



2024_CBS_08917 Nieuw aanvullend reglement van de politie op het wegverkeer - gemeenteweg - Foreestelaan - nieuwe verkeersmaatregel - Vaststelling

Melding van de algemeen directeur

Opheffing

Opgeheven door het college van burgemeester en schepenen op 6 maart 2025
(2025_CBS_02221)

Beslissing: Goedgekeurd in besloten vergadering van 19 september 2024

Zijn aanwezig bij de beslissing van dit punt:

Mathias De Clercq, burgemeester-voorzitter; Filip Watteeuw, schepen; Sofie Bracke, schepen

Tine Heyse, schepen; Astrid De Bruycker, schepen; Sami Souguir, schepen; Bram Van Braeckvelt, schepen; Isabelle Heyndrickx, schepen; Hafsa El-Bazioui, schepen; Evita Willaert, schepen; Rudy Coddens, schepen

Mieke Hullebroeck, algemeen directeur; Liesbet Vertriest, waarnemend adjunct-algemeendirecteur

Bevoegd: Filip Watteeuw

Betrokken: Mathias De Clercq

Juridisch kader

De volgende bepalingen zijn van toepassing inzake de bevoegdheid:

- De Nieuwe Gemeentewet 24 juni 1988, artikel 119;
- Het Decreet van 16 mei 2008 betreffende de aanvullende reglementen op het wegverkeer en de plaatsing en bekostiging van verkeerstekens, artikel 5, § 1, 2e lid;
- Het Decreet over het lokaal bestuur van 22 december 2017, artikel 41, 2°;
- Het gemeenteraadsbesluit van 15 december 2015, houdende de delegatie van de vaststellingsbevoegdheid inzake gemeentelijke aanvullende reglementen op het wegverkeer.

De beslissing wordt genomen op grond van:

- Wet betreffende de politie over het wegverkeer, gecoördineerd bij Koninklijk Besluit van 16 maart 1968;
- Decreet van 16 mei 2008 betreffende de aanvullende reglementen op het wegverkeer en de plaatsing en bekostiging van de verkeerstekens;

- Koninklijk Besluit van 1 december 1975 houdende algemeen reglement op de politie van het wegverkeer en van het gebruik van de openbare weg;
- Ministerieel Besluit van 11 oktober 1976 waarbij de minimumafmetingen en de bijzondere plaatsingsvoorwaarden van de verkeerstekens worden bepaald;
- Uitvoeringsbesluit van 23 januari 2009 betreffende de aanvullende reglementen op het wegverkeer en de plaatsing en bekostiging van de verkeerstekens;
- Omzendbrief MOB/2009/1 van 3 april 2009;

Motivering

- Bij dit collegebesluit worden er geen nieuwe verkeersmaatregelen getroffen. De conflicterende maatregelen van de voorrangsregeling met de Toemaatragel en Moutstraat en afbakening van de zone voorbehouden voor voetgangers, fietsers en bestuurders van speed pedelecs ten gevolge van de heraanleg van het IKZ-project van de Moutstraat en Toemaatragel worden niet meer opgenomen in dit besluit.
- Bij collegebesluit van 4 mei 2023 werd in navolging van de aanleg van een nieuwe ontwikkeling tussen Tussen Bermen, de Toemaatragel en Moutstraat volgende verkeersmaatregelen genomen. Ten eerste het duiden van de voorrangsregeling ten opzichte van de Toemaatragel als fietsstraat en Moutstraat als lokale fietsroute alsook ten opzichte van de fietssnelweg tussen de Toemaatragel en Tussen Bermen. Ten tweede gelden er parkeerverboden buiten de parkeervakken en ook voorbehouden parkeerplaatsen voor personen met een handicap. Ten derde werd de doorsteek van/naar Tussen Bermen wordt voorbehouden voor voetgangers, fietsers en bestuurders voor speed pedelecs. Ten vierde werd de rijbaan ter hoogte van de kruispunten over een beperkte lengte in rijstroken verdeelt. Ten vijfde werden er gemarkeerde oversteekplaatsen gemarkeerd in het verlengde van de logische looplijnen.

Bijgevoegde bijlage(n):

- Aanvullend reglement Foreestelaan dossier P538690 (deel van de beslissing)
- Signalisatieplan Foreestelaan dossier P538690 (deel van de beslissing)

Beslissing

Beslist het volgende:

Artikel 1:

Heft op het aanvullend reglement van de politie op het wegverkeer betreffende de gemeenteweg Foreestelaan, goedgekeurd in zitting van 4 mei 2023, van zodra het nieuwe reglement in werking treedt.

Artikel 2:

Stelt vast het bijgevoegd aanvullend reglement van de politie op het wegverkeer en het signalisatieplan betreffende de gemeenteweg Foreestelaan.

2024_CBS_08917 - Nieuw aanvullend reglement van de politie op het wegverkeer - gemeenteweg - Foreestelaan - nieuwe verkeersmaatregel

Aanvullend reglement van de politie op het wegverkeer - gemeenteweg – Foreestelaan

Vastgesteld in het College van Burgemeester en Schepenen van

Bekendgemaakt op

Geldig vanaf

Referentienummer

Reglement

Artikel 1

Op de Foreestelaan aan de noordelijke en zuidelijke zijde van het plateau ter hoogte van huisnummer 17 en in beide richtingen geldt: de bestuurders moeten voorrang verlenen aan iedere bestuurder die rijdt op de openbare weg of de rijbaan die ze oprijden; fietsers en bestuurders van tweewielige bromfietsen rijden in de twee rijrichtingen op de dwarslopende openbare weg die men gaat oprijden; de plaats waar de bestuurders, zo nodig, moeten stoppen om voorrang te verlenen, wordt aangeduid.

Dit wordt aangeduid door verkeerstekens:

- B1
- M10
- WM76.2

Artikel 2

Op de Foreestelaan van de zuidwestelijke hoek van huisnummer 6 in noordelijke richting geldt: het parkeren is verboden; de parkeerreglementering geldt over een afstand van 44 m.

Dit wordt aangeduid door verkeerstekens:

- E1
- GXc

Artikel 3

Op de Foreestelaan van de zuidwestelijke hoek van Moutstraat huisnummer 11 in noordelijke richting geldt: het parkeren is verboden; de parkeerreglementering geldt over een afstand van 13 m.

Dit wordt aangeduid door verkeerstekens:

- E1
- GXc

Artikel 4

Op de Foreestelaan van 5 meter westelijker van de noordoostelijke hoek van huisnummer 84 geldt: het parkeren is verboden; de parkeerreglementering geldt over een afstand van 18 m.

Dit wordt aangeduid door verkeerstekens:

- E1
- GXc

Artikel 5

Van 6 meter noordelijker van de zuidoostelijke hoek van huisnummer 3 in zuidelijke richting tot en met de Moutstraat geldt: het parkeren is verboden; het begin van de parkeerreglementering wordt aangeduid; het einde van de parkeerreglementering wordt aangeduid.

Dit wordt aangeduid door verkeerstekens:

- E1
- GXa
- GXb

Artikel 6

Op de Foreestelaan van de westelijke gevel van huisnummer 2 tot en met 8 meter noordoostelijker van de noordwestelijke hoek van huisnummer 84;

Op de Foreestelaan van 5 meter noordoostelijker van de noordwestelijke hoek van huisnummer 86 tot en met de noordoostelijke hoek van huisnummer 3 geldt: het parkeren is verboden; het begin van de parkeerreglementering wordt aangeduid; de parkeerreglementering geldt over een afstand van meer dan 300 meter; het einde van de parkeerreglementering wordt aangeduid.

Dit wordt aangeduid door verkeerstekens:

- E1
- GXa
- GXd
- GXb

Artikel 7

Op de Foreestelaan van 12 meter zuidwestelijker van de noordwestelijke hoek van huisnummer 84 tot en met 6 meter noordoostelijker op de Foreestelaan van 12 meter noordelijker van de zuidoostelijke hoek van huisnummer 3 over een lengte van 6 meter geldt; het parkeren is toegelaten; het parkeren is voorbehouden voor voertuigen die gebruikt worden door personen met een handicap; de parkeerreglementering geldt over een afstand van 6 m.

Dit wordt aangeduid door verkeerstekens:

- E9a
- GVIIId
- GXc

Artikel 8

Op de Foreestelaan ter hoogte van de Toemaatragel over een lengte van 20 meter; op de Foreestelaan ter hoogte van de Moutstraat over een lengte van 9 meter geldt: het is iedere bestuurder verboden de onderbroken streep die het naderen van de doorlopende streep aankondigt te overschrijden, behalve om in te halen, om links af te slaan, om te keren of om van rijstrook te veranderen; het is iedere bestuurder verboden de doorlopende streep te overschrijden, alsook links van de streep te rijden wanneer deze de twee rijrichtingen scheidt.

Dit wordt aangeduid door verkeerstekens:

- WM72.3
- WM72.2

Artikel 9

Op de Foreestelaan op het plateau ter hoogte van huisnummers 17 in oostelijke en westelijke richting geldt: fietsers en bestuurders van tweewielige bromfietsen klasse A moeten het fietspad volgen voor zover het rechts in hun rijrichting ligt.

Dit wordt aangeduid door verkeerstekens:

- **WM74**

Artikel 10

Op de Foreestelaan ter hoogte van de zuidwestelijke hoek van huisnummer 64 en ter hoogte van huisnummers 5 en 7 geldt: voetgangers moeten de oversteekplaats volgen om de rijbaan over te steken.

Dit wordt aangeduid door verkeerstekens:

- **WM76.3**

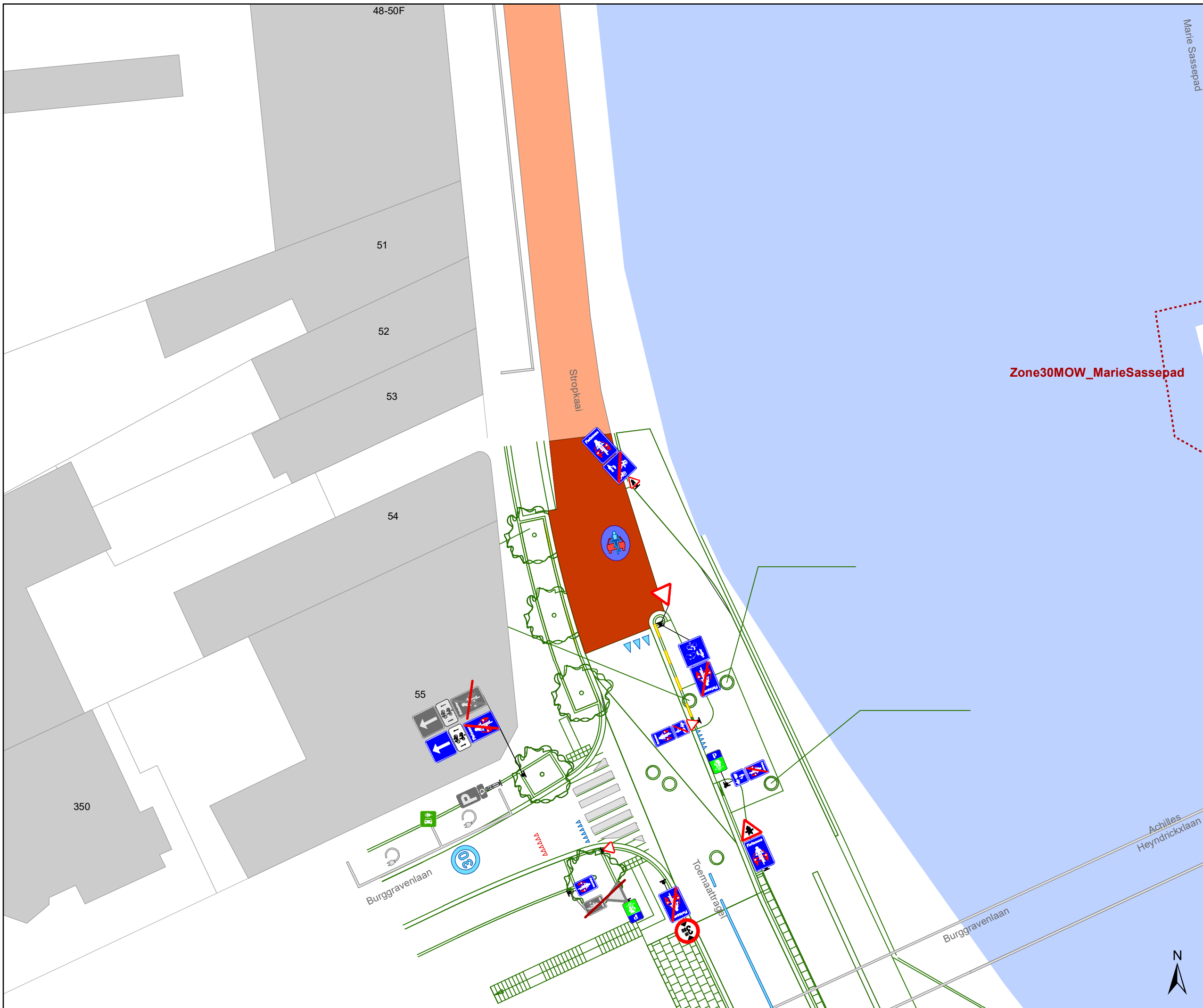
Artikel 11

Op de Foreestelaan van 12 meter zuidwestelijker van de noordwestelijke hoek van huisnummer 84 tot en met 6 meter noordoostelijker op de Foreestelaan van 12 meter noordelijker van de zuidoostelijke hoek van huisnummer 3 over een lengte van 6 meter geldt: voertuigen moeten parkeren binnen de afgebakende plaatsen.

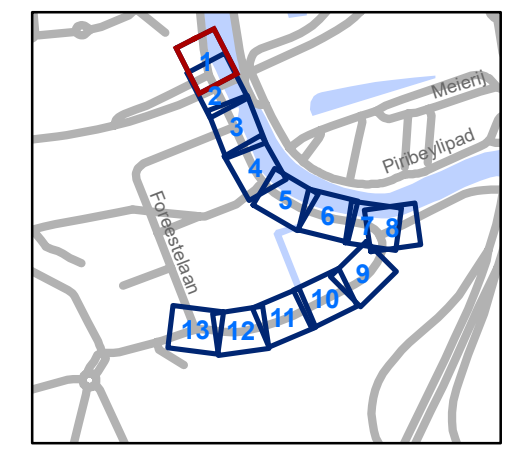
Dit wordt aangeduid door verkeerstekens:

- **WM77.5**

(einde reglement)



- ### Legende
- Bestaande verkeersborden
 - Geplande verkeersborden
 - Te verwijderen verkeersborden
 - Bestaande wegmarkeringen
 - Geplande wegmarkeringen
 - Te verwijderen wegmarkeringen
- ### Overige
- Ander gepland dossier (in voorbereiding bij MOBBED)
 - Ander gepland dossier (ter uitvoering bij DWBW)
- ### Straatmeubilair
- Gepland paaltje
 - Bestaand paaltje

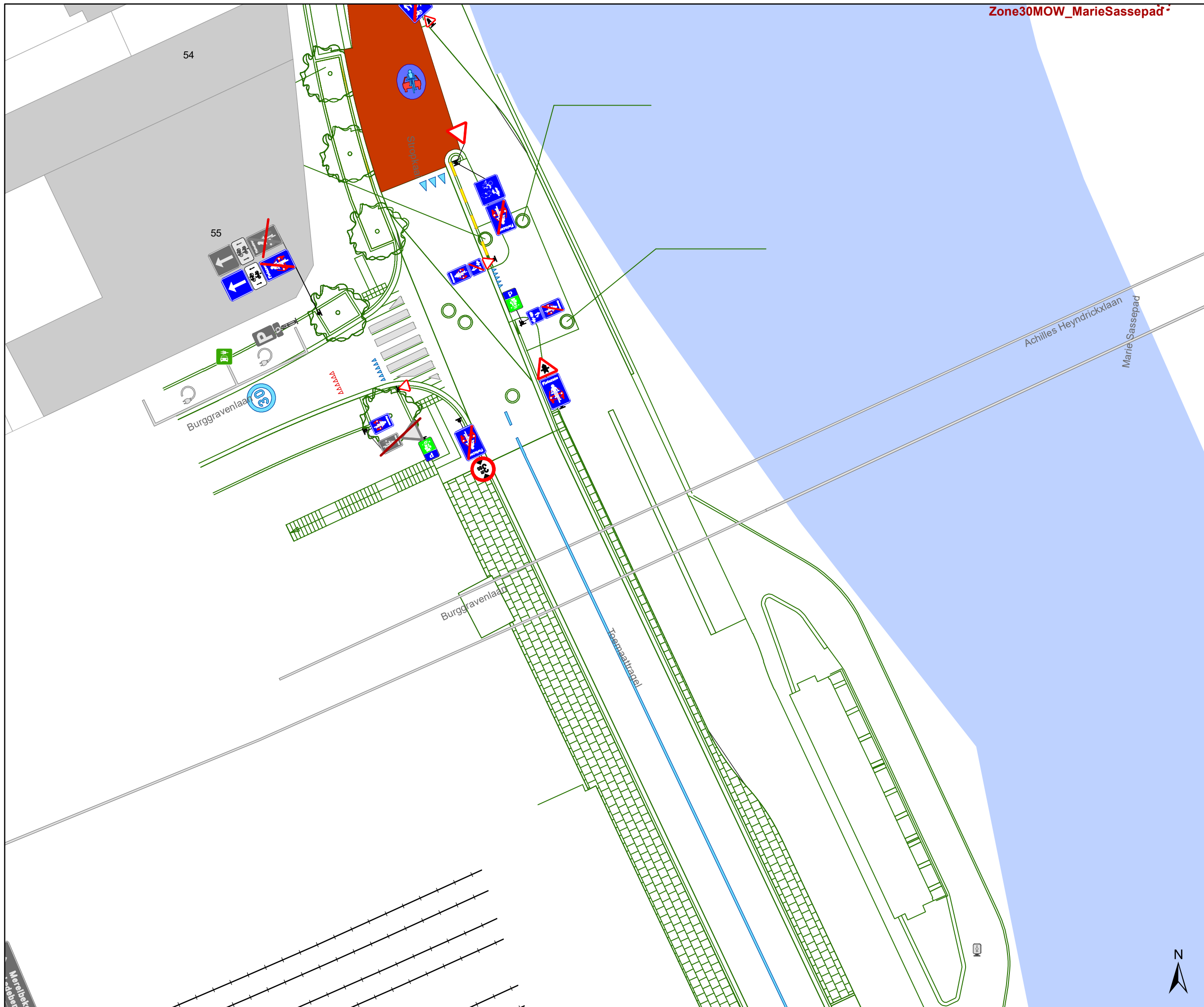


gent: Mobiliteitsbedrijf stad Gent
Verkeerstechnische taken

Moutstraat Definitieve heraanleg

Dossiernummer P-538690



DATUM	SCHAAL	PLAN	P.FORMAAT
10/09/2024	1/250	1/13	A3





Legende

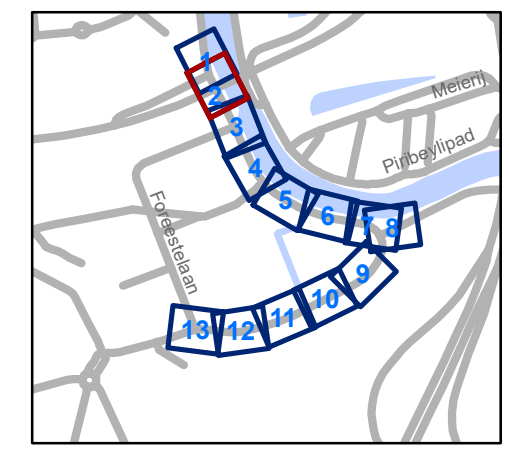
-  Bestaande verkeersborden
-  Geplande verkeersborden
-  Te verwijderen verkeersborden
-  Bestaande wegmarkeringen
-  Geplande wegmarkeringen
-  Te verwijderen wegmarkeringen

Overige

-  Ander gepland dossier (in voorbereiding bij MOBBED)
-  Ander gepland dossier (ter uitvoering bij DWBW)

Straatmeubilair

-  Gepland paaltje
-  Bestaand paaltje



gent: Mobiliteitsbedrijf stad Gent
Verkeerstechnische taken

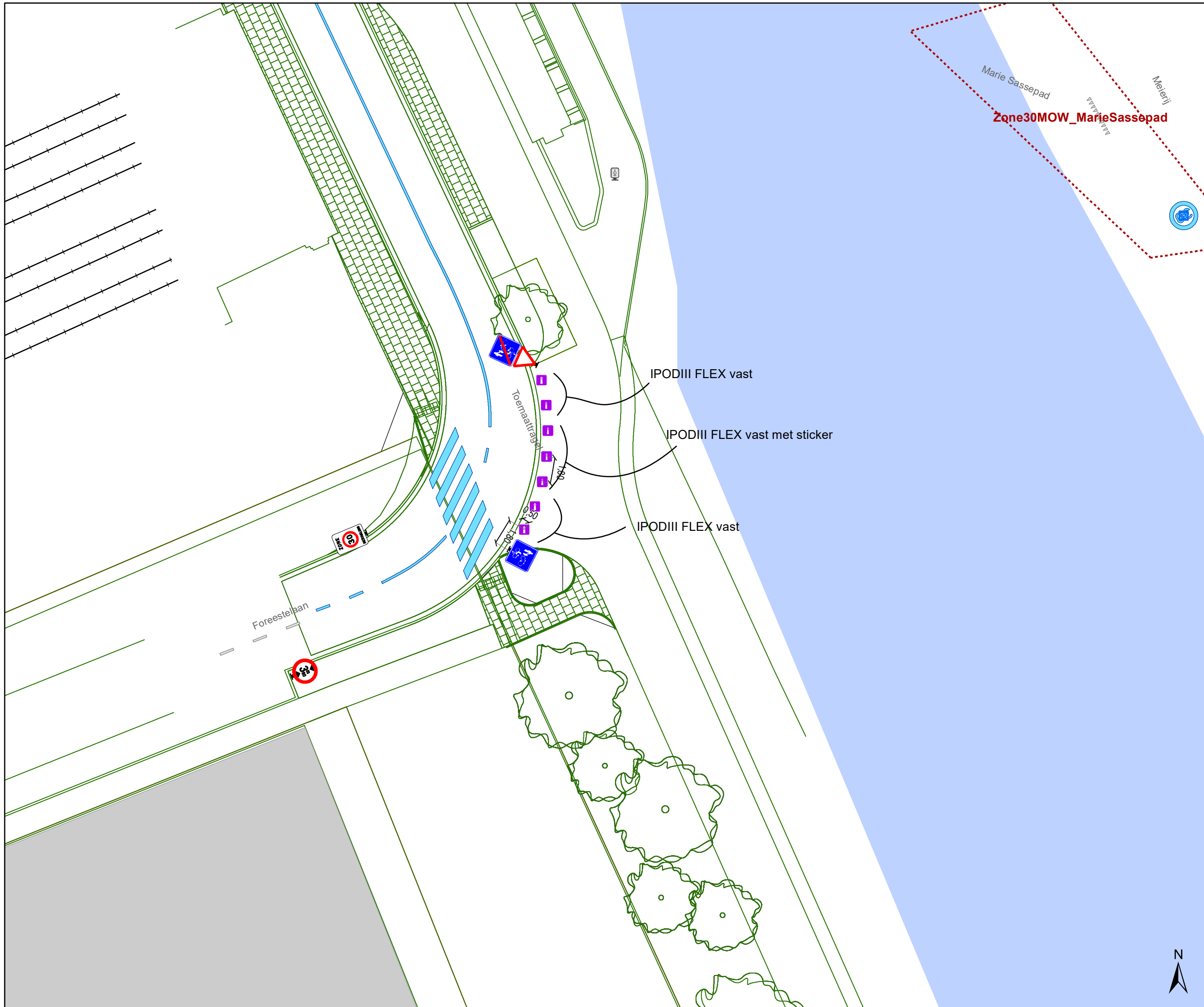
Moutstraat Definitieve heraanleg

Dossiernummer P-538690











DATUM	SCHAAL	PLAN	P.FORMAAT
10/09/2024	1/250	2/13	A3

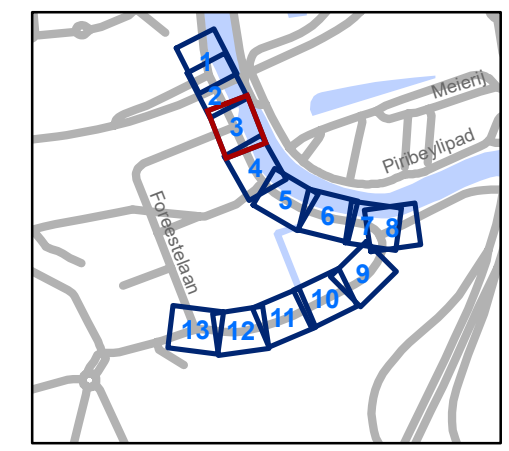


Moutstraat



Legende

-  Bestaande verkeersborden
-  Geplande verkeersborden
-  Te verwijderen verkeersborden
-  Bestaande wegmarkeringen
-  Geplande wegmarkeringen
-  Te verwijderen wegmarkeringen
- Overige**
-  Ander gepland dossier (in voorbereiding bij MOBBED)
-  Ander gepland dossier (ter uitvoering bij DWBW)
- Straatmeubilair**
-  Gepland paaltje
-  Bestaand paaltje



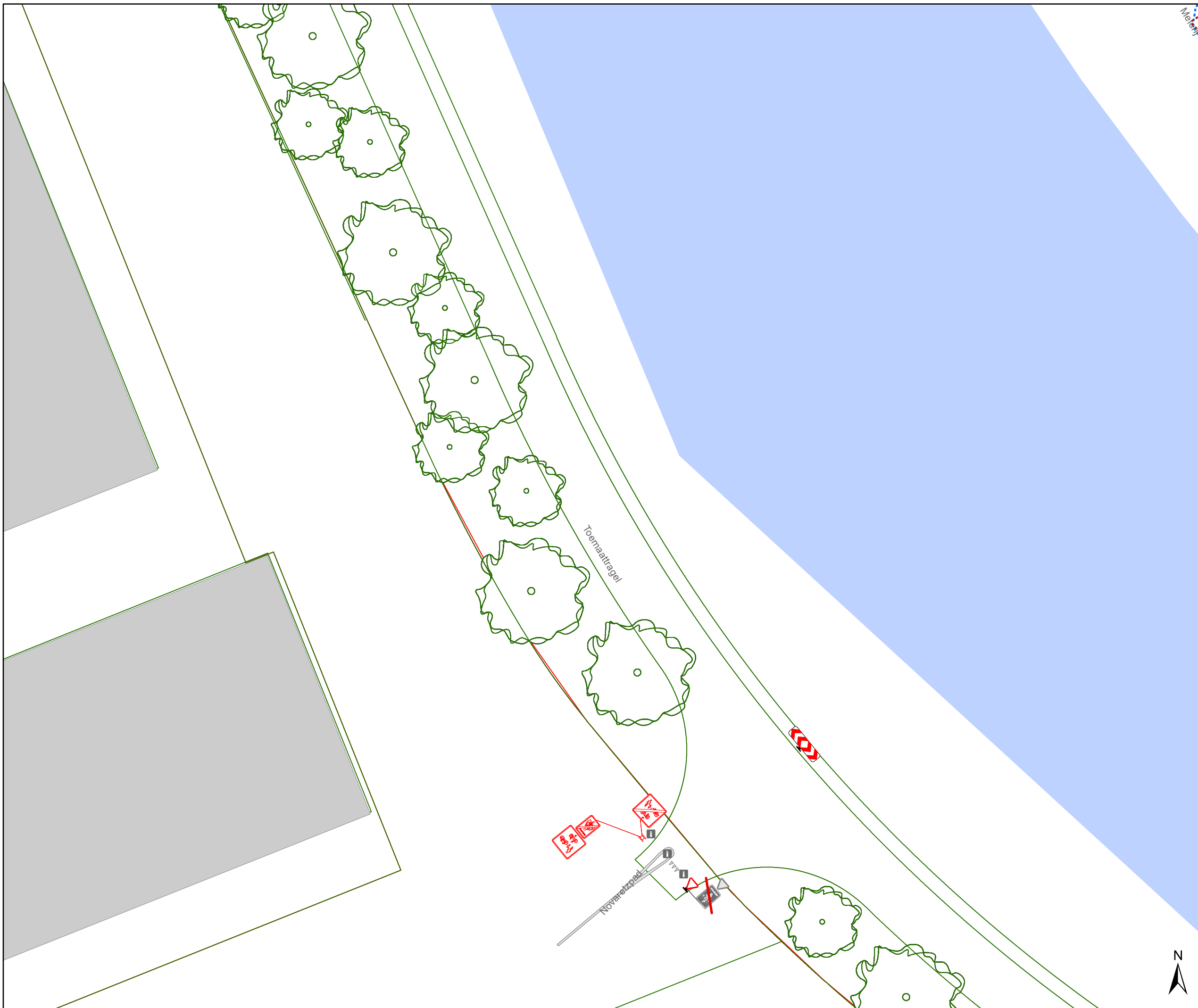
gent: Mobiliteitsbedrijf stad Gent
Verkeerstechnische taken

Moutstraat Definitieve heraanleg

Dossiernummer P-538690

DATUM	SCHAAL	PLAN	P FORMAAT
10/09/2024	1/250	3/13	A3









Legende

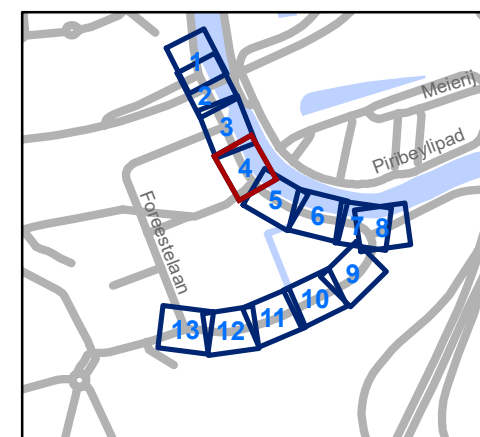
-  Bestaande verkeersborden
-  Geplande verkeersborden
-  Te verwijderen verkeersborden
-  Bestaande wegmarkeringen
-  Geplande wegmarkeringen
-  Te verwijderen wegmarkeringen

Overige

-  Ander gepland dossier (in voorbereiding bij MOBBER)
-  Ander gepland dossier (ter uitvoering bij DWBW)

Straatmeubilair

-  Gepland paaltje
-  Bestaand paaltje

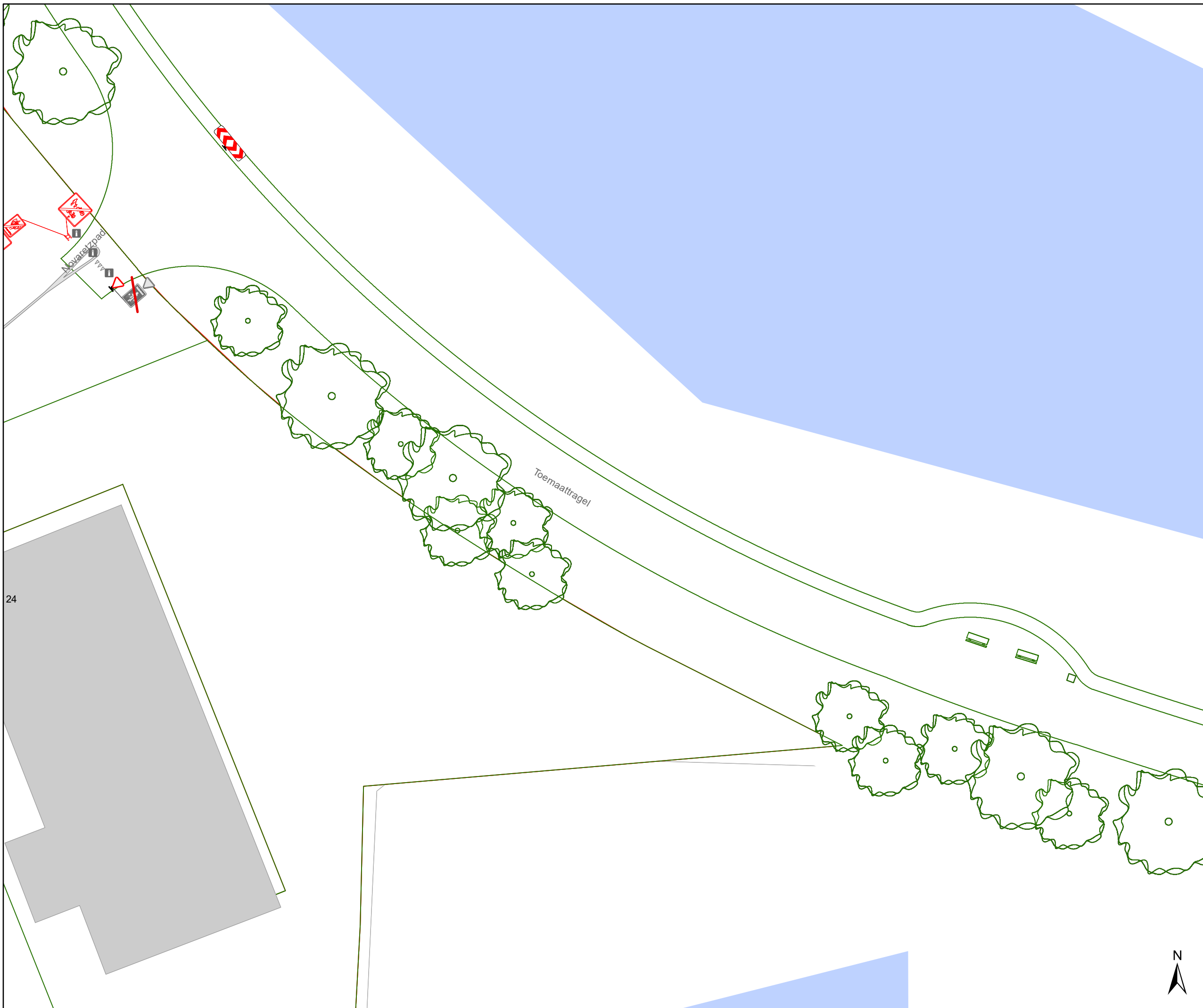


gent: Mobiliteitsbedrijf stad Gent
Verkeerstechnische taken

Moutstraat Definitieve heraanleg

Dossiernummer P-538690



DATUM	SCHAAL	PLAN	P FORMAAT
10/09/2024	1/250	4/13	A3



Legende

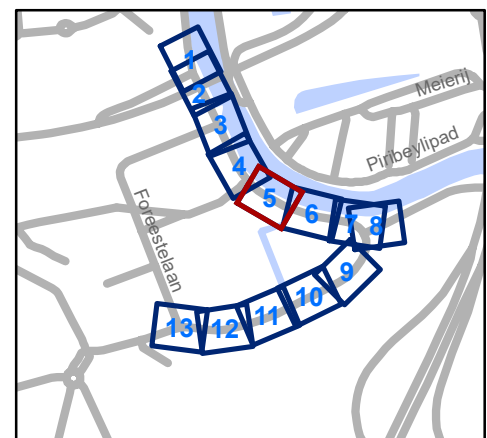
-  Bestaande verkeersborden
-  Geplande verkeersborden
-  Te verwijderen verkeersborden
-  Bestaande wegmarkeringen
-  Geplande wegmarkeringen
-  Te verwijderen wegmarkeringen

Overige

-  Ander gepland dossier (in voorbereiding bij MOBBED)
-  Ander gepland dossier (ter uitvoering bij DWBW)

Straatmeubilair

-  Gepland paaltje
-  Bestaand paaltje



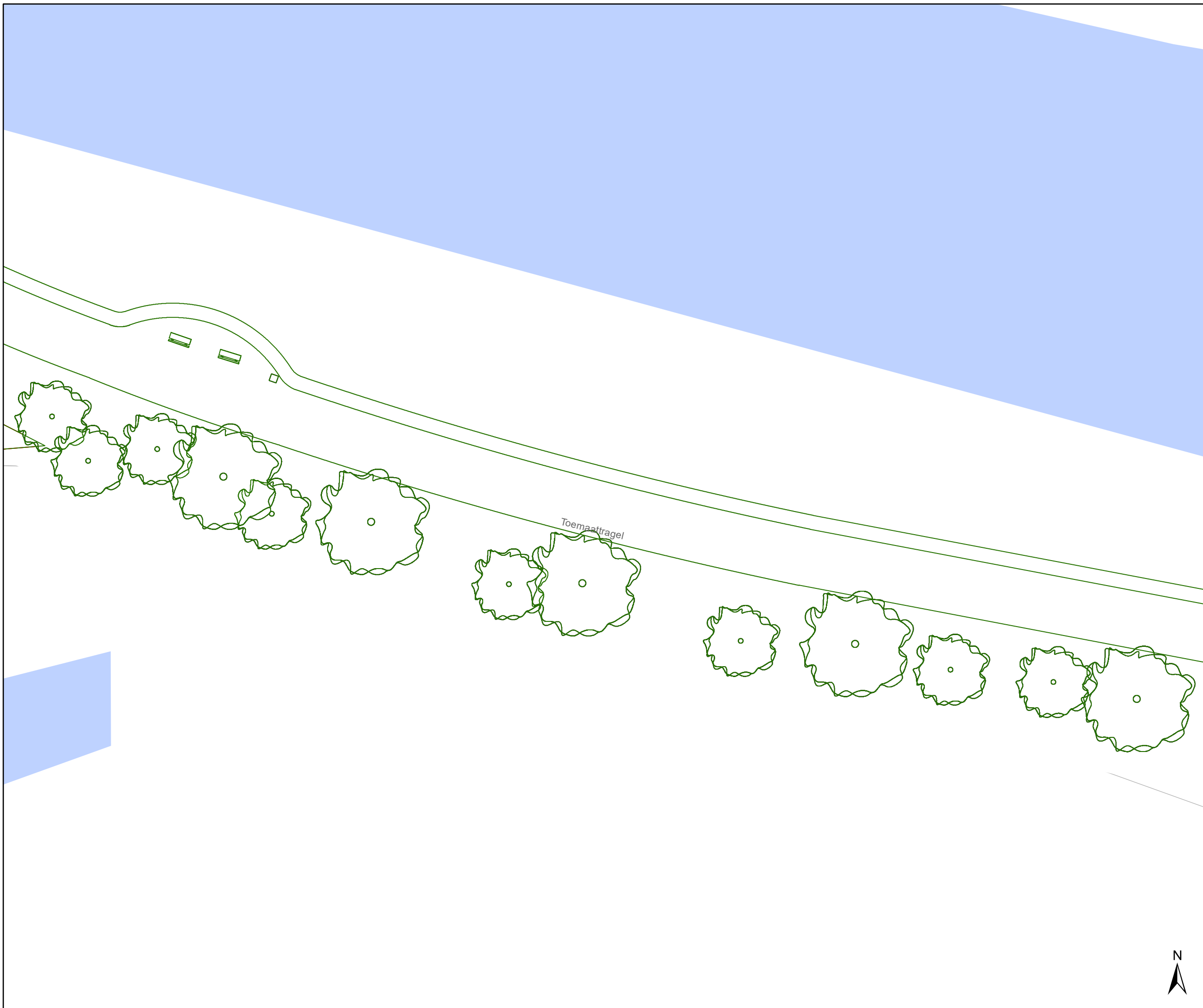
gent: Mobiliteitsbedrijf stad Gent
Verkeerstechnische taken

Moutstraat Definitieve heraanleg











Dossiernummer P-538690

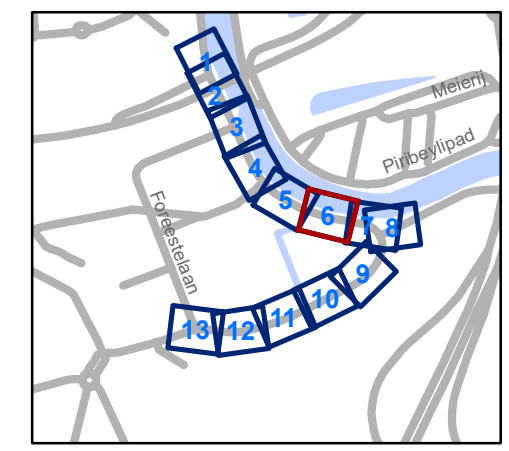
DATUM	SCHAAL	PLAN	P FORMAAT
10/09/2024	1/250	5/13	A3





Legende

-  Bestaande verkeersborden
-  Geplande verkeersborden
-  Te verwijderen verkeersborden
-  Bestaande wegmarkeringen
-  Geplande wegmarkeringen
-  Te verwijderen wegmarkeringen
- Overige**
-  Ander gepland dossier (in voorbereiding bij MOBBD)
-  Ander gepland dossier (ter uitvoering bij DWBW)
- Straatmeubilair**
-  Gepland paaltje
-  Bestaand paaltje



gent: Mobiliteitsbedrijf stad Gent
Verkeerstechnische taken











Moutstraat Definitieve heraanleg

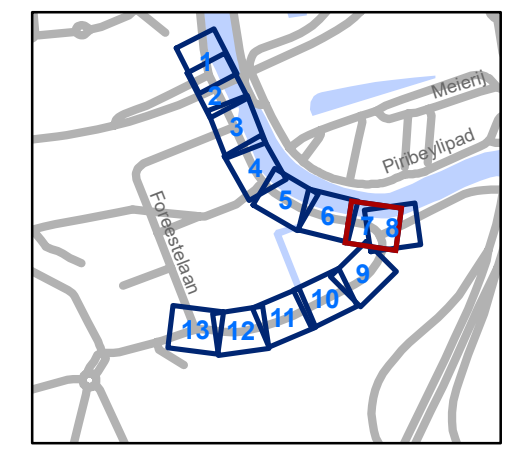
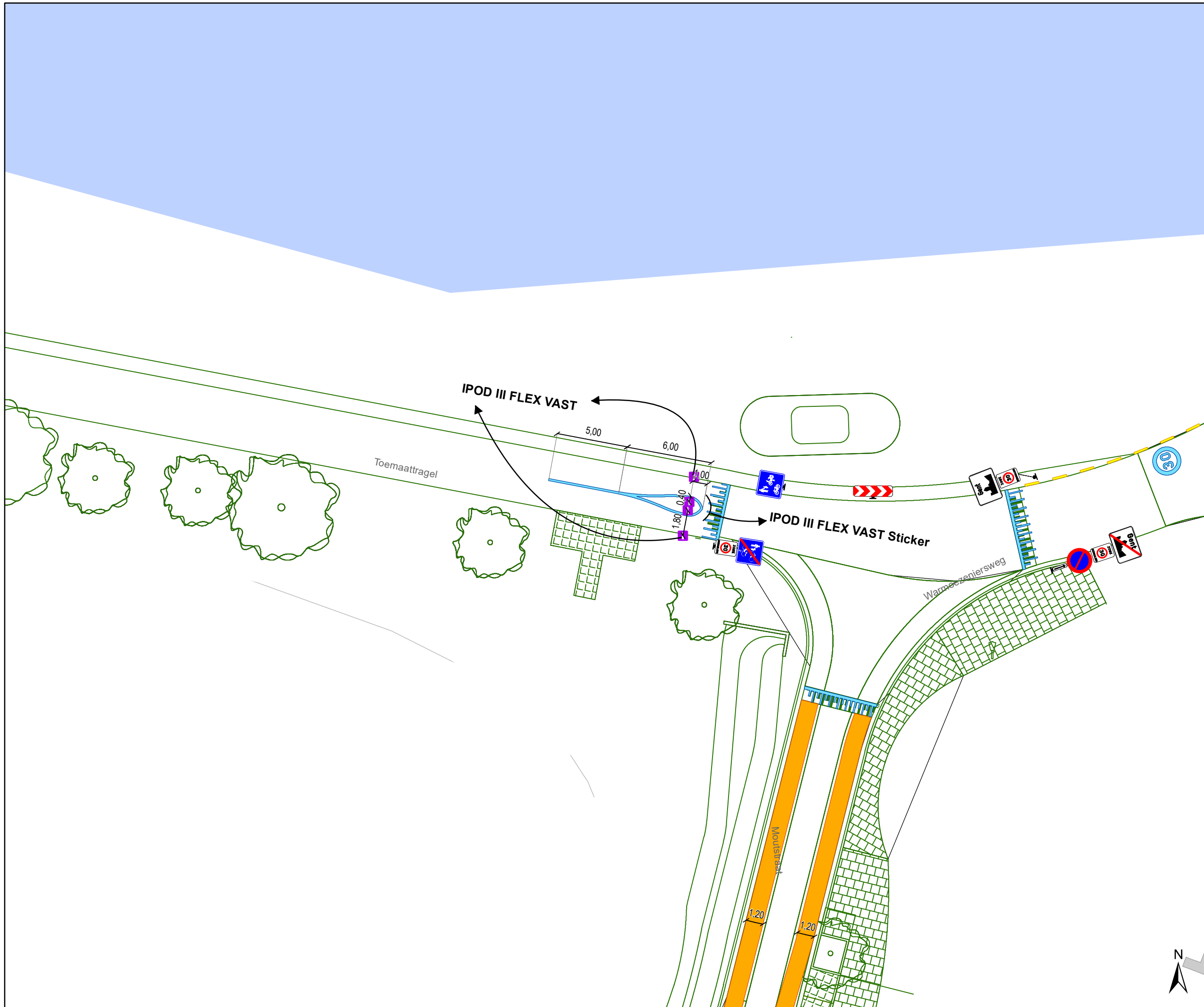
Dossiernummer P-538690

DATUM	SCHAAL	PLAN	P FORMAAT
10/09/2024	1/250	6/13	A3



Legende

-  Bestaande verkeersborden
-  Geplande verkeersborden
-  Te verwijderen verkeersborden
-  Bestaande wegmarkeringen
-  Geplande wegmarkeringen
-  Te verwijderen wegmarkeringen
- Overige**
-  Ander gepland dossier (in voorbereiding bij MOBBED)
-  Ander gepland dossier (ter uitvoering bij DWBW)
- Straatmeubilair**
-  Gepland paaltje
-  Bestaand paaltje



gent: Mobiliteitsbedrijf stad Gent
Verkeerstechnische taken

Moutstraat Definitieve heraanleg



Dossiernummer P-538690

DATUM	SCHAAL	PLAN	P FORMAAT
10/09/2024	1/250	7/13	A3



Legende

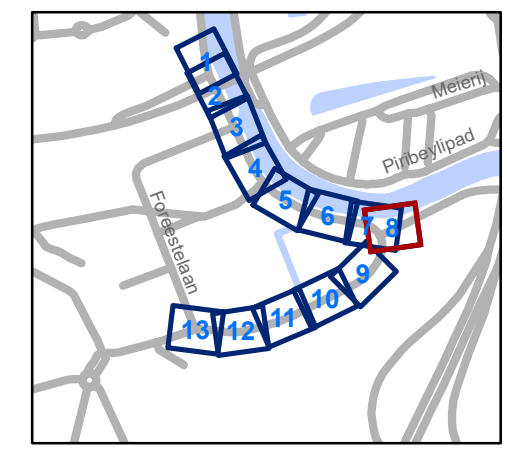
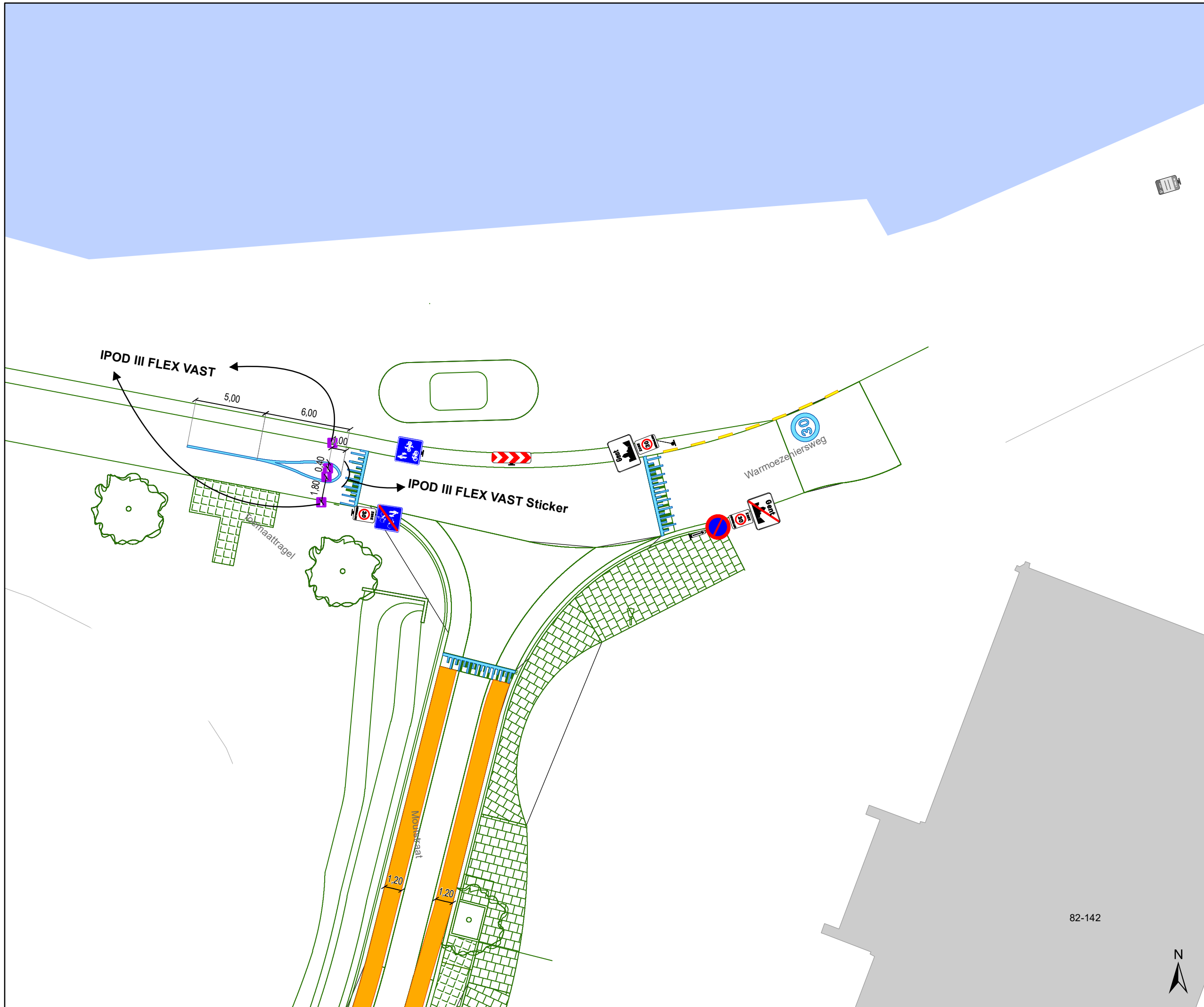
-  Bestaande verkeersborden
-  Geplande verkeersborden
-  Te verwijderen verkeersborden
-  Bestaande wegmarkeringen
-  Geplande wegmarkeringen
-  Te verwijderen wegmarkeringen

Overige

-  Ander gepland dossier (in voorbereiding bij MOBBED)
-  Ander gepland dossier (ter uitvoering bij DWBW)

Straatmeubilair

-  Gepland paaltje
-  Bestaand paaltje



gent: Mobiliteitsbedrijf stad Gent
Verkeerstechnische taken

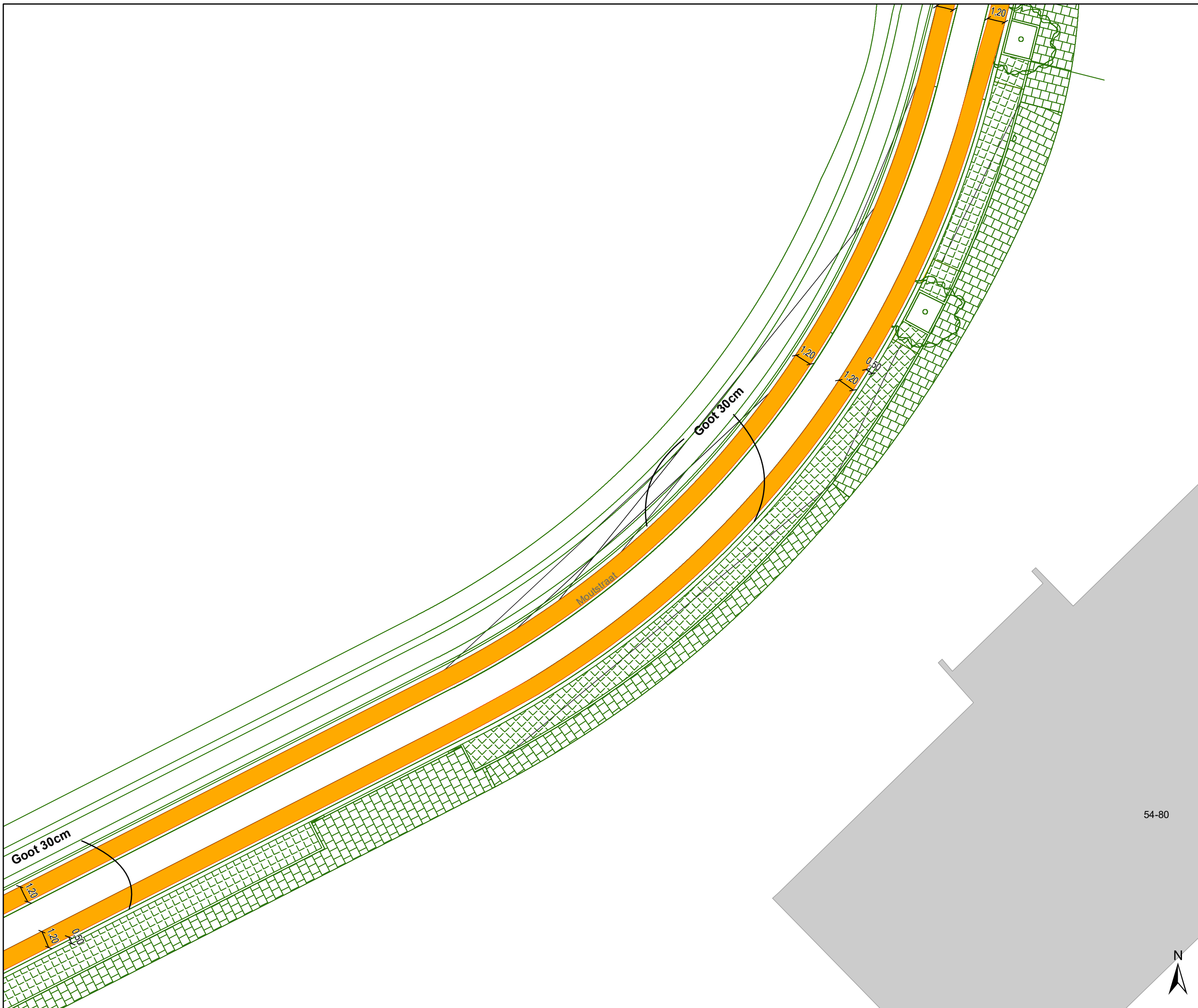
Moutstraat Definitieve heraanleg

Dossiernummer P-538690











DATUM	SCHAAL	PLAN	P.FORMAAT
10/09/2024	1/250	8/13	A3

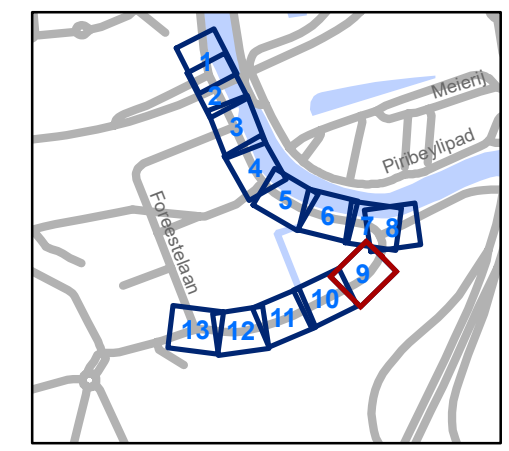
82-142





Legende

-  Bestaande verkeersborden
-  Geplande verkeersborden
-  Te verwijderen verkeersborden
-  Bestaande wegmarkeringen
-  Geplande wegmarkeringen
-  Te verwijderen wegmarkeringen
- Overige**
-  Ander gepland dossier (in voorbereiding bij MOBBED)
-  Ander gepland dossier (ter uitvoering bij DWBW)
- Straatmeubilair**
-  Gepland paaltje
-  Bestaand paaltje



54-80

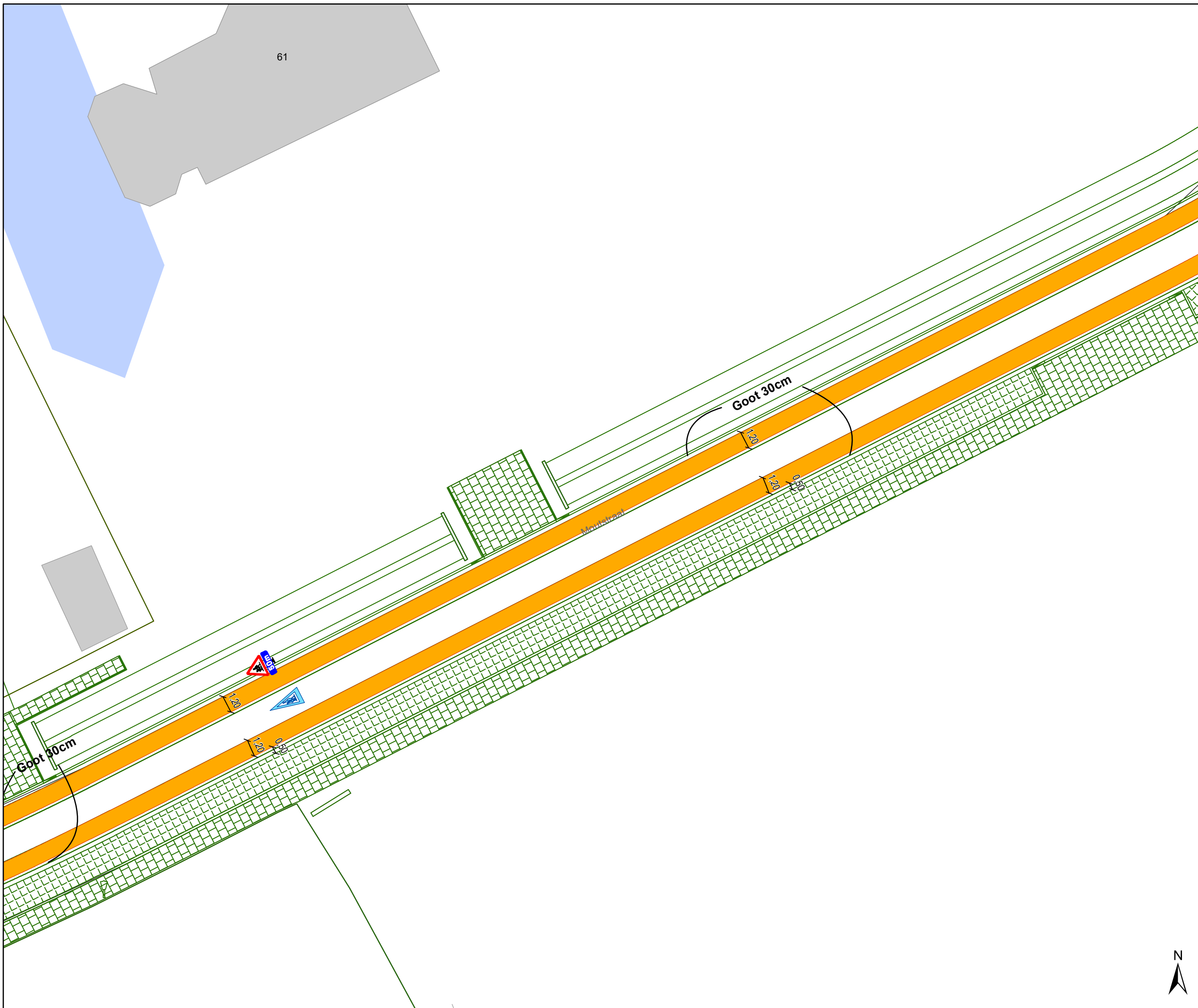


gent: Mobiliteitsbedrijf stad Gent
Verkeerstechnische taken

Moutstraat Definitieve heraanleg

Dossiernummer P-538690



DATUM	SCHAAL	PLAN	P FORMAAT
10/09/2024	1/250	9/13	A3





Legende

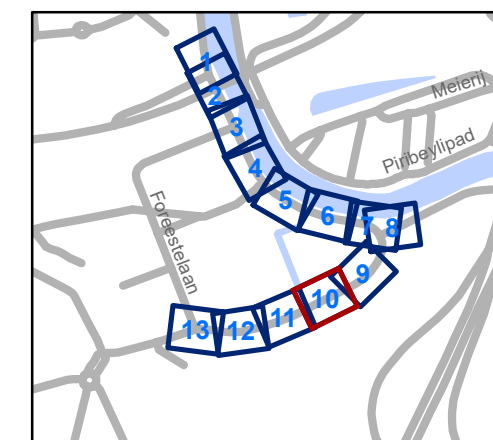
-  Bestaande verkeersborden
-  Geplande verkeersborden
-  Te verwijderen verkeersborden
-  Bestaande wegmarkeringen
-  Geplande wegmarkeringen
-  Te verwijderen wegmarkeringen

Overige

-  Ander gepland dossier (in voorbereiding bij MOBBD)
-  Ander gepland dossier (ter uitvoering bij DWBW)

Straatmeubilair

-  Gepland paaltje
-  Bestaand paaltje



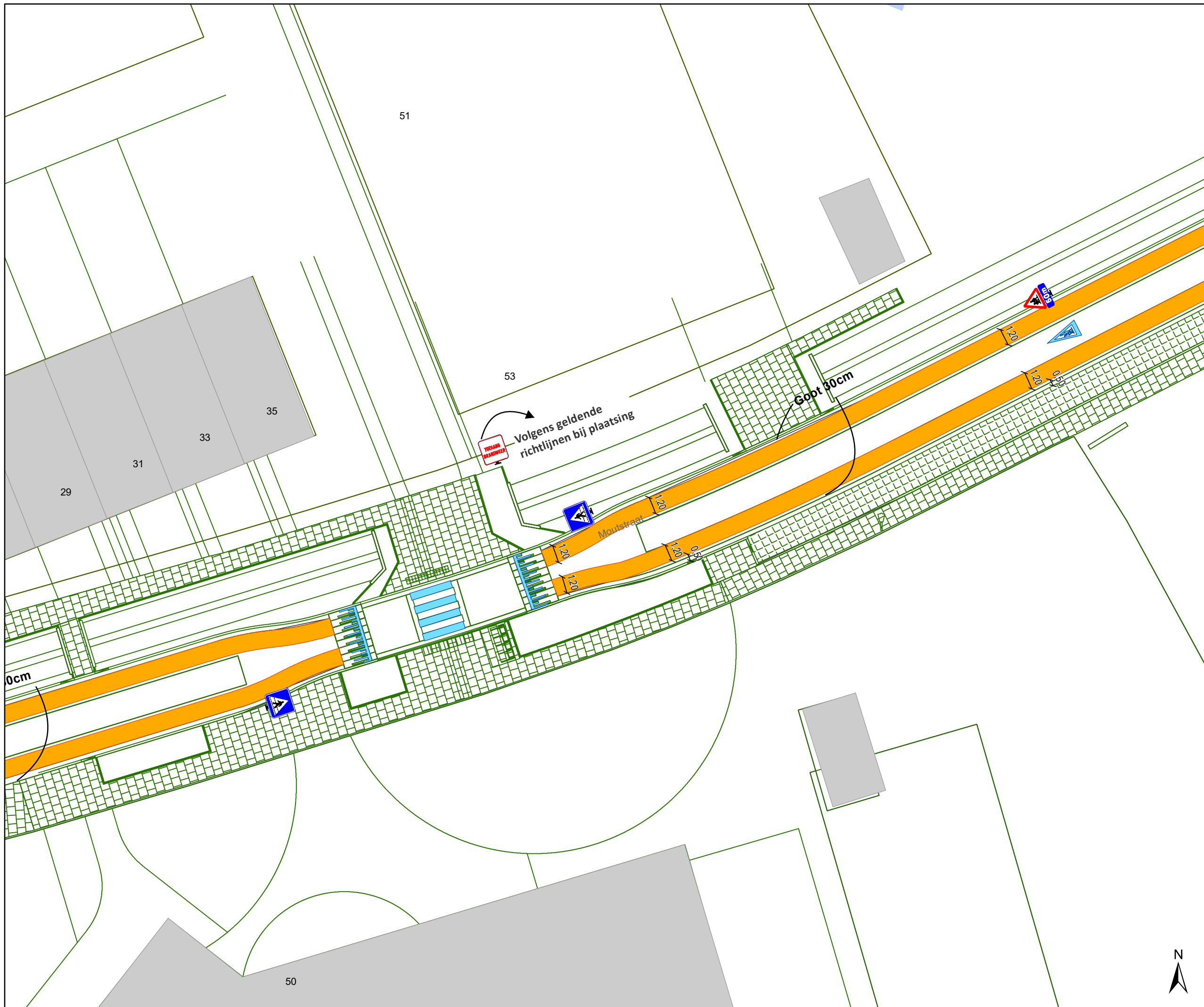
gent: Mobiliteitsbedrijf stad Gent
Verkeerstechnische taken

Moutstraat Definitieve heraanleg

Dossiernummer P-538690

DATUM	SCHAAL	PLAN	P.FORMAAT
10/09/2024	1/250	10/13	A3









Legende

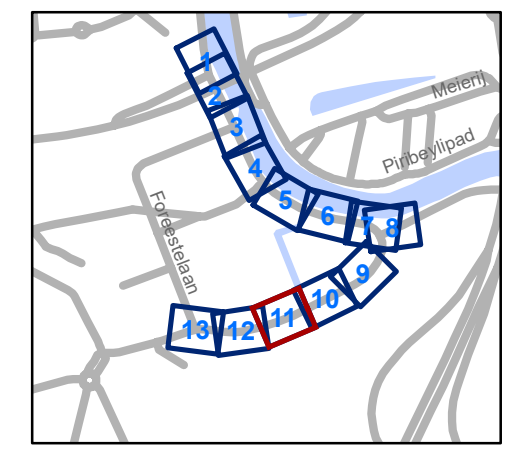
-  Bestaande verkeersborden
-  Geplande verkeersborden
-  Te verwijderen verkeersborden
-  Bestaande wegmarkeringen
-  Geplande wegmarkeringen
-  Te verwijderen wegmarkeringen

Overige

-  Ander gepland dossier (in voorbereiding bij MOBBD)
-  Ander gepland dossier (ter uitvoering bij DWBW)

Straatmeubilair

-  Gepland paaltje
-  Bestaand paaltje

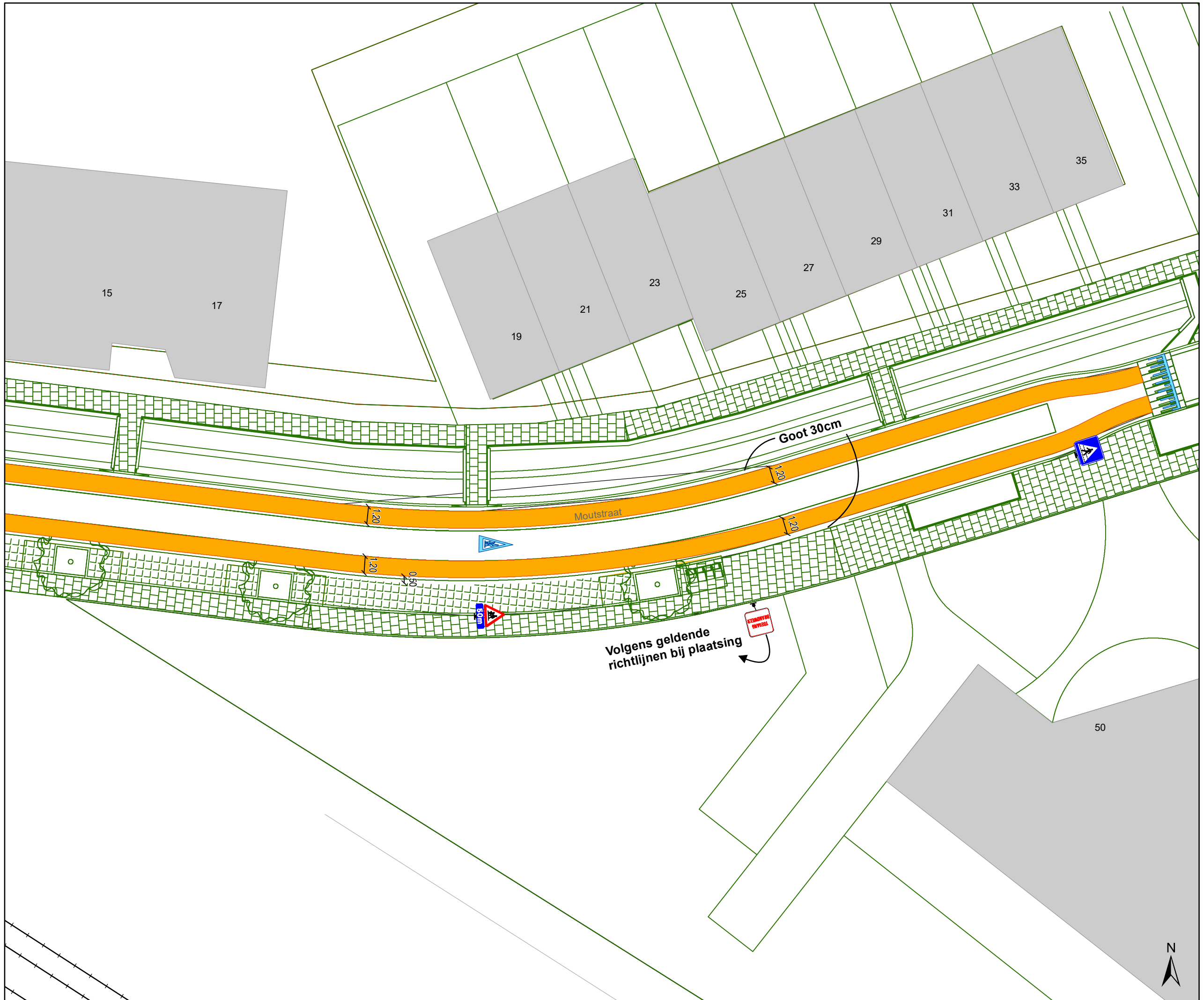












gent: Mobiliteitsbedrijf stad Gent
Verkeerstechnische taken

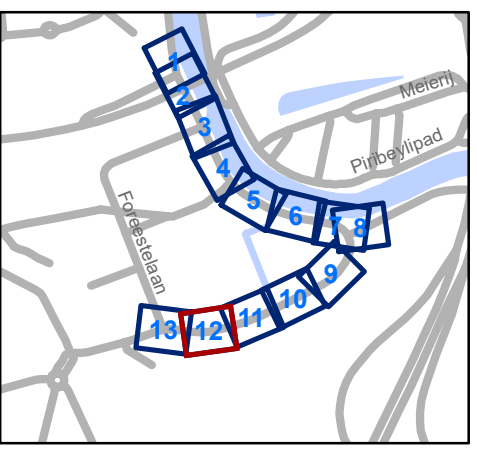
Moutstraat Definitieve heraanleg

Dossiernummer P-538690

DATUM	SCHAAL	PLAN	P.FORMAAT
10/09/2024	1/250	11/13	A3



- ### Legende
-  Bestaande verkeersborden
 -  Geplande verkeersborden
 -  Te verwijderen verkeersborden
 -  Bestaande wegmarkeringen
 -  Geplande wegmarkeringen
 -  Te verwijderen wegmarkeringen
- ### Overige
-  Ander gepland dossier (in voorbereiding bij MOBBD)
 -  Ander gepland dossier (ter uitvoering bij DWBW)
- ### Straatmeubilair
-  Gepland paaltje
 -  Bestaand paaltje

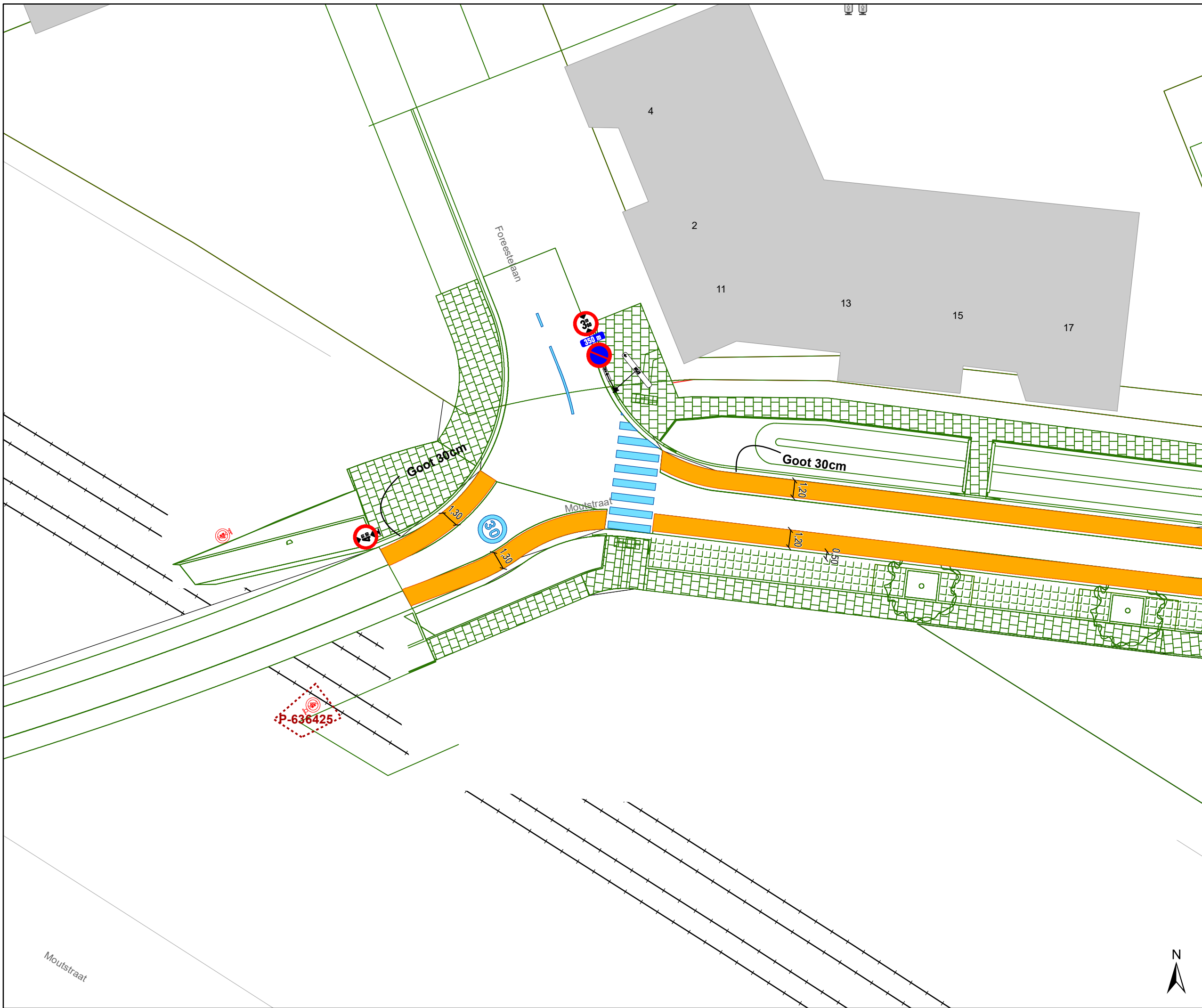


gent: Mobiliteitsbedrijf stad Gent
Verkeerstechnische taken

Moutstraat
Definitieve heraanleg

Dossiernummer P-538690



DATUM	SCHAAL	PLAN	P.FORMAAT
10/09/2024	1/250	12/13	A3




Legende

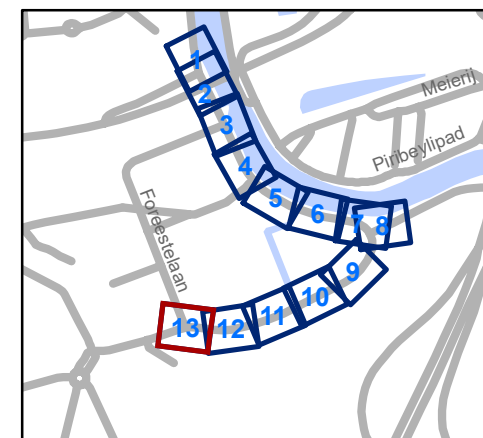
-  Bestaande verkeersborden
-  Geplande verkeersborden
-  Te verwijderen verkeersborden
-  Bestaande wegmarkeringen
-  Geplande wegmarkeringen
-  Te verwijderen wegmarkeringen

Overige

-  Ander gepland dossier (in voorbereiding bij MOBBED)
-  Ander gepland dossier (ter uitvoering bij DWBW)

Straatmeubilair

-  Gepland paaltje
-  Bestaand paaltje



gent: Mobiliteitsbedrijf stad Gent
Verkeerstechnische taken

Moutstraat Definitieve heraanleg

Dossiernummer P-538690

DATUM	SCHAAL	PLAN	P FORMAAT
10/09/2024	1/250	13/13	A3

