



2022_CBS_09772 Nieuw aanvullend reglement van de politie op het wegverkeer - gemeenteweg - Puinstraat - verwijderen anti-parkeermaatregel - Vaststelling

Melding van de algemeen directeur

Opheffing

Opgeheven door het college van burgemeester en schepenen op 6 maart 2025
(2025_CBS_2182)

Beslissing: Goedgekeurd in besloten vergadering van 29 september 2022

Zijn aanwezig bij de beslissing van dit punt:

Mathias De Clercq, burgemeester-voorzitter; Sofie Bracke, schepen
Filip Watteeuw, schepen; Astrid De Bruycker, schepen; Sami Souguir, schepen; Bram
Van Braeckevelt, schepen; Isabelle Heyndrickx, schepen; Hafsa El-Bazioui, schepen; Evita
Willaert, schepen; Rudy Coddens, schepen
Mieke Hullebroeck, algemeen directeur; Luc Kupers, adjunct-algemeendirecteur; Danny
Van Campenhout, adjunct-algemeendirecteur

Bevoegd: Filip Watteeuw

Betrokken: Mathias De Clercq

Juridisch kader

De volgende bepalingen zijn van toepassing inzake de bevoegdheid:

- De Nieuwe Gemeentewet 24 juni 1988, artikel 119;
- Het Decreet van 16 mei 2008 betreffende de aanvullende reglementen op het wegverkeer en de plaatsing en bekostiging van verkeerstekens, artikel 5, § 1, 2e lid;
- Het Decreet over het lokaal bestuur van 22 december 2017, artikel 41, 2°;
- Het gemeenteraadsbesluit van 15 december 2015, houdende de delegatie van de vaststellingsbevoegdheid inzake gemeentelijke aanvullende reglementen op het wegverkeer.

De beslissing wordt genomen op grond van:

- Wet betreffende de politie over het wegverkeer, gecoördineerd bij Koninklijk Besluit van 16 maart 1968;
- Decreet van 16 mei 2008 betreffende de aanvullende reglementen op het wegverkeer en de plaatsing en bekostiging van de verkeerstekens;
- Koninklijk Besluit van 1 december 1975 houdende algemeen reglement op de politie van het wegverkeer en van het gebruik van de openbare weg;

- Ministerieel Besluit van 11 oktober 1976 waarbij de minimumafmetingen en de bijzondere plaatsingsvoorwaarden van de verkeerstekens worden bepaald;
- Uitvoeringsbesluit van 23 januari 2009 betreffende de aanvullende reglementen op het wegverkeer en de plaatsing en bekostiging van de verkeerstekens;
- Omzendbrief MOB/2009/1 van 3 april 2009.

Motivering

De nieuwe maatregel die bij dit besluit getroffen wordt, is het verwijderen van 2 parkeerhaken ter hoogte van huisnummer 1 en huisnummer 3, aangezien de garagepoort bij de woning niet langer aanwezig is.

Bij collegebesluit van 15 november 2018 werden de parkeerhaken ter hoogte van huisnummer 39 en huisnummer 41 aangepast. Ter hoogte van huisnummer 37 werd een verdrijvingsvlak aangebracht, de ruimte in kwestie is er te klein om een voertuig te parkeren zonder hinderen van in- en uitritten aan beide zijden.

Bij collegebesluit van 23 juni 2016 werd de bestaande toestand geregulariseerd en gezien de gewijzigde situatie, qua in- en uitrij, ter hoogte van huisnummers 22-24 werden de parkeerhaken ter hoogte van dezelfde huisnummers aangepast.

Bijgevoegde bijlage(n):

- Aanvullend reglement Puinstraat dossier P-325531 (deel van de beslissing)
- Signalisatieplan Puinstraat dossier P-325531 (deel van de beslissing)

Beslissing

Beslist het volgende:

Artikel 1:

Heft op het aanvullend reglement van de politie op het wegverkeer betreffende de gemeenteweg Puinstraat, goedgekeurd in zitting van 15 november 2018, van zodra het nieuwe reglement in werking treedt.

Artikel 2:

Stelt vast het bijgevoegd aanvullend reglement van de politie op het wegverkeer en het signalisatieplan betreffende de gemeenteweg Puinstraat.

2022_CBS_09772 - Nieuw aanvullend reglement van de politie op het wegverkeer - gemeenteweg - Puinstraat - verwijderen anti-parkeermaatregel

Aanvullend reglement van de politie op het wegverkeer - gemeenteweg – Puinstraat

Goedgekeurd in het College van Burgemeester en Schepenen van

Bekendgemaakt op

Geldig vanaf

Referentienummer

Reglement

Artikel 1. Op de Puinstraat van het kruispunt met de Ferdinand Lousbergskaai tot het kruispunt met de Ossenstraat in de richting van het kruispunt met de Ossenstraat geldt:

verboden rijrichting voor iedere bestuurder;
de maatregel geldt niet voor fietsers.

In de tegenovergestelde richting geldt:

toegelaten rijrichting op de openbare weg met eenrichtingsverkeer;
fietsers mogen in beide richtingen rijden.

Dit wordt gesignaleerd door:

- verkeersborden C1
- de verkeersborden worden aangevuld met onderborden M2
- verkeersborden F19
- de verkeersborden worden aangevuld met onderborden M4

Artikel 2. Op de Puinstraat ter hoogte van huisnummer 38 geldt:

het parkeren op de rijbaan is verboden.

Dit wordt gesignaleerd door:

- wegmarkeringen overeenkomstig art.75.1.2° van de wegcode

Artikel 3. Op de Puinstraat ter hoogte van het kruispunt met de Ferdinand Lousbergskaai geldt:
voetgangers moeten de oversteekplaats volgen om de rijbaan over te steken.

Dit wordt gesignaleerd door:

- wegmarkeringen overeenkomstig art.76.3 van de wegcode

Artikel 4. Op de Puinstraat ter hoogte van huisnummer 37 geldt:

bestuurders mogen niet rijden, stilstaan of parkeren op de markeringen.

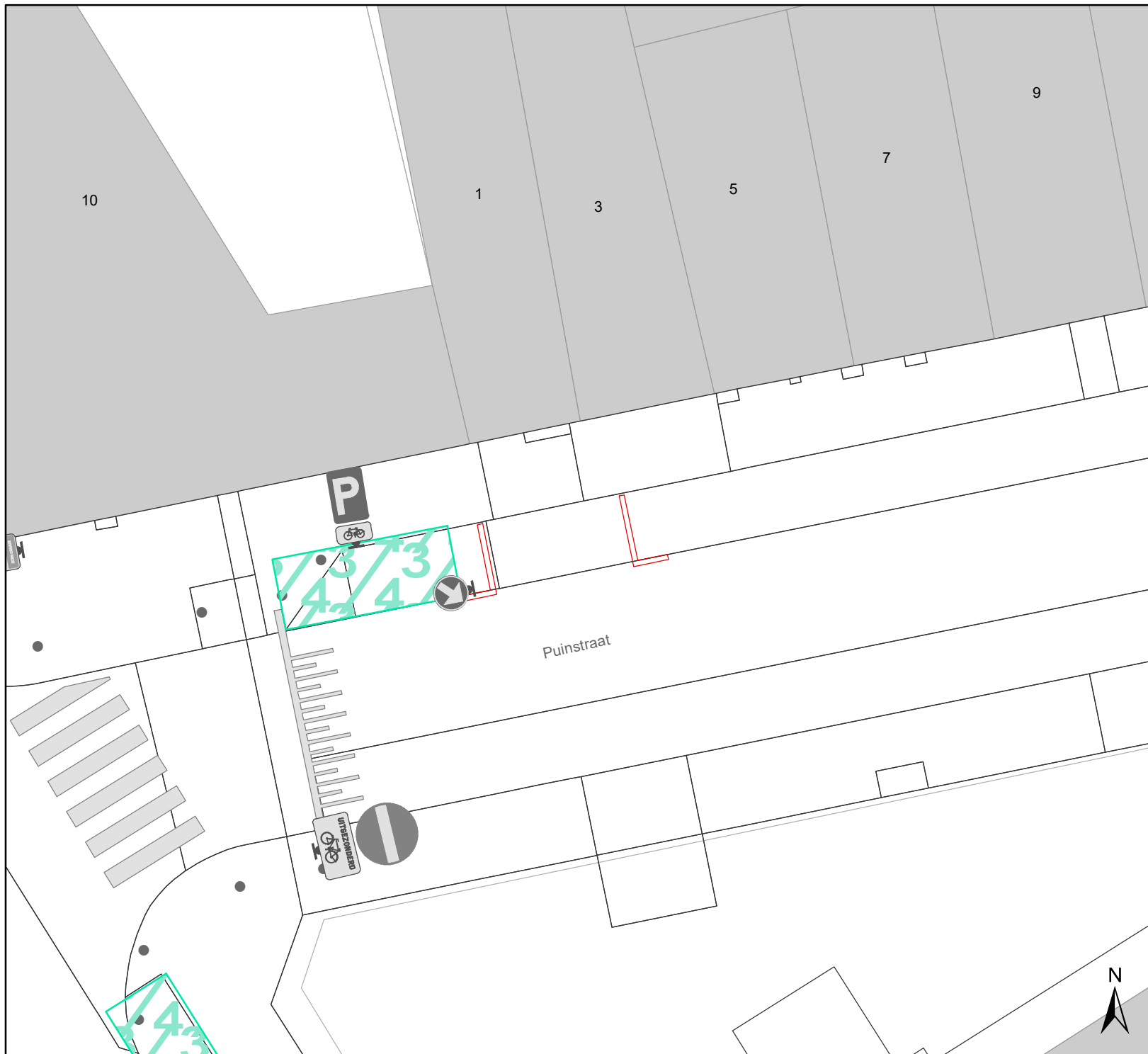
Dit wordt gesignaleerd door:

- wegmarkeringen overeenkomstig art.77.4 van de wegcode







Artikel 5. Op de Puinstraat van huisnummers 19-21 tot de zijgevel van huisnummer 10 van de Ferdinand Lousbergskaai;
op de Puinstraat ter hoogte van huisnummer 23;
op de Puinstraat van huisnummer 27 tot huisnummer 33;
op de Puinstraat van huisnummer 39 tot huisnummer 41;
op de Puinstraat van huisnummer 43 tot huisnummer 47;
op de Puinstraat van huisnummer 61 tot huisnummer 65;
op de Puinstraat van huisnummer 58 tot huisnummer 69, aan de kant van de onpare huisnummers;
op de Puinstraat van het kruispunt met de Ferdinand Lousbergskaai tot huisnummers 11-17P;
op de Puinstraat ter hoogte van huisnummers 11-17P;
op de Puinstraat ter hoogte van huisnummers 22-24;
op de Puinstraat ter hoogte van huisnummer 26;
op de Puinstraat van huisnummer 32 tot huisnummer 36;
op de Puinstraat van huisnummer 42 tot huisnummer 46 geldt:
voertuigen moeten parkeren binnen de afgebakende plaatsen.
Dit wordt gesignaleerd door:
- wegmarkeringen overeenkomstig art.77.5 van de wegcode

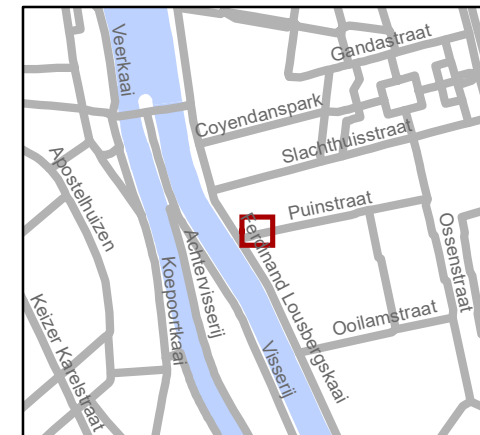
Artikel 6. Op de Puinstraat ter hoogte van het kruispunt met de Ferdinand Lousbergskaai;
op de Puinstraat ter hoogte van huisnummer 46;
op de Puinstraat ter hoogte van huisnummer 57;
op de Puinstraat ter hoogte van huisnummer 66 geldt:
de bestuurders moeten het verkeersplateau dubbel voorzichtig en met matige snelheid naderen, zodat zij erover rijden met een snelheid die niet meer bedraagt dan 30 km per uur.
Dit wordt gesignaleerd door:
- een plateau

(einde reglement)



Legende

-  Bestaande verkeersborden
-  Geplande verkeersborden
-  Te verwijderen verkeersborden
-  Bestaande wegmarkeringen
-  Geplande wegmarkeringen
-  Te verwijderen wegmarkeringen



gent: Mobiliteitsbedrijf stad Gent
Verkeerstechnische taken

Puinstraat Parkeerhaken verwijderen

Dossiernummer P-325531

DATUM	SCHAAL	PLAN	P FORMAAT
24/08/2022	1/150	1/1	A4