



---

**2025\_CBS\_02219 Nieuw aanvullend reglement van de politie op het wegverkeer - gemeenteweg - Moutstraat - nieuwe verkeersmaatregelen - Vaststelling**

**Beslissing:** Goedgekeurd in besloten vergadering van 6 maart 2025

**Zijn aanwezig bij de beslissing van dit punt:**

Hafsa El-Bazioui, schepen-voorzitter; Astrid De Bruycker, schepen  
Evita Willaert, schepen; Bram Van Braeckevelt, schepen; Burak Nalli, schepen; Filip Watteeuw, schepen; Christophe Peeters, schepen  
Mieke Hullebroeck, algemeen directeur

**Bevoegd:** Joris Vandenbroucke

**Betrokken:** Mathias De Clercq

**Juridisch kader**

**De volgende bepalingen zijn van toepassing inzake de bevoegdheid:**

- De Nieuwe Gemeentewet 24 juni 1988, artikel 119;
- Het Decreet van 16 mei 2008 betreffende de aanvullende reglementen op het wegverkeer en de plaatsing en bekostiging van verkeerstekens, artikel 5, § 1, 2e lid;
- Het Decreet over het lokaal bestuur van 22 december 2017, artikel 41, 2°;
- Het gemeenteraadsbesluit van 15 december 2015, houdende de delegatie van de vaststellingsbevoegdheid inzake gemeentelijke aanvullende reglementen op het wegverkeer.

**De beslissing wordt genomen op grond van:**

- Wet betreffende de politie over het wegverkeer, gecoördineerd bij Koninklijk Besluit van 16 maart 1968;
- Decreet van 16 mei 2008 betreffende de aanvullende reglementen op het wegverkeer en de plaatsing en bekostiging van de verkeerstekens;
- Koninklijk Besluit van 1 december 1975 houdende algemeen reglement op de politie van het wegverkeer en van het gebruik van de openbare weg;
- Ministerieel Besluit van 11 oktober 1976 waarbij de minimumafmetingen en de bijzondere plaatsingsvoorwaarden van de verkeerstekens worden bepaald;
- Uitvoeringsbesluit van 23 januari 2009 betreffende de aanvullende reglementen op het wegverkeer en de plaatsing en bekostiging van de verkeerstekens;
- Omzendbrief MOB/2009/1 van 3 april 2009;

## **Motivering**

- Bij dit collegebesluit worden bijkomende verkeersmaatregelen genomen binnen het IKZ-heraanlegproject van de Moutstraat en Toemaatragel voor een vlotte en veilige afwikkeling van het fiets- en speedpedelecverkeer op de Toemaatragel en Warmoezeniersweg en in de Moutstraat : het signaleren dat bestuurders uit de Moutstraat voorrang moeten verlenen aan het fietsverkeer op de fietssnelweg gevormd door de Toemaatragel en Warmoezeniersweg. Tevens wordt er een parkeerverbod ingevoerd op de Moutstraat aan de zijde van de oneven huisnummers zodat fietsers en speedpedelers de Moutstraat als Lokale Functionele Fietsroute ten volle vlot kunnen gebruiken. Ook worden er 2 voorbehouden parkeerplaatsen voor elektrische of hybride elektrische voertuigen ingericht ter hoogte van huisnummers 82-142 gezien daar een publieke laadpaal vergund en geplaatst werd in het kader van de uitrol van de publieke laadpunten, goedgekeurd door de gemeenteraad van 19 december 2016. Elke publieke laadpaal bedient 2 parkeerplaatsen. Door het inrichten van voorbehouden parkeerplaatsen voor elektrische of hybride elektrische voertuigen garanderen we dat de laadpaal maximaal beschikbaar is voor het opladen van deze voertuigen.
- Bij collegebesluit van 19 september 2024 werden volgende verkeersmaatregel genomen in het kader van het IKZ-project van de Moutstraat en Toemaatragel: het aanbrengen van oversteekplaatsen op de oostelijke tak van het kruispunt met de Foreestelaan en ter hoogte van huisnummers 35 en 47-53 aan de school. Ook wordt de woonerfaanleg in het doodlopende deel ten zuiden van de spoorlijn als woonerf geregulariseerd. Verschillende verkeersmaatregelen worden niet meer opgenomen aangezien ze na de heraanleg niet meer nodig zijn.
- Bij dit collegebesluit van 4 mei 2023 werden in navolging van de aanleg van een nieuwe ontwikkeling tussen Tussen Bermen, de Toemaatragel en Moutstraat de voorrangregeling in de Moutstraat als lokale fietsroute ten opzichte van de Foreestelaan gesignaleerd.
- Bij collegebesluit van 9 juli 2020 werd een voorrangregeling ingevoerd en werd de nodige signalisatie voorzien voor het aankondigen van de fietsstraat, is noodzakelijk om een veilig verloop van het verkeer te verzekeren in de fietsstraat, Toemaatragel.
- Bij collegebesluit van 22 maart 2018 werd een verdrijvingsvlak ter hoogte van nummer 50 ingevoerd. Dit om de brandweg van de school te vrijwaren.
- Bij collegebesluit van 9 maart 2017 werd een oversteekplaats voor voetgangers voorzien ter hoogte van nummer 50.
- Bij collegebesluit van 29 september 2016 werd de bestaande toestand geregulariseerd.

## **Bijgevoegde bijlage(n):**

- Aanvullend reglement Moutstraat dossier P672970.pdf (deel van de beslissing)
- Signalisatieplan Moutstraat dossier P672970 (deel van de beslissing)

## **Beslissing**

**Beslist het volgende:**

**Artikel 1:**

Heft op het aanvullend reglement van de politie op het wegverkeer betreffende de gemeenteweg Moutstraat, goedgekeurd in zitting van 19 september 2024, van zodra het nieuwe reglement in werking treedt.

**Artikel 2:**

Stelt vast het bijgevoegd aanvullend reglement van de politie op het wegverkeer en het signalisatieplan betreffende de gemeenteweg Moutstraat.

2025\_CBS\_02219 - Nieuw aanvullend reglement van de politie op het wegverkeer - gemeenteweg - Moutstraat - nieuwe verkeersmaatregelen

Vastgesteld in het College van Burgemeester en Schepenen van 6 maart 2025

Bekendgemaakt op 7 maart 2025

Geldig vanaf 12 maart 2025

Referentienummer 2025\_CBS\_02219

## Reglement

### Artikel 1.

Op de Moutstraat ter hoogte van de Warmoezeniersweg geldt: de bestuurders moeten voorrang verlenen aan iedere bestuurder die rijdt op de openbare weg of de rijbaan die ze oprijden; de plaats waar de bestuurders, zo nodig, moeten stoppen om voorrang te verlenen, wordt aangeduid.

Dit wordt aangeduid door verkeerstekens:

- Verkeersbord B1
- WM76.2

### Artikel 2.

Op de Moutstraat aan de overzijde van verlichtingspaal nummer 7632 in oostelijke richting; op de Moutstraat ten westen van de spoorwegbrug in oostelijke richting geldt: de toegang is verboden voor bestuurders van voertuigen waarvan de hoogte, lading inbegrepen, groter is dan 4,1 meter.

Dit wordt aangeduid door verkeerstekens:

- C29

### Artikel 3.

Op de Moutstraat, aan de zijde van de oneven huisnummers, van net ten zuiden van het verkeersplateau, tot en met huisnummer 53;

op de Moutstraat van huisnummer 35, net ten zuiden van het verkeersplateau, in westelijke richting tot en met de zuidwestelijke hoek van huisnummer 11 aan de zijde van oneven huisnummers geldt: het parkeren is verboden; het begin van de parkeerreglementering wordt aangeduid; de parkeerreglementering geldt over een afstand van meer dan 300 meter; het einde van de parkeerreglementering wordt aangeduid.

Dit wordt aangeduid door verkeerstekens:

- Verkeersbord E1
- Verkeersbord GXa
- Verkeersbord GXd
- Verkeersbord GXb

#### **Artikel 4.**

**Op de Moutstraat ter hoogte van de zuidwestelijke hoek van huisnummers 82-142 geldt: het parkeren is toegelaten; het parkeren is voorbehouden voor elektrische of hybride voertuigen ; de parkeerreglementering geldt over een afstand van 12 m.**

**Dit wordt aangeduid door verkeerstekens:**

- Verkeersbord E9a
- Verkeersbord GVIIId
- Verkeersbord GXc

#### **Artikel 5.**

**Op de Moutstraat ter hoogte van de oostelijke gevel van huisnummer 24 geldt: het (woon)erf wordt afgebakend. Het begin van het (woon)erf wordt aangeduid; ook het einde van het (woon)erf wordt aangeduid.**

**Dit wordt aangeduid door verkeerstekens:**

- F12a
- F12b

#### **Artikel 6.**

**Op de Moutstraat ter hoogte van huisnummers 2 en 4;**

**op de Moutstraat ter hoogte van huisnummer 11;**

**op de Moutstraat ter hoogte van ongeveer de helft van de noordelijke gevel van huisnummer 50 (schoolgebouw) geldt: voetgangers moeten de oversteekplaats volgen om de rijbaan over te steken.**

**Dit wordt aangeduid door verkeerstekens:**

- WM76.3

#### **Artikel 7.**

**Op de Moutstraat ter hoogte van de zuidwestelijke hoek van huisnummers 82-142 geldt: voertuigen moeten parkeren binnen de afgebakende plaatsen.**

**Dit wordt aangeduid door verkeerstekens:**

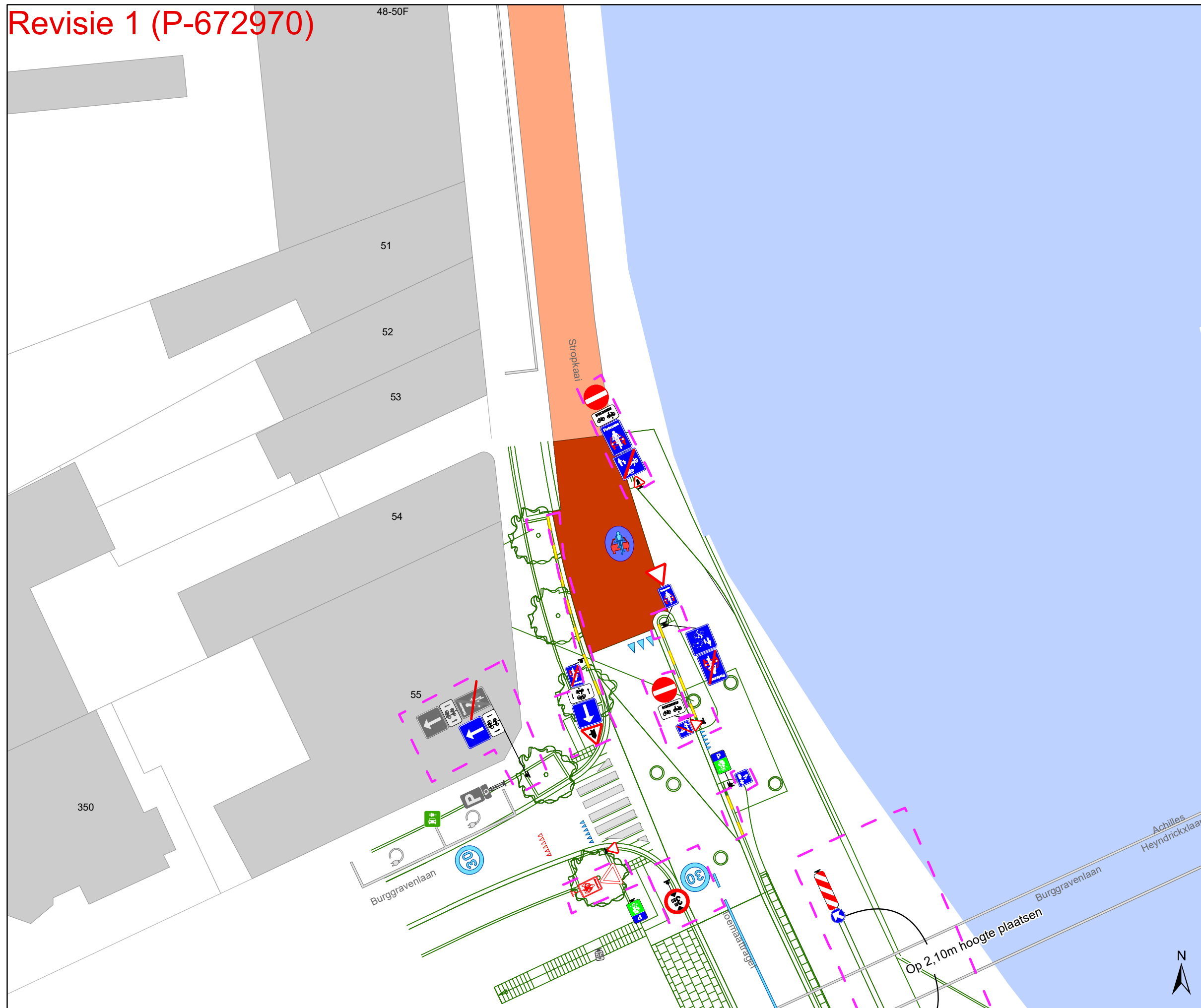
- Wegmarkering van artikel WM77.5

---

(einde reglement)



# Revisie 1 (P-672970)



## Legende

- Bestaande verkeersborden
- Gepland verkeersborden
- Te verwijderen verkeersborden
- Bestaande wegmarkeringen
- Geplande wegmarkeringen
- Te verwijderen wegmarkeringen

## Overige

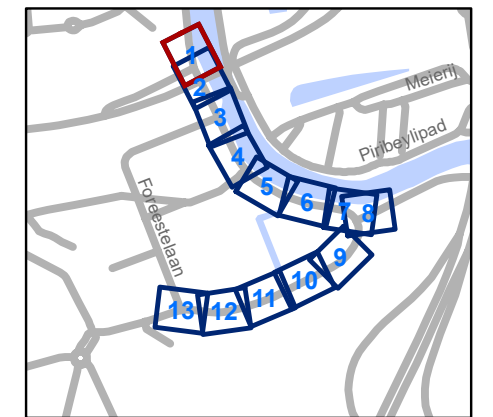
- Ander gepland dossier (in voorbereiding bij MOBBED)
- Ander gepland dossier (ter uitvoering bij DWBW)
- Revisie-elementen

## Straatmeubilair

- Gepland paaltje
- Bestaand paaltje

## Laadpunten

- Geplande laadpaal



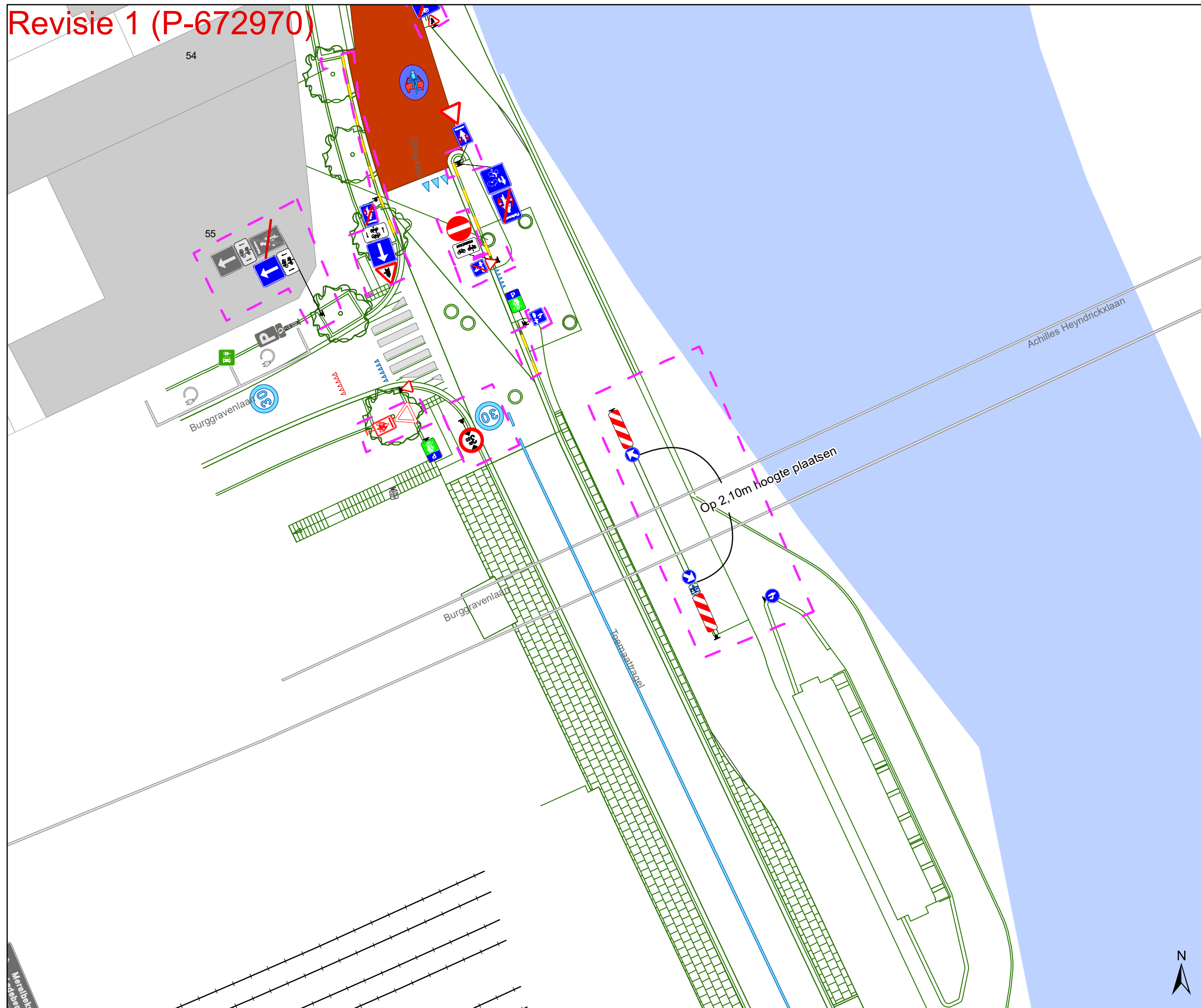
**gent:** Mobiliteitsbedrijf stad Gent  
Verkeerstechnische taken

**Moutstraat**  
**Definitieve heraanleg**

Dossiernummer P-538690

DATUM	SCHAAL	PLAN	P FORMAAT
20/02/2025	1/250	1/13	A3

# Revisie 1 (P-672970)



## Legende

- Bestaande verkeersborden
- Geplande verkeersborden
- Te verwijderen verkeersborden
- Bestaande wegmarkeringen
- Geplande wegmarkeringen
- Te verwijderen wegmarkeringen

## Overige

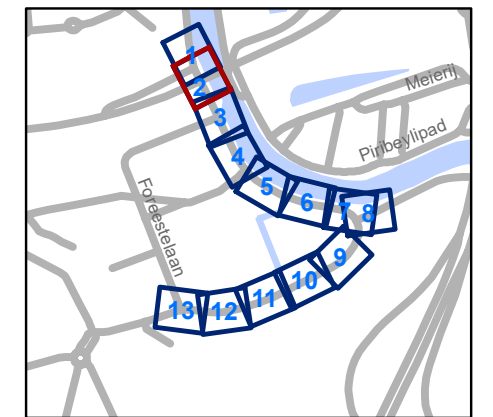
- Ander gepland dossier (in voorbereiding bij MOBBED)
- Ander gepland dossier (ter uitvoering bij DWBW)
- Revisie-elementen

## Straatmeubilair

- Gepland paaltje
- Bestaand paaltje

## Laadpunten

- Geplande laadpaal



**gent:** Mobiliteitsbedrijf stad Gent  
Verkeerstechnische taken

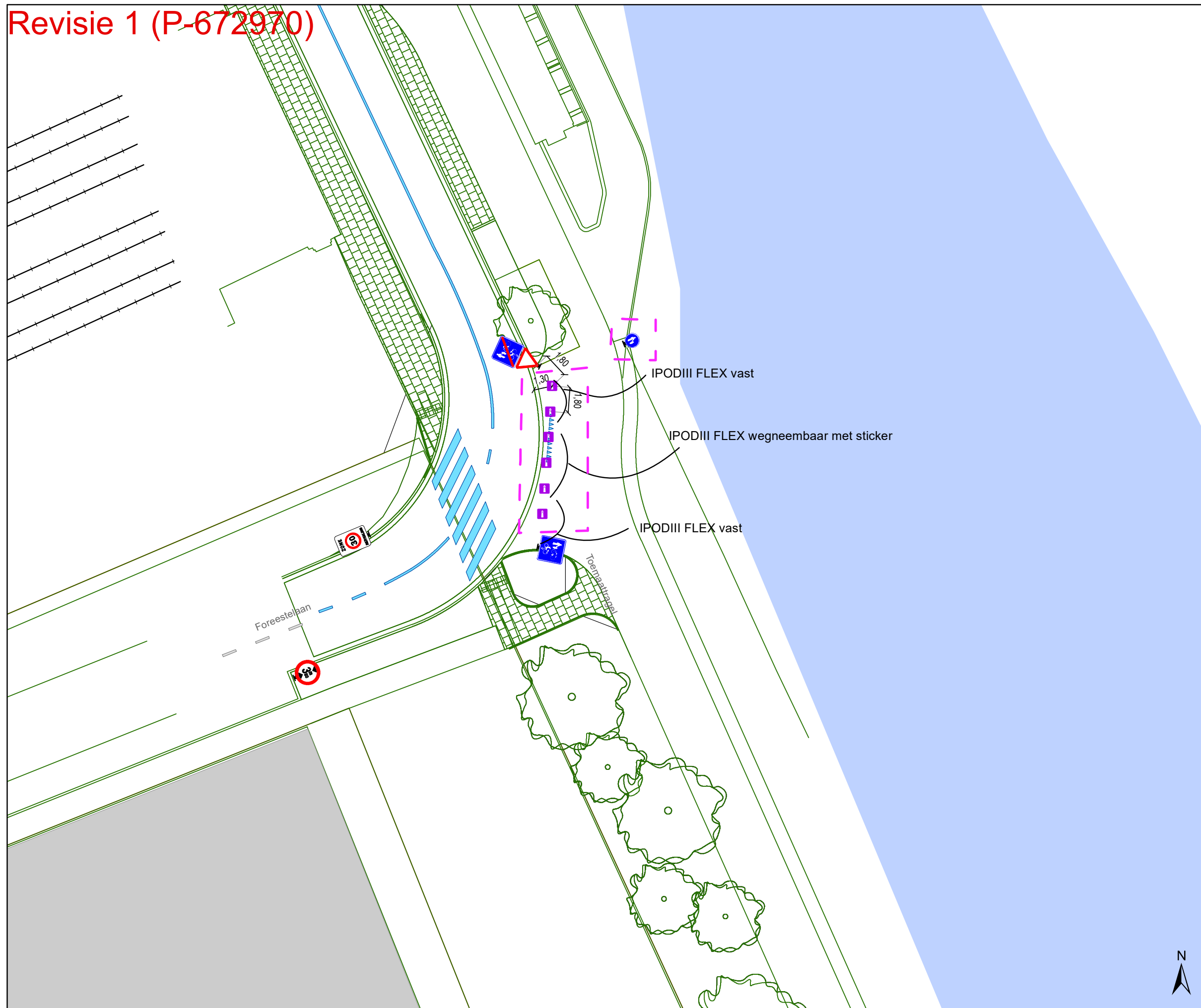
**Moutstraat**  
**Definitieve heraanleg**

Dossiernummer P-538690

DATUM	SCHAAL	PLAN	P FORMAAT
20/02/2025	1/250	2/13	A3



# Revisie 1 (P-672970)



## Legende

- Bestaande verkeersborden
- Geplande verkeersborden
- Te verwijderen verkeersborden
- Bestaande wegmarkeringen
- Geplande wegmarkeringen
- Te verwijderen wegmarkeringen

## Overige

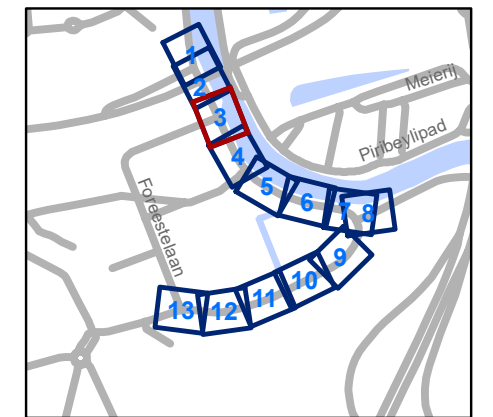
- Ander gepland dossier (in voorbereiding bij MOBBED)
- Ander gepland dossier (ter uitvoering bij DWBW)
- Revisie-elementen

## Straatmeubilair

- Gepland paaltje
- Bestaand paaltje

## Laadpunten

- Geplande laadpaal



**gent:** Mobiliteitsbedrijf stad Gent  
Verkeerstechnische taken

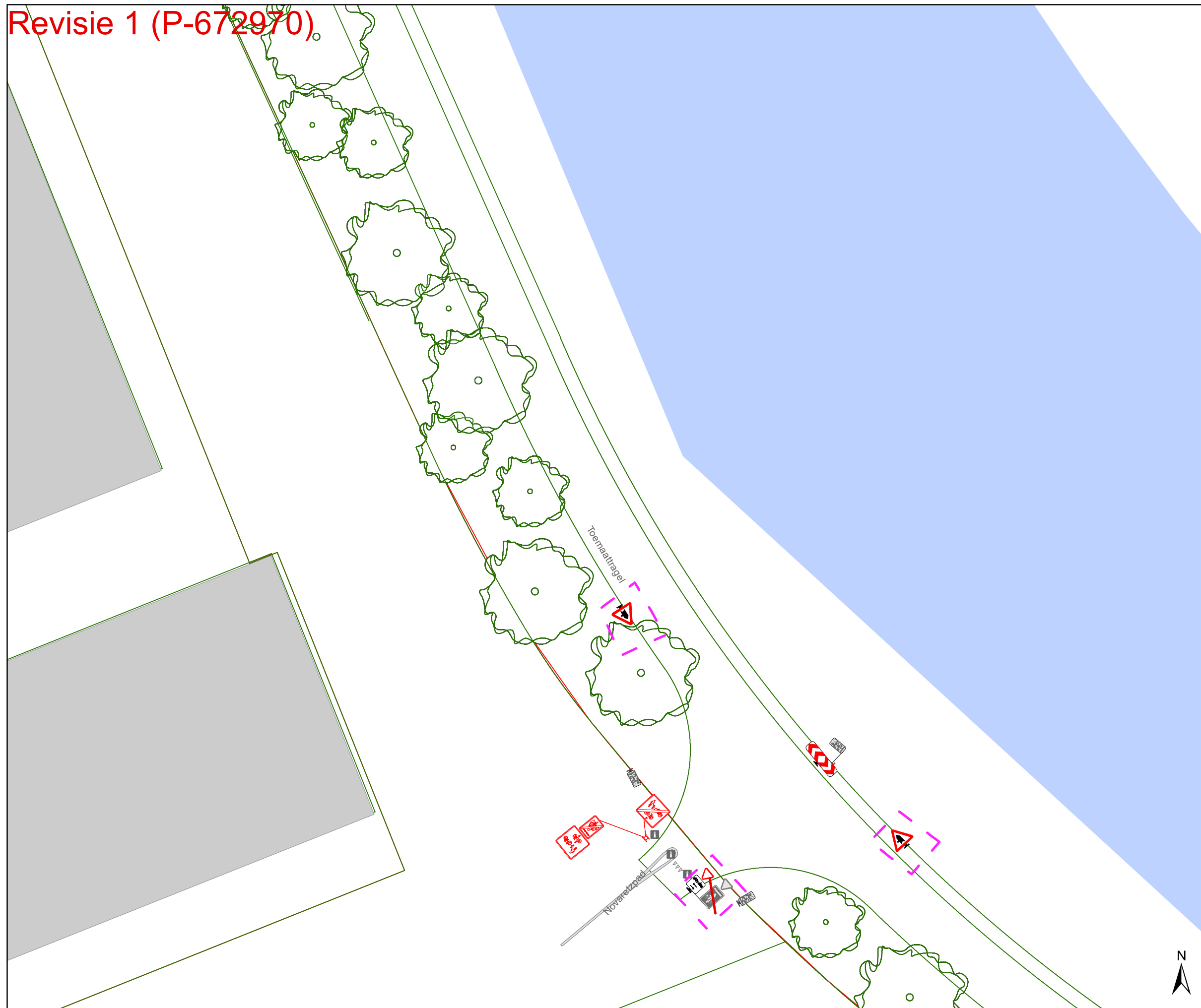
## Moutstraat Definitieve heraanleg

Dossiernummer P-538690

DATUM	SCHAAL	PLAN	P FORMAAT
20/02/2025	1/250	3/13	A3



# Revisie 1 (P-672970)



## Legende

- Bestaande verkeersborden
- Geplande verkeersborden
- Te verwijderen verkeersborden
- Bestaande wegmarkeringen
- Geplande wegmarkeringen
- Te verwijderen wegmarkeringen

## Overige

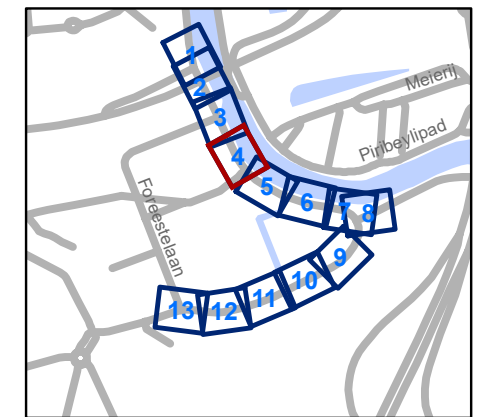
- Ander gepland dossier (in voorbereiding bij MOBBED)
- Ander gepland dossier (ter uitvoering bij DWBW)
- Revisie-elementen

## Straatmeubilair

- Gepland paaltje
- Bestaand paaltje

## Laadpunten

- Geplande laadpaal



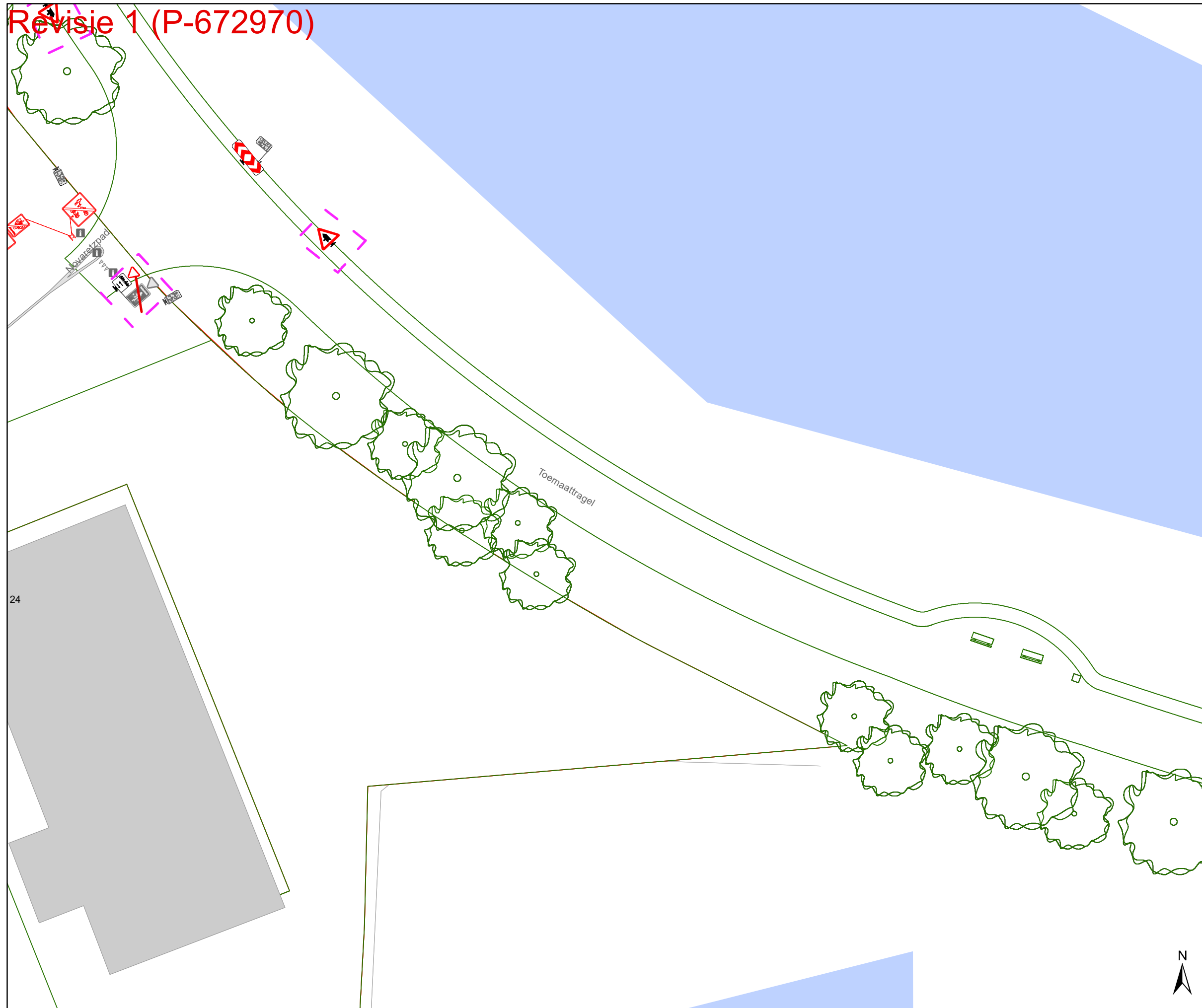
**gent:** Mobiliteitsbedrijf stad Gent  
Verkeerstechnische taken

## Moutstraat Definitieve heraanleg

Dossiernummer P-538690

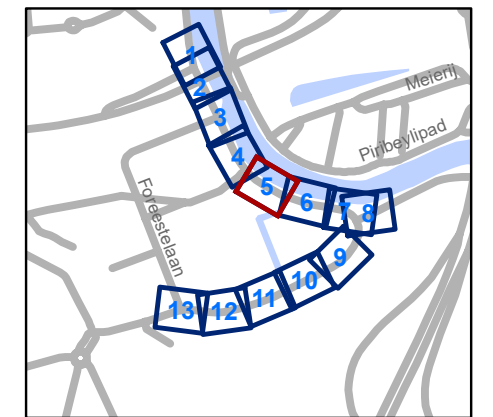
DATUM	SCHAAL	PLAN	P FORMAAT
20/02/2025	1/250	4/13	A3

# Revisie 1 (P-672970)



## Legende

- Bestaande verkeersborden
- Geplande verkeersborden
- Te verwijderen verkeersborden
- Bestaande wegmarkeringen
- Geplande wegmarkeringen
- Te verwijderen wegmarkeringen
- Overige**
- Ander gepland dossier (in voorbereiding bij MOBBED)
- Ander gepland dossier (ter uitvoering bij DWBW)
- Revisie-elementen
- Straatmeubilair**
- Gepland paaltje
- Bestaand paaltje
- Laadpunten**
- Geplande laadpaal



**gent:** Mobiliteitsbedrijf stad Gent  
Verkeerstechnische taken

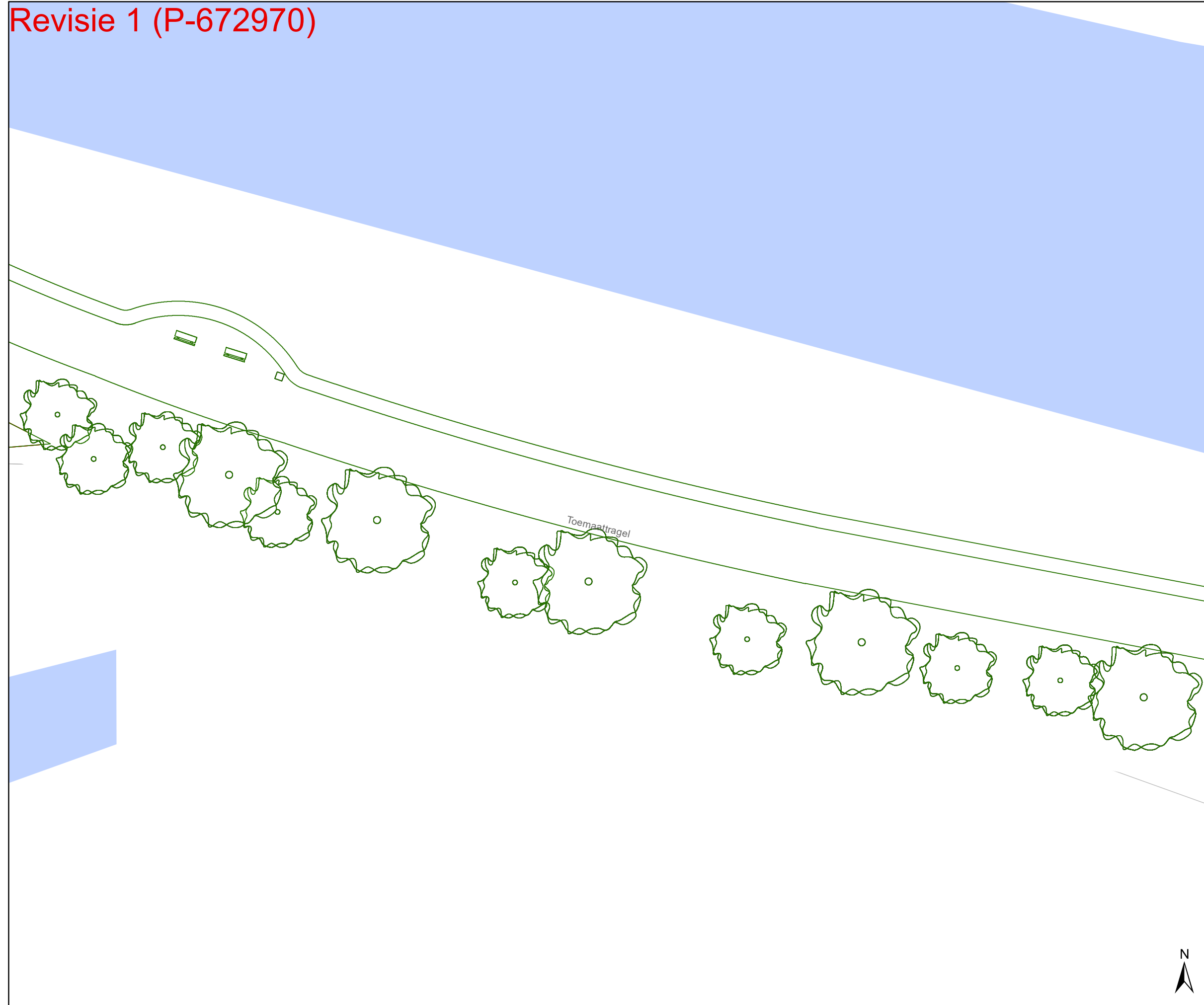
**Moutstraat**  
**Definitieve heraanleg**

Dossiernummer P-538690

DATUM	SCHAAL	PLAN	P FORMAAT
20/02/2025	1/250	5/13	A3






# Revisie 1 (P-672970)





## Legende

-  Bestaande verkeersborden
-  Geplande verkeersborden
-  Te verwijderen verkeersborden
-  Bestaande wegmarkeringen
-  Geplande wegmarkeringen
-  Te verwijderen wegmarkeringen

## Overige

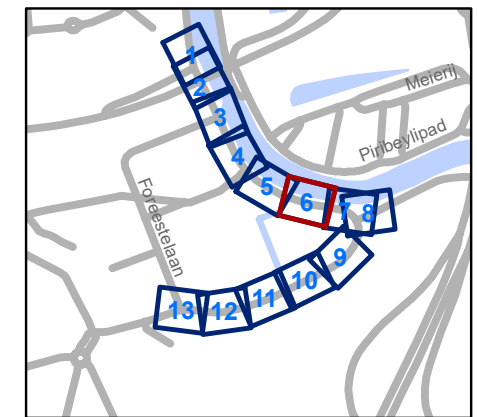
-  Ander gepland dossier (in voorbereiding bij MOBBED)
-  Ander gepland dossier (ter uitvoering bij DWBW)
-  Revisie-elementen

## Straatmeubilair

-  Gepland paaltje
-  Bestaand paaltje

## Laadpunten

-  Geplande laadpaal



**gent:** Mobiliteitsbedrijf stad Gent  
Verkeerstechnische taken

## Moutstraat Definitieve heraanleg

Dossiernummer P-538690




DATUM	SCHAAL	PLAN	P FORMAAT
20/02/2025	1/250	6/13	A3

# Revisie 1 (P-672970)



## Legende

-  Bestaande verkeersborden
-  Geplande verkeersborden
-  Te verwijderen verkeersborden
-  Bestaande wegmarkeringen
-  Geplande wegmarkeringen
-  Te verwijderen wegmarkeringen

## Overige

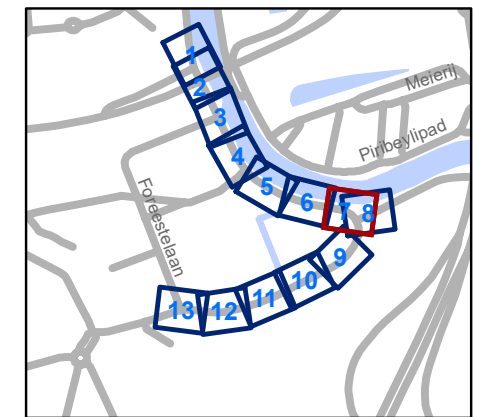
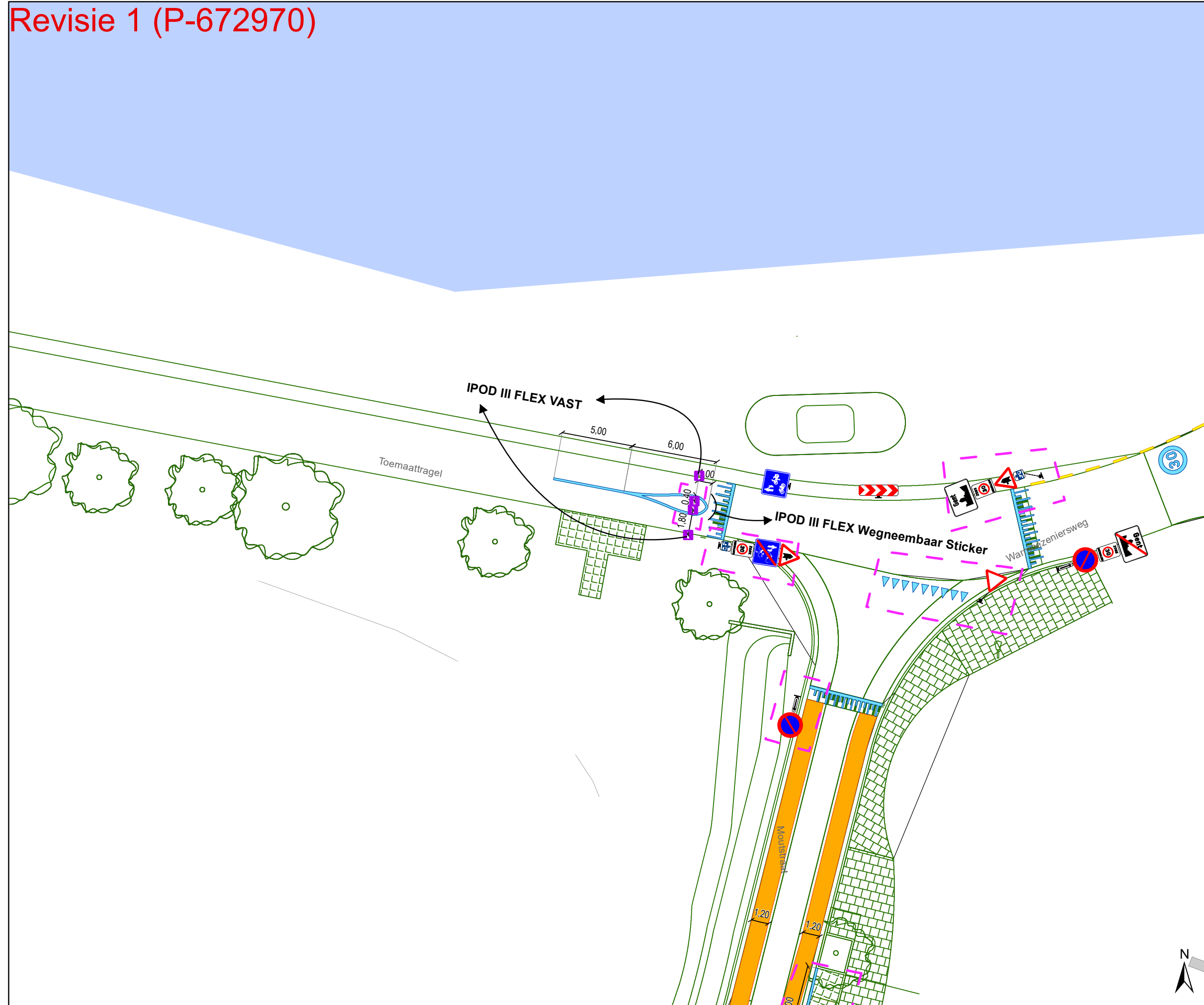
-  Ander gepland dossier (in voorbereiding bij MOBBED)
-  Ander gepland dossier (ter uitvoering bij DWBW)
-  Revisie-elementen

## Straatmeubilair

-  Gepland paaltje
-  Bestaand paaltje

## Laadpunten

-  Geplande laadpaal



**gent:** Mobiliteitsbedrijf stad Gent  
Verkeerstechnische taken

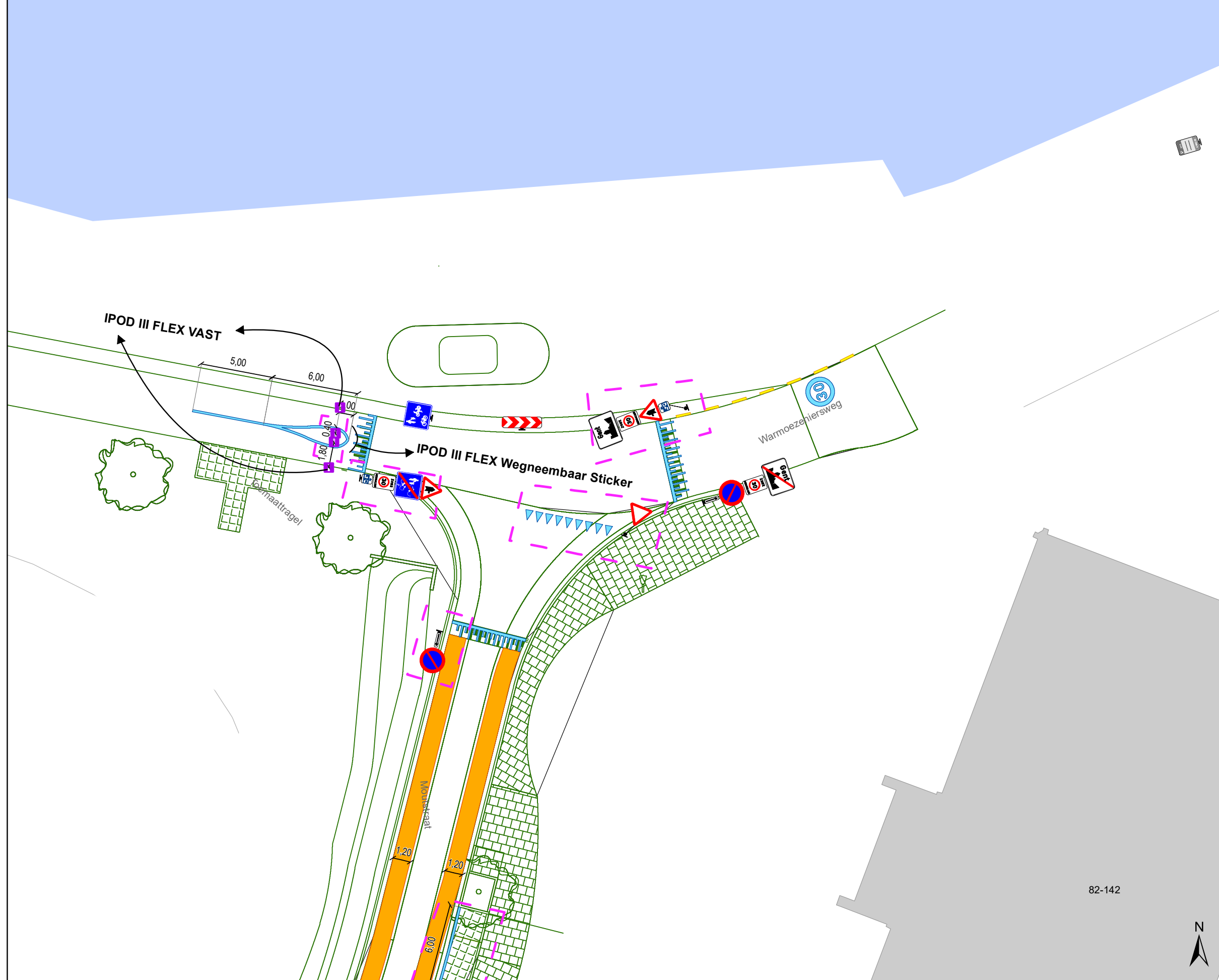
**Moutstraat**  
**Definitieve heraanleg**

Dossiernummer P-538690

DATUM	SCHAAL	PLAN	P FORMAAT
20/02/2025	1/250	7/13	A3



# Revisie 1 (P-672970)



## Legende

- Bestaande verkeersborden
- Geplande verkeersborden
- Te verwijderen verkeersborden
- Bestaande wegmarkeringen
- Geplande wegmarkeringen
- Te verwijderen wegmarkeringen

## Overige

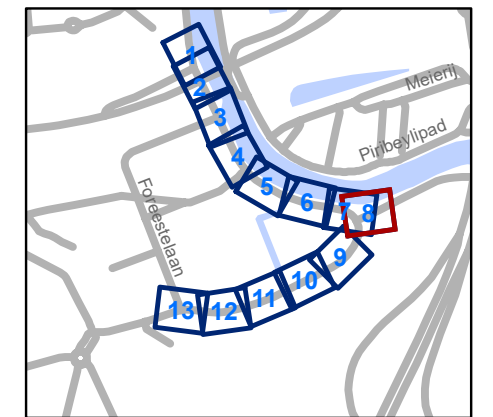
- Ander gepland dossier (in voorbereiding bij MOBBED)
- Ander gepland dossier (ter uitvoering bij DWBW)
- Revisie-elementen

## Straatmeubilair

- Gepland paaltje
- Bestaand paaltje

## Laadpunten

- Geplande laadpaal



**gent:** Mobiliteitsbedrijf stad Gent  
Verkeerstechnische taken

## Moutstraat Definitieve heraanleg

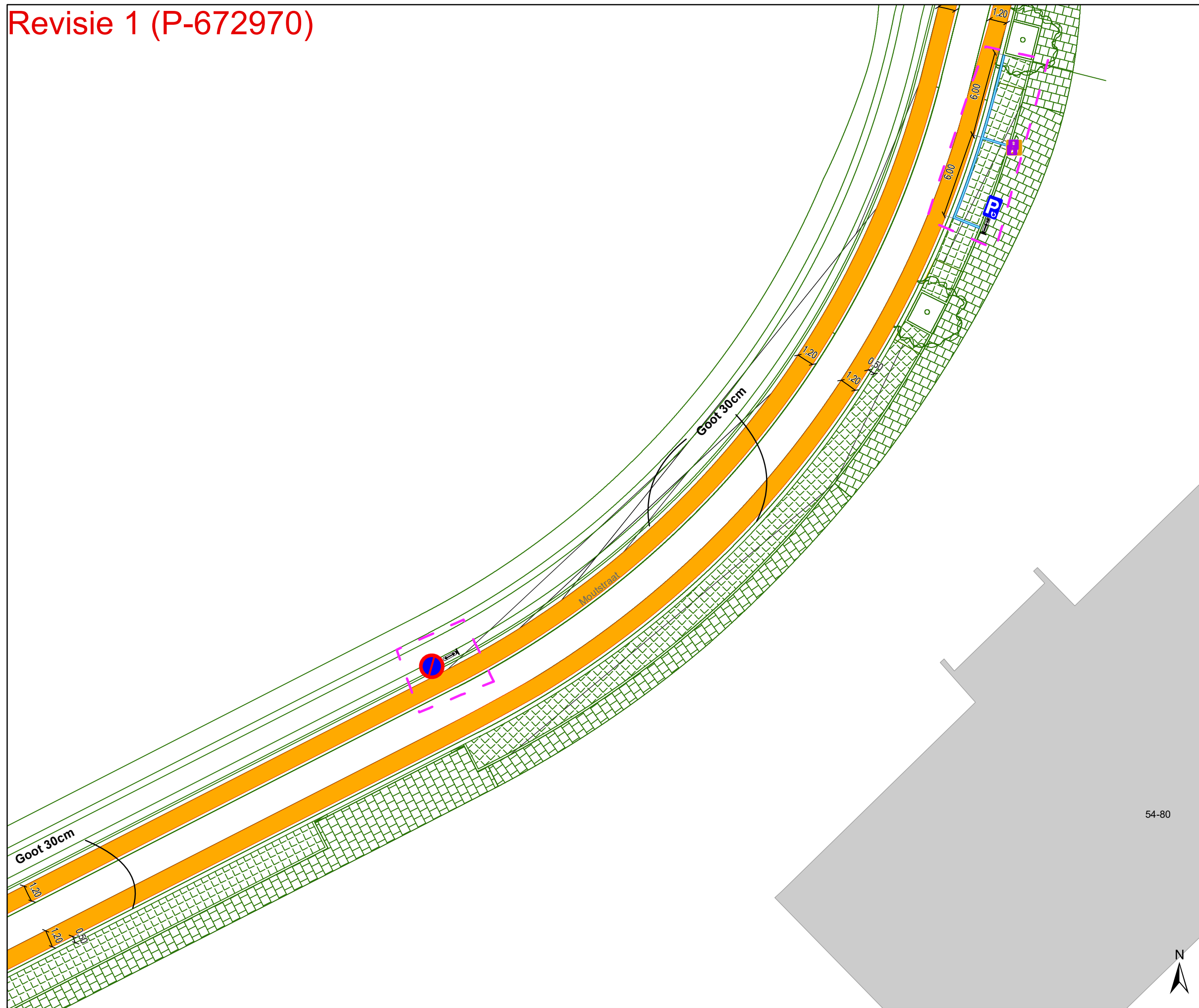
Dossiernummer P-538690

DATUM	SCHAAL	PLAN	P FORMAAT
20/02/2025	1/250	8/13	A3

82-142



# Revisie 1 (P-672970)



## Legende

- Bestaande verkeersborden
- Geplande verkeersborden
- Te verwijderen verkeersborden
- Bestaande wegmarkeringen
- Geplande wegmarkeringen
- Te verwijderen wegmarkeringen

## Overige

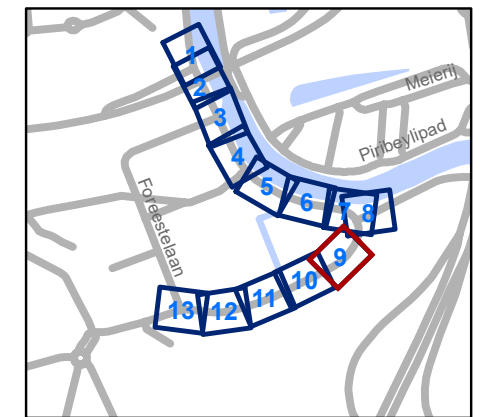
- Ander gepland dossier (in voorbereiding bij MOBBER)
- Ander gepland dossier (ter uitvoering bij DWBW)
- Revisie-elementen

## Straatmeubilair

- Gepland paaltje
- Bestaand paaltje

## Laadpunten

- Geplande laadpaal



**gent:** Mobiliteitsbedrijf stad Gent  
Verkeerstechnische taken

**Moutstraat**  
**Definitieve heraanleg**

Dossiernummer P-538690

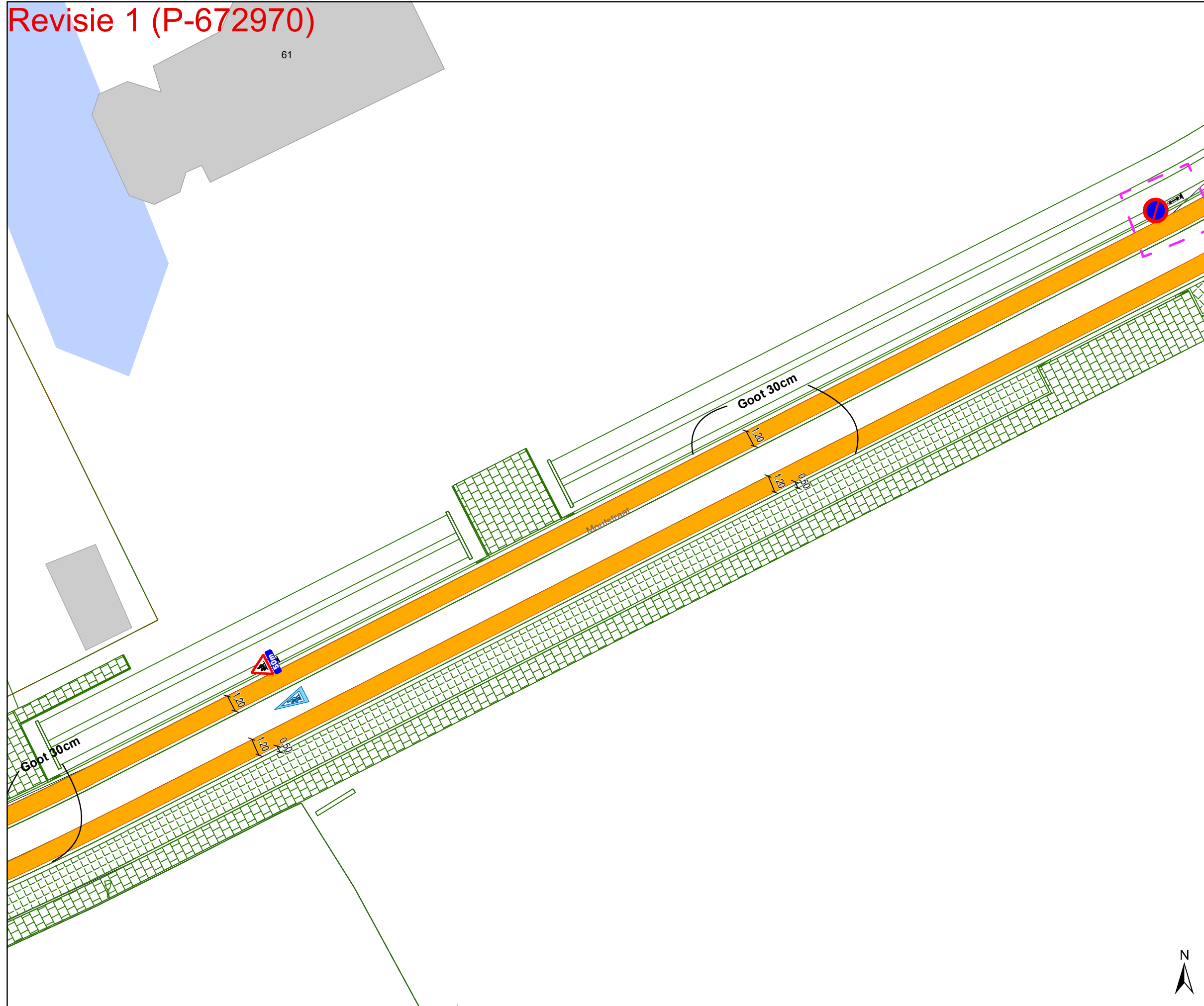
DATUM	SCHAAL	PLAN	P FORMAAT
20/02/2025	1/250	9/13	A3

54-80



# Revisie 1 (P-672970)

61



## Legende

- Bestaande verkeersborden
- Geplande verkeersborden
- Te verwijderen verkeersborden
- Bestaande wegmarkeringen
- Geplande wegmarkeringen
- Te verwijderen wegmarkeringen

## Overige

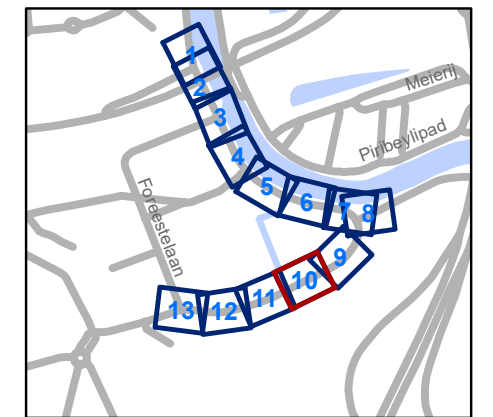
- Ander gepland dossier (in voorbereiding bij MOBBED)
- Ander gepland dossier (ter uitvoering bij DWBW)
- Revisie-elementen

## Straatmeubilair

- Gepland paaltje
- Bestaand paaltje

## Laadpunten

- Geplande laadpaal



**gent:** Mobiliteitsbedrijf stad Gent  
Verkeerstechnische taken

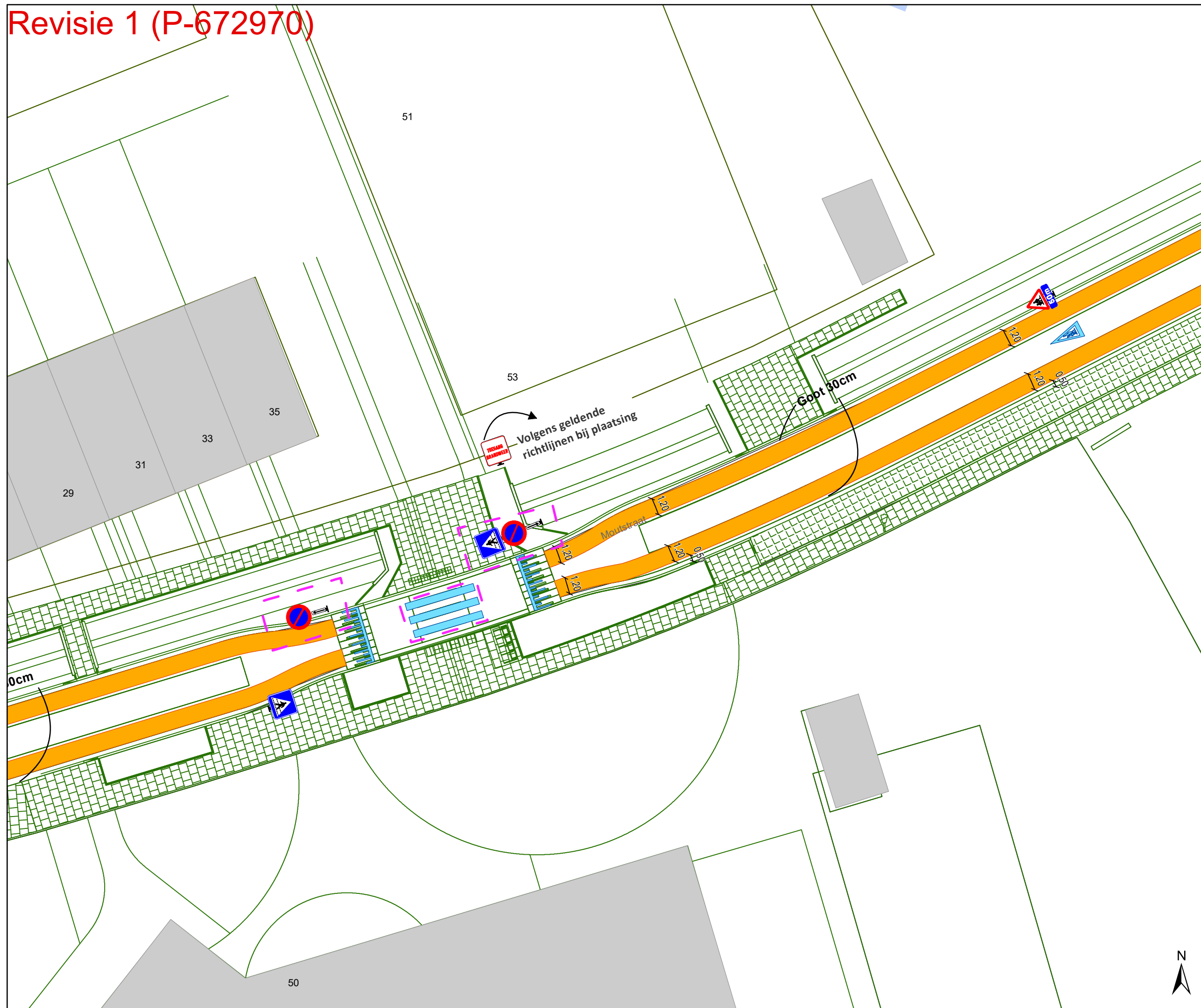
## Moutstraat Definitieve heraanleg

Dossiernummer P-538690

DATUM	SCHAAL	PLAN	P FORMAAT
20/02/2025	1/250	10/13	A3

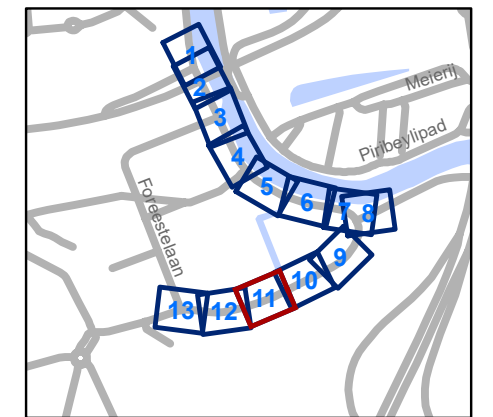


# Revisie 1 (P-672970)



## Legende

- Bestaande verkeersborden
- Geplande verkeersborden
- Te verwijderen verkeersborden
- Bestaande wegmarkeringen
- Geplande wegmarkeringen
- Te verwijderen wegmarkeringen
- Overige**
- Ander gepland dossier (in voorbereiding bij MOBBED)
- Ander gepland dossier (ter uitvoering bij DWBW)
- Revisie-elementen
- Straatmeubilair**
- Gepland paaltje
- Bestaand paaltje
- Laadpunten**
- Geplande laadpaal



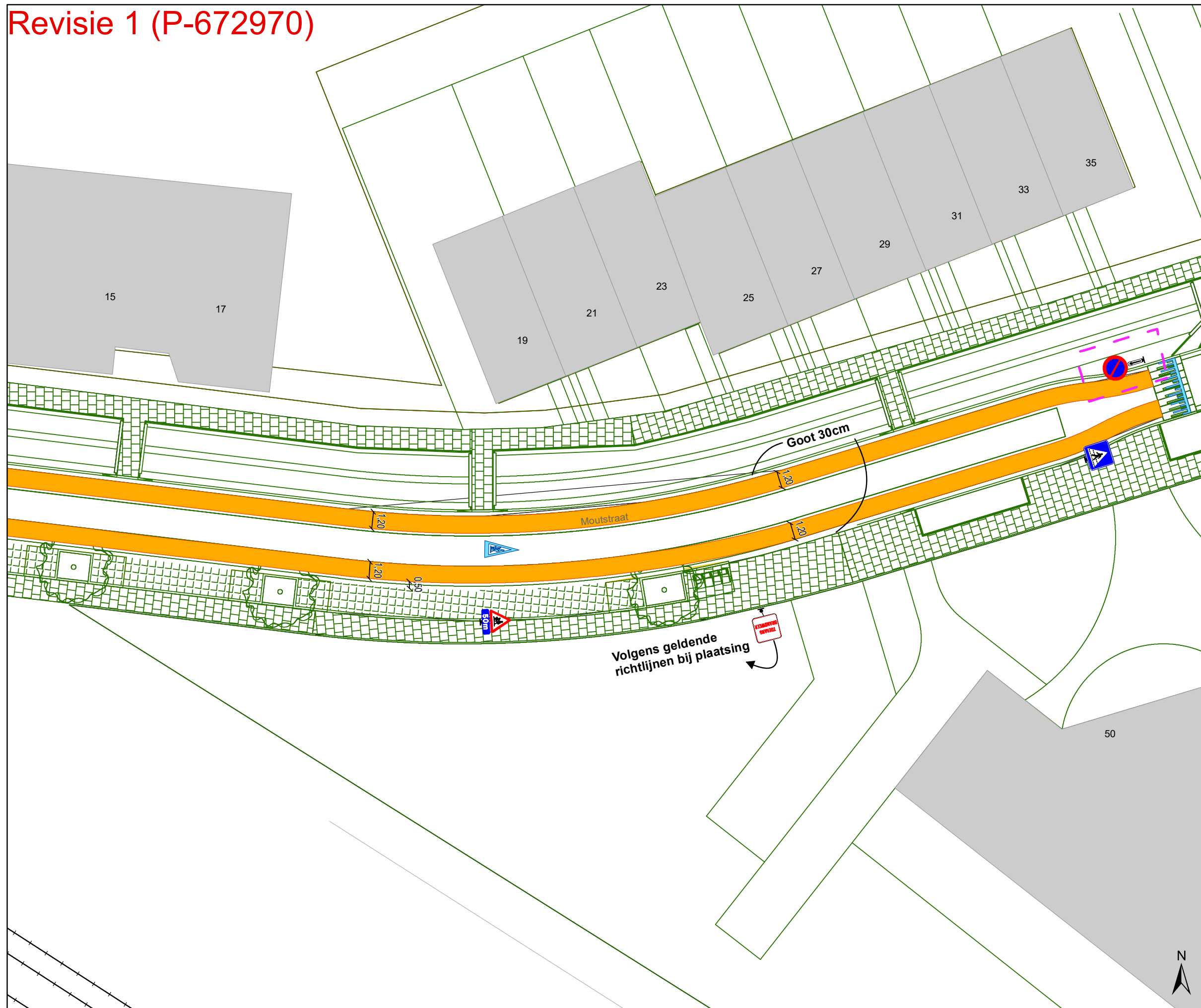
**gent:** Mobiliteitsbedrijf stad Gent  
Verkeerstechnische taken

**Moutstraat**  
**Definitieve heraanleg**

Dossiernummer P-538690

DATUM	SCHAAL	PLAN	P FORMAAT
20/02/2025	1/250	11/13	A3

# Revisie 1 (P-672970)



## Legende

- Bestaande verkeersborden
- Geplande verkeersborden
- Te verwijderen verkeersborden
- Bestaande wegmarkeringen
- Geplande wegmarkeringen
- Te verwijderen wegmarkeringen

## Overige

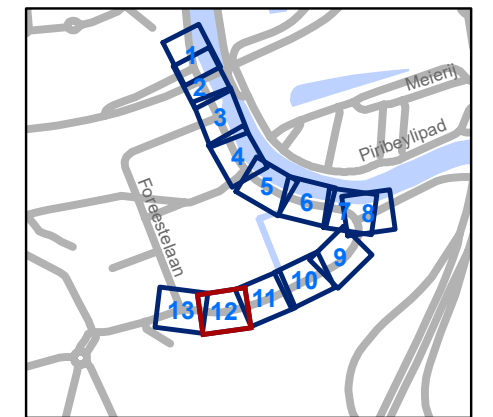
- Ander gepland dossier (in voorbereiding bij MOBBED)
- Ander gepland dossier (ter uitvoering bij DWBW)
- Revisie-elementen

## Straatmeubilair

- Gepland paaltje
- Bestaand paaltje

## Laadpunten

- Geplande laadpaal



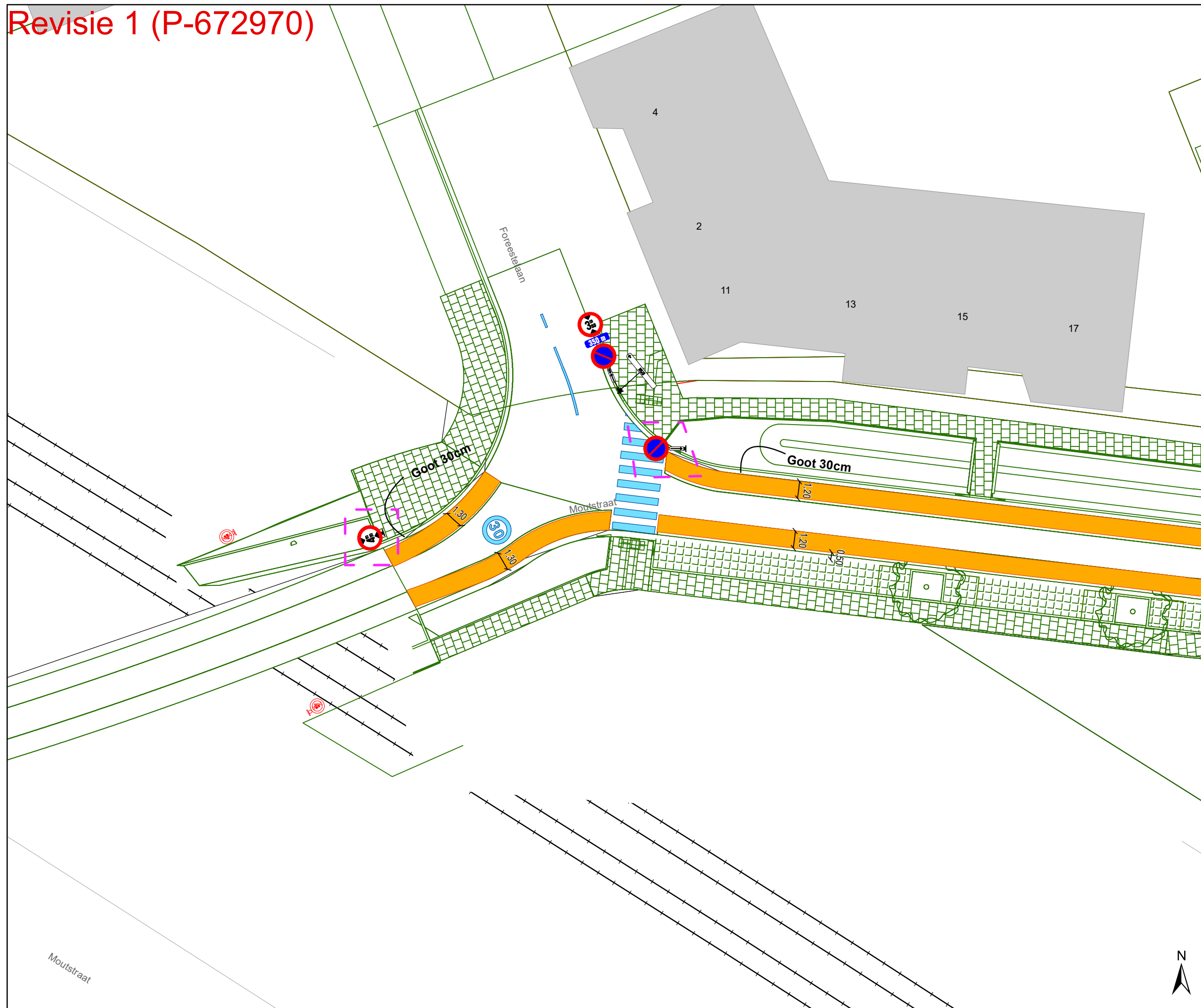
**gent:** Mobiliteitsbedrijf stad Gent  
Verkeerstechnische taken

**Moutstraat**  
**Definitieve heraanleg**

Dossiernummer P-538690

DATUM	SCHAAL	PLAN	P FORMAAT
20/02/2025	1/250	12/13	A3

# Revisie 1 (P-672970)



## Legende

- Bestaande verkeersborden
- Geplande verkeersborden
- Te verwijderen verkeersborden
- Bestaande wegmarkeringen
- Geplande wegmarkeringen
- Te verwijderen wegmarkeringen

## Overige

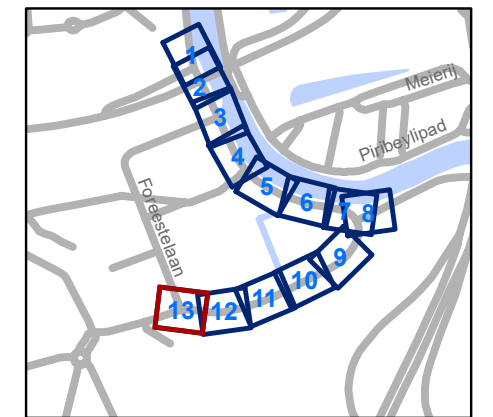
- Ander gepland dossier (in voorbereiding bij MOBBED)
- Ander gepland dossier (ter uitvoering bij DWBW)
- Revisie-elementen

## Straatmeubilair

- Gepland paaltje
- Bestaand paaltje

## Laadpunten

- Geplande laadpaal



**gent:** Mobiliteitsbedrijf stad Gent  
Verkeerstechnische taken

**Moutstraat**  
**Definitieve heraanleg**

Dossiernummer P-538690

DATUM	SCHAAL	PLAN	P FORMAAT
20/02/2025	1/250	13/13	A3