



---

**2025\_CBS\_01984 Nieuw aanvullend reglement van de politie op het wegverkeer - gemeenteweg - Lange Steenstraat - nieuwe verkeersmaatregel - Vaststelling**

**Beslissing:** Goedgekeurd in besloten vergadering van 27 februari 2025

**Zijn aanwezig bij de beslissing van dit punt:**

Mathias De Clercq, burgemeester-voorzitter; Hafsa El-Bazioui, schepenen; Astrid De Bruycker, schepenen; Sofie Bracke, schepenen; Evita Willaert, schepenen; Joris Vandenbroucke, schepenen; Bram Van Braeckvelt, schepenen; Burak Nalli, schepenen; Filip Watteeuw, schepenen; Christophe Peeters, schepenen; Mieke Hullebroeck, algemeen directeur; Liesbet Vertriest, adjunct-algemeendirecteur

**Bevoegd:** Joris Vandenbroucke

**Betrokken:** Mathias De Clercq

**Juridisch kader**

**De volgende bepalingen zijn van toepassing inzake de bevoegdheid:**

- De Nieuwe Gemeentewet 24 juni 1988, artikel 119;
- Het Decreet van 16 mei 2008 betreffende de aanvullende reglementen op het wegverkeer en de plaatsing en bekostiging van verkeerstekens, artikel 5, § 1, 2e lid;
- Het Decreet over het lokaal bestuur van 22 december 2017, artikel 41, 2°;
- Het gemeenteraadsbesluit van 15 december 2015, houdende de delegatie van de vaststellingsbevoegdheid inzake gemeentelijke aanvullende reglementen op het wegverkeer.

**De beslissing wordt genomen op grond van:**

- Wet betreffende de politie over het wegverkeer, gecoördineerd bij Koninklijk Besluit van 16 maart 1968;
- Decreet van 16 mei 2008 betreffende de aanvullende reglementen op het wegverkeer en de plaatsing en bekostiging van de verkeerstekens;
- Koninklijk Besluit van 1 december 1975 houdende algemeen reglement op de politie van het wegverkeer en van het gebruik van de openbare weg;
- Ministerieel Besluit van 11 oktober 1976 waarbij de minimumafmetingen en de bijzondere plaatsingsvoorwaarden van de verkeerstekens worden bepaald;
- Uitvoeringsbesluit van 23 januari 2009 betreffende de aanvullende reglementen op het wegverkeer en de plaatsing en bekostiging van de verkeerstekens;

- Omzendbrief MOB/2009/1 van 3 april 2009;

## **Motivering**

- De nieuwe maatregel die bij dit besluit wordt getroffen, is het verplaatsen van het bord ter hoogte van de Vrouwebroersstraat, inrichten van een stilstaan- en parkeerverbod en aanpassen van de onderborden. Voordien dienen wagens verplichte richting (linksaf) te volgen komende van Vrouwebroersstraat. Door het verlengde tramperron, dient men over de trambedding te rijden. Dit is, zeker momenteel gezien het eindpunt en kerende trams, niet veilig omdat voertuigen met een tegemoetkomende tram komende uit de bocht van de Geldmunt geconfronteerd kunnen worden. Vandaar wordt het verbodsbord rechtsaf iets verder te plaatsen zodat de wagens via een u-turn kunnen wegrijden. De stilstaan- en parkeerverbodsborden zorgen voor voldoende manoeuvreerimte.
- Bij collegebesluit van 23 februari 2023 werden enerzijds de inrichting van 2 voorbehouden parkeerplaatsen voor elektrische voertuigen ingericht ter hoogte van huisnummers 45-65 tot en met huisnummer 67 gezien hier een publieke laadpaal vergund werd en geplaatst is in het kader van de uitrol van de publieke laadpunten, goedgekeurd door de gemeenteraad van 19 december 2016. Door het inrichten van voorbehouden parkeerplaatsen voor elektrische voertuigen garanderen we dat de laadpaal maximaal beschikbaar is voor het opladen van deze voertuigen. Elke publieke laadpaal bedient 2 parkeerplaatsen. Anderzijds werden 2 voorbehouden parkeerplaatsen voor autodelen ingericht ter hoogte van huisnummers 5-7 tot en met huisnummers 9-11 in het kader van het inrichten van 500 voorbehouden bijkomende autodeelplaatsen zoals bepaald in het Autodeelplan Gent 2025, goedgekeurd door de gemeenteraad van 25 januari 2021. Deze voorbehouden parkeerplaats zal gebruikt worden door een erkende autodeelorganisatie.
- Bij collegebesluit van 13 december 2018 werd voorrang in de Lange Steenstraat ingevoerd conform de afgesproken voorrangssassen binnen de R40 (Stadsring).
- Bij collegebesluit van 23 augustus 2018 werd het mogelijk gemaakt voor bussen om de trambedding te volgen ter hoogte van het kruispunt met de Vrouweboersstraat.
- Bij collegebesluit van 15 september 2016 werden de bestaande bewonersplaatsen geregulariseerd.

## **Bijgevoegde bijlage(n):**

- Aanvullend reglement Lange Steenstraat dossier P697819.pdf (deel van de beslissing)
- Signalisatieplan Lange Steenstraat dossier P697819 (deel van de beslissing)

## **Beslissing**

**Beslist het volgende:**

**Artikel 1:**

Heft op het aanvullend reglement van de politie op het wegverkeer betreffende de gemeenteweg Lange Steenstraat, goedgekeurd in zitting van 23 februari 2023, van zodra het nieuwe reglement in werking treedt.

**Artikel 2:**

Stelt vast het bijgevoegd aanvullend reglement van de politie op het wegverkeer en het signalisatieplan betreffende de gemeenteweg Lange Steenstraat.

2025\_CBS\_01984 - Nieuw aanvullend reglement van de politie op het wegverkeer - gemeenteweg - Lange Steenstraat - nieuwe verkeersmaatregel

Vastgesteld in het College van Burgemeester en Schepenen van 27 februari 2025

Bekendgemaakt op 28 februari 2025

Geldig vanaf 5 maart 2025

Referentienummer 2025\_CBS\_01984

## Reglement

### Artikel 1.

Op alle wegen die uitkomen op de Lange Steenstraat en dit tussen de Grauwpoort enerzijds, en de Geldmunt anderzijds, geldt: de bestuurders moeten voorrang verlenen aan iedere bestuurder die rijdt op de openbare weg of de rijbaan die ze oprijden; de plaats waar de bestuurders, zo nodig, moeten stoppen om voorrang te verlenen, wordt aangeduid. Op de Lange Steenstraat ter hoogte van de kruispunten met de aanliggende wegen en dit tussen de Grauwpoort enerzijds, en de Geldmunt anderzijds, geldt: de bestuurders hebben voorrang.

Dit wordt aangeduid door verkeerstekens:

- B1
- WM76.2
- B15

### Artikel 2.

Op de Lange Steenstraat vanaf de Geldmunt in de richting van de Grauwpoort geldt: de toegang is verboden voor bestuurders van motorvoertuigen met meer dan twee wielen en van motorfietsen met zijspan; de toegang is verboden voor bestuurders van motorfietsen; de maatregel geldt niet voor bus, taxi en prioritaire voertuigen.

Dit wordt aangeduid door verkeerstekens:

- C5
- C7
- GIV

### Artikel 3.

Op de Lange Steenstraat ter hoogte van huisnummers 71-73E geldt: de bestuurders zijn verplicht de hindernis langs links voorbij te rijden.

Dit wordt aangeduid door verkeerstekens:

- D1

### Artikel 4.

Op de Lange Steenstraat ter hoogte van het kruispunt met de Vrouwebroersstraat geldt: de bestuurders zijn verplicht de hindernis langs rechts voorbij te rijden; ; de maatregel geldt niet voor bussen.

Dit wordt aangeduid door verkeerstekens:

- D1
- GIV

#### **Artikel 5.**

**Op de Lange Steenstraat ter hoogte van huisnummer 23 tot en met de poort van het huis naast huisnummer 23 geldt: het stilstaan en parkeren is verboden; de parkeerreglementering geldt over een afstand van 12 m.**

**Dit wordt aangeduid door verkeerstekens:**

- Verkeersbord E3
- Verkeersbord GXc

#### **Artikel 6.**

**Op de Lange Steenstraat ter hoogte van huisnummers 71-73E geldt: het parkeren is toegelaten; de maatregel geldt alleen voor de fietsers.**

**Dit wordt aangeduid door verkeerstekens:**

- E9a
- M1

#### **Artikel 7.**

**Op de Lange Steenstraat ter hoogte van huisnummers 71-73E geldt: het parkeren is toegelaten; het parkeren is voorbehouden voor de voertuigen waarop de bewonerskaart is aangebracht ; de parkeerreglementering geldt over een afstand van 12 m.**

**Dit wordt aangeduid door verkeerstekens:**

- E9a
- GVIIId
- GXc

#### **Artikel 8.**

**Op de Lange Steenstraat ter hoogte van huisnummer 67 geldt: het parkeren is toegelaten; het parkeren is voorbehouden voor de voertuigen die gebruikt worden door personen met een handicap ; de parkeerreglementering geldt over een afstand van 6 m.**

**Dit wordt aangeduid door verkeerstekens:**

- E9a
- GVIIId
- GXc

#### **Artikel 9.**

**Op de Lange Steenstraat ter hoogte van huisnummers 45-65 tot en met huisnummer 67 geldt: het parkeren is toegelaten; het parkeren is voorbehouden voor volgende categorie van voertuigen: elektrische voertuigen ; de parkeerreglementering geldt over een afstand van 12 m.**

**Dit wordt aangeduid door verkeerstekens:**

- E9a
- GVIIId
- GXc

#### **Artikel 10.**

**Op de Lange Steenstraat ter hoogte van huisnummers 5-7 tot en met huisnummers 9-11 geldt: het parkeren is toegelaten; het parkeren is voorbehouden voor voertuigen waarop de parkeerkaart voor autodelen is aangebracht ; de parkeerreglementering geldt over een afstand van 12 m.**

**Dit wordt aangeduid door verkeerstekens:**

- E9a
- GVIIId
- GXc

**Artikel 11.**

**Op de Lange Steenstraat ter hoogte van huisnummer 6;**

**op de Lange Steenstraat ter hoogte van huisnummer 16-18Q;**

**op de Lange Steenstraat ter hoogte van het kruispunt met de Tichelrei, aan de westelijke zijde van het kruispunt geldt: voetgangers moeten de oversteekplaats volgen om de rijbaan over te steken.**

**Dit wordt aangeduid door verkeerstekens:**

- **WM76.3**

**Artikel 12.**

**Op de Lange Steenstraat van huisnummer 3 tot huisnummers 71-73E geldt: voertuigen moeten parkeren binnen de afgebakende plaatsen.**

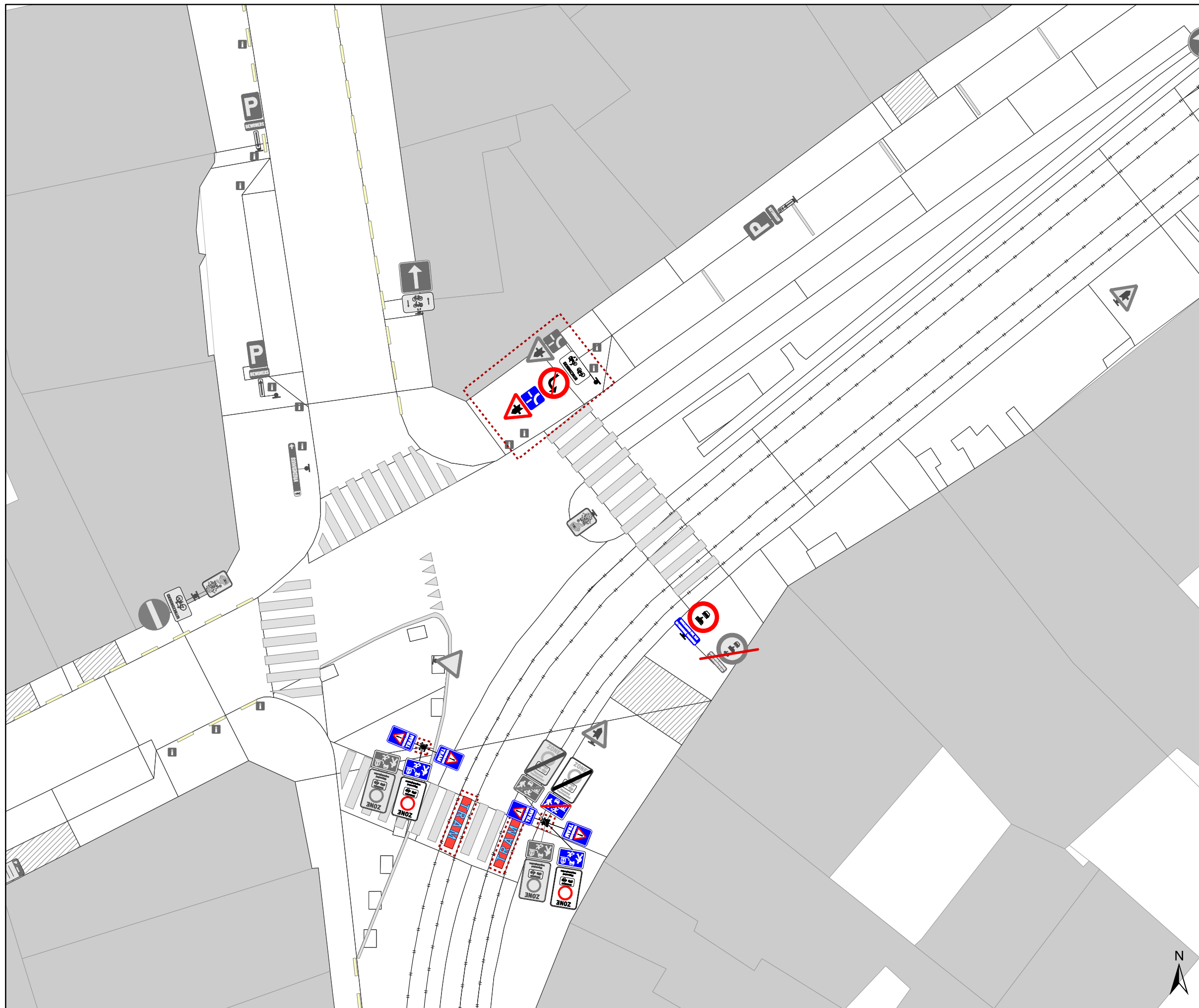
**Dit wordt aangeduid door verkeerstekens:**

- **WM77.5**

---

(einde reglement)





### Legende

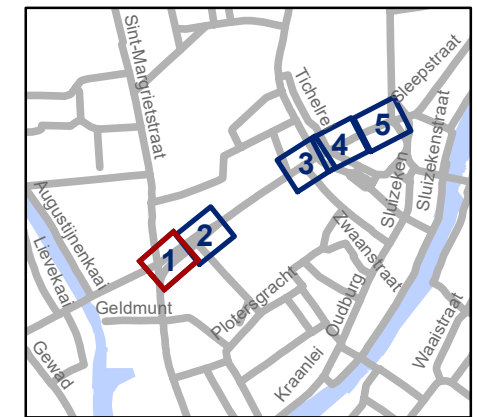
- Bestaande verkeersborden
- Geplande verkeersborden
- Te verwijderen verkeersborden
- Bestaande wegmarkeringen
- Geplande wegmarkeringen
- Te verwijderen wegmarkeringen

### Overige

- Ander gepland dossier (in voorbereiding bij MOBBED)
- Ander gepland dossier (ter uitvoering bij DWBW)

### Onderbord GIV

**UITGEZONDERD BUS, TAXI EN PRIORITAIRE VOERTUIGEN**

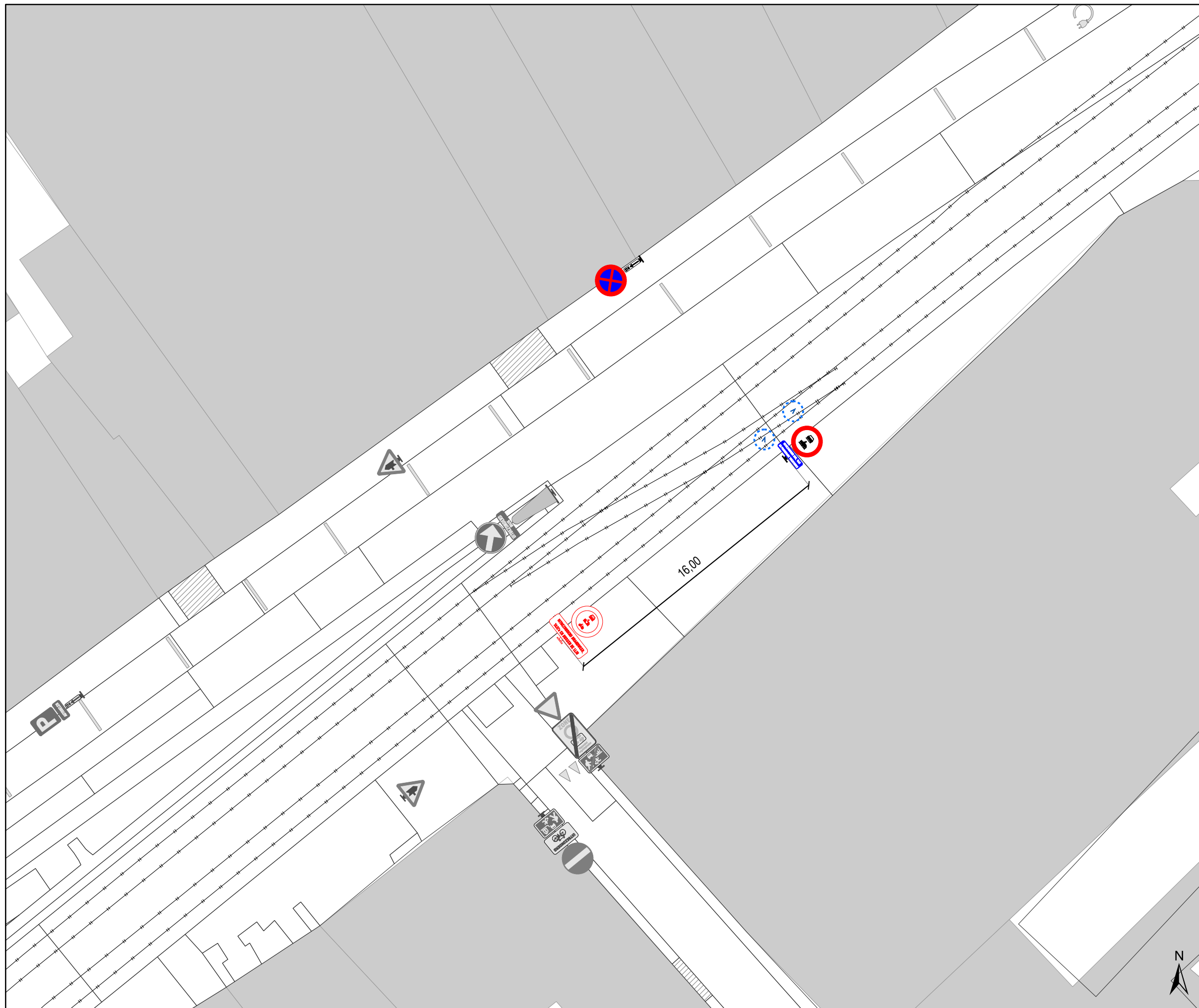


**gent:** Mobiliteitsbedrijf stad Gent  
Verkeerstechnische taken

## Lange Steenstraat Bebording

Dossiernummer P-697819

DATUM	SCHAAL	PLAN	P FORMAAT
19/02/2025	1/200	1/5	A3



### Legende

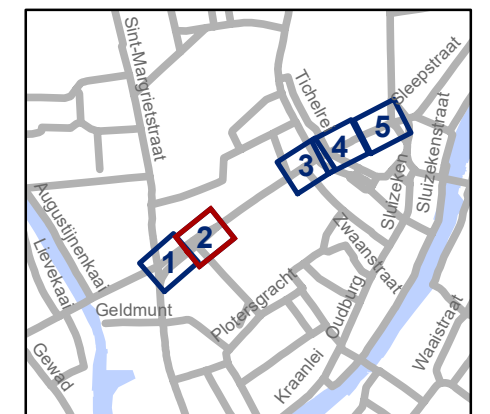
- Bestaande verkeersborden
- Geplande verkeersborden
- Te verwijderen verkeersborden
- Bestaande wegmarkeringen
- Geplande wegmarkeringen
- Te verwijderen wegmarkeringen

### Overige

- Ander gepland dossier (in voorbereiding bij MOBVED)
- Ander gepland dossier (ter uitvoering bij DWBW)

### Onderbord GIV

**UITGEZONDERD BUS, TAXI  
EN PRIORITAIRE VOERTUIGEN**

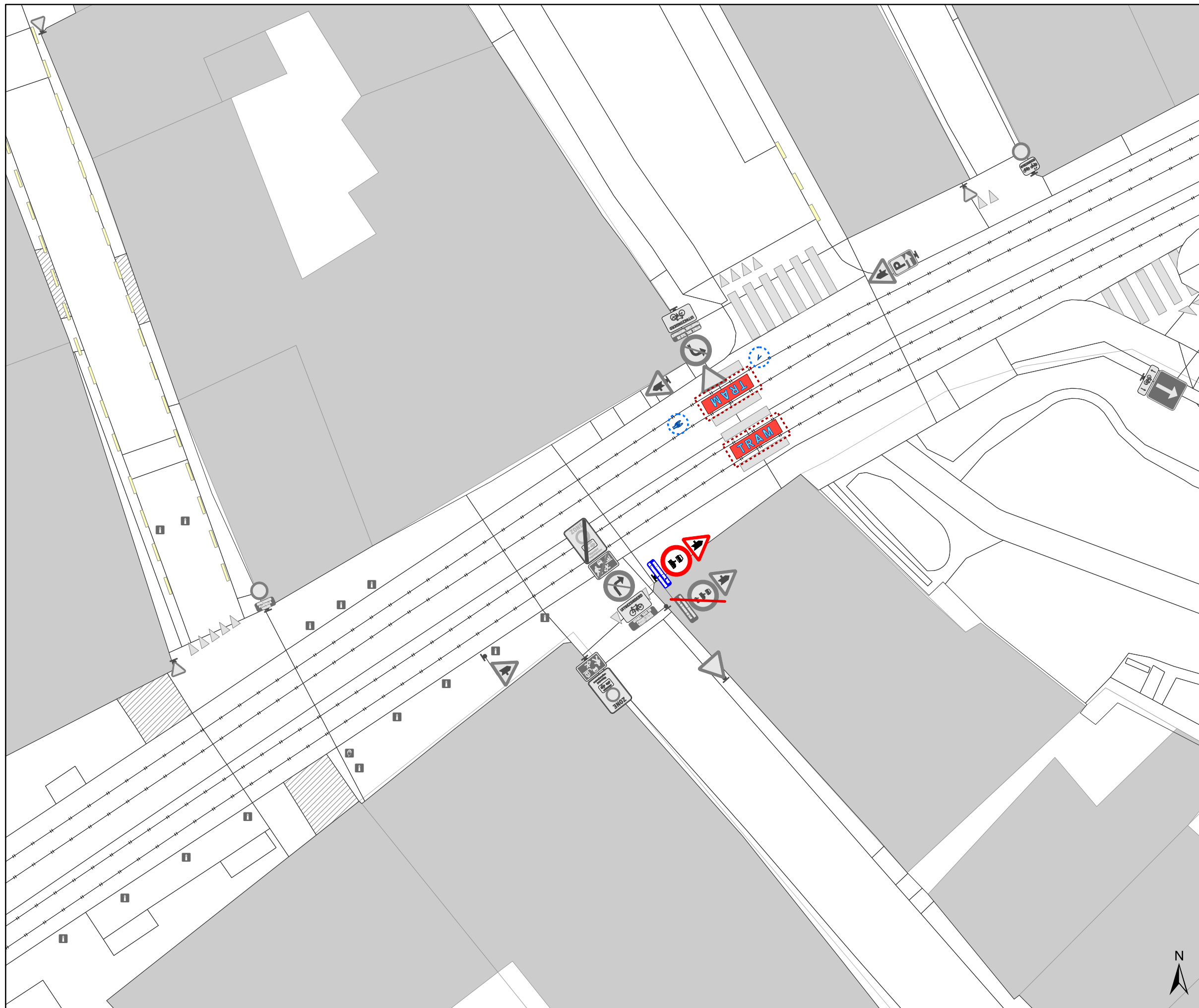


**gent:** Mobiliteitsbedrijf stad Gent  
Verkeerstechnische taken

## Lange Steenstraat Bebording

Dossiernummer P-697819



DATUM	SCHAAL	PLAN	P FORMAAT
19/02/2025	1/200	2/5	A3



### Legende

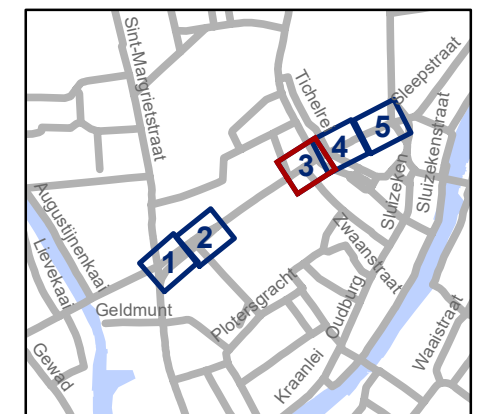
-  Bestaande verkeersborden
-  Geplande verkeersborden
-  Te verwijderen verkeersborden
-  Bestaande wegmarkeringen
-  Geplande wegmarkeringen
-  Te verwijderen wegmarkeringen

### Overige

-  Ander gepland dossier (in voorbereiding bij MOBVED)
-  Ander gepland dossier (ter uitvoering bij DWBW)

### Onderbord GIV

**UITGEZONDERD BUS, TAXI  
EN PRIORITAIRE VOERTUIGEN**

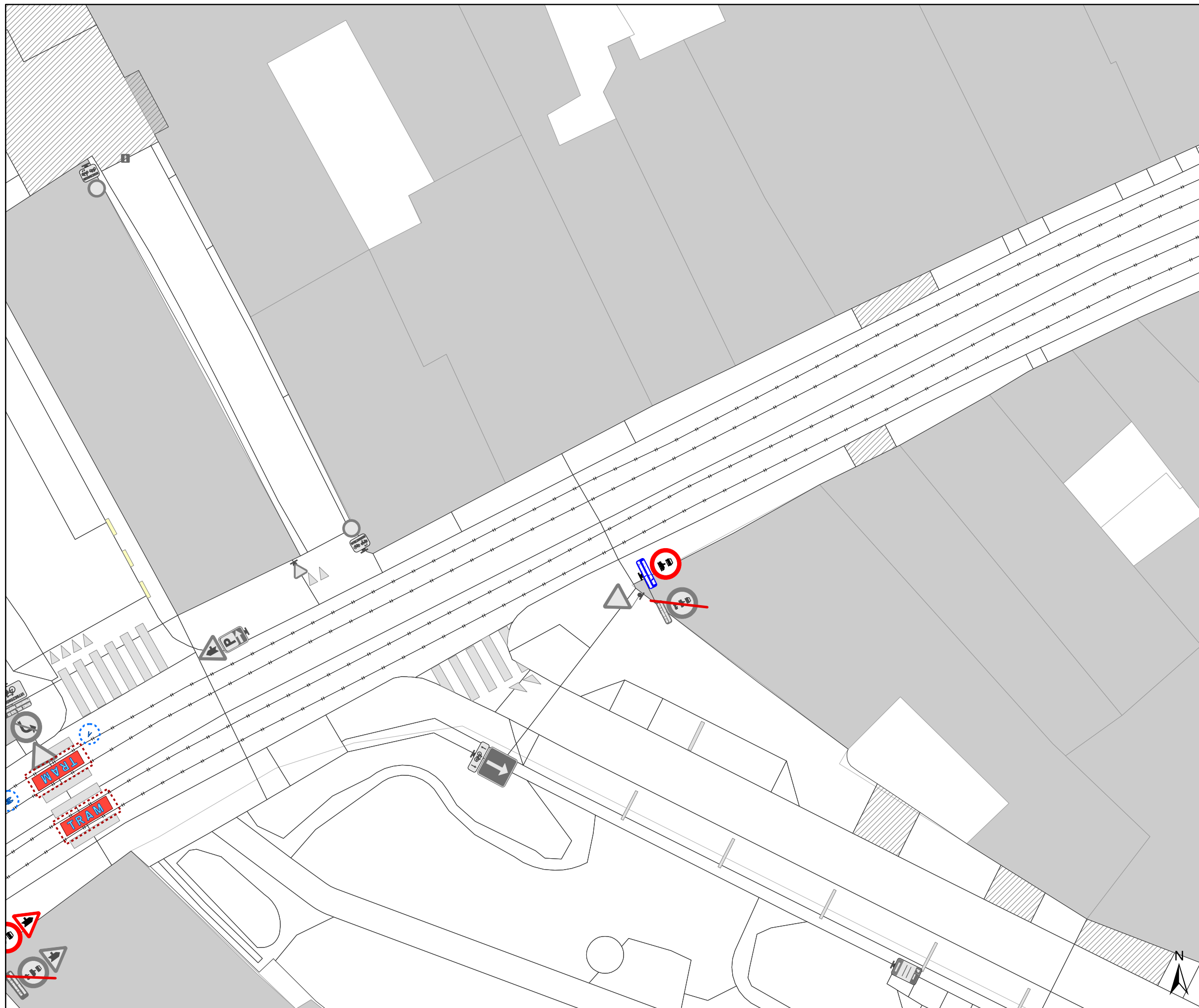


**gent:** Mobiliteitsbedrijf stad Gent  
Verkeerstechnische taken

**Lange Steenstraat  
Bebording**

Dossiernummer P-697819



DATUM	SCHAAL	PLAN	P FORMAAT
19/02/2025	1/200	3/5	A3



### Legende

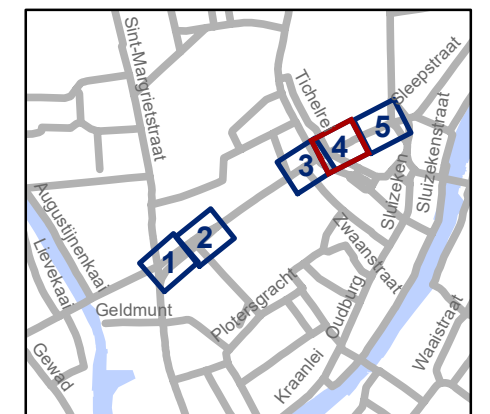
-  Bestaande verkeersborden
-  Geplande verkeersborden
-  Te verwijderen verkeersborden
-  Bestaande wegmarkeringen
-  Geplande wegmarkeringen
-  Te verwijderen wegmarkeringen

### Overige

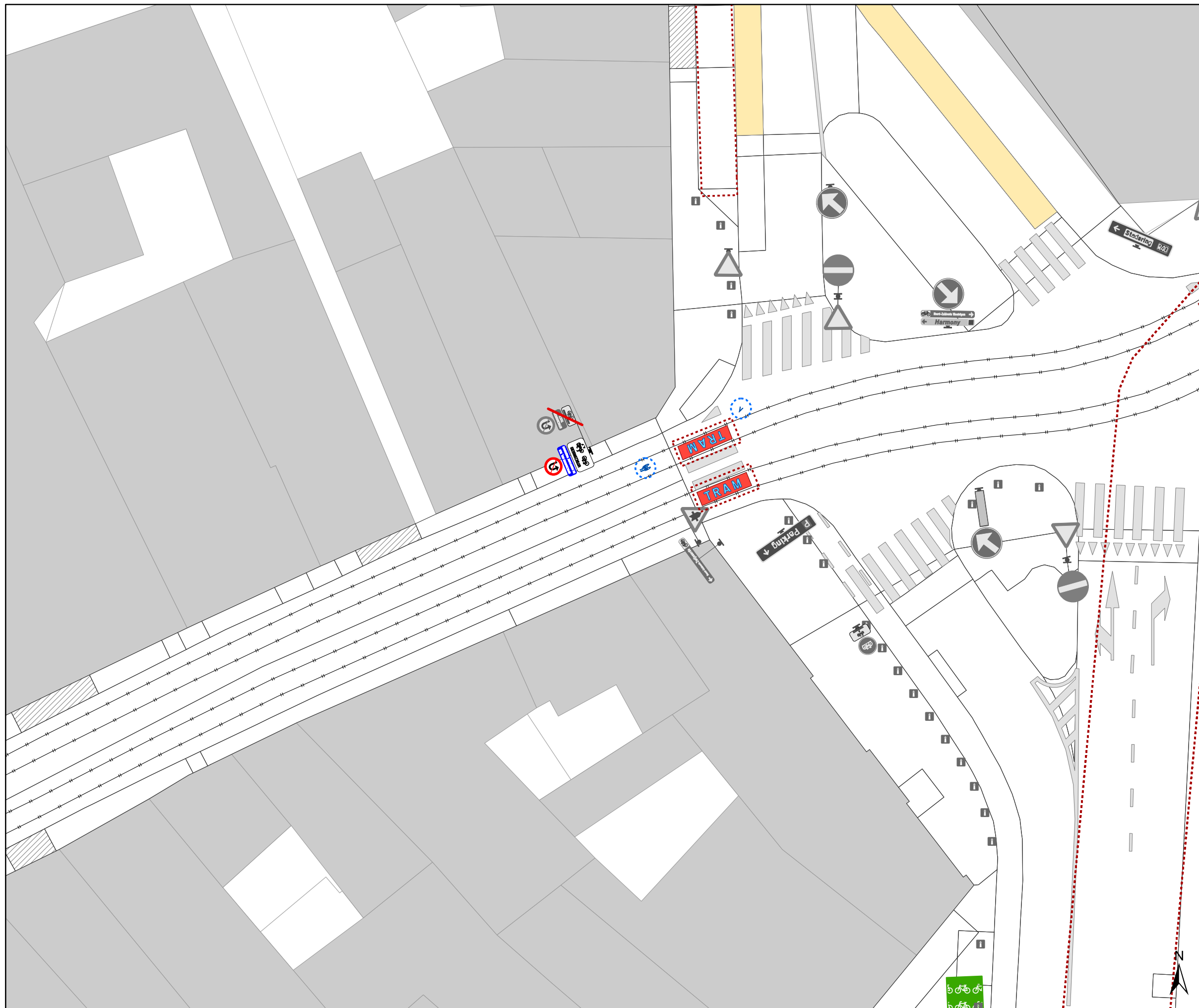
-  Ander gepland dossier (in voorbereiding bij MOBBED)
-  Ander gepland dossier (ter uitvoering bij DWBW)

### Onderbord GIV

**UITGEZONDERD BUS, TAXI  
EN PRIORITAIRE VOERTUIGEN**



<b>gent:</b> Mobiliteitsbedrijf stad Gent Verkeerstechnische taken			
<b>Lange Steenstraat Bebording</b>			
Dossiernummer P-697819			
DATUM	SCHAAL	PLAN	P FORMAAT
19/02/2025	1/200	4/5	A3



### Legende

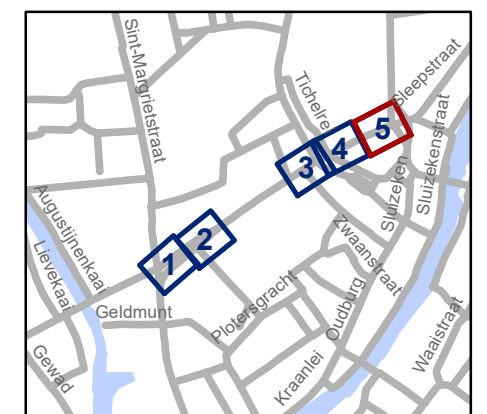
- Bestaande verkeersborden
- Geplande verkeersborden
- Te verwijderen verkeersborden
- Bestaande wegmarkeringen
- Geplande wegmarkeringen
- Te verwijderen wegmarkeringen

### Overige

- Ander gepland dossier (in voorbereiding bij MOBBED)
- Ander gepland dossier (ter uitvoering bij DWBW)

### Onderbord GIV

**UITGEZONDERD BUS, TAXI  
EN PRIORITAIRE VOERTUIGEN**



**gent:** Mobiliteitsbedrijf stad Gent  
Verkeerstechnische taken

**Lange Steenstraat  
Bebording**

Dossiernummer P-697819

DATUM	SCHAAL	PLAN	P FORMAAT
19/02/2025	1/200	5/5	A3