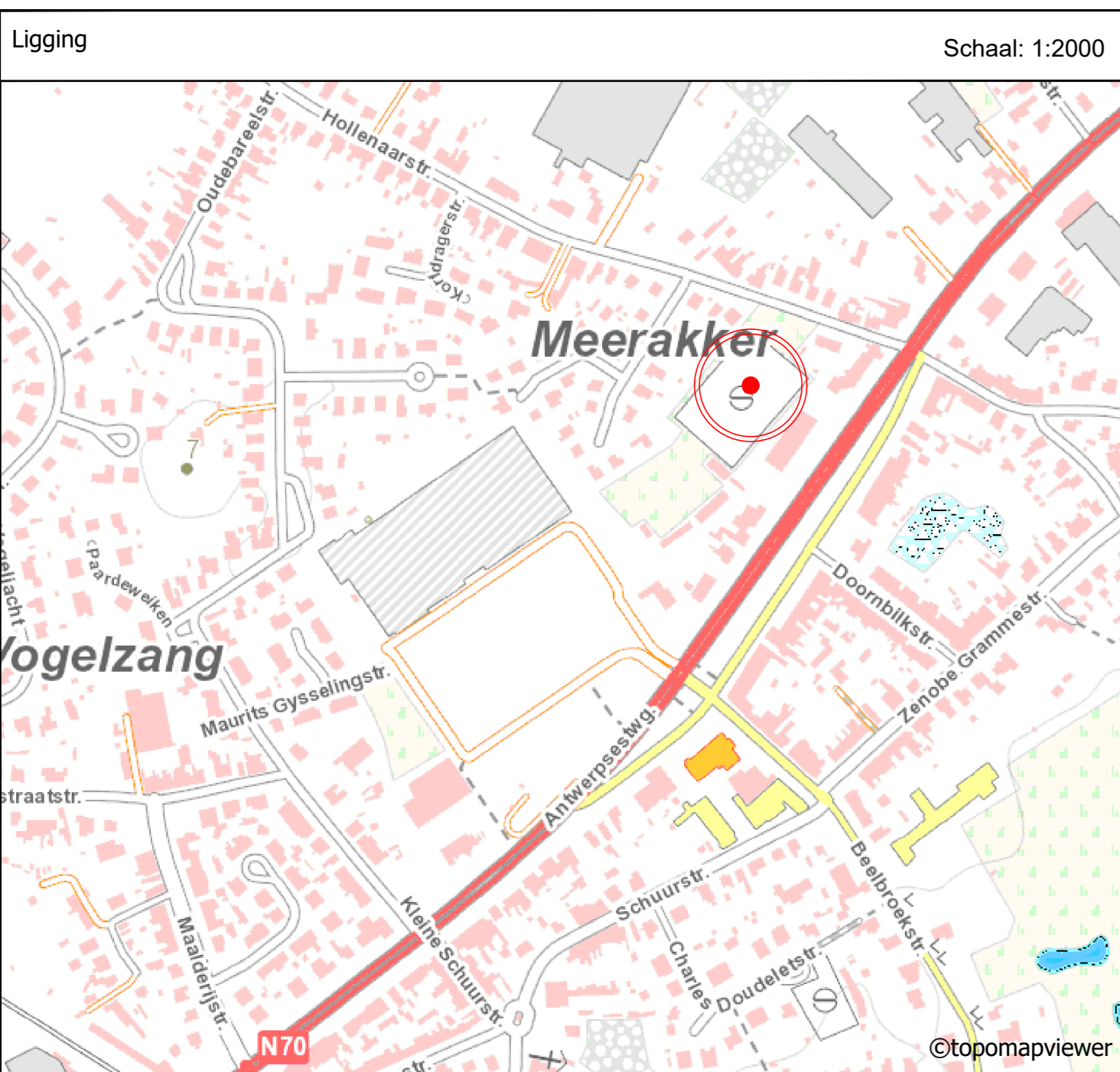




Coördinaten der grenspunten

PUNT	X	Y	BESCHRIJVING	PUNT	X	Y	BESCHRIJVING
1	108657.01	196444.52	niet gematerialiseerd	18	108753.54	196394.85	niet gematerialiseerd
2	108659.56	196446.99	niet gematerialiseerd	21	108747.52	196386.40	niet gematerialiseerd
3	108661.15	196445.46	niet gematerialiseerd	22	108723.84	196405.36	niet gematerialiseerd
4	108748.70	196536.43	niet gematerialiseerd	23	108717.16	196397.34	niet gematerialiseerd
5	108747.11	196537.95	niet gematerialiseerd	24	108689.22	196417.90	niet gematerialiseerd
6	108749.21	196540.13	niet gematerialiseerd	25	108690.59	196418.82	niet gematerialiseerd
7	108751.94	196548.44	niet gematerialiseerd	26	108657.85	196418.90	niet gematerialiseerd
8	108726.12	196556.93	niet gematerialiseerd	27	108620.69	196373.35	niet gematerialiseerd
9	108730.78	196561.72	niet gematerialiseerd	28	108591.89	196401.41	niet gematerialiseerd
10	108782.25	196544.79	niet gematerialiseerd	29	108600.04	196407.48	niet gematerialiseerd
11	108759.92	196516.55	niet gematerialiseerd	30	108608.08	196412.47	niet gematerialiseerd
12	108751.83	196514.54	niet gematerialiseerd	31	108626.04	196423.62	niet gematerialiseerd
13	108754.56	196510.23	niet gematerialiseerd	32	108641.26	196433.15	niet gematerialiseerd
14	108752.77	196511.50	niet gematerialiseerd	33	108655.85	196443.39	niet gematerialiseerd
15	108710.31	196451.89	niet gematerialiseerd				
16	108702.69	196424.35	niet gematerialiseerd				
17	108722.49	196416.96	niet gematerialiseerd				

Vastlegging van de grenzen
 - Grenzen volgens coördinaten opgemaakt door landmeter-expert W. De Maegt dd. 17-01-2025.
 - Op grond van het gemeentelijk besluit van 17-01-2025.



OVERDRACHTSPLAN

Kadastraal **PROVINCIE OOST-VLAANDEREN**
STAD GENT
 Sint-Amandsberg
 18de Afd., Sie B, nrs. 25, 19f, 19g, 22w2, 22x2 en 20c

Gelegen te
Hollenaarstraat - Antwerpsesteenweg 793, 9040 Gent

Voorleg gesteld door de gemeenteraad in zitting van
 Definitief vastgesteld door de gemeenteraad in zitting van

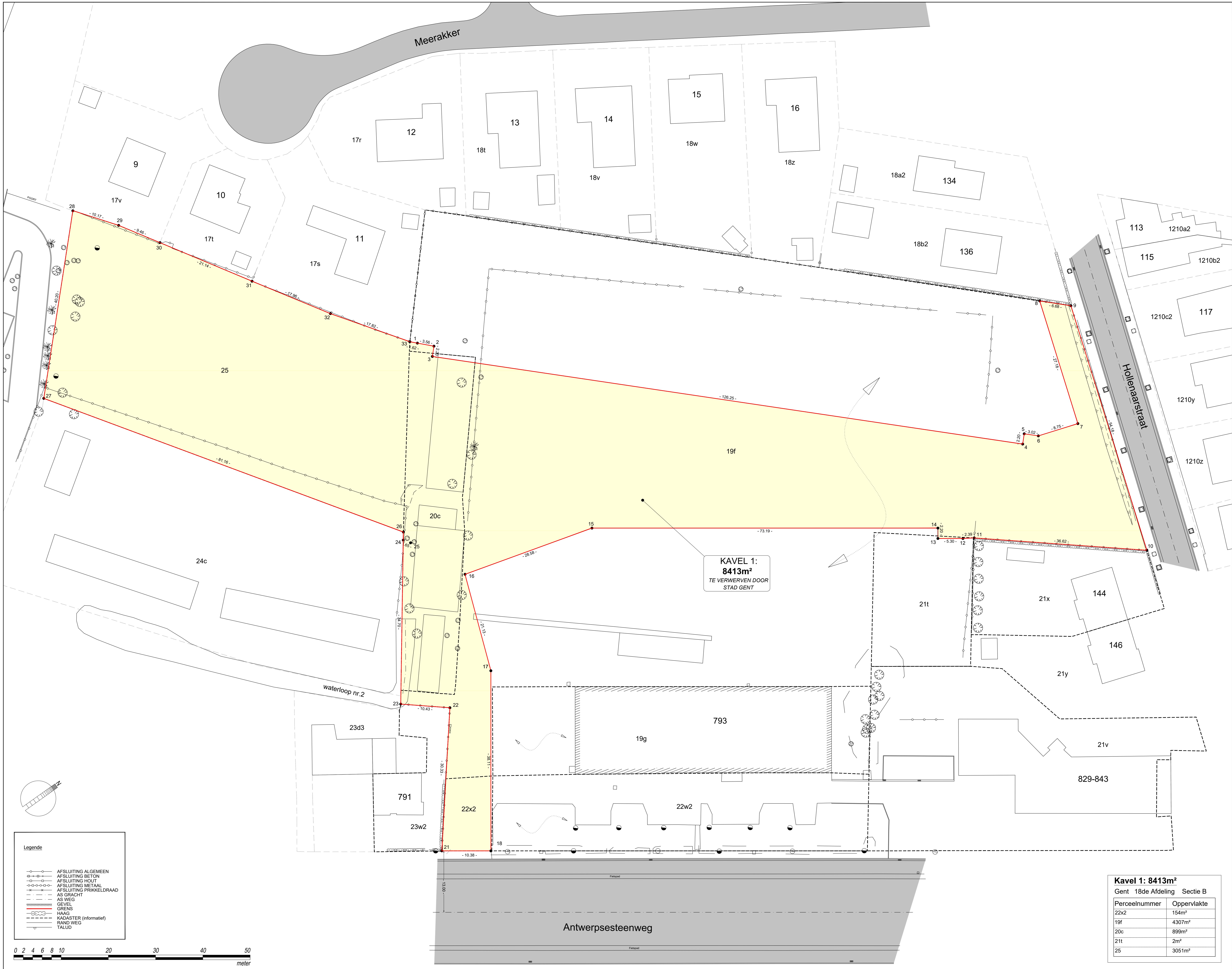
In openbaar onderzoek schepencollege van tot
 Goedgekeurd door deputatie in zitting van

Op datum van **27 januari 2025** is ondergetekende **Wouter De Maegt**, Landmeter-Expert, bevestigd door de Rechtbank van Eerste Aanleg te Gent en ingeschreven op het Tableau van de Federale Raden van Landmeters-Experten onder het nummer LAN04 0514, handelend in opdracht van Teccon bvba, gevestigd te 9030 Mariakerke - Kleimoer 16, overgegaan tot het opmaken van het overdrachtsplan van bovengemelde eigendoms. Alle maten en lijnen die zouden kunnen verband houden met stedsbouwkundige zonerings zijn slechts ter informatie en figuratief weergegeven. Alle maten volgens plan. Voor waar en echt verklaard om te gelden naar recht;

Wouter De Maegt
Landmeter-Expert nr. 270-295


Planrefnr. AAPD	Opgemeten nvt	Opgemaakt TG	Schaal
2025.41802	1	27-01-2025	1:250
		2	Formaat
			841 x 1265mm

Elke eindgebruiker van deze opmeting dient zich ervan te vergewissen dat de nauwkeurigheid van elk object op dit plan bepaald wordt door zijn aard en zijn realiteit en zijn absolute positie.
 Elk object heeft een standaardwijzing afhankelijk van de gebruikte omzetings- en karteringstechniek welke werd gekozen in functie van de specificaties van de opdracht.
 (Planmetrie (v): Lambert72 (Wpss) / Altimetrie (z): nvt



Legende

- AFSLUITING ALGEMEEN
- AFSLUITING BETON
- AFSLUITING HOUT
- AFSLUITING METAAL
- AFSLUITING PRIKKELDRAAD
- AS GRACHT
- AS WEG
- SEVEL
- GRENS
- HAAG
- KADASTER (informatief)
- RAND WEG
- TALUD



Kavel 1: 8413m²
 Gent 18de Afdeling Sectie B

Perceelnummer	Oppervlakte
22x2	154m²
19f	4307m²
20c	899m²
21t	2m²
25	3051m²