



---

**2022\_CBS\_08369 Nieuw aanvullend reglement van de politie op het wegverkeer - gemeenteweg - Hoppestraat - nieuwe verkeersmaatregel - Vaststelling**

## **Melding van de algemeen directeur**

### **Opheffing**

Opgeheven door het college van burgemeester en schepenen 23/01/2025 2025\_CBS\_00590

**Beslissing:** Goedgekeurd in besloten vergadering van 18 augustus 2022

### **Zijn aanwezig bij de beslissing van dit punt:**

Mathias De Clercq, burgemeester-voorzitter; Sofie Bracke, schepen  
Tine Heyse, schepen; Astrid De Bruycker, schepen; Bram Van Braeckevelt, schepen;  
Isabelle Heyndrickx, schepen; Hafsa El-Bazioui, schepen; Evita Willaert, schepen; Rudy  
Coddens, schepen  
Mieke Hullebroeck, algemeen directeur; Luc Kupers, adjunct-algemeendirecteur

**Bevoegd:** Filip Watteeuw

**Betrokken:** Mathias De Clercq

## **Juridisch kader**

### **De volgende bepalingen zijn van toepassing inzake de bevoegdheid:**

- De Nieuwe Gemeentewet 24 juni 1988, artikel 119;
- Het Decreet van 16 mei 2008 betreffende de aanvullende reglementen op het wegverkeer en de plaatsing en bekostiging van verkeerstekens, artikel 5, § 1, 2e lid;
- Het Decreet over het lokaal bestuur van 22 december 2017, artikel 41, 2°;
- Het gemeenteraadsbesluit van 15 december 2015, houdende de delegatie van de vaststellingsbevoegdheid inzake gemeentelijke aanvullende reglementen op het wegverkeer.

### **De beslissing wordt genomen op grond van:**

- Wet betreffende de politie over het wegverkeer, gecoördineerd bij Koninklijk Besluit van 16 maart 1968;
- Decreet van 16 mei 2008 betreffende de aanvullende reglementen op het wegverkeer en de plaatsing en bekostiging van de verkeerstekens;
- Koninklijk Besluit van 1 december 1975 houdende algemeen reglement op de politie van het wegverkeer en van het gebruik van de openbare weg;

- Ministerieel Besluit van 11 oktober 1976 waarbij de minimumafmetingen en de bijzondere plaatsingsvoorwaarden van de verkeerstekens worden bepaald;
- Uitvoeringsbesluit van 23 januari 2009 betreffende de aanvullende reglementen op het wegverkeer en de plaatsing en bekostiging van de verkeerstekens;
- Omzendbrief MOB/2009/1 van 3 april 2009;

## **Motivering**

De nieuwe maatregelen die bij dit besluit worden getroffen, is ten eerste het wijzigen van de onderborden bij het eenrichtingsverkeer C1 en F19 van M3/M5 naar respectievelijk M11/M17. Speedpedelecs worden zoveel mogelijk gelijk gesteld met fietsen in straten met beperkt éénrichtingsverkeer, door het gebruik van de onderborden M11 en M17, waardoor zij ook in beide richtingen mogen rijden. Bromfietsen verlenen we geen uitzondering, omdat het mobiliteitsbeleid van Gent vooral actieve vervoerswijzen stimuleert. Bovendien vormen bromfietsen klasse B door hun combinatie van een hogere snelheid met een hogere massa een potentieel gevaar voor andere weggebruikers en hebben ze een grotere impact bij een ongeval. Ten tweede wordt er een tonnageverbod ingevoerd om de staat van het wegdek van de Poperingestraat te beschermen.

Bij collegebesluit van 29 augustus 2019 werd een parkeerplaats voor personen met een handicap ter hoogte van huisnummer 52 ingericht vermits de aanvrager voldoet aan de gestelde voorwaarden volgens het Reglement houdende de voorwaarden tot het toekennen van parkeerplaatsen voor personen met een handicap goedgekeurd in de gemeenteraad van 25 april 2016.

Bij collegebesluit van 15 juni 2017 werd de bestaande toestand geregulariseerd en er werden geen nieuwe verkeersmaatregelen ingevoerd.

## **Bijgevoegde bijlage(n):**

- Aanvullend reglement Hoppestraat dossier P-297042 (deel van de beslissing)
- Signalisatieplan Hoppestraat dossier P-297042 (deel van de beslissing)
- Historiek Hoppestraat dossier P-297042

## **Beslissing**

**Beslist het volgende:**

### **Artikel 1:**

Heft op het aanvullend reglement van de politie op het wegverkeer betreffende de gemeenteweg Hoppestraat, goedgekeurd in zitting van 29 augustus 2019, van zodra het nieuwe reglement in werking treedt.

**Artikel 2:**

Stelt vast het bijgevoegd aanvullend reglement van de politie op het wegverkeer en het signalisatieplan betreffende de gemeenteweg Hoppestraat.

2022\_CBS\_08369 - Nieuw aanvullend reglement van de politie op het wegverkeer - gemeenteweg - Hoppestraat - nieuwe verkeersmaatregel

## Aanvullend reglement van de politie op het wegverkeer - gemeenteweg – Hoppestraat

Vastgesteld in het College van Burgemeester en Schepenen van

Bekendgemaakt op

Geldig vanaf

Referentienummer

### Reglement

- Artikel 1.** Op de Hoppestraat van het kruispunt met de Gambrinusstraat tot het kruispunt met de Grensstraat in de richting van het kruispunt met de Grensstraat geldt:
- verboden rijrichting voor iedere bestuurder;
  - de maatregel geldt niet voor fietsers en bestuurders van speed pedelecs.
- In de tegenovergestelde richting geldt:
- toegelaten rijrichting op de openbare weg met eenrichtingsverkeer;
  - fietsers en bestuurders van speed pedelecs mogen in de twee richtingen rijden.
- Dit wordt gesignaleerd door:
- verkeersborden C1
  - de verkeersborden worden aangevuld met onderborden M11
  - verkeersborden F19
  - de verkeersborden worden aangevuld met onderborden M17
- Artikel 2.** Op de Hoppestraat vanaf het kruispunt met de Grensstraat in de richting van het kruispunt met de Gambrinusstraat geldt:
- de toegang is verboden voor bestuurders van voertuigen waarvan de massa in beladen toestand hoger is dan 3,5 ton;
  - de maatregel geldt niet voor plaatselijk verkeer.
- Dit wordt gesignaleerd door:
- verkeersborden C21
  - de verkeersborden worden aangevuld met onderborden Type IV
- Artikel 3.** Op de Hoppestraat ter hoogte van huisnummer 32;  
op de Hoppestraat ter hoogte van huisnummer 52 geldt:
- het parkeren is toegelaten;
  - het parkeren is voorbehouden voor de voertuigen die gebruikt worden door personen met een handicap;
  - de parkeerreglementering geldt over een afstand van 6 m.
- Dit wordt gesignaleerd door:
- verkeersborden E9a

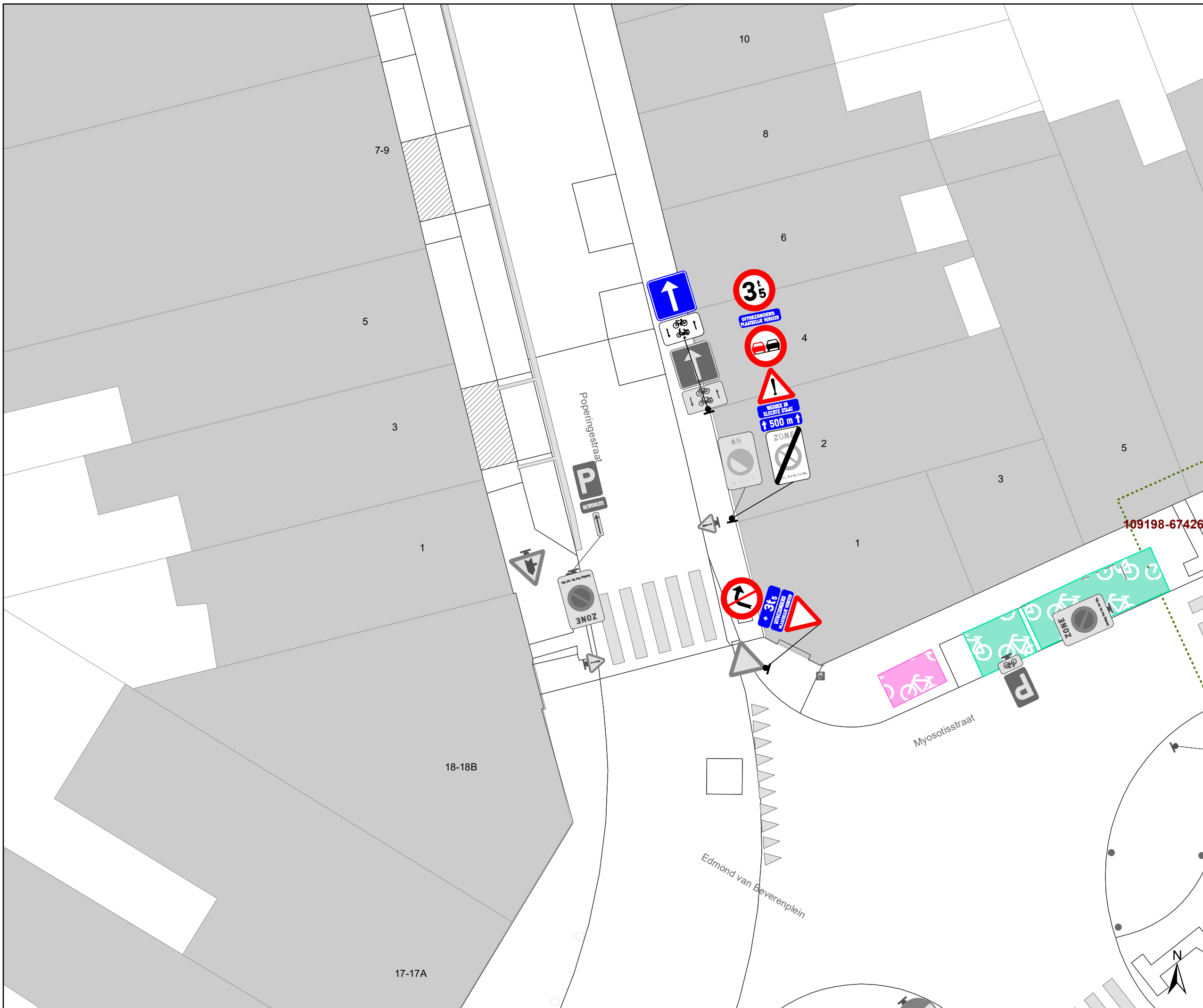
- de verkeersborden worden aangevuld met onderborden Type VIId
- de verkeersborden worden aangevuld met x-borden Xc

**Artikel 4.** Op de Hoppestraat van het kruispunt met de Grensstraat tot huisnummer 23 aan de kant van de onpare huisnummers;  
op de Hoppestraat van huisnummer 28 tot huisnummer 31 geldt:  
het parkeren op de rijbaan is verboden.  
Dit wordt gesignaleerd door:  
- wegmarkeringen overeenkomstig art.75.1.2° van de wegcode

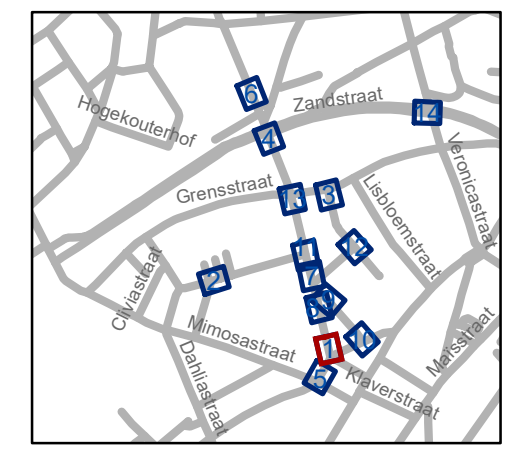
---

(einde reglement)





- ### Legende
-  Bestaande verkeersborden
  -  Geplande verkeersborden
  -  Te verwijderen verkeersborden
  -  Bestaande wegmarkeringen
  -  Geplande wegmarkeringen
  -  Te verwijderen wegmarkeringen

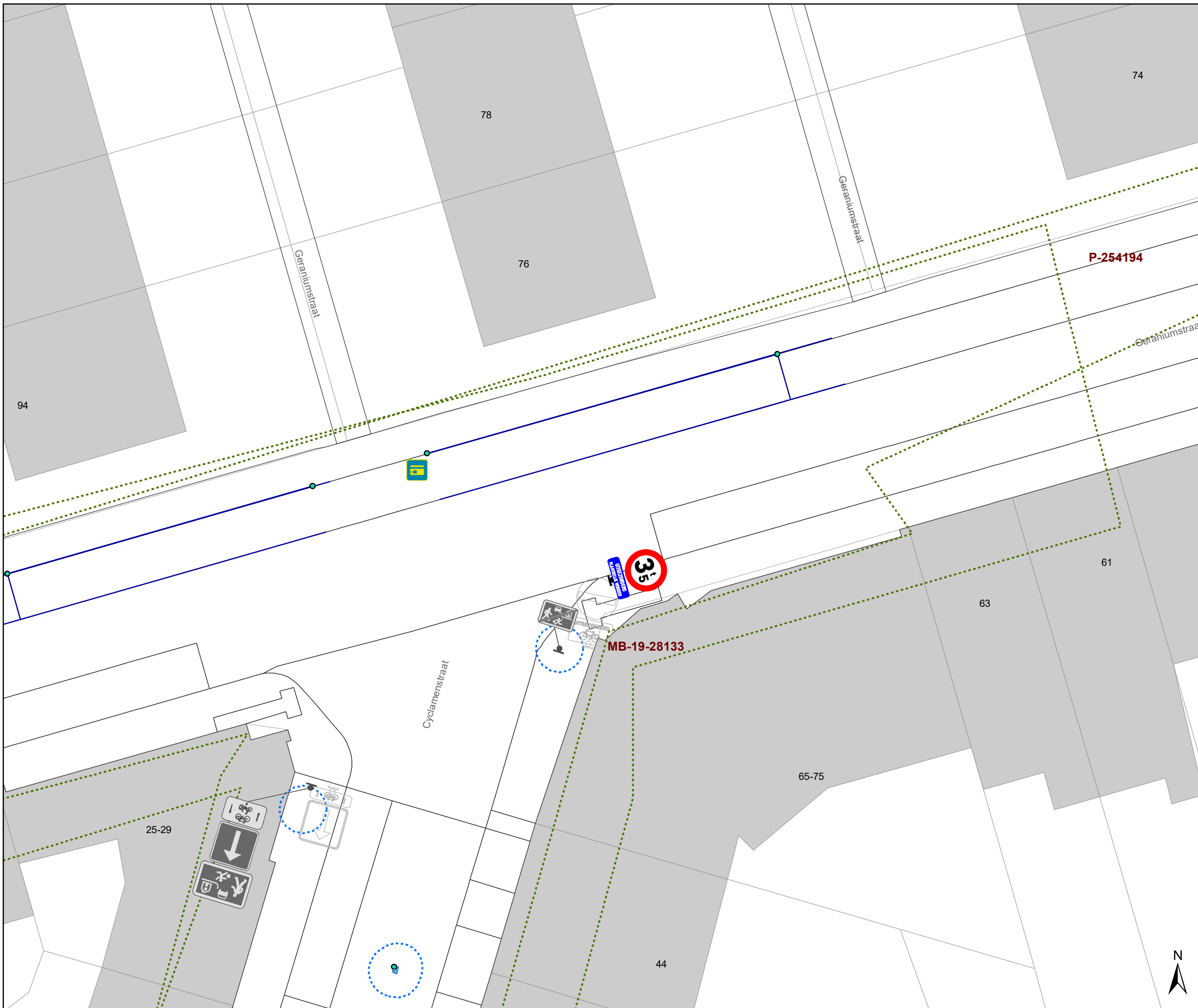


**gent:** Mobiliteitsbedrijf stad Gent  
Verkeerstechnische taken






### Poperingestraat tonnageverbod

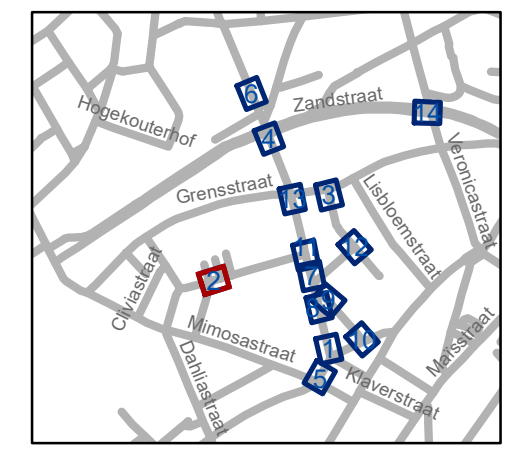
Dossiernummer P-297042

DATUM	SCHAAL	PLAN	P FORMAAT
8/08/2022	1/150	1/14	A3



### Legende

-  Bestaande verkeersborden
-  Geplande verkeersborden
-  Te verwijderen verkeersborden
-  Bestaande wegmarkeringen
-  Geplande wegmarkeringen
-  Te verwijderen wegmarkeringen



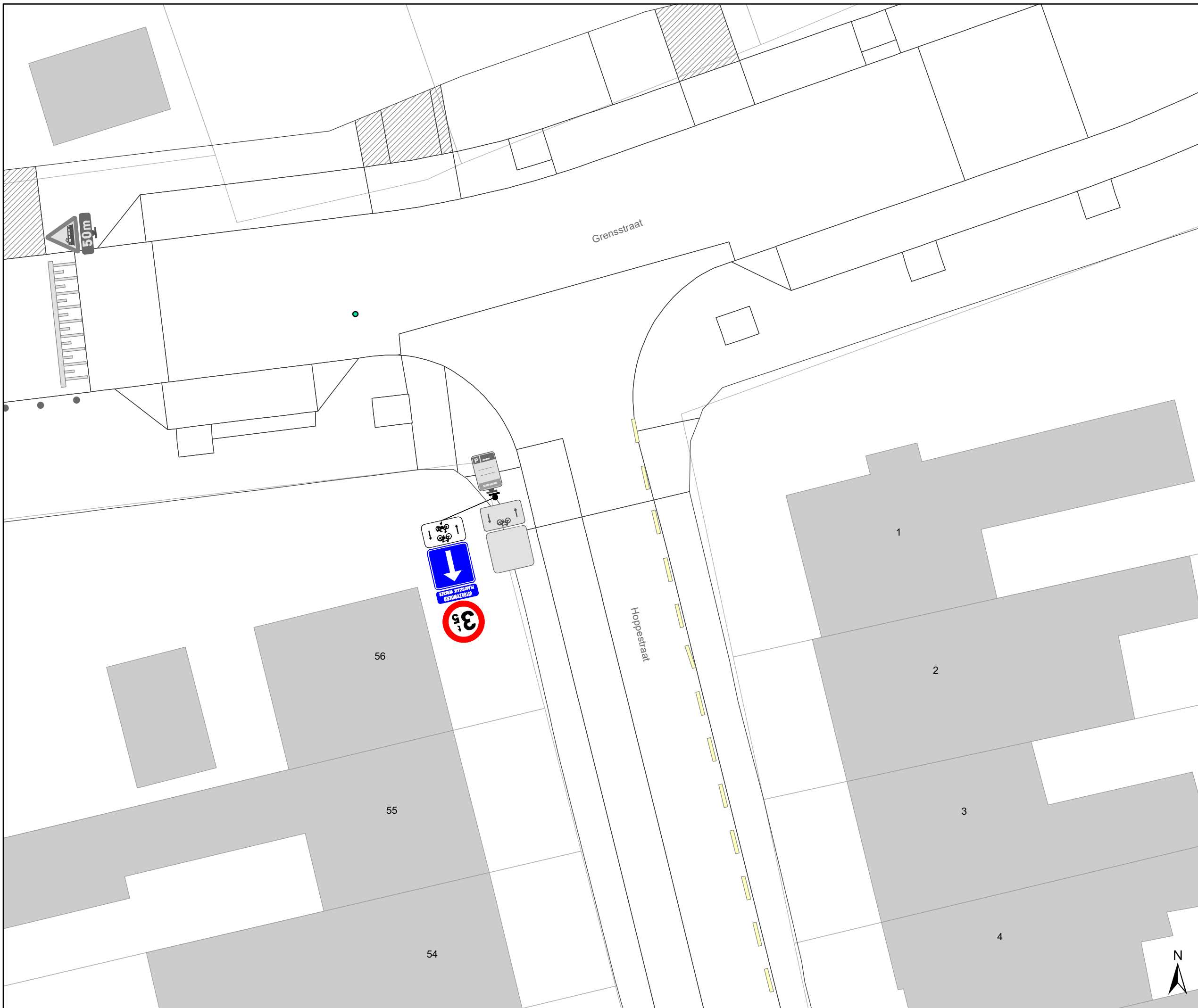
**gent:** Mobiliteitsbedrijf stad Gent  
Verkeerstechnische taken

## Poperingestraat tonnageverbod

Dossiernummer P-297042

DATUM	SCHAAL	PLAN	P.FORMAAT
8/08/2022	1/150	2/14	A3





# Legende

-  Bestaande verkeersborden
-  Geplande verkeersborden
-  Te verwijderen verkeersborden
-  Bestaande wegmarkeringen
-  Geplande wegmarkeringen
-  Te verwijderen wegmarkeringen

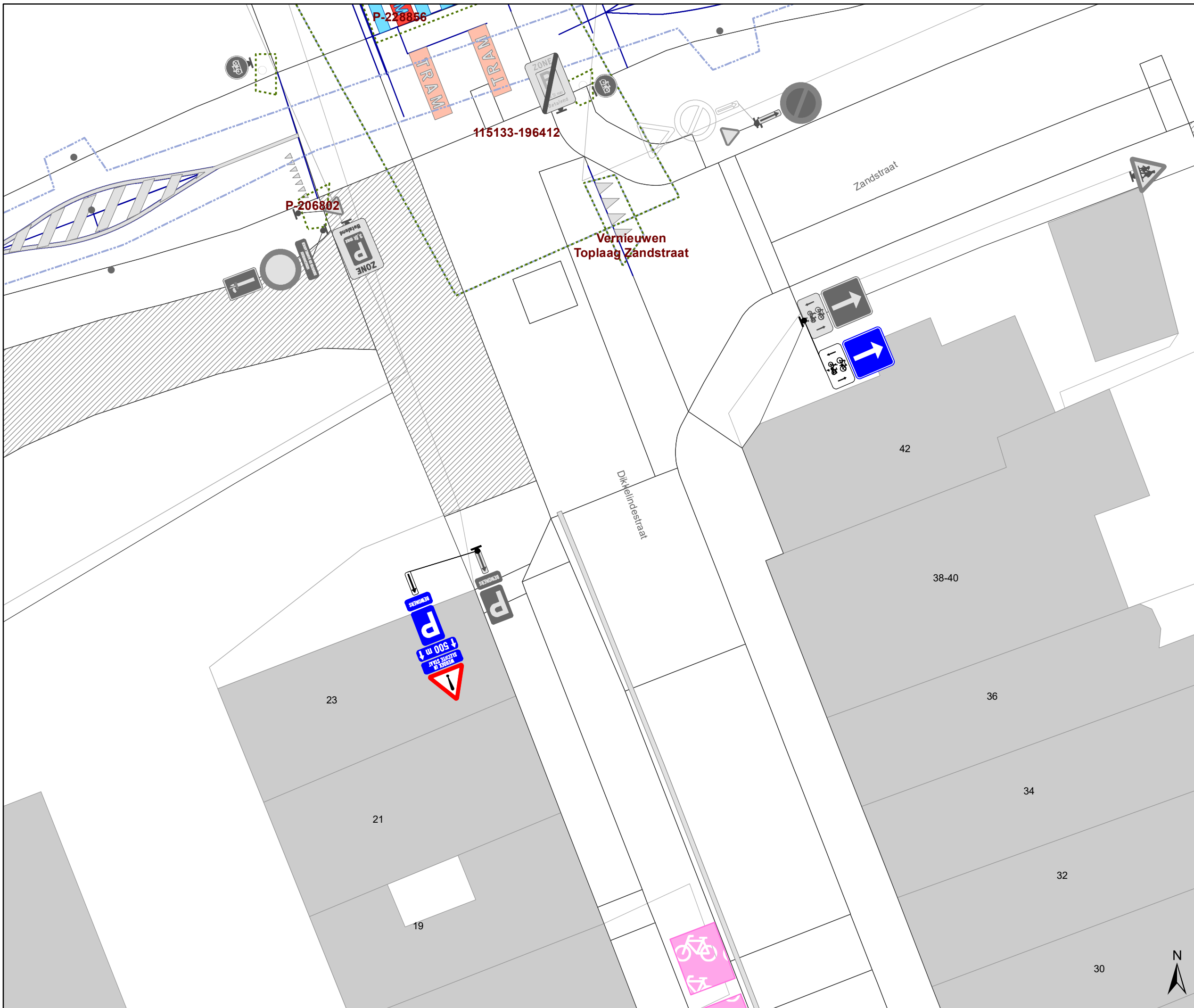


**gent:** Mobiliteitsbedrijf stad Gent  
Verkeerstechnische taken

**Poperingestraat  
tonnageverbod**

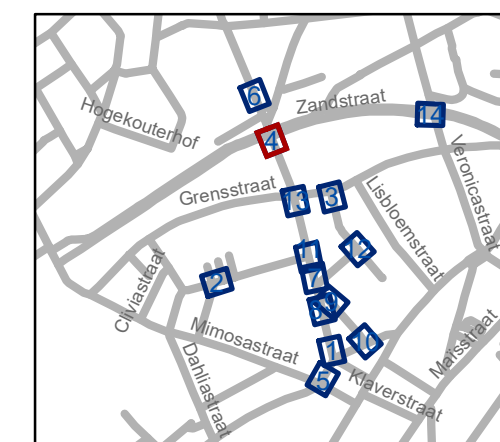
Dossiernummer P-297042

DATUM	SCHAAL	PLAN	P FORMAAT
8/08/2022	1/150	3/14	A3



### Legende

-  Bestaande verkeersborden
-  Geplande verkeersborden
-  Te verwijderen verkeersborden
-  Bestaande wegmarkeringen
-  Geplande wegmarkeringen
-  Te verwijderen wegmarkeringen

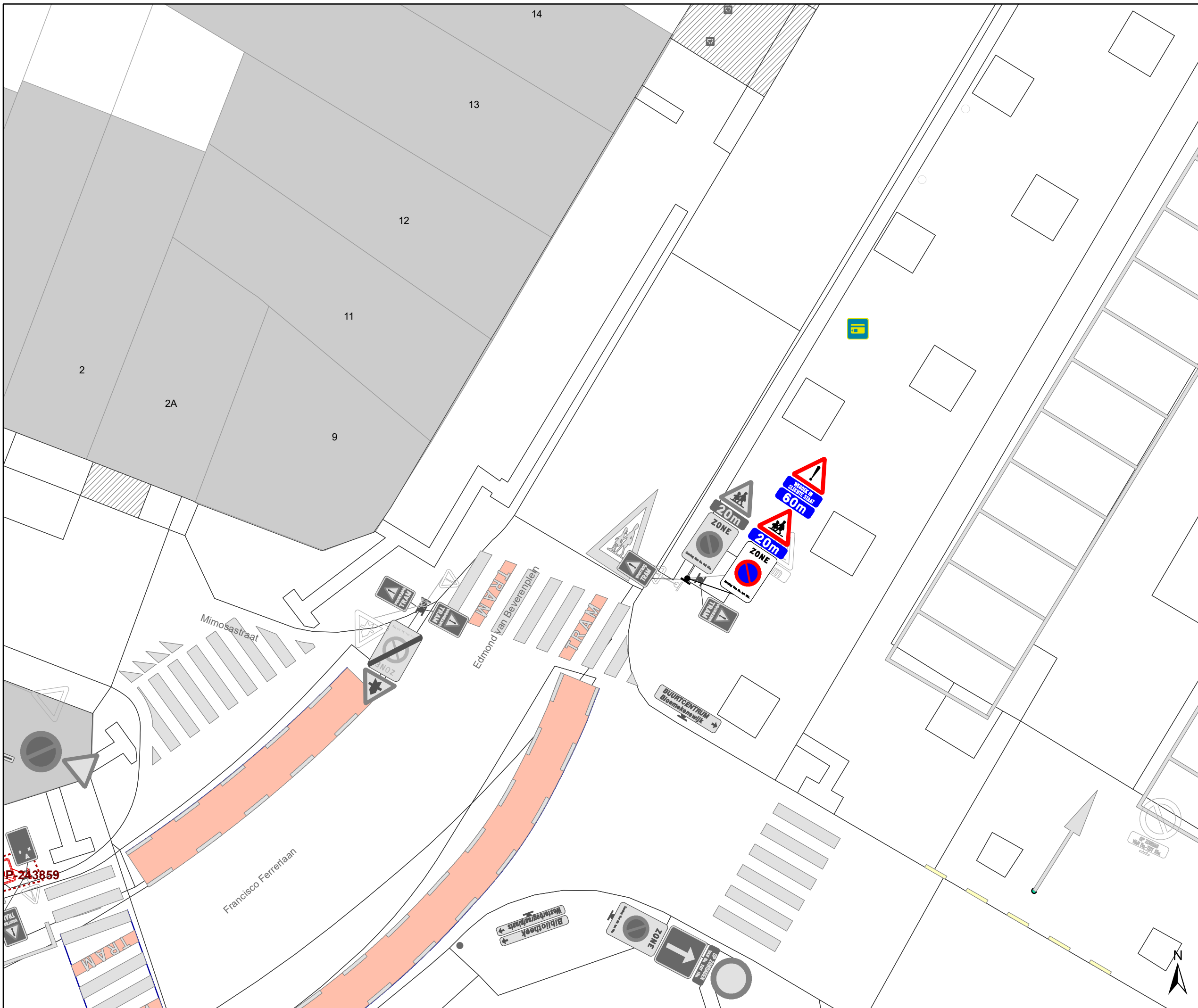


**gent:** Mobiliteitsbedrijf stad Gent  
Verkeerstechnische taken







**Poperingestraat  
tonnageverbod**

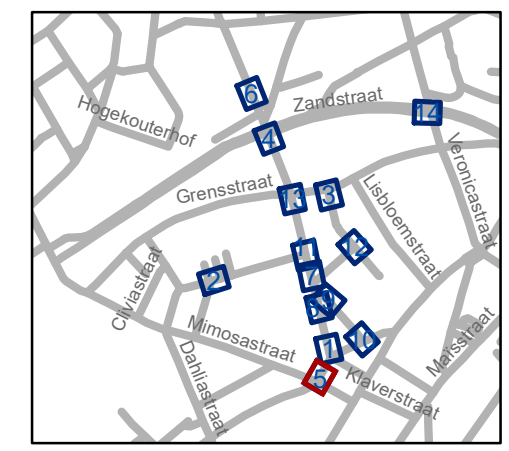
Dossiernummer P-297042

DATUM	SCHAAL	PLAN	P.FORMAAT
8/08/2022	1/150	4/14	A3



### Legende

-  Bestaande verkeersborden
-  Geplande verkeersborden
-  Te verwijderen verkeersborden
-  Bestaande wegmarkeringen
-  Geplande wegmarkeringen
-  Te verwijderen wegmarkeringen

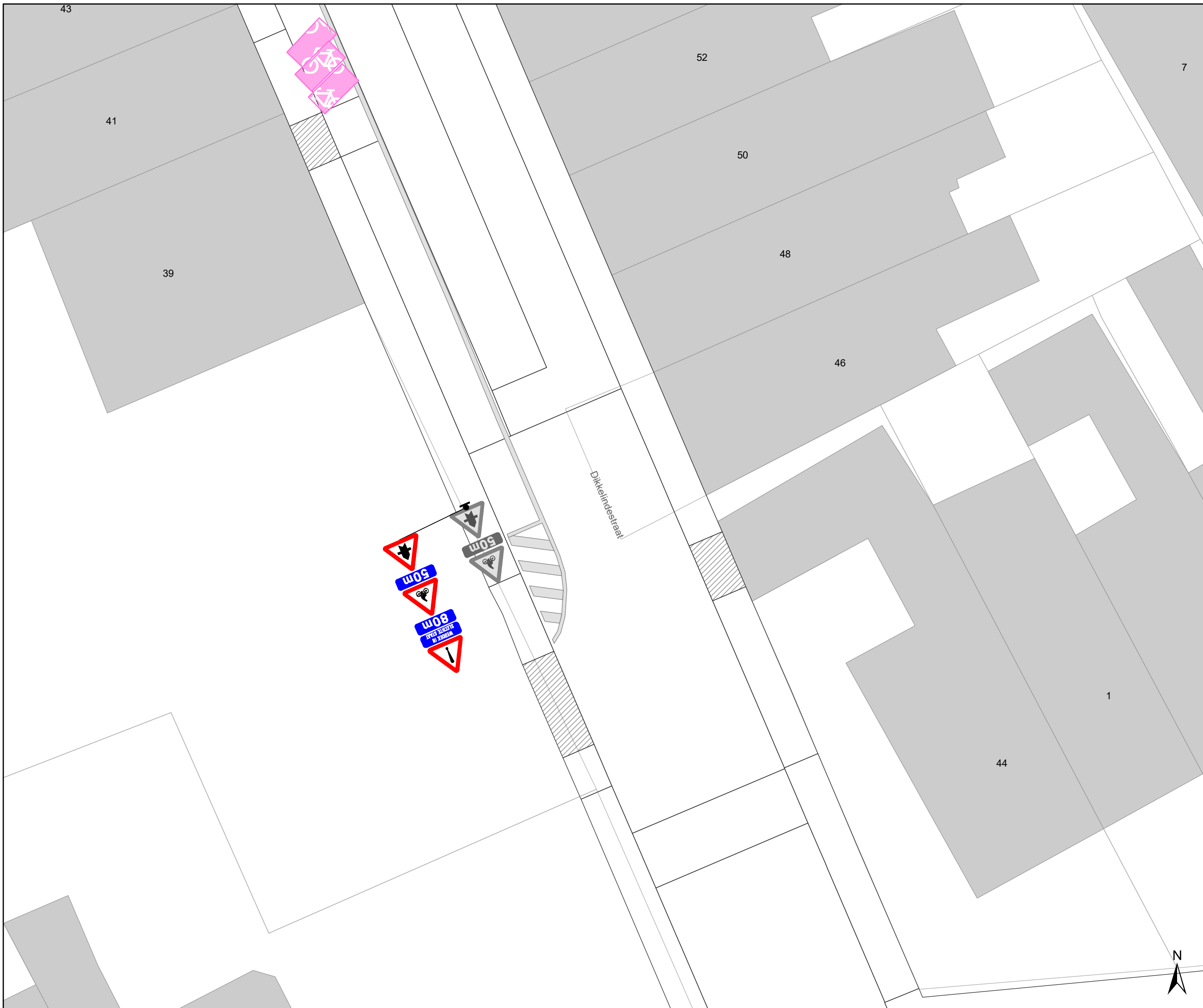


**gent:** Mobiliteitsbedrijf stad Gent  
Verkeerstechnische taken







## Poperingestraat tonnageverbod

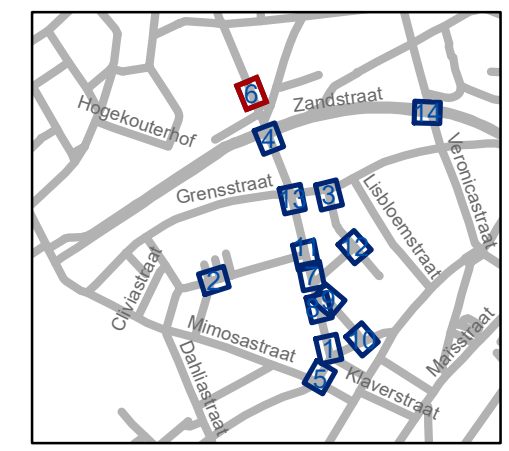
Dossiernummer P-297042

DATUM	SCHAAL	PLAN	P FORMAAT
8/08/2022	1/150	5/14	A3



### Legende

-  Bestaande verkeersborden
-  Geplande verkeersborden
-  Te verwijderen verkeersborden
-  Bestaande wegmarkeringen
-  Geplande wegmarkeringen
-  Te verwijderen wegmarkeringen

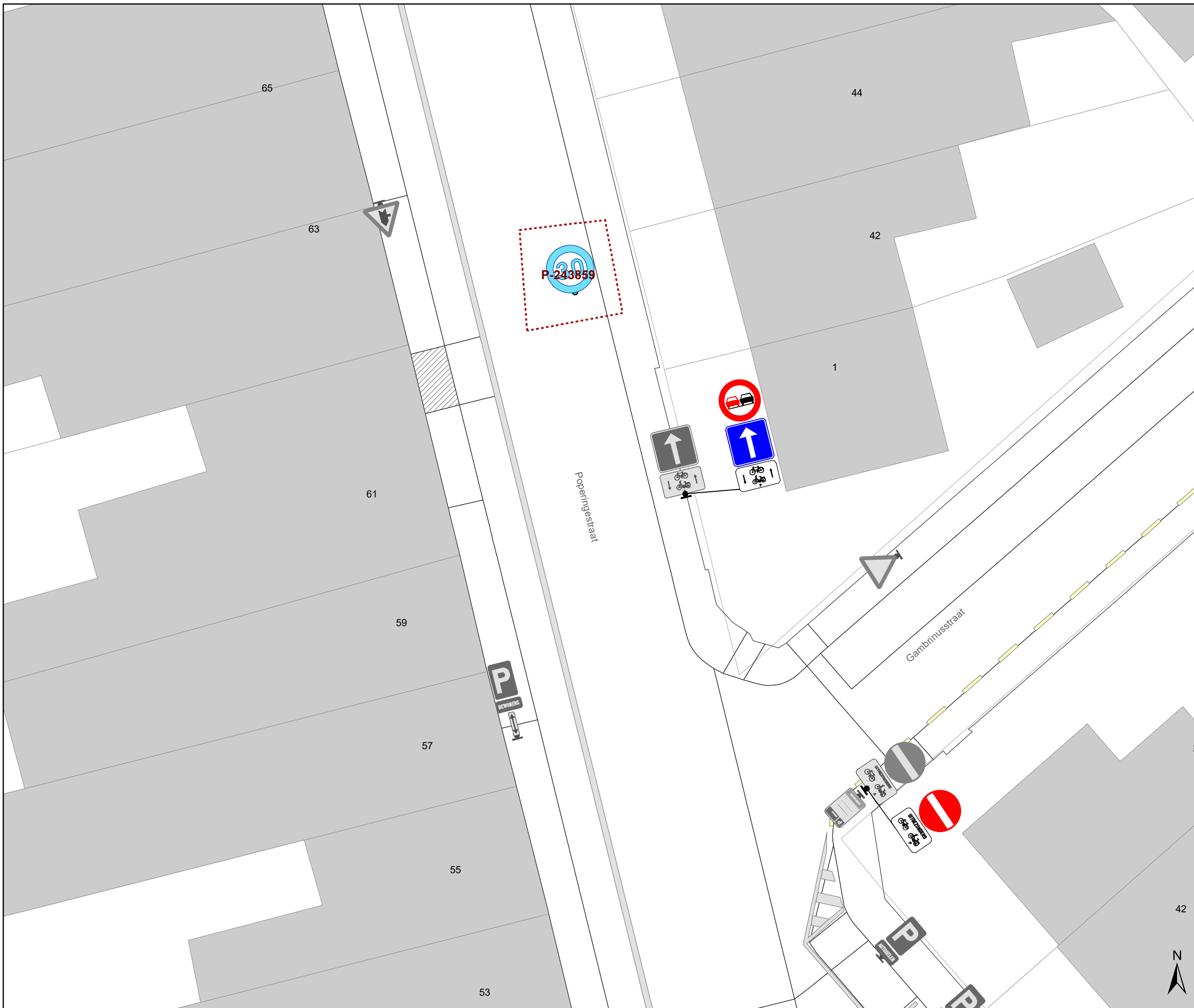


**gent:** Mobiliteitsbedrijf stad Gent  
Verkeerstechnische taken


**Poperingestraat  
tonnageverbod**

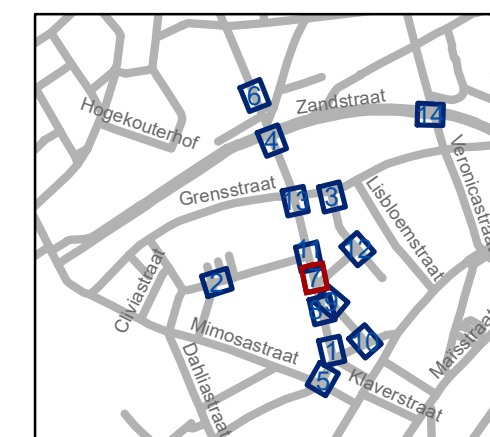
Dossiernummer P-297042

DATUM	SCHAAL	PLAN	P FORMAAT
8/08/2022	1/150	6/14	A3



### Legende

-  Bestaande verkeersborden
-  Geplande verkeersborden
-  Te verwijderen verkeersborden
-  Bestaande wegmarkeringen
-  Geplande wegmarkeringen
-  Te verwijderen wegmarkeringen



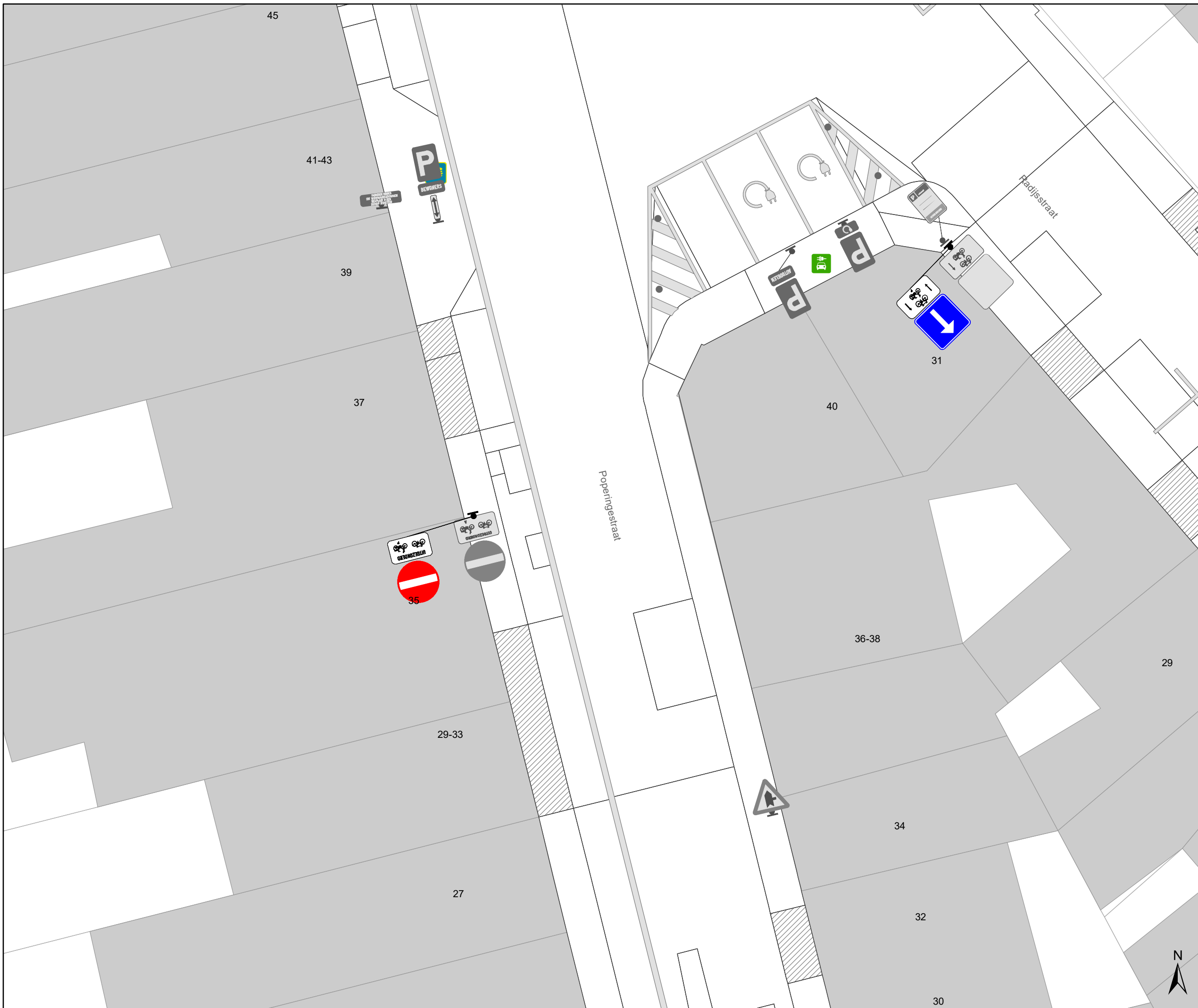
**gent:** Mobiliteitsbedrijf stad Gent  
Verkeerstechnische taken

### Poperingestraat tonnageverbod






Dossiernummer P-297042

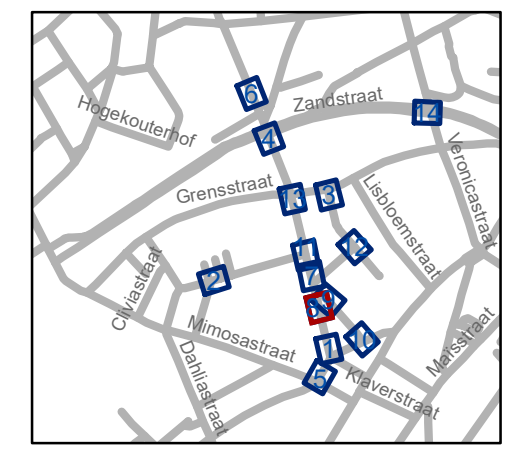
DATUM	SCHAAL	PLAN	P FORMAAT
8/08/2022	1/150	7/14	A3





### Legende

-  Bestaande verkeersborden
-  Geplande verkeersborden
-  Te verwijderen verkeersborden
-  Bestaande wegmarkeringen
-  Geplande wegmarkeringen
-  Te verwijderen wegmarkeringen

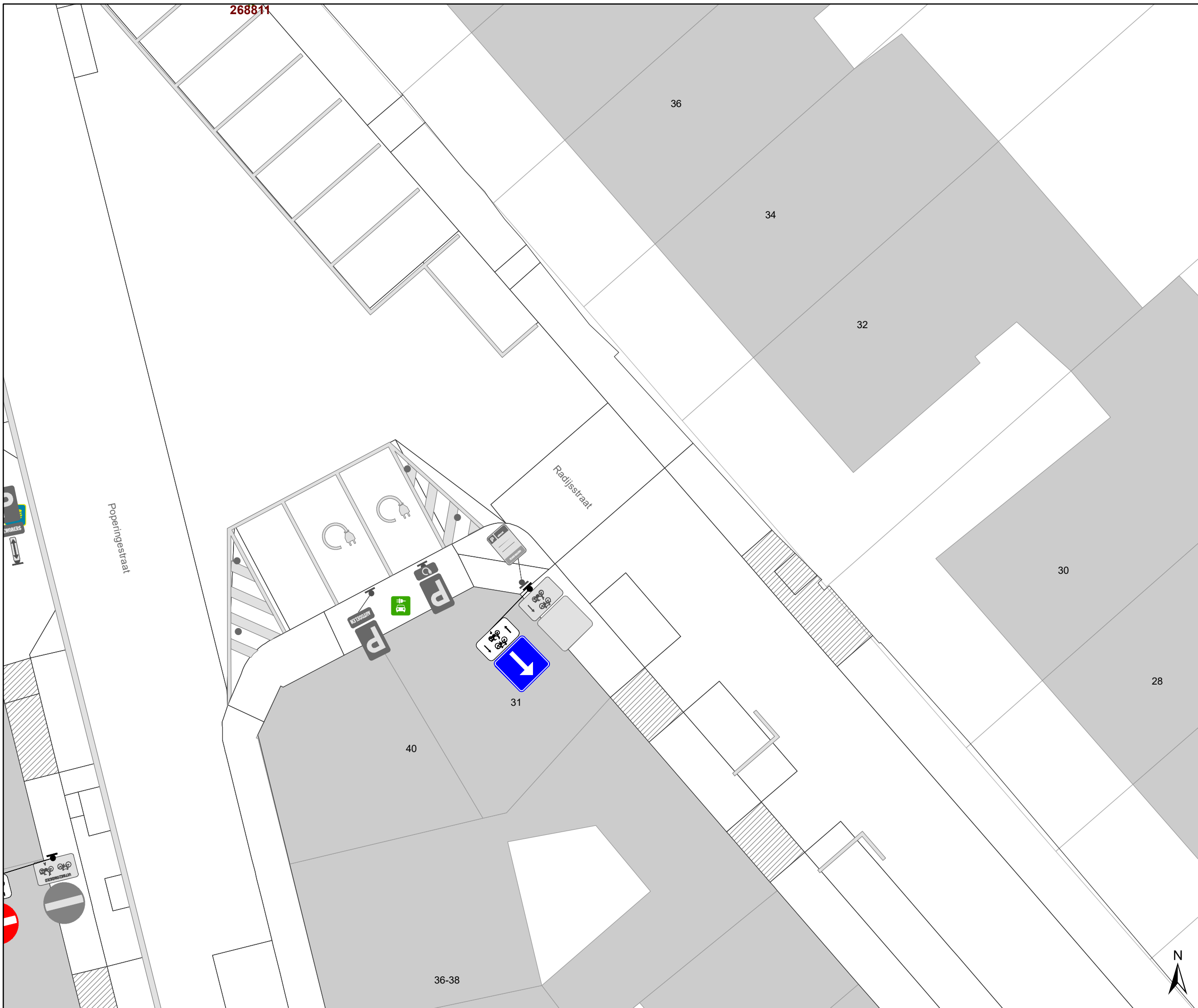


**gent:** Mobiliteitsbedrijf stad Gent  
Verkeerstechnische taken

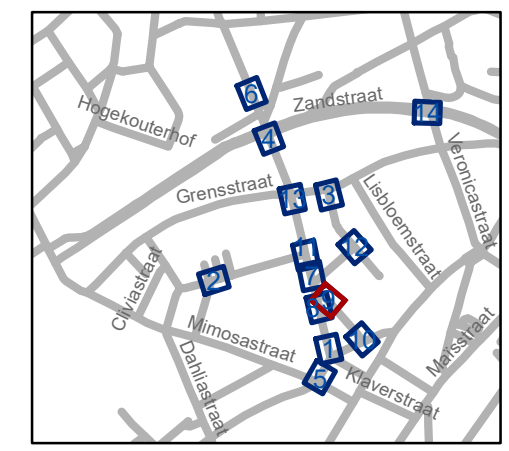
**Poperingestraat  
tonnageverbod**

Dossiernummer P-297042

DATUM	SCHAAL	PLAN	P FORMAAT
8/08/2022	1/150	8/14	A3



- ### Legende
-  Bestaande verkeersborden
  -  Geplande verkeersborden
  -  Te verwijderen verkeersborden
  -  Bestaande wegmarkeringen
  -  Geplande wegmarkeringen
  -  Te verwijderen wegmarkeringen



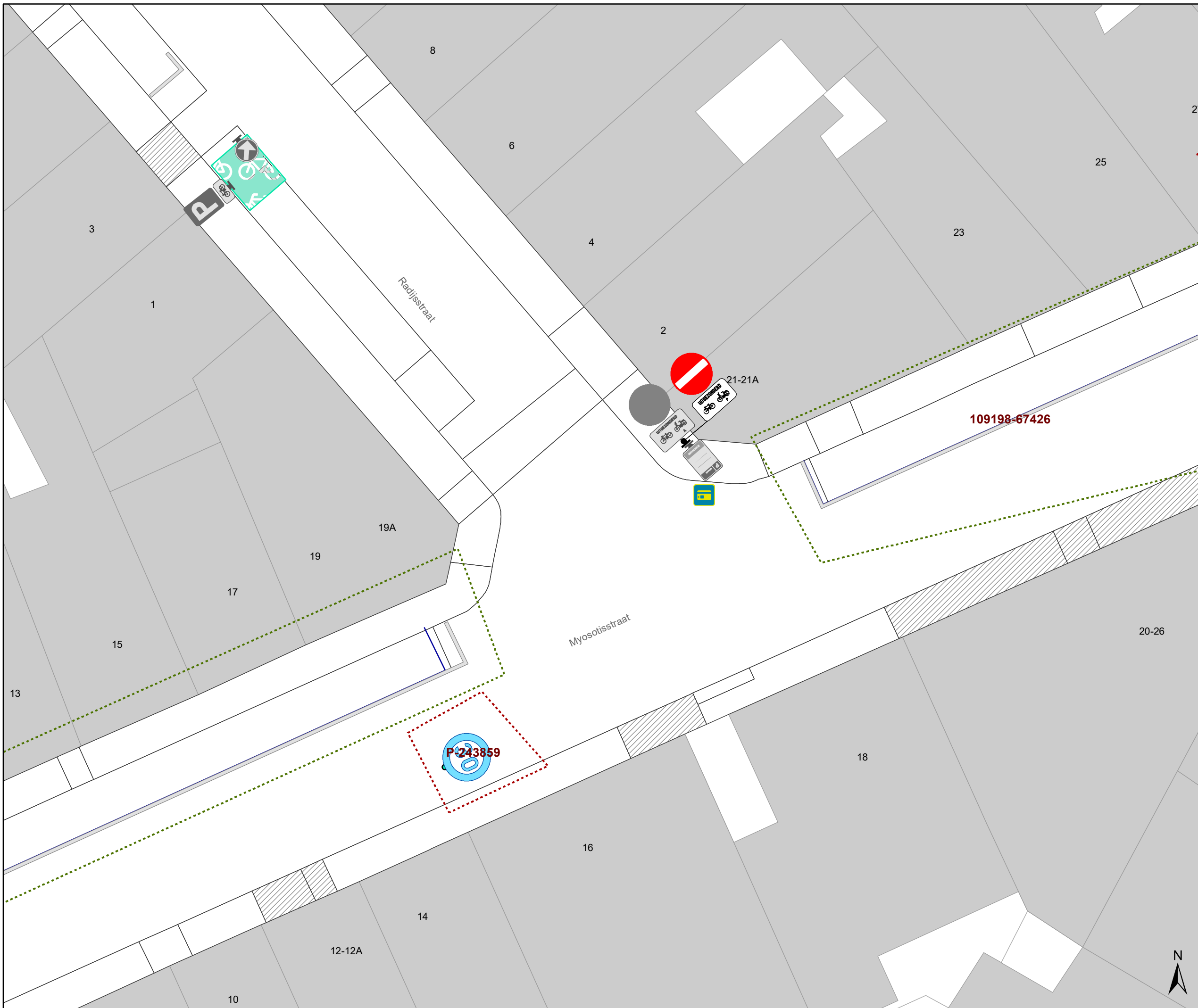
**gent:** Mobiliteitsbedrijf stad Gent  
Verkeerstechnische taken

## Poperingestraat tonnageverbod




Dossiernummer P-297042

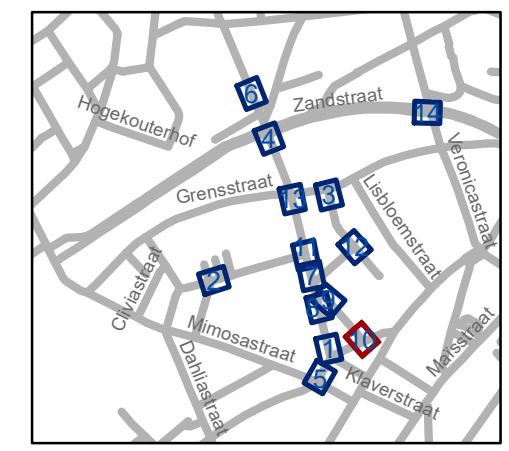
DATUM	SCHAAL	PLAN	P FORMAAT
8/08/2022	1/150	9/14	A3





### Legende

-  Bestaande verkeersborden
-  Geplande verkeersborden
-  Te verwijderen verkeersborden
-  Bestaande wegmarkeringen
-  Geplande wegmarkeringen
-  Te verwijderen wegmarkeringen



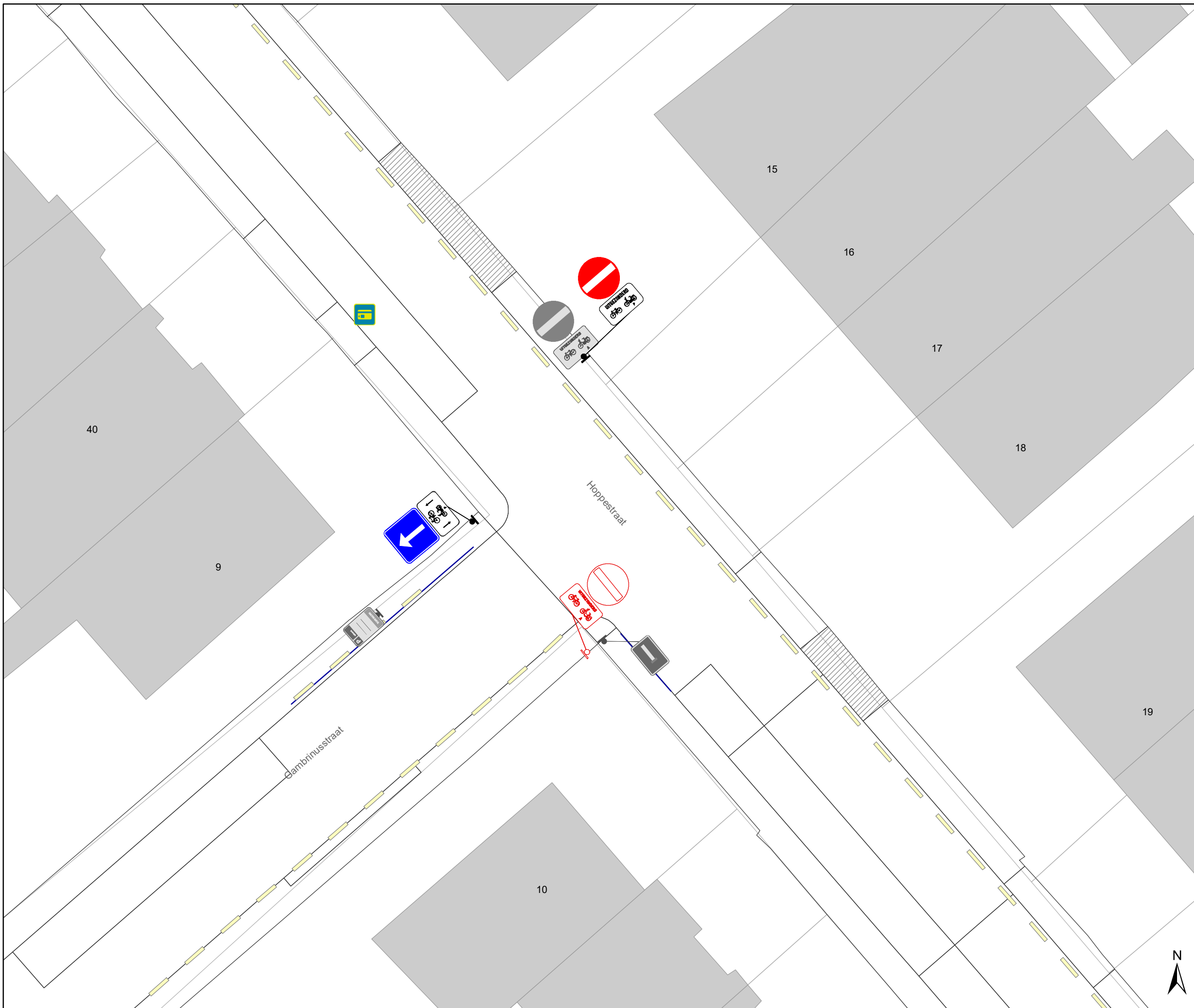
**gent:** Mobiliteitsbedrijf stad Gent  
Verkeerstechnische taken

**Poperingestraat  
tonnageverbod**



Dossiernummer P-297042

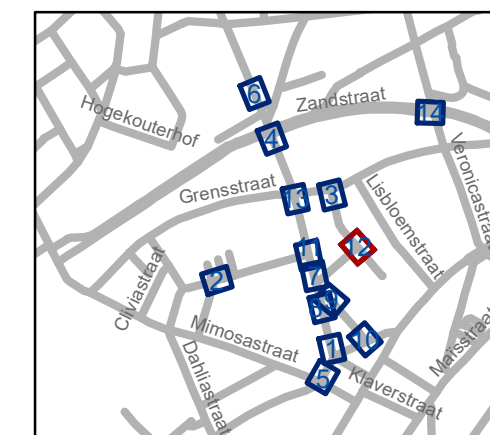
DATUM	SCHAAL	PLAN	P FORMAAT
8/08/2022	1/150	10/14	A3





# Legende

-  Bestaande verkeersborden
-  Geplande verkeersborden
-  Te verwijderen verkeersborden
-  Bestaande wegmarkeringen
-  Geplande wegmarkeringen
-  Te verwijderen wegmarkeringen



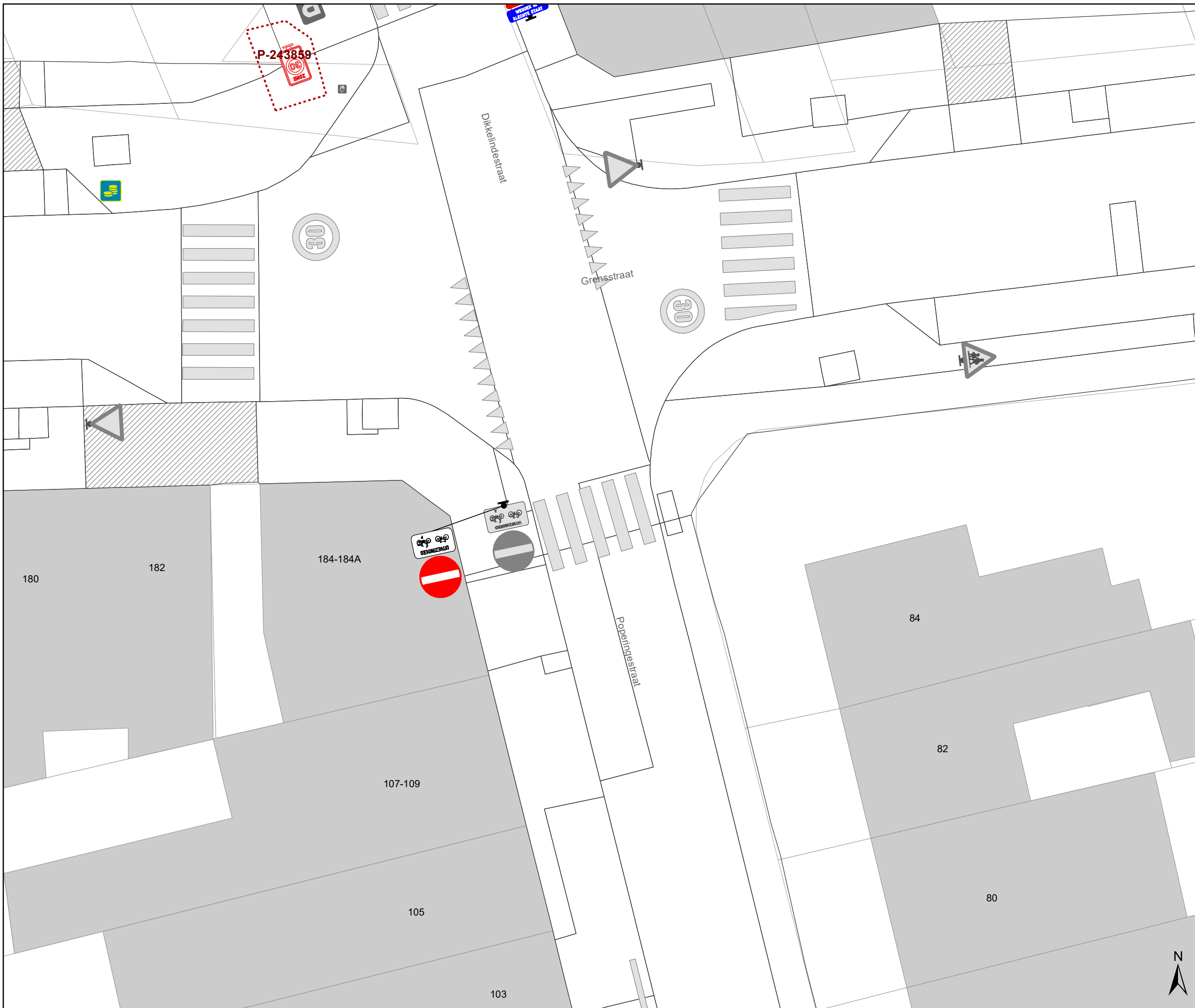
**gent:** Mobiliteitsbedrijf stad Gent  
Verkeerstechnische taken

## Poperingestraat tonnageverbod


Dossiernummer P-297042

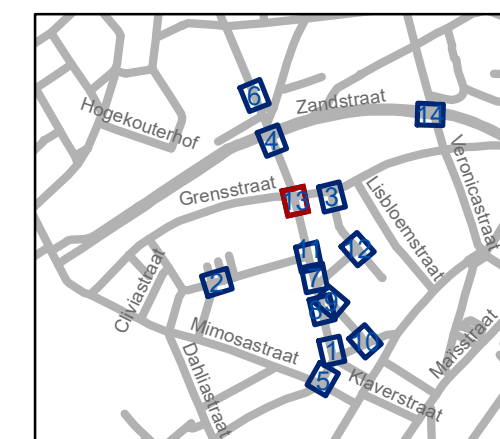
DATUM	SCHAAL	PLAN	P FORMAAT
8/08/2022	1/150	12/14	A3





# Legende

-  Bestaande verkeersborden
-  Geplande verkeersborden
-  Te verwijderen verkeersborden
-  Bestaande wegmarkeringen
-  Geplande wegmarkeringen
-  Te verwijderen wegmarkeringen



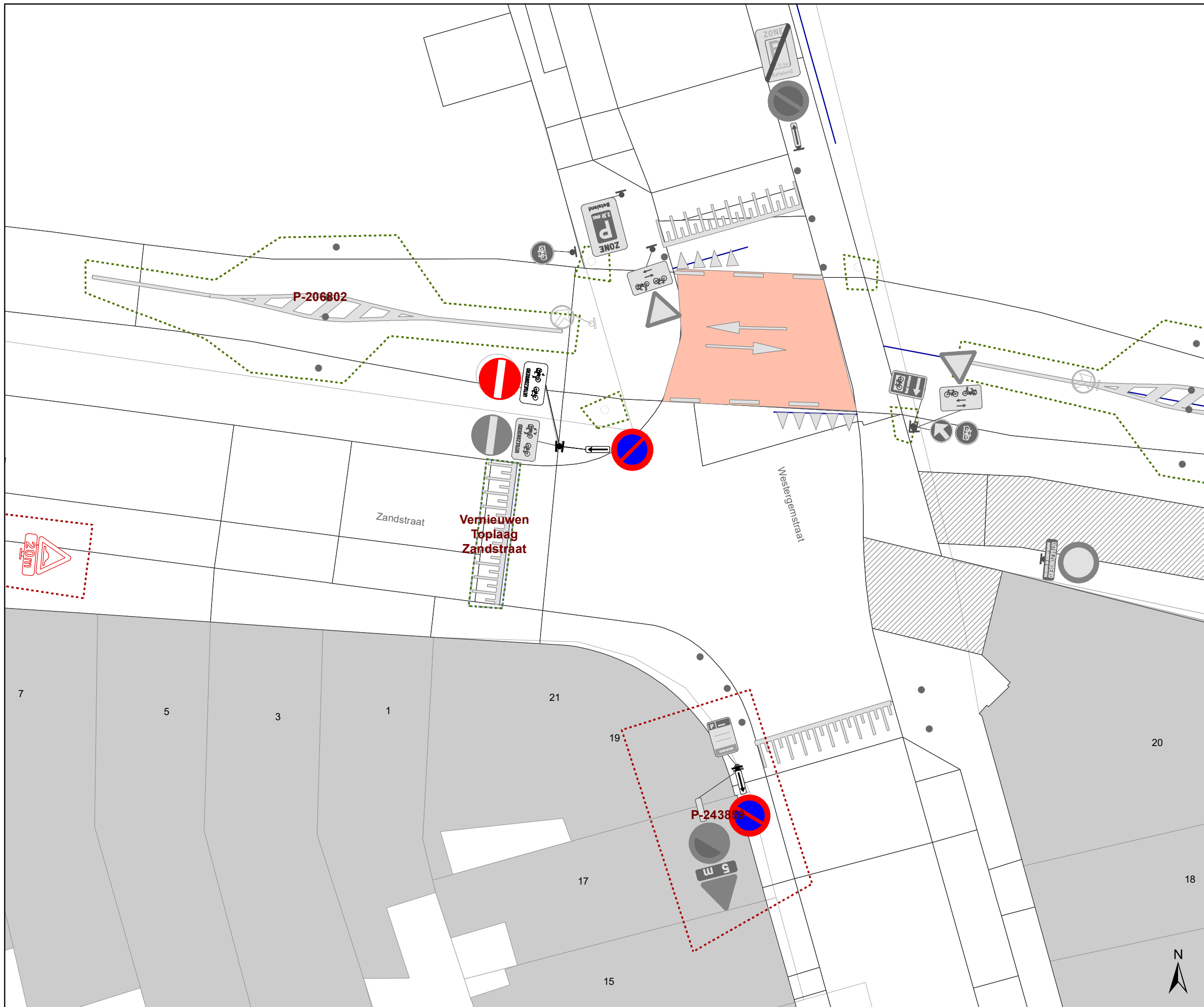
**gent:** Mobiliteitsbedrijf stad Gent  
Verkeerstechnische taken

## Poperingestraat tonnageverbod







Dossiernummer P-297042

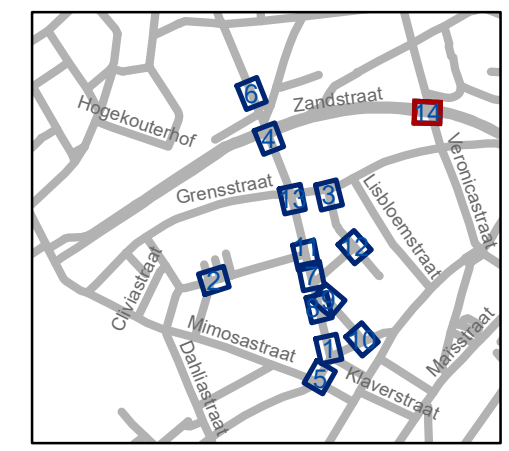
DATUM	SCHAAL	PLAN	P.FORMAAT
8/08/2022	1/150	13/14	A3





### Legende

-  Bestaande verkeersborden
-  Geplande verkeersborden
-  Te verwijderen verkeersborden
-  Bestaande wegmarkeringen
-  Geplande wegmarkeringen
-  Te verwijderen wegmarkeringen



**gent:** Mobiliteitsbedrijf stad Gent  
Verkeerstechnische taken

**Poperingestraat  
tonnageverbod**

Dossiernummer P-297042

DATUM	SCHAAL	PLAN	P.FORMAAT
8/08/2022	1/150	14/14	A3