



2025_CBS_00565 Nieuw aanvullend reglement van de politie op het wegverkeer - gemeenteweg - Texasstraat - nieuwe verkeersmaatregel(en) - Vaststelling

Beslissing: Goedgekeurd in besloten vergadering van 23 januari 2025

Zijn aanwezig bij de beslissing van dit punt:

Mathias De Clercq, aangewezen burgemeester-voorzitter
Hafsa El-Bazioui, schepenen; Astrid De Bruycker, schepenen; Sofie Bracke, schepenen; Evita Willaert, schepenen; Joris Vandenbroucke, schepenen; Bram Van Braeckvelt, schepenen; Burak Nalli, schepenen; Filip Watteeuw, schepenen; Christophe Peeters, schepenen
Mieke Hullebroeck, algemeen directeur; Liesbet Vertriest, adjunct-algemeendirecteur

Bevoegd: Joris Vandenbroucke

Betrokken: Mathias De Clercq

Juridisch kader

De volgende bepalingen zijn van toepassing inzake de bevoegdheid:

- De Nieuwe Gemeentewet 24 juni 1988, artikel 119;
- Het Decreet van 16 mei 2008 betreffende de aanvullende reglementen op het wegverkeer en de plaatsing en bekostiging van verkeerstekens, artikel 5, § 1, 2e lid;
- Het Decreet over het lokaal bestuur van 22 december 2017, artikel 41, 2°;
- Het gemeenteraadsbesluit van 15 december 2015, houdende de delegatie van de vaststellingsbevoegdheid inzake gemeentelijke aanvullende reglementen op het wegverkeer.

De beslissing wordt genomen op grond van:

- Wet betreffende de politie over het wegverkeer, gecoördineerd bij Koninklijk Besluit van 16 maart 1968;
- Decreet van 16 mei 2008 betreffende de aanvullende reglementen op het wegverkeer en de plaatsing en bekostiging van de verkeerstekens;
- Koninklijk Besluit van 1 december 1975 houdende algemeen reglement op de politie van het wegverkeer en van het gebruik van de openbare weg;
- Ministerieel Besluit van 11 oktober 1976 waarbij de minimumafmetingen en de bijzondere plaatsingsvoorwaarden van de verkeerstekens worden bepaald;
- Uitvoeringsbesluit van 23 januari 2009 betreffende de aanvullende reglementen op het wegverkeer en de plaatsing en bekostiging van de verkeerstekens;
- Omzendbrief MOB/2009/1 van 3 april 2009;

- Het reglement houdende de voorwaarden tot het toekennen van parkeerplaatsen voor personen met een handicap, goedgekeurd in de gemeenteraad van 25 april 2016.

Motivering

- De nieuwe maatregelen die bij dit besluit getroffen worden, kaderen binnen de aanleg van een nieuwe verkaveling en omvatten beperkt éénrichtingsverkeer en een parkeerplaats voor personen met een handicap.

Bijgevoegde bijlage(n):

- Aanvullend Reglement Texasstraat Dossier P-523569.pdf (deel van de beslissing)
- Signalisatieplan Cluster A Voortmanstraat Dossier P-523569 (deel van de beslissing)

Beslissing

Beslist het volgende:

Artikel 1:

Stelt vast het bijgevoegd aanvullend reglement van de politie op het wegverkeer en het signalisatieplan betreffende de gemeenteweg Texasstraat.

2025_CBS_00565 - Nieuw aanvullend reglement van de politie op het wegverkeer - gemeenteweg - Texasstraat - nieuwe verkeersmaatregel(en)

Aanvullend reglement van de politie op het wegverkeer - gemeenteweg – Texasstraat

Vastgesteld in het College van Burgemeester en Schepenen van 23 januari 2025

Bekendgemaakt op 24 januari 2025

Geldig vanaf 29 januari 2025

Referentienummer 2025_CBS_00565

Reglement

Artikel 1.

Op de Texasstraat vanaf het kruispunt met de Vogelenzang tot het kruispunt met het Michel Thieryhof in de richting van het Michel Thieryhof geldt verboden rijrichting voor iedere bestuurder; de maatregel geldt niet voor fietsers en bestuurders van speed pedelecs. In de tegenovergestelde richting geldt toegelaten rijrichting op de openbare weg met eenrichtingsverkeer; fietsers en bestuurders van speed pedelecs mogen in de twee richtingen rijden.

Dit wordt aangeduid door verkeerstekens:

C1

M11

F19

M17

Artikel 2.

Op de Texasstraat ter hoogte van huisnummer 3 geldt het parkeren is toegelaten; het parkeren is voorbehouden voor voertuigen die gebruikt worden door personen met een handicap .

Dit wordt aangeduid door verkeerstekens:

E9a

GVIIId

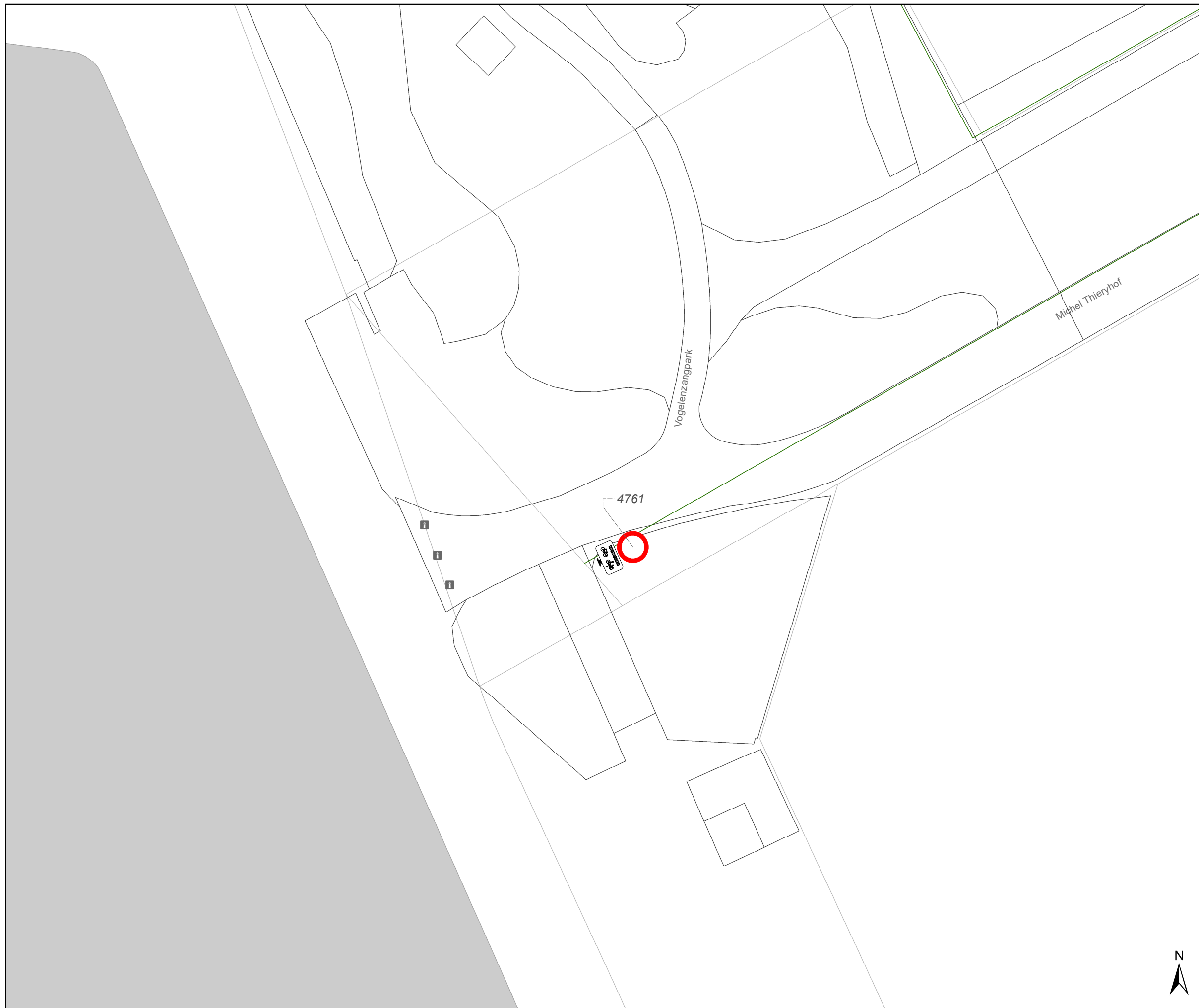
Artikel 3.

Op Texasstraat, vanaf huisnummer 1 tot aan het kruispunt met het Michel Thieryhof geldt voertuigen moeten parkeren binnen de afgebakende plaatsen.

Dit wordt aangeduid door verkeerstekens:

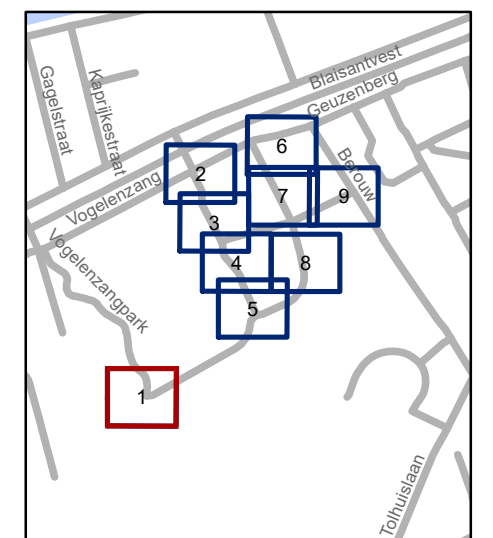
WM77.5

(einde reglement)



Legende

- Bestaande verkeersborden
- Geplande verkeersborden
- Te verwijderen verkeersborden
- Bestaande wegmarkeringen
- Geplande wegmarkeringen
- Te verwijderen wegmarkeringen
- Gepland paaltje
- Ontwerp heraanleg



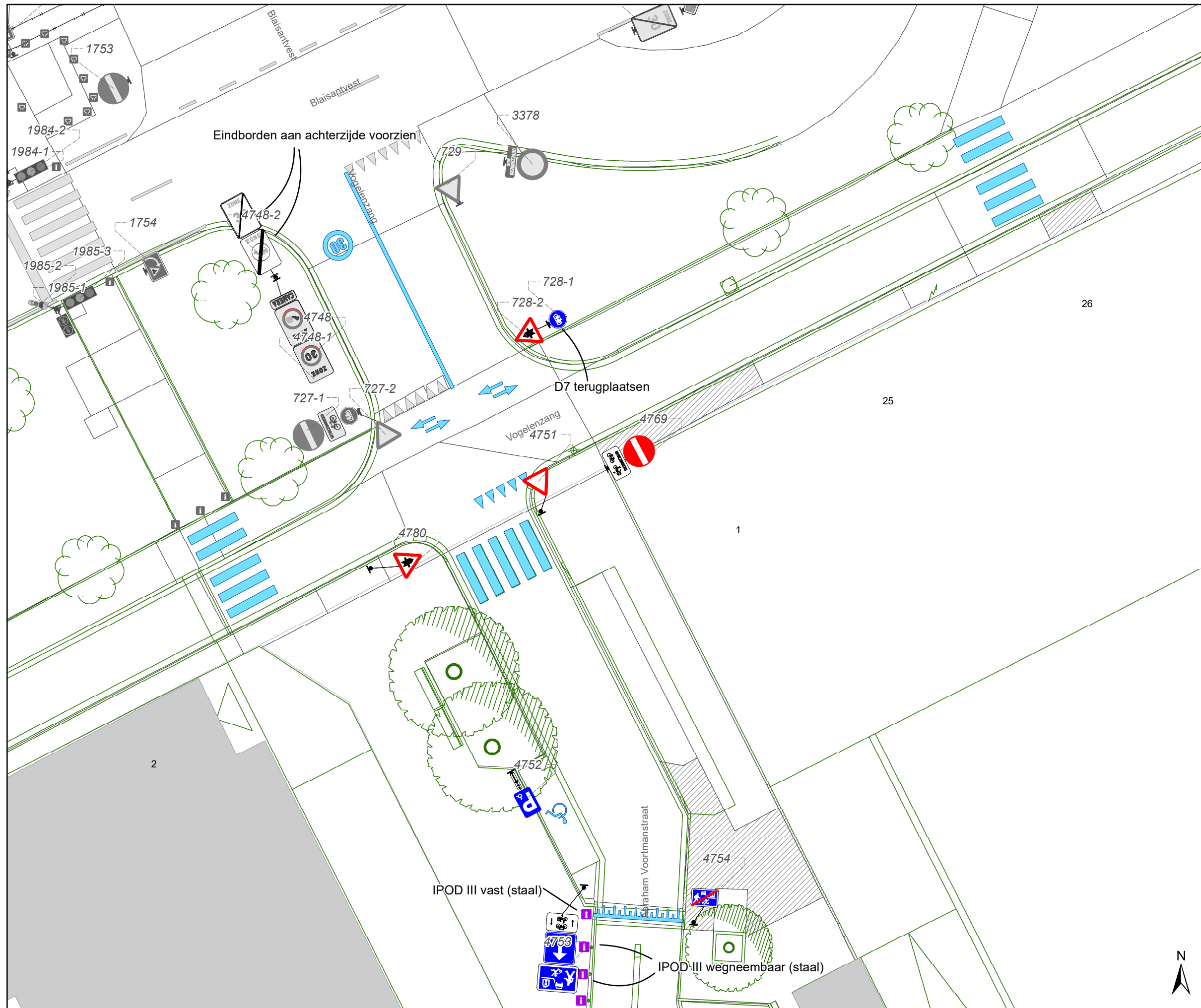
gent: Mobiliteitsbedrijf stad Gent
Verkeerstechnische taken

Abraham Voortmanstraat
Def. signalisatieplan verkaveling

Dossiernummer P-523569

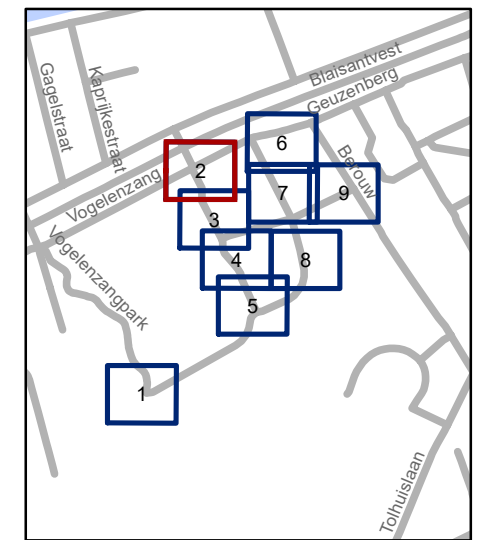
DATUM	SCHAAL	PLAN	P FORMAAT
4/12/2024	1/200	1/9	A3





Legende

- Bestaande verkeersborden
- Geplande verkeersborden
- Te verwijderen verkeersborden
- Bestaande wegmarkeringen
- Geplande wegmarkeringen
- Te verwijderen wegmarkeringen
- Gepland paaltje
- Ontwerp heraanleg

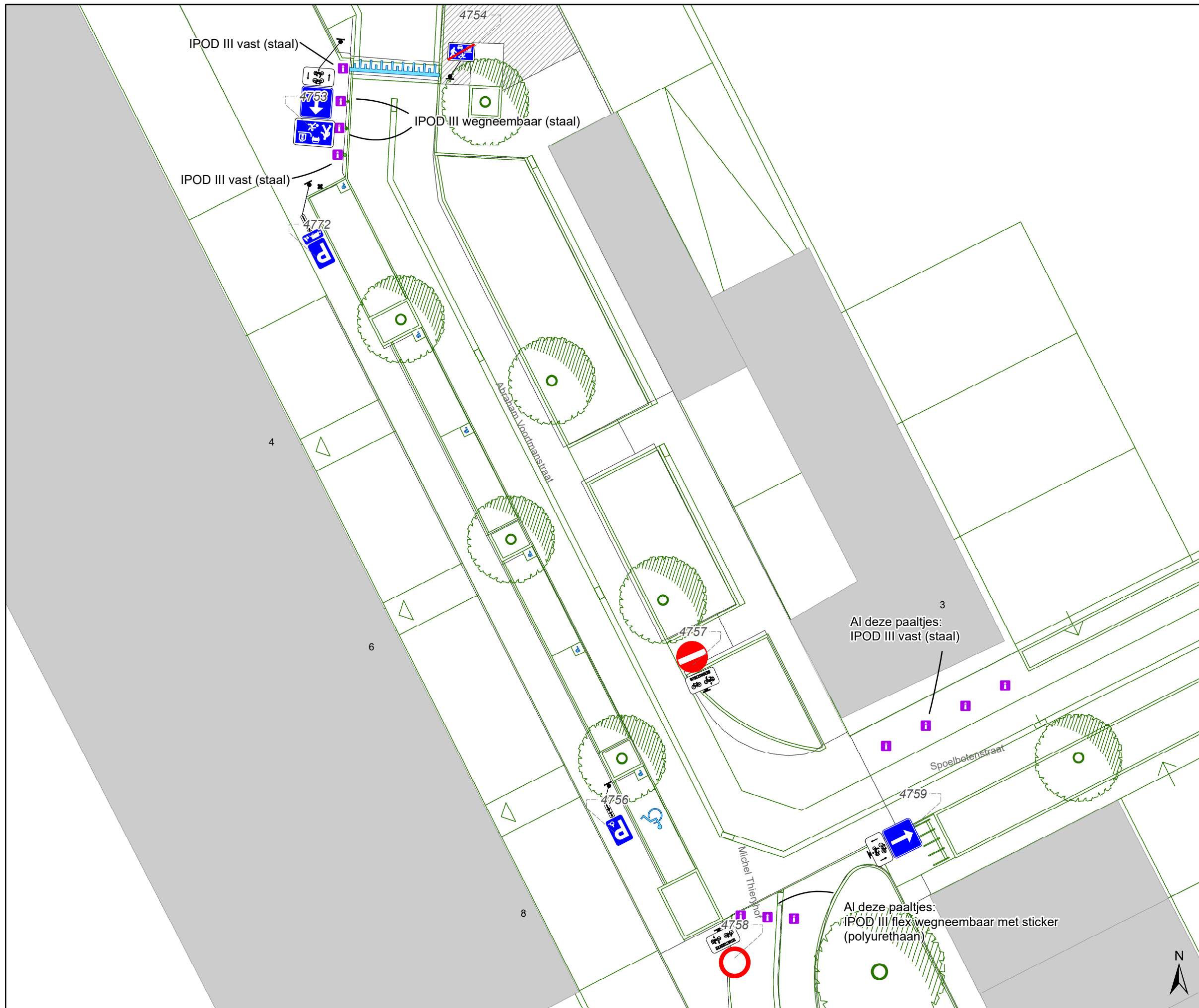


gent: Mobiliteitsbedrijf stad Gent
Verkeerstechnische taken

Abraham Voortmanstraat
Def. signalisatieplan verkaveling

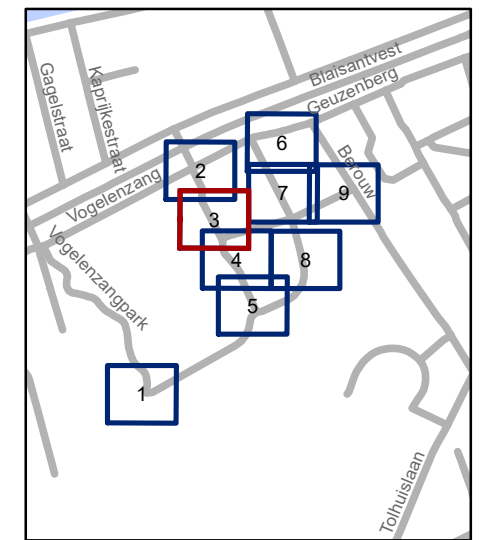
Dossiernummer P-523569

DATUM	SCHAAL	PLAN	P FORMAAT
4/12/2024	1/200	2/9	A3



Legende

- Bestaande verkeersborden
- Geplande verkeersborden
- Te verwijderen verkeersborden
- Bestaande wegmarkeringen
- Geplande wegmarkeringen
- Te verwijderen wegmarkeringen
- Gepland paaltje
- Ontwerp heraanleg

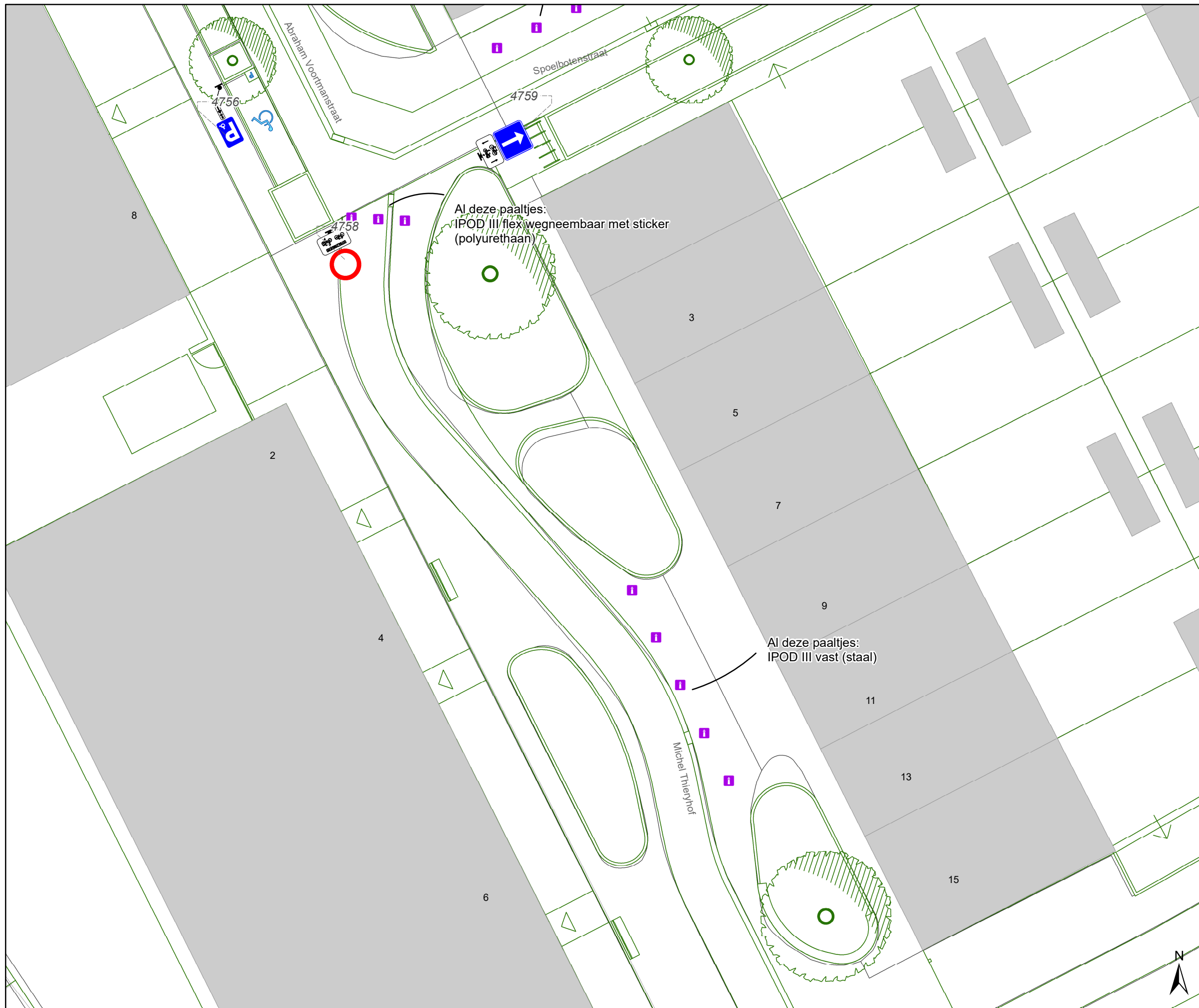


gent: Mobiliteitsbedrijf stad Gent
Verkeerstechnische taken

Abraham Voortmanstraat
Def. signalisatieplan verkaveling

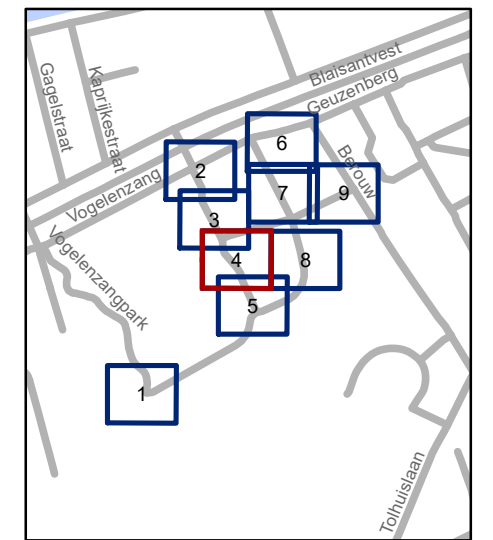
Dossiernummer P-523569

DATUM	SCHAAL	PLAN	P FORMAAT
4/12/2024	1/200	3/9	A3



Legende

- Bestaande verkeersborden
- Geplande verkeersborden
- Te verwijderen verkeersborden
- Bestaande wegmarkeringen
- Geplande wegmarkeringen
- Te verwijderen wegmarkeringen
- Gepland paaltje
- Ontwerp heraanleg

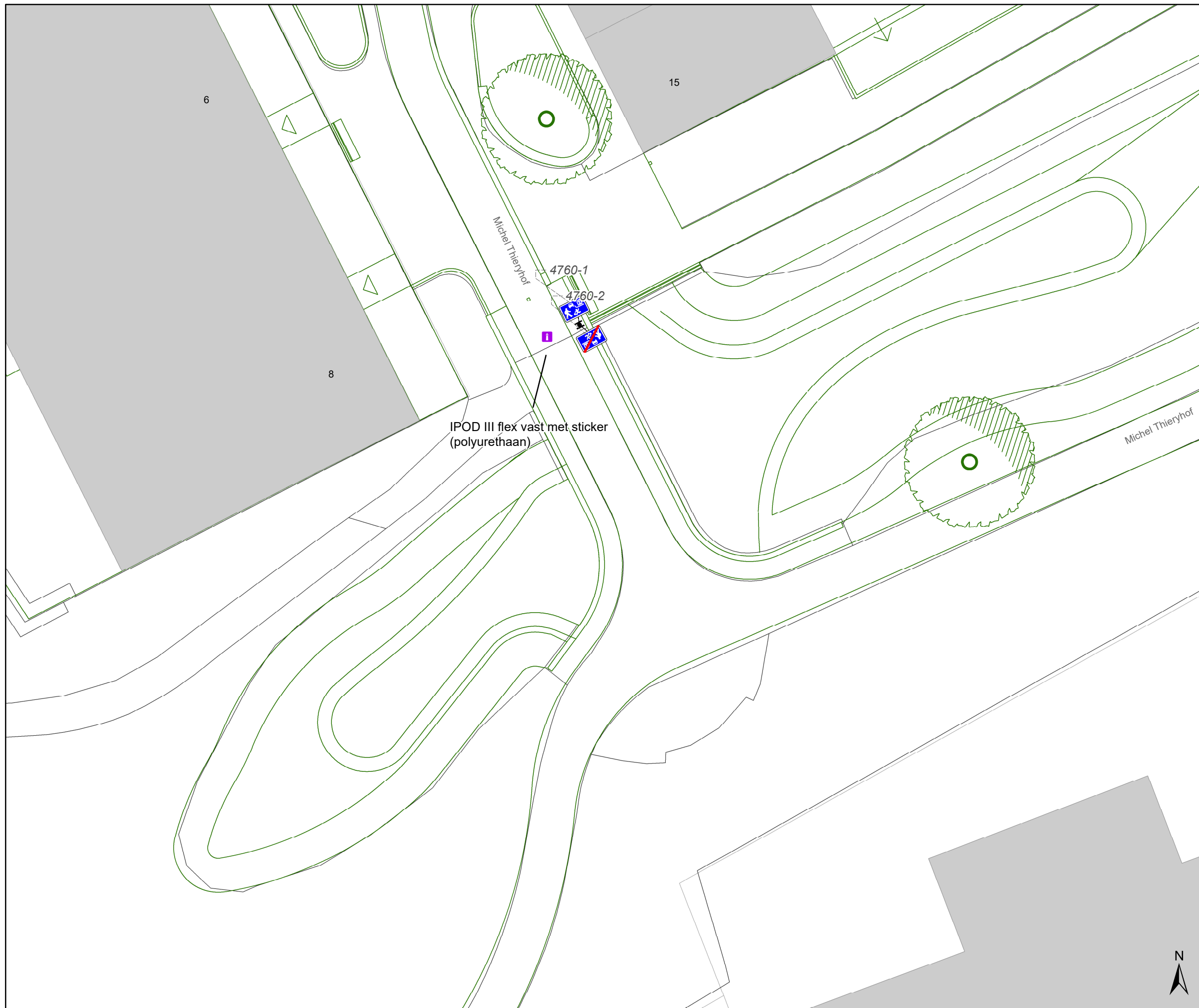


gent: Mobiliteitsbedrijf stad Gent
Verkeerstechnische taken

Abraham Voortmanstraat
Def. signalisatieplan verkaveling

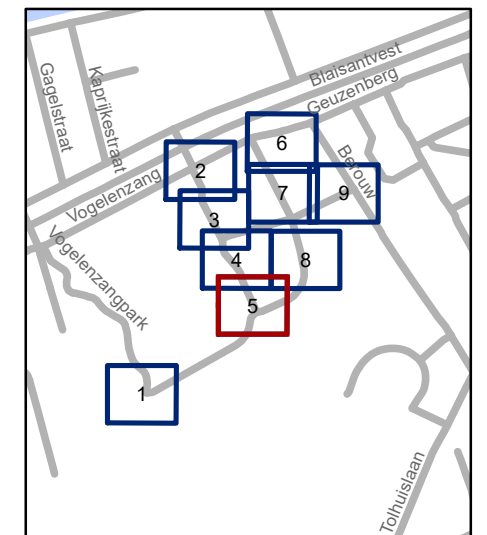
Dossiernummer P-523569

DATUM	SCHAAL	PLAN	P FORMAAT
4/12/2024	1/200	4/9	A3



Legende

- Bestaande verkeersborden
- Geplande verkeersborden
- Te verwijderen verkeersborden
- Bestaande wegmarkeringen
- Geplande wegmarkeringen
- Te verwijderen wegmarkeringen
- Gepland paaltje
- Ontwerp heraanleg

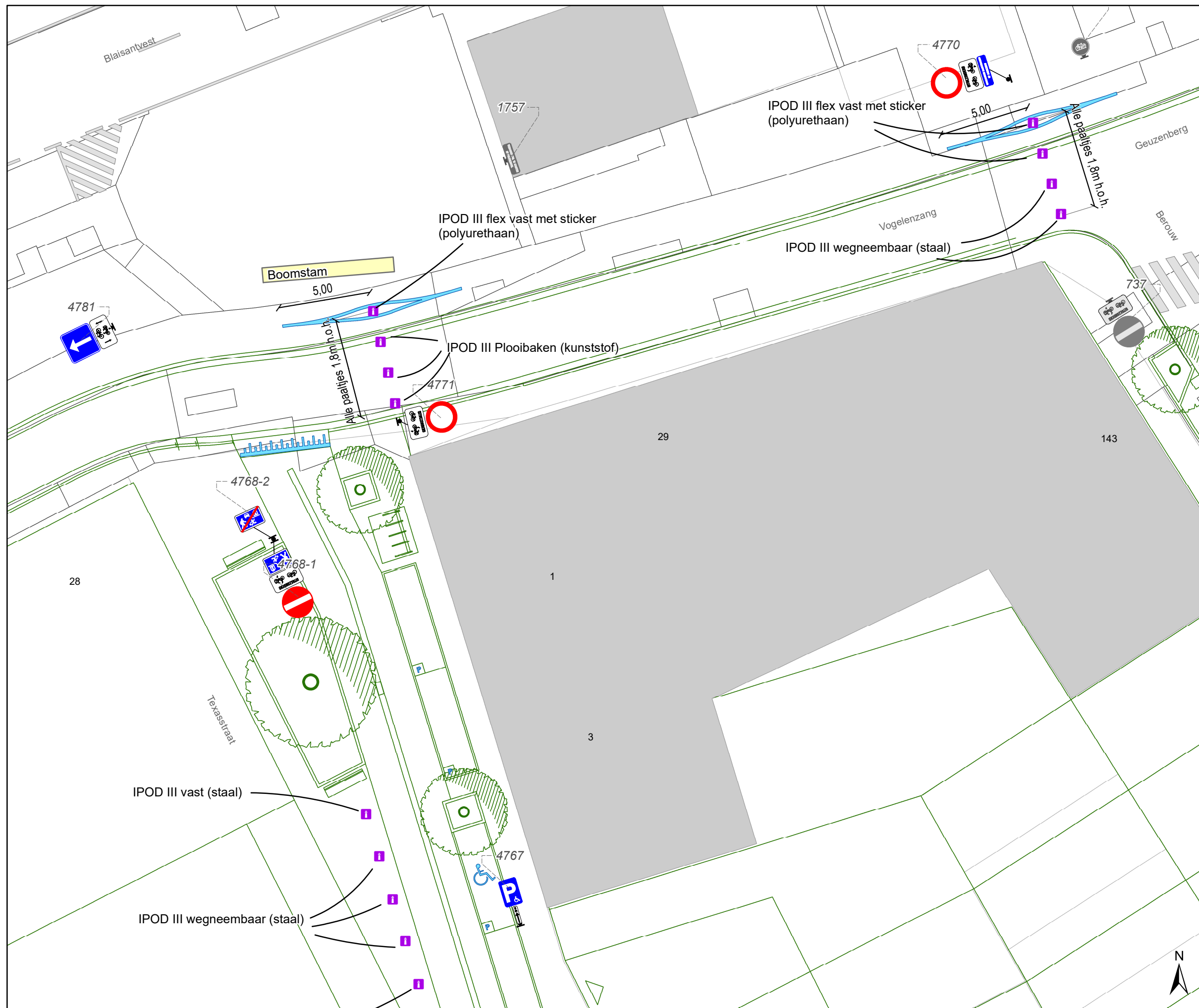


gent: Mobiliteitsbedrijf stad Gent
Verkeerstechnische taken

Abraham Voortmanstraat
Def. signalisatieplan verkaveling

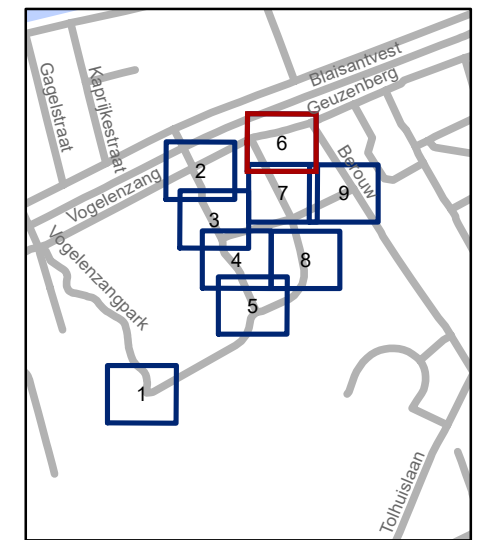
Dossiernummer P-523569

DATUM	SCHAAL	PLAN	P FORMAAT
4/12/2024	1/200	5/9	A3



Legende

-  Bestaande verkeersborden
-  Geplande verkeersborden
-  Te verwijderen verkeersborden
-  Bestaande wegmarkeringen
-  Geplande wegmarkeringen
-  Te verwijderen wegmarkeringen
-  Gepland paaltje
-  Ontwerp heraanleg

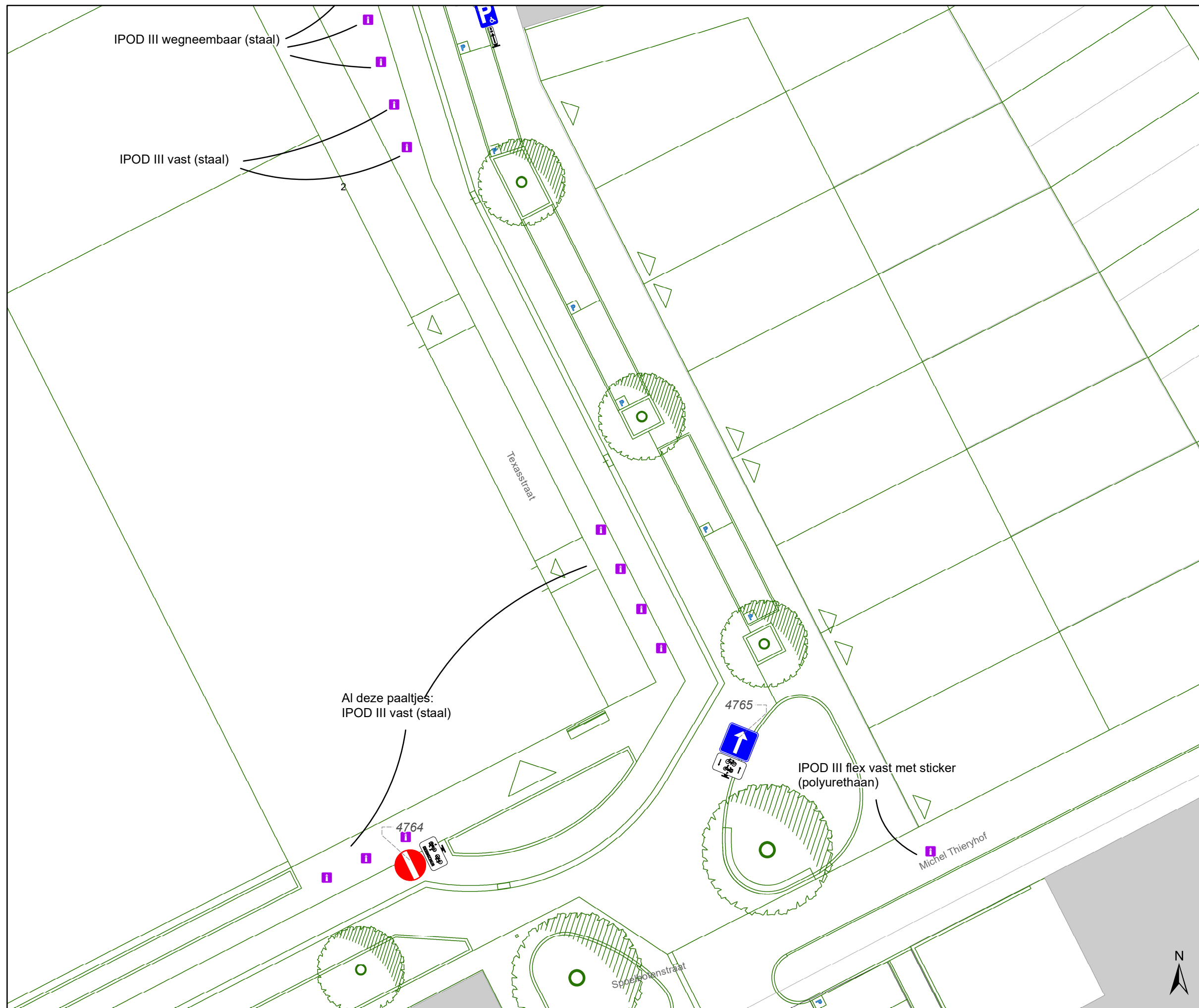


gent: Mobiliteitsbedrijf stad Gent
Verkeerstechnische taken

Abraham Voortmanstraat
Def. signalisatieplan verkaveling

Dossiernummer P-523569

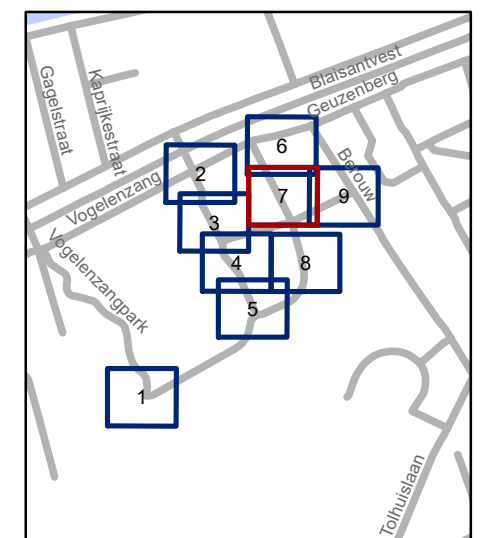
DATUM	SCHAAL	PLAN	P FORMAAT
4/12/2024	1/200	6/9	A3



Al deze paaltjes:
IPOD III vast (staal)

Legende

- Bestaande verkeersborden
- Geplande verkeersborden
- Te verwijderen verkeersborden
- Bestaande wegmarkeringen
- Geplande wegmarkeringen
- Te verwijderen wegmarkeringen
- Gepland paaltje
- Ontwerp heraanleg

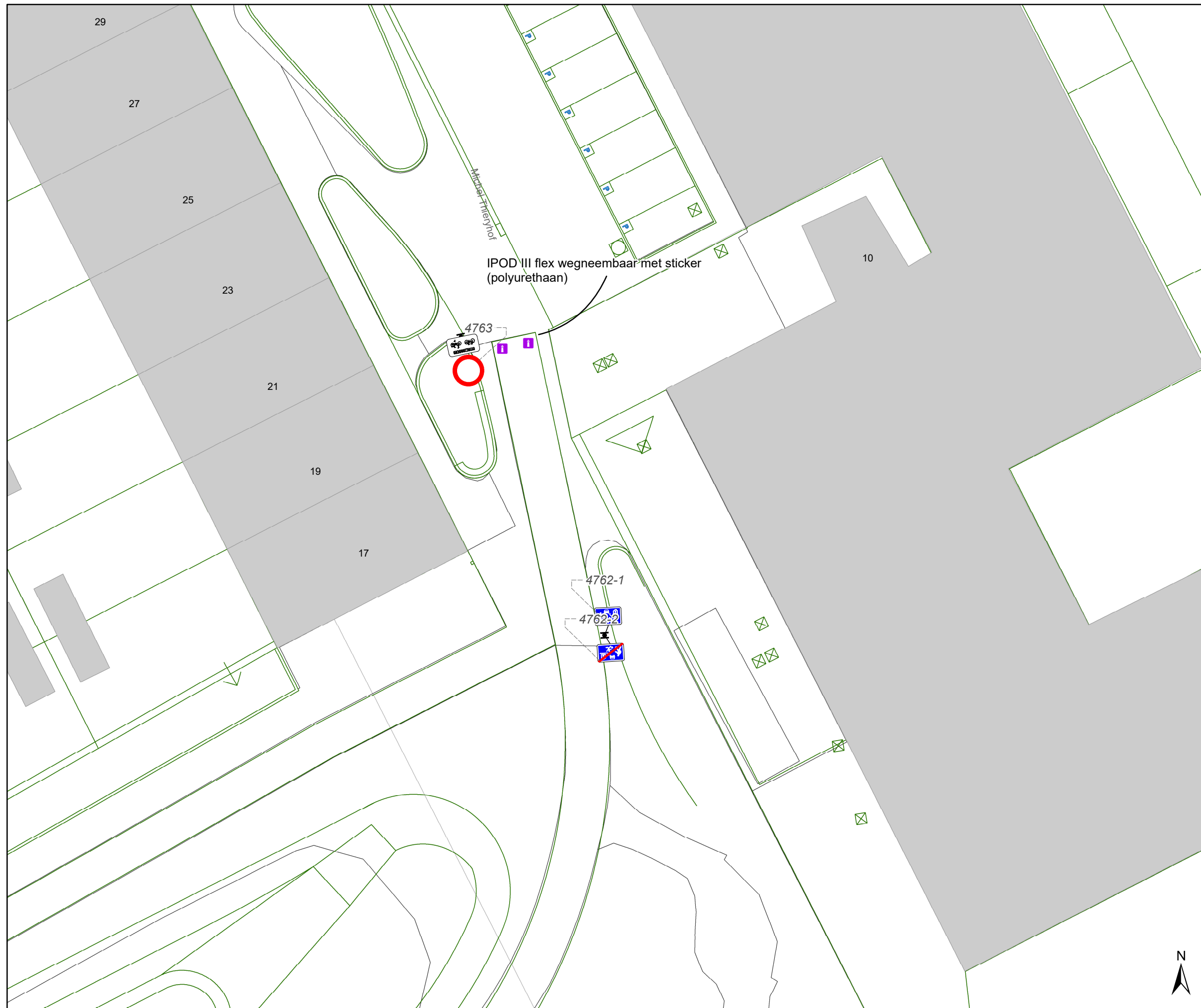


gent: Mobiliteitsbedrijf stad Gent
Verkeerstechnische taken

Abraham Voortmanstraat
Def. signalisatieplan verkaveling

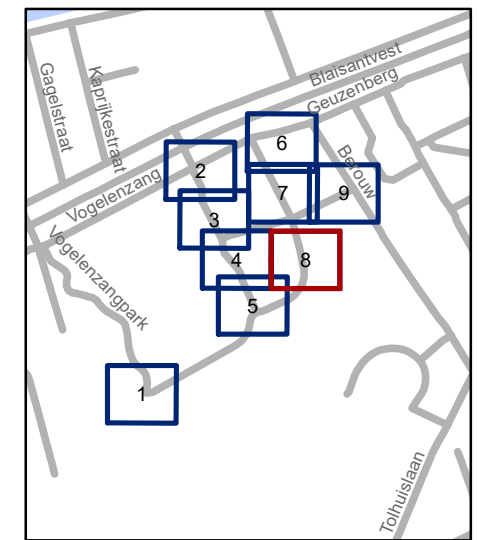
Dossiernummer P-523569

DATUM	SCHAAL	PLAN	P FORMAAT
4/12/2024	1/200	7/9	A3



Legende

- Bestaande verkeersborden
- Geplande verkeersborden
- Te verwijderen verkeersborden
- Bestaande wegmarkeringen
- Geplande wegmarkeringen
- Te verwijderen wegmarkeringen
- Gepland paaltje
- Ontwerp heraanleg



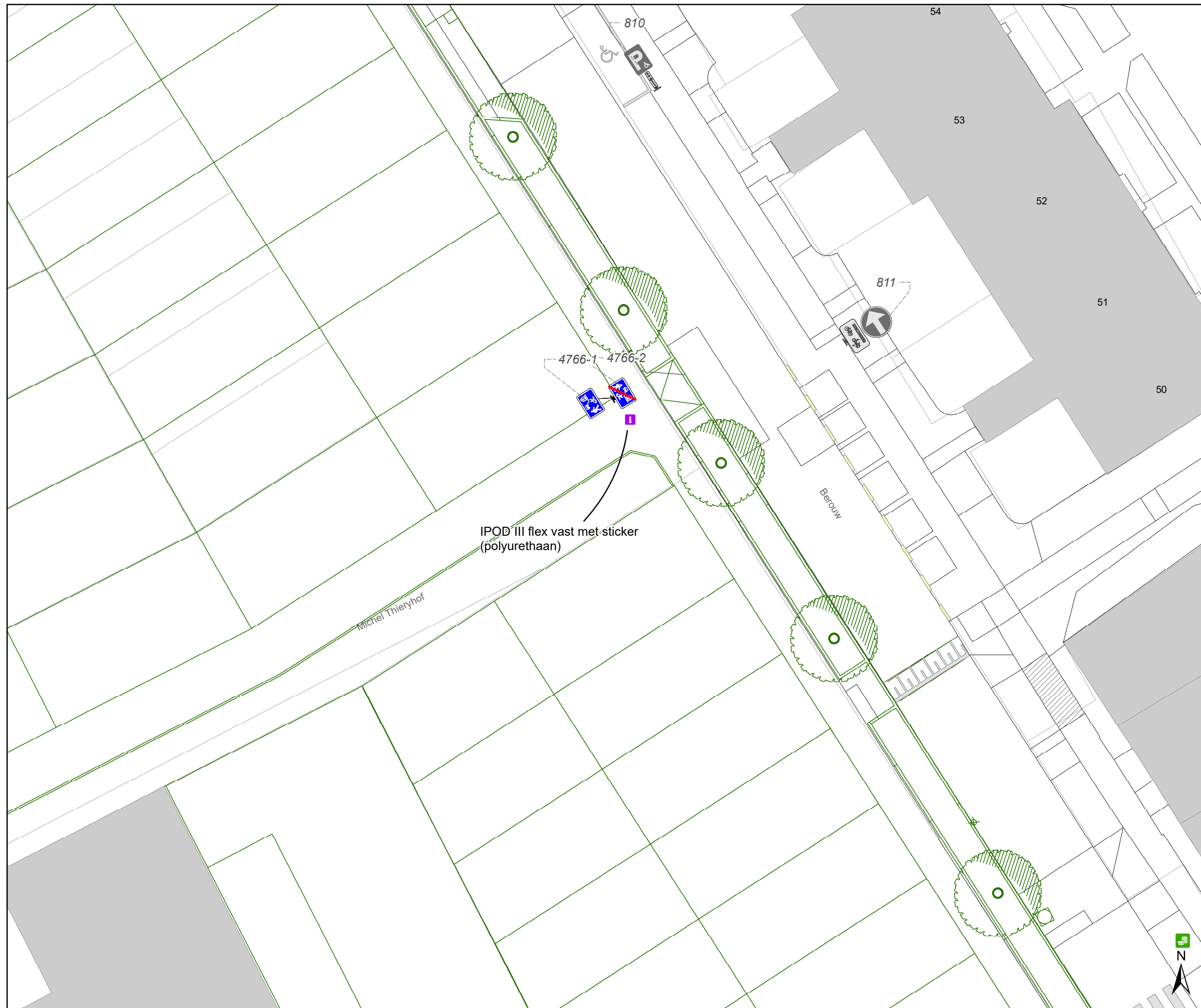
gent: Mobiliteitsbedrijf stad Gent
Verkeerstechnische taken

Abraham Voortmanstraat
Def. signalisatieplan verkaveling

Dossiernummer P-523569

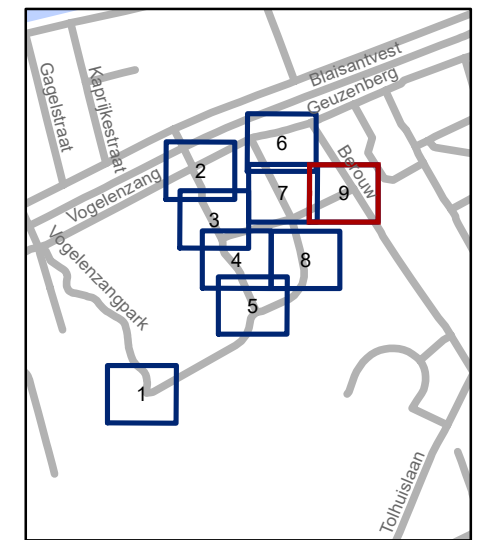
DATUM	SCHAAL	PLAN	P FORMAAT
4/12/2024	1/200	8/9	A3





Legende

-  Bestaande verkeersborden
-  Geplande verkeersborden
-  Te verwijderen verkeersborden
-  Bestaande wegmarkeringen
-  Geplande wegmarkeringen
-  Te verwijderen wegmarkeringen
-  Gepland paaltje
-  Ontwerp heraanleg



gent: Mobiliteitsbedrijf stad Gent
Verkeerstechnische taken

Abraham Voortmanstraat
Def. signalisatieplan verkaveling

Dossiernummer P-523569

DATUM	SCHAAL	PLAN	P FORMAAT
4/12/2024	1/200	9/9	A3