



2025_CBS_00564 Nieuw aanvullend reglement van de politie op het wegverkeer - gemeenteweg - Spoelbotenstraat- nieuwe verkeersmaatregel(en) - Vaststelling

Beslissing: Goedgekeurd in besloten vergadering van 23 januari 2025

Zijn aanwezig bij de beslissing van dit punt:

Mathias De Clercq, aangewezen burgemeester-voorzitter
Hafsa El-Bazioui, schepenen; Astrid De Bruycker, schepenen; Sofie Bracke, schepenen; Evita Willaert, schepenen; Joris Vandenbroucke, schepenen; Bram Van Braeckvelt, schepenen; Burak Nalli, schepenen; Filip Watteeuw, schepenen; Christophe Peeters, schepenen
Mieke Hullebroeck, algemeen directeur; Liesbet Vertriest, adjunct-algemeendirecteur

Bevoegd: Joris Vandenbroucke

Betrokken: Mathias De Clercq

Juridisch kader

De volgende bepalingen zijn van toepassing inzake de bevoegdheid:

- De Nieuwe Gemeentewet 24 juni 1988, artikel 119;
- Het Decreet van 16 mei 2008 betreffende de aanvullende reglementen op het wegverkeer en de plaatsing en bekostiging van verkeerstekens, artikel 5, § 1, 2e lid;
- Het Decreet over het lokaal bestuur van 22 december 2017, artikel 41, 2°;
- Het gemeenteraadsbesluit van 15 december 2015, houdende de delegatie van de vaststellingsbevoegdheid inzake gemeentelijke aanvullende reglementen op het wegverkeer.

De beslissing wordt genomen op grond van:

- Wet betreffende de politie over het wegverkeer, gecoördineerd bij Koninklijk Besluit van 16 maart 1968;
- Decreet van 16 mei 2008 betreffende de aanvullende reglementen op het wegverkeer en de plaatsing en bekostiging van de verkeerstekens;
- Koninklijk Besluit van 1 december 1975 houdende algemeen reglement op de politie van het wegverkeer en van het gebruik van de openbare weg;
- Ministerieel Besluit van 11 oktober 1976 waarbij de minimumafmetingen en de bijzondere plaatsingsvoorwaarden van de verkeerstekens worden bepaald;
- Uitvoeringsbesluit van 23 januari 2009 betreffende de aanvullende reglementen op het wegverkeer en de plaatsing en bekostiging van de verkeerstekens;
- Omzendbrief MOB/2009/1 van 3 april 2009.

Motivering

- De nieuwe maatregel die bij dit besluit getroffen wordt, kadert binnen de aanleg van een nieuwe verkaveling en omvat beperkt éénrichtingsverkeer.

Bijgevoegde bijlage(n):

- Aanvullend Reglement Spoelbotenstraat Dossier P-523569.pdf (deel van de beslissing)
- Signalisatieplan Cluster A Voortmanstraat Dossier P-523569 (deel van de beslissing)

Beslissing

Beslist het volgende:

Artikel 1:

Stelt vast het bijgevoegd aanvullend reglement van de politie op het wegverkeer en het signalisatieplan betreffende de gemeenteweg Spoelbotenstraat.

2025_CBS_00564 - Nieuw aanvullend reglement van de politie op het wegverkeer - gemeenteweg - Spoelbotenstraat- nieuwe verkeersmaatregel(en)

gent:

zoveel stad

Aanvullend reglement van de politie op het wegverkeer - gemeenteweg – Spoelbotenstraat

Vastgesteld in het College van Burgemeester en Schepenen van 23 januari 2025

Bekendgemaakt op 24 januari 2025

Geldig vanaf 29 januari 2025

Referentienummer 2025_CBS_00564

Reglement

Enig artikel

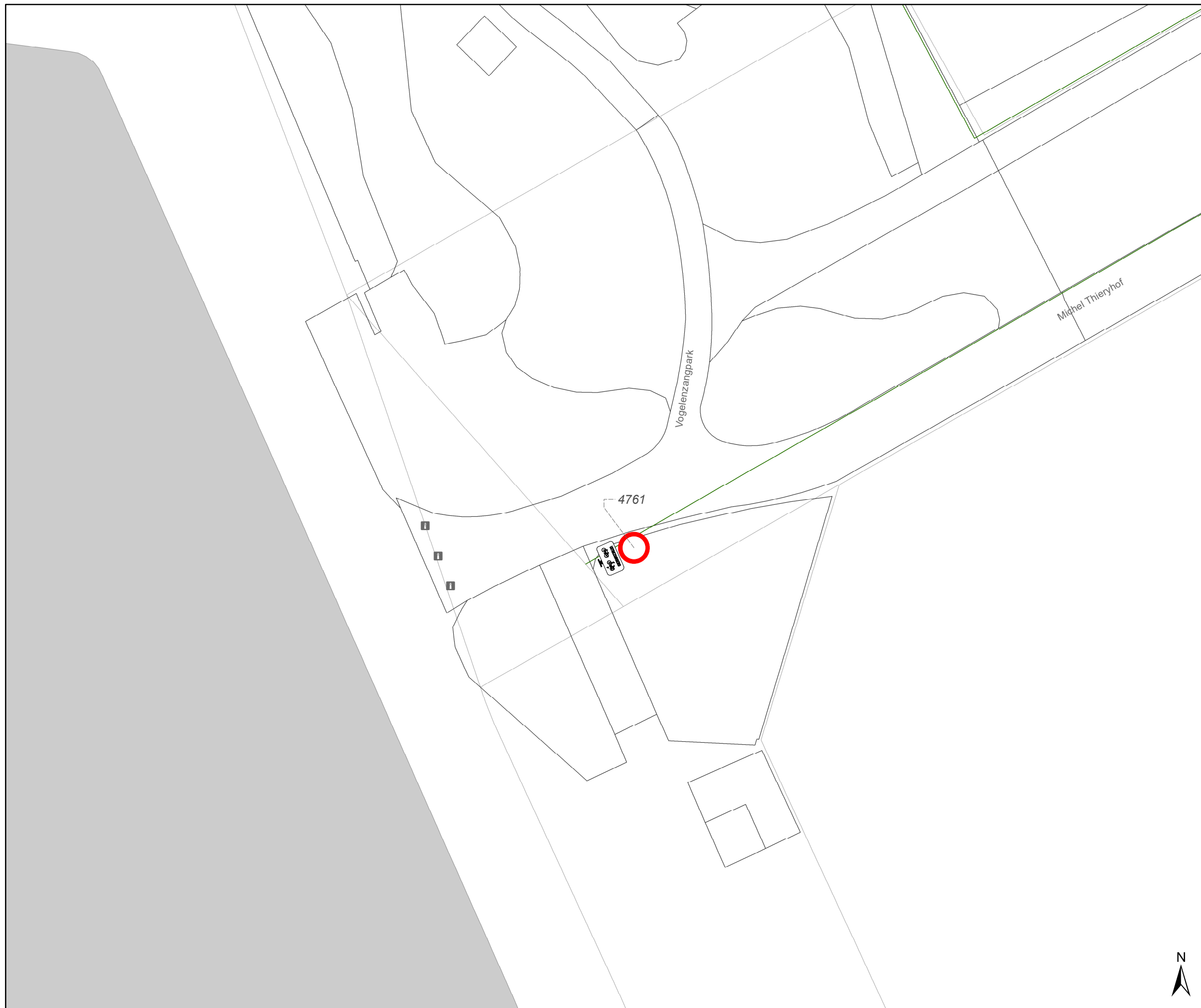
Op de Spoelbotenstraat vanaf het kruispunt met het Michel Thieryhof tot het kruispunt met de Abraham Voortmanstraat in de richting van de Abraham Voortmanstraat geldt verboden rijrichting voor iedere bestuurder; de maatregel geldt niet voor fietsers en bestuurders van speed pedelecs. In de tegenovergestelde richting geldt toegelaten rijrichting op de openbare weg met eenrichtingsverkeer; fietsers en bestuurders van speed pedelecs mogen in de twee richtingen rijden.

Dit wordt aangeduid door verkeerstekens:

- C1
- M11
- F19
- M17

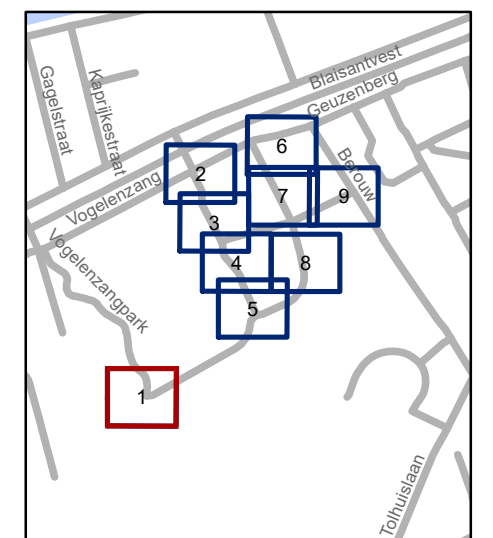
(einde reglement)





Legende

- Bestaande verkeersborden
- Geplande verkeersborden
- Te verwijderen verkeersborden
- Bestaande wegmarkeringen
- Geplande wegmarkeringen
- Te verwijderen wegmarkeringen
- Gepland paaltje
- Ontwerp heraanleg



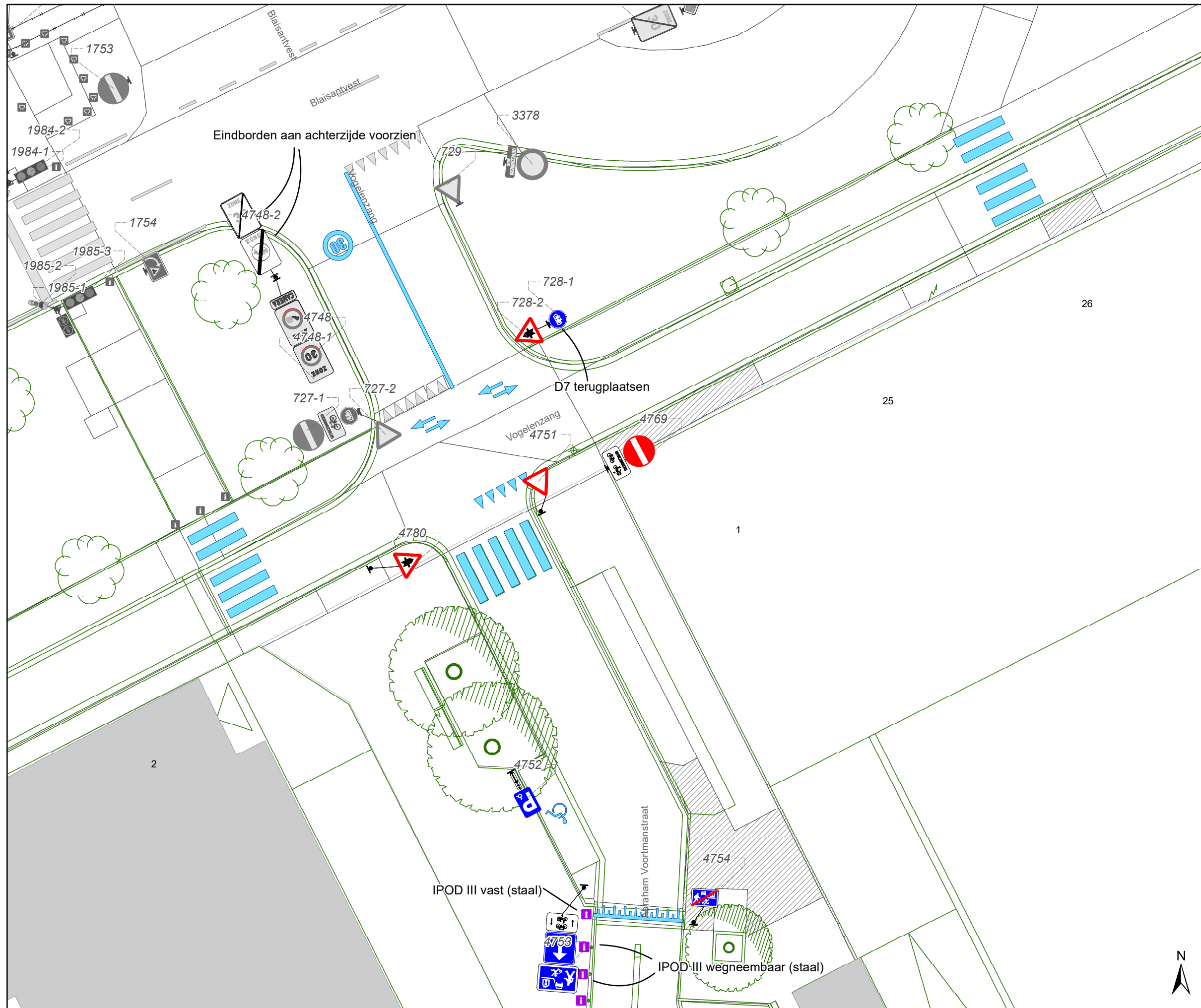
gent: Mobiliteitsbedrijf stad Gent
Verkeerstechnische taken

Abraham Voortmanstraat
Def. signalisatieplan verkaveling

Dossiernummer P-523569

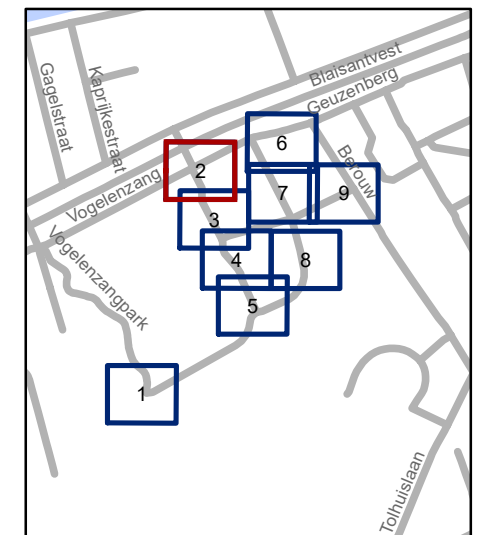
DATUM	SCHAAL	PLAN	P FORMAAT
4/12/2024	1/200	1/9	A3





Legende

-  Bestaande verkeersborden
-  Geplande verkeersborden
-  Te verwijderen verkeersborden
-  Bestaande wegmarkeringen
-  Geplande wegmarkeringen
-  Te verwijderen wegmarkeringen
-  Gepland paaltje
-  Ontwerp heraanleg

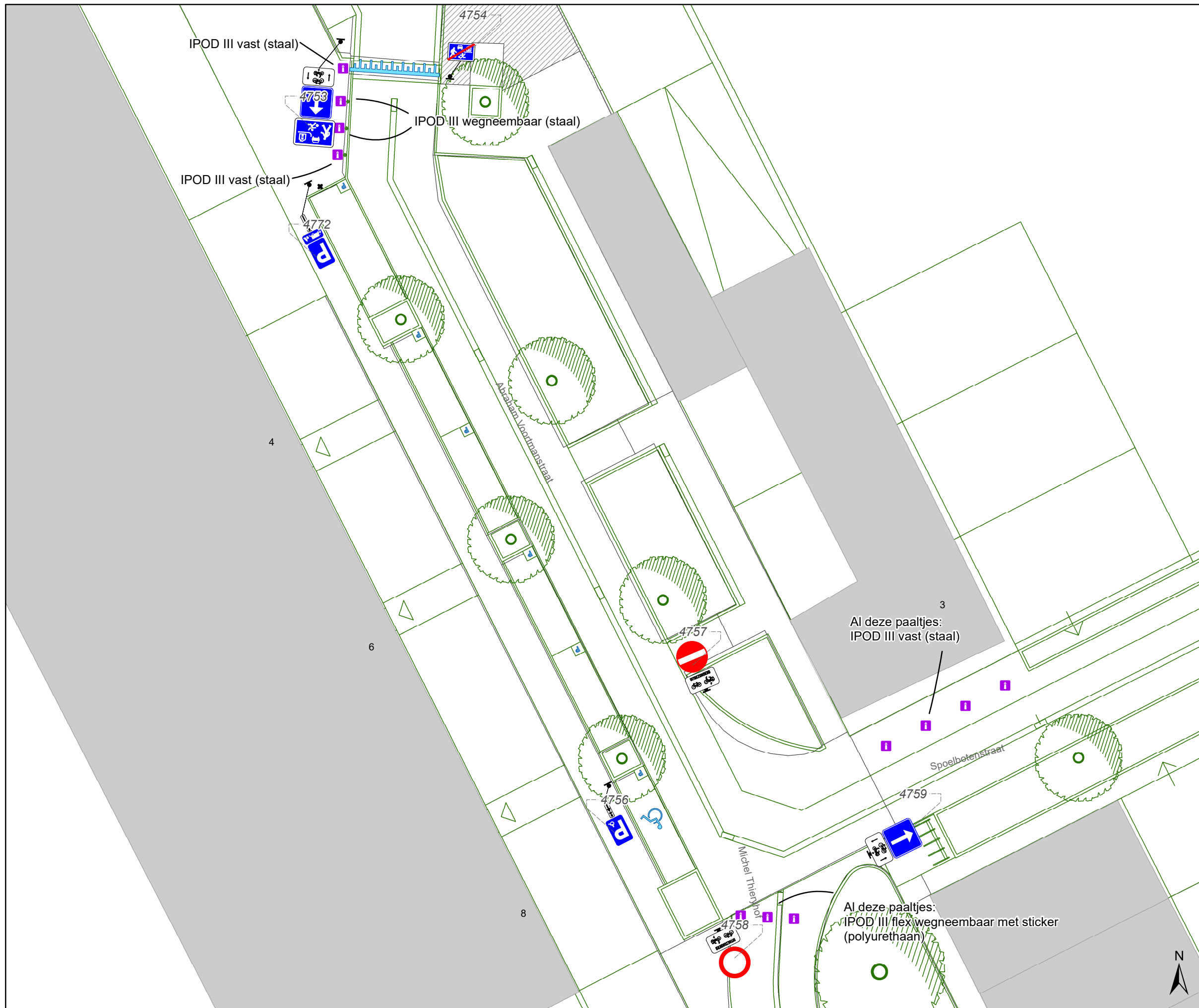


gent: Mobiliteitsbedrijf stad Gent
Verkeerstechnische taken

Abraham Voortmanstraat
Def. signalisatieplan verkaveling

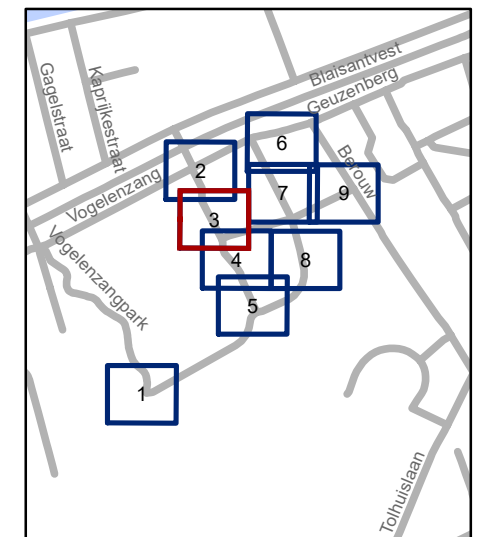
Dossiernummer P-523569

DATUM	SCHAAL	PLAN	P FORMAAT
4/12/2024	1/200	2/9	A3



Legende

- Bestaande verkeersborden
- Geplande verkeersborden
- Te verwijderen verkeersborden
- Bestaande wegmarkeringen
- Geplande wegmarkeringen
- Te verwijderen wegmarkeringen
- Gepland paaltje
- Ontwerp heraanleg

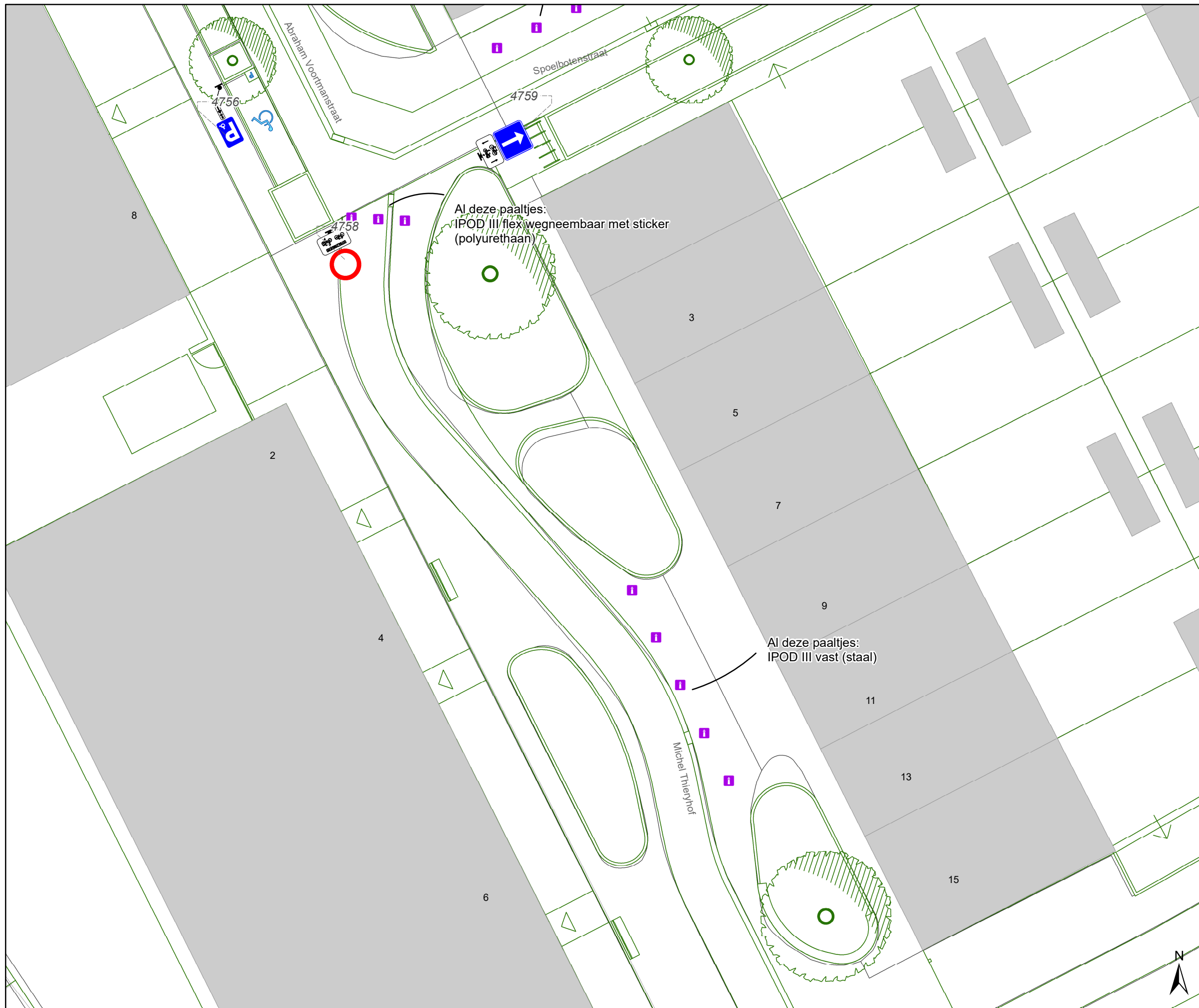


gent: Mobiliteitsbedrijf stad Gent
Verkeerstechnische taken

Abraham Voortmanstraat Def. signalisatieplan verkaveling

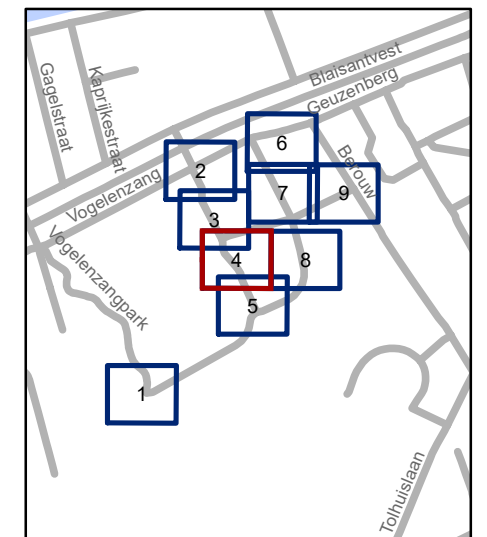
Dossiernummer P-523569

DATUM	SCHAAL	PLAN	P FORMAAT
4/12/2024	1/200	3/9	A3



Legende

- Bestaande verkeersborden
- Geplande verkeersborden
- Te verwijderen verkeersborden
- Bestaande wegmarkeringen
- Geplande wegmarkeringen
- Te verwijderen wegmarkeringen
- Gepland paaltje
- Ontwerp heraanleg

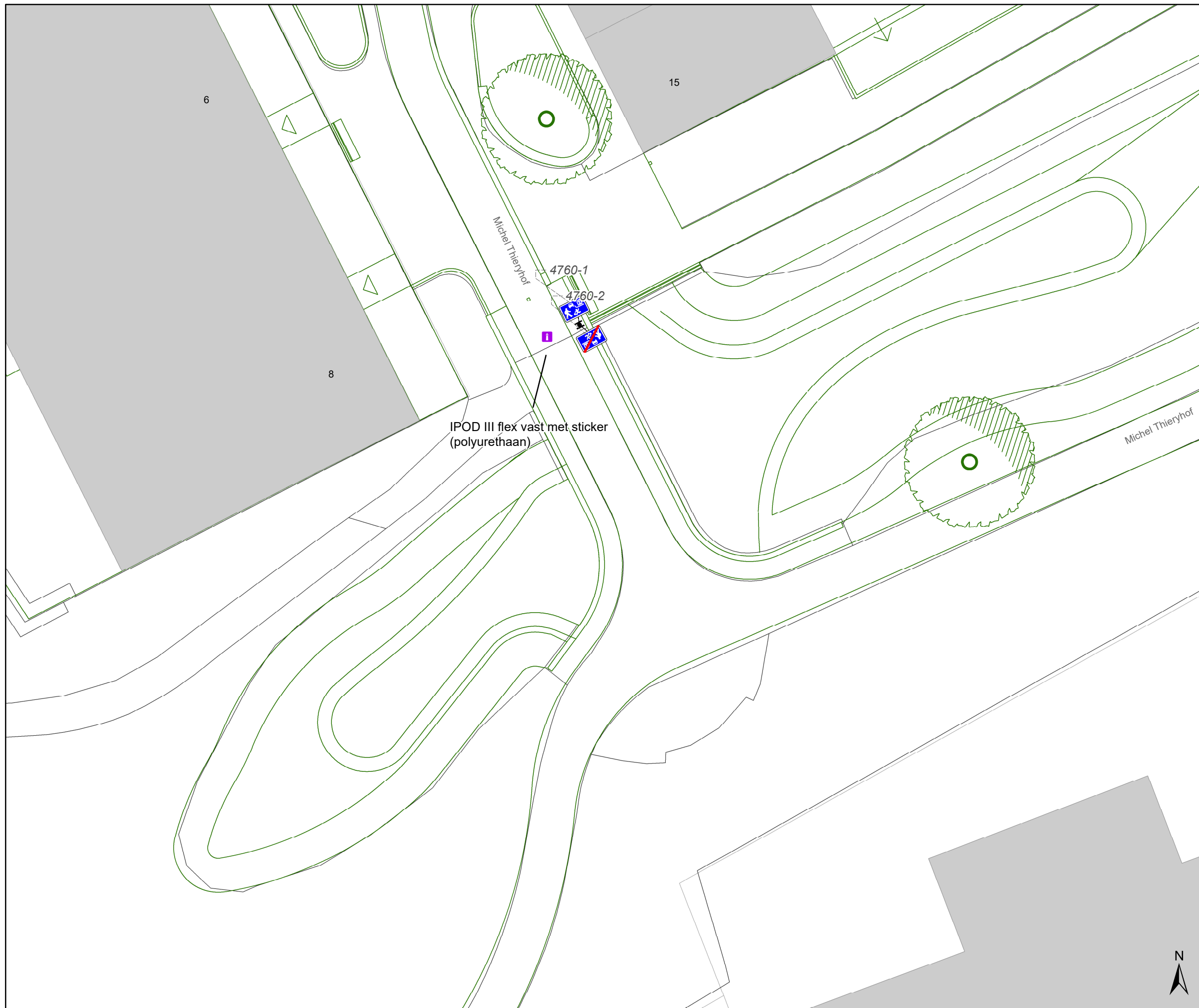


gent: Mobiliteitsbedrijf stad Gent
Verkeerstechnische taken

Abraham Voortmanstraat
Def. signalisatieplan verkaveling

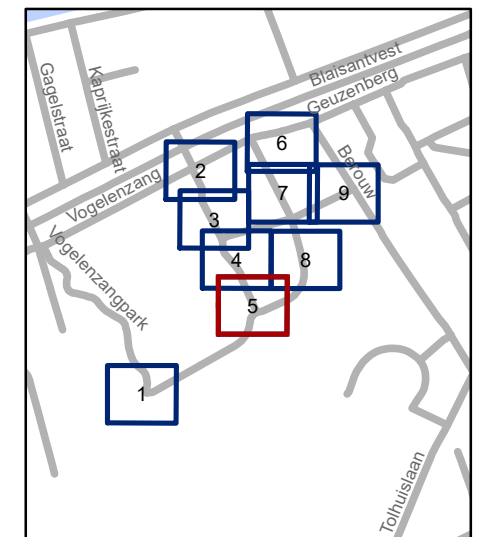
Dossiernummer P-523569

DATUM	SCHAAL	PLAN	P FORMAAT
4/12/2024	1/200	4/9	A3



Legende

-  Bestaande verkeersborden
-  Geplande verkeersborden
-  Te verwijderen verkeersborden
-  Bestaande wegmarkeringen
-  Geplande wegmarkeringen
-  Te verwijderen wegmarkeringen
-  Gepland paaltje
-  Ontwerp heraanleg

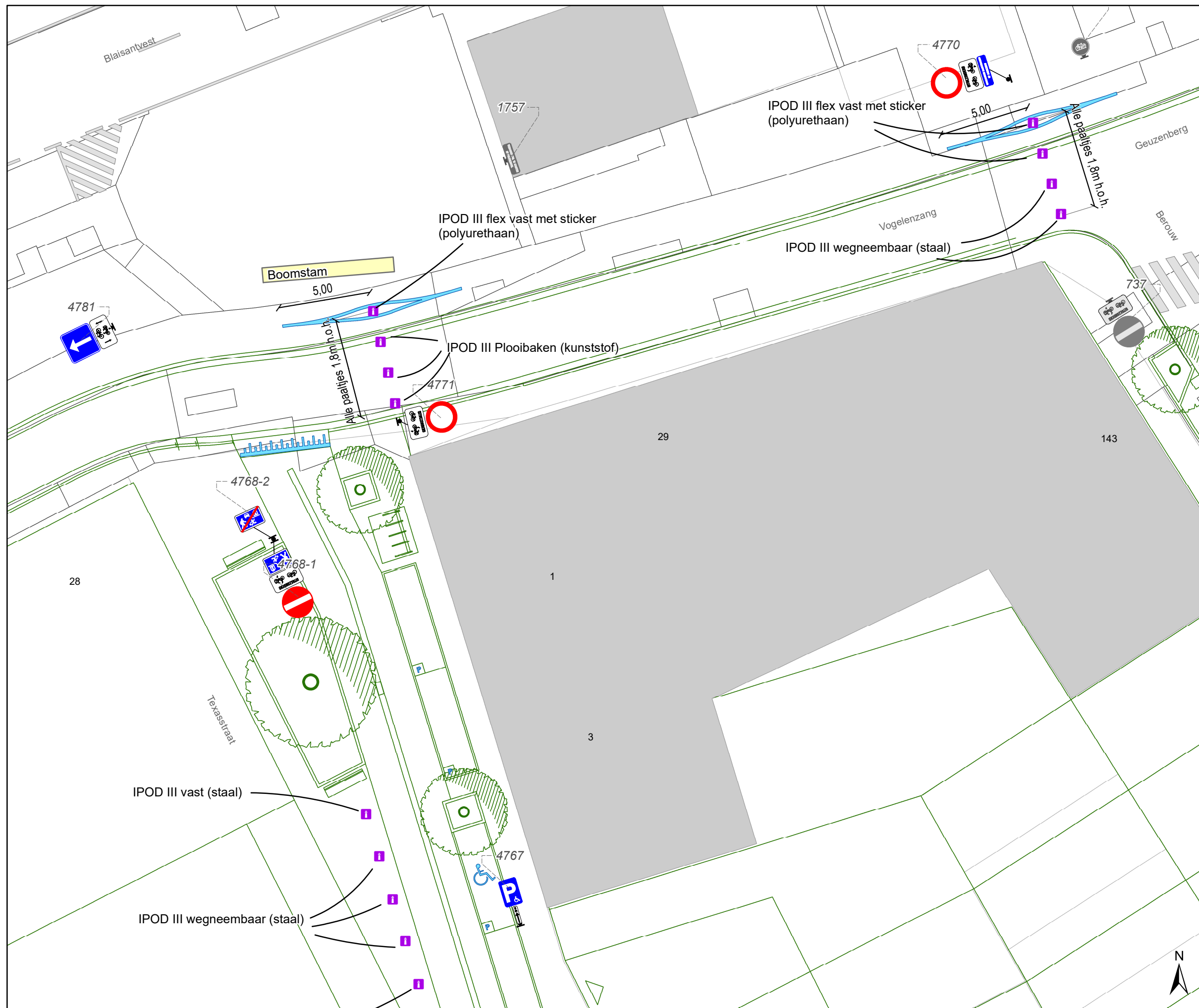


gent: Mobiliteitsbedrijf stad Gent
Verkeerstechnische taken

Abraham Voortmanstraat
Def. signalisatieplan verkaveling

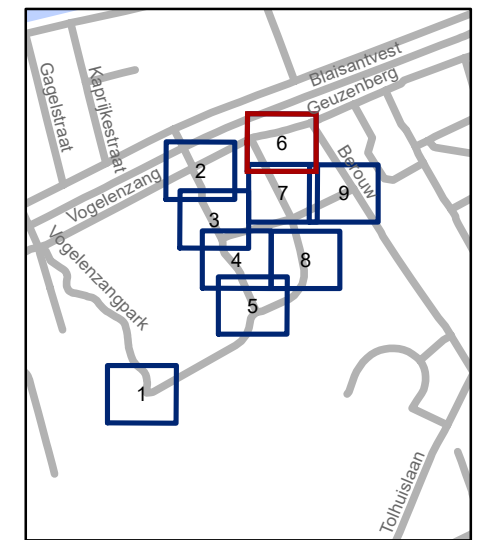
Dossiernummer P-523569

DATUM	SCHAAL	PLAN	P FORMAAT
4/12/2024	1/200	5/9	A3



Legende

- Bestaande verkeersborden
- Geplande verkeersborden
- Te verwijderen verkeersborden
- Bestaande wegmarkeringen
- Geplande wegmarkeringen
- Te verwijderen wegmarkeringen
- Gepland paaltje
- Ontwerp heraanleg

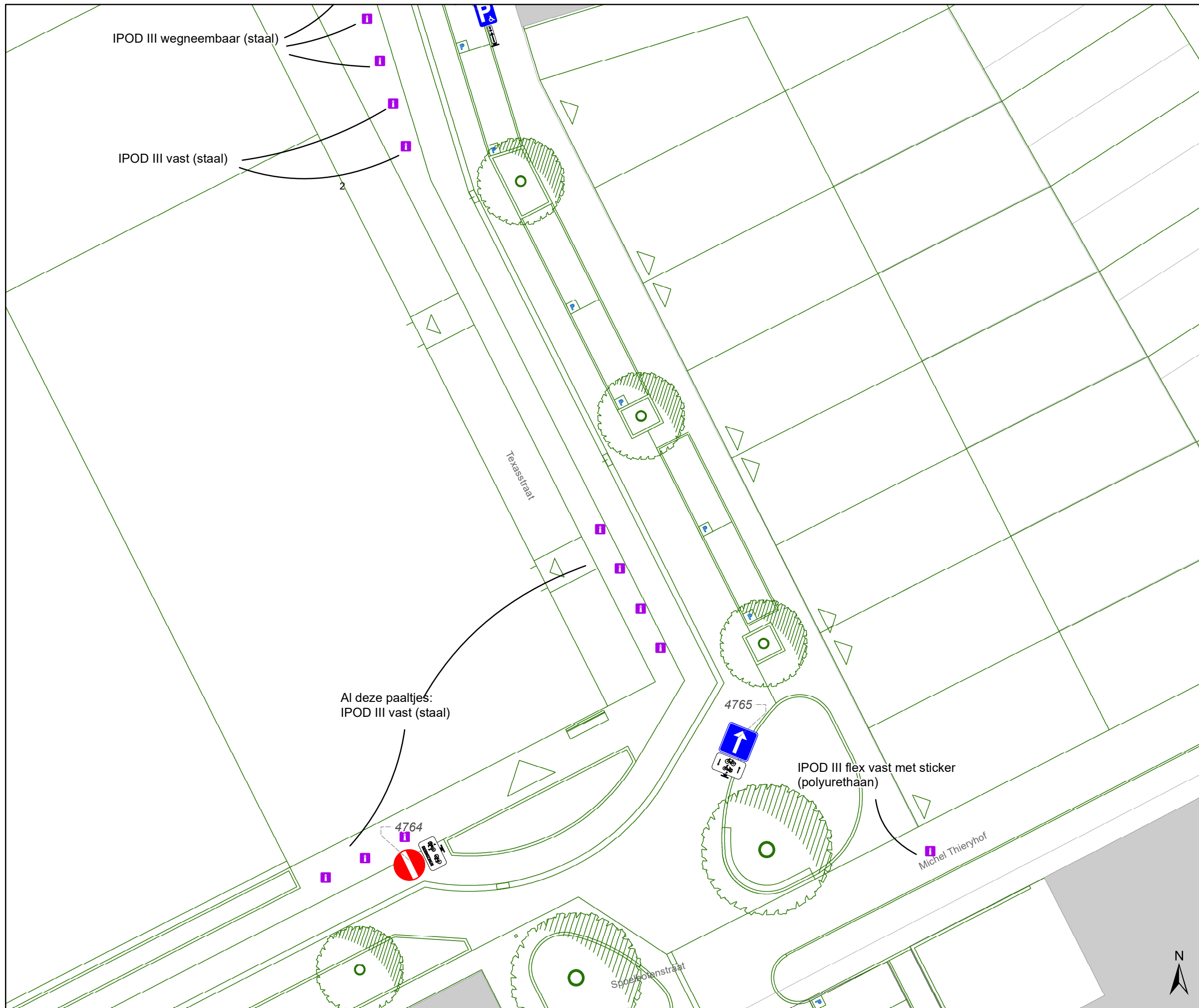


gent: Mobiliteitsbedrijf stad Gent
Verkeerstechnische taken

Abraham Voortmanstraat
Def. signalisatieplan verkaveling

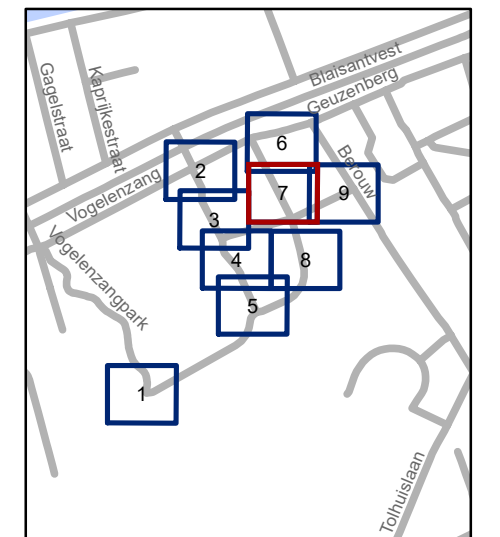
Dossiernummer P-523569

DATUM	SCHAAL	PLAN	P FORMAAT
4/12/2024	1/200	6/9	A3



Legende

- Bestaande verkeersborden
- Geplande verkeersborden
- Te verwijderen verkeersborden
- Bestaande wegmarkeringen
- Geplande wegmarkeringen
- Te verwijderen wegmarkeringen
- Gepland paaltje
- Ontwerp heraanleg

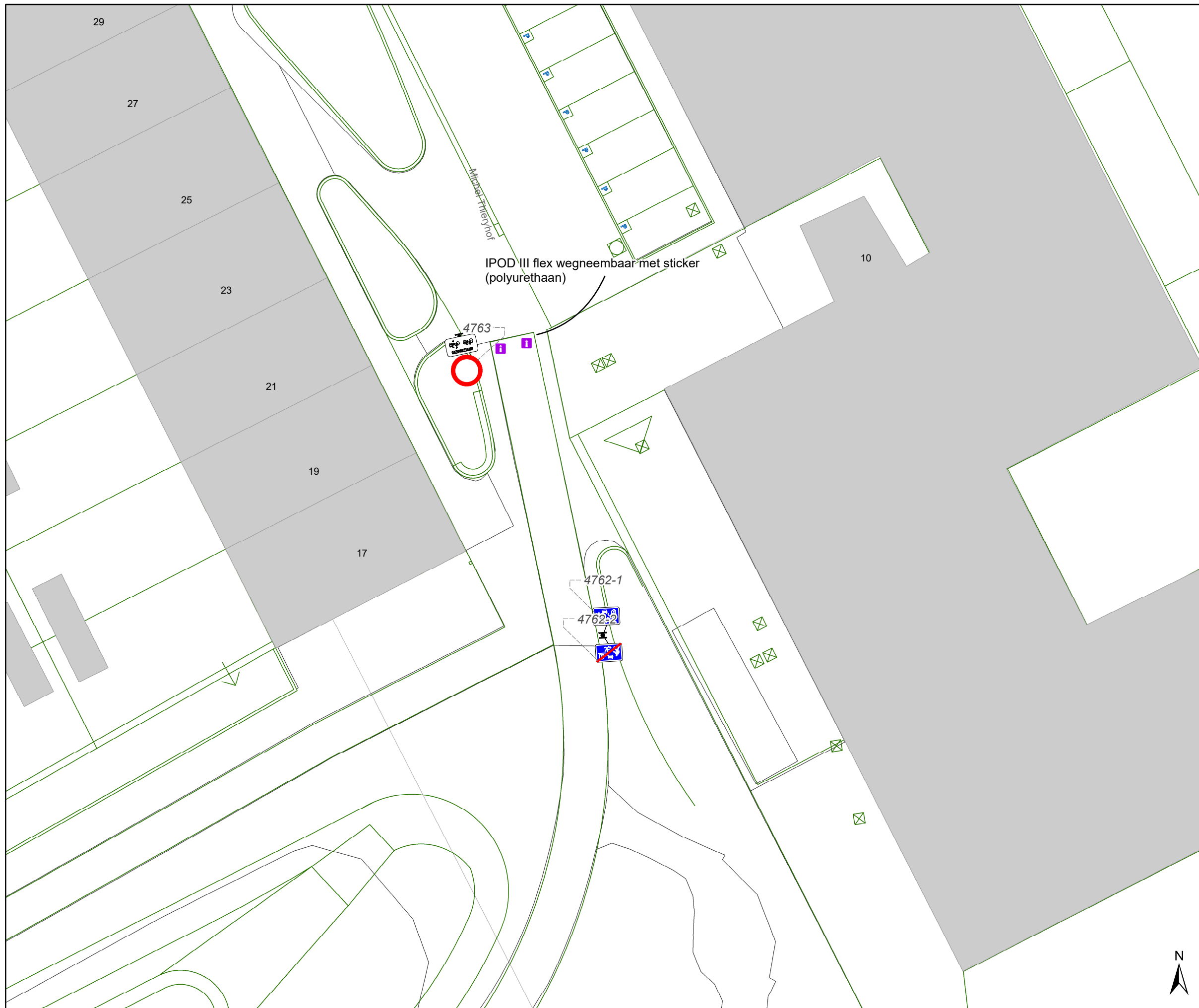


gent: Mobiliteitsbedrijf stad Gent
Verkeerstechnische taken

Abraham Voortmanstraat Def. signalisatieplan verkaveling

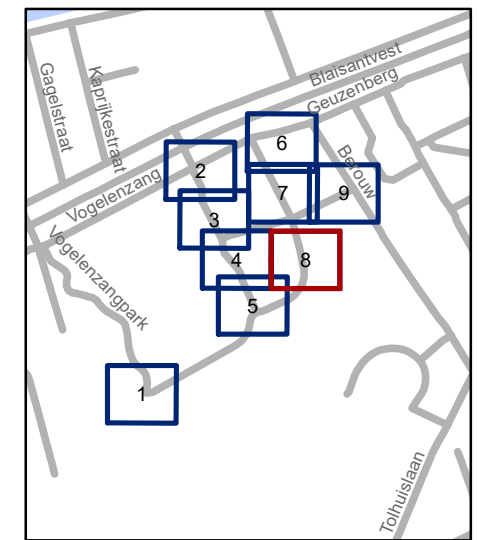
Dossiernummer P-523569

DATUM	SCHAAL	PLAN	P FORMAAT
4/12/2024	1/200	7/9	A3



Legende

- Bestaande verkeersborden
- Geplande verkeersborden
- Te verwijderen verkeersborden
- Bestaande wegmarkeringen
- Geplande wegmarkeringen
- Te verwijderen wegmarkeringen
- Gepland paaltje
- Ontwerp heraanleg



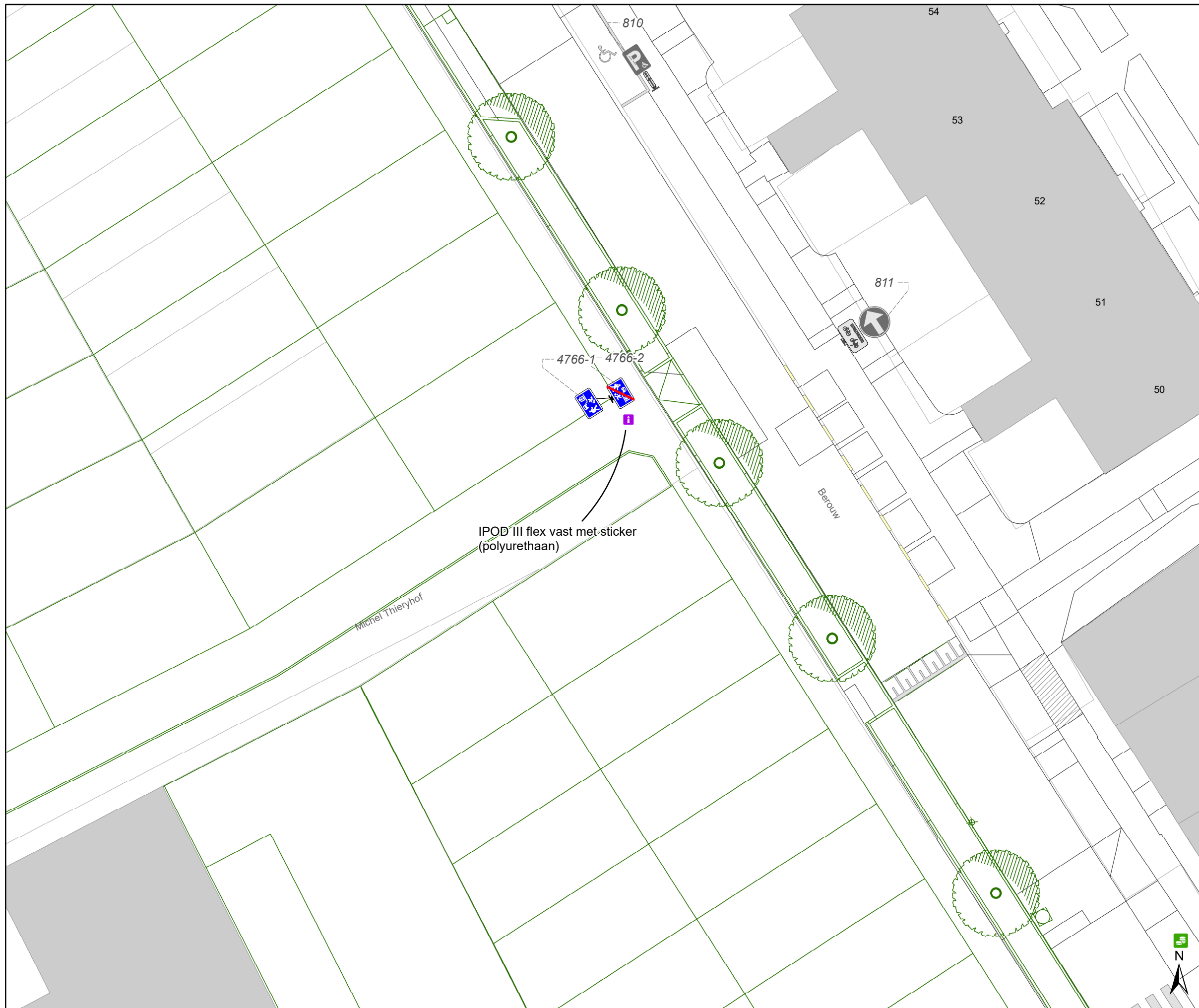
gent: Mobiliteitsbedrijf stad Gent
Verkeerstechnische taken

Abraham Voortmanstraat
Def. signalisatieplan verkaveling

Dossiernummer P-523569

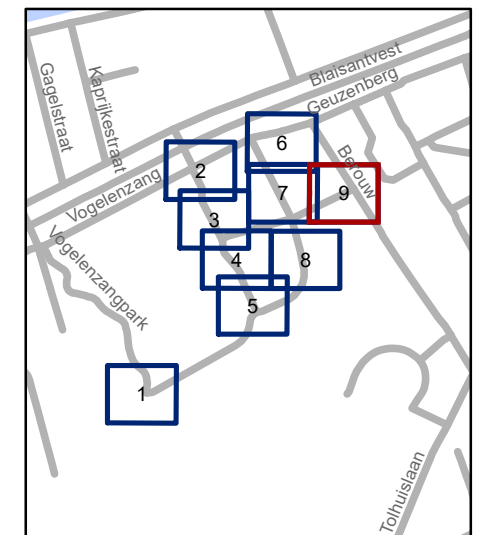
DATUM	SCHAAL	PLAN	P FORMAAT
4/12/2024	1/200	8/9	A3





Legende

- Bestaande verkeersborden
- Geplande verkeersborden
- Te verwijderen verkeersborden
- Bestaande wegmarkeringen
- Geplande wegmarkeringen
- Te verwijderen wegmarkeringen
- Gepland paaltje
- Ontwerp heraanleg



gent: Mobiliteitsbedrijf stad Gent
Verkeerstechnische taken

Abraham Voortmanstraat
Def. signalisatieplan verkaveling

Dossiernummer P-523569

DATUM	SCHAAL	PLAN	P FORMAAT
4/12/2024	1/200	9/9	A3