



Vergadering van 21 januari 2025

**2025\_GR\_00036 Principiële vaststelling van de naam 'Visdiefpad' voor de gedeeltelijke straatnaamwijziging van de aftakking Drieselstraat binnen het project Wonderwoud te Oostakker - Vaststelling**

**Bevoegd:** Mathias De Clercq

**Juridisch kader**

**De volgende bepalingen zijn van toepassing inzake de bevoegdheid:**

- Het Decreet van 28 januari 1977 tot bescherming van de namen van de openbare wegen en pleinen, artikel 1.

**De beslissing wordt genomen op grond van:**

- Het Decreet van 28 januari 1977 tot bescherming van de namen van de openbare wegen en pleinen.

**Motivering**

Binnen het project Wonderwoud te Oostakker werden eerder al twee centrale paden benoemd. Vanuit de brandweer wordt gevraagd om de aftakking van de Drieselstraat te herbenoemen in functie van een efficiënte werking van de hulp- en veiligheidsdiensten.

Volgens artikel 1 van het Decreet van 28 januari 1977 tot bescherming van de namen van de openbare wegen en pleinen is alleen de gemeenteraad bevoegd om namen van openbare wegen en pleinen vast te stellen.

Binnen het project Wonderwoud werd in een eerder plaatsnaamgevingsdossier een burgerparticipatietraject georganiseerd waarbij burgers konden stemmen op verschillende suggesties. 'Fuutpad' en 'Oeverwaluwpad' werden reeds definitief vastgesteld voor andere paden. De eerstvolgende meest gestemde naam was 'Visdiefpad'. Als de bevolking mag participeren in de keuze van een plaatsnaam is het niet meer dan logisch en democratisch dat de keuze van de bevolking wordt gerespecteerd.

Bijgevolg wordt de naam 'Visdiefpad' voorgesteld voor de gedeeltelijke straatnaamwijziging van de aftakking 'Drieselstraat' te Oostakker.

Aangezien er op dit straatdeel geen adressering is, betreft het een gedeeltelijke straatnaamwijziging zonder geïmpacteerden.

Over deze plaatsnaamgeving zal het advies van de Cultuurraad worden ingewonnen.

Conform het Decreet tot bescherming van de namen van de openbare wegen en pleinen van 28 januari 1977, zal na de principiële vaststelling door de gemeenteraad een openbaar onderzoek worden georganiseerd.

### **Bijgevoegde bijlage(n):**

- Plan bestaande toestand (deel van de beslissing)
- Plan nieuwe toestand (deel van de beslissing)
- Situatieplan (deel van de beslissing)

### **Voorstel**

**Legt aan de gemeenteraad voor ter beslissing:**

#### **Artikel 1:**

Stelt de naam 'Visdiefpad' principieel vast voor de gedeeltelijke straatnaamwijziging van de aftakking Drieselstraat binnen het project Wonderwoud te Oostakker, zoals aangeduid met rode kleur op bijgevoegd situatieplan, plan bestaande toestand en plan nieuwe toestand.

# PL706

## Bestaande toestand

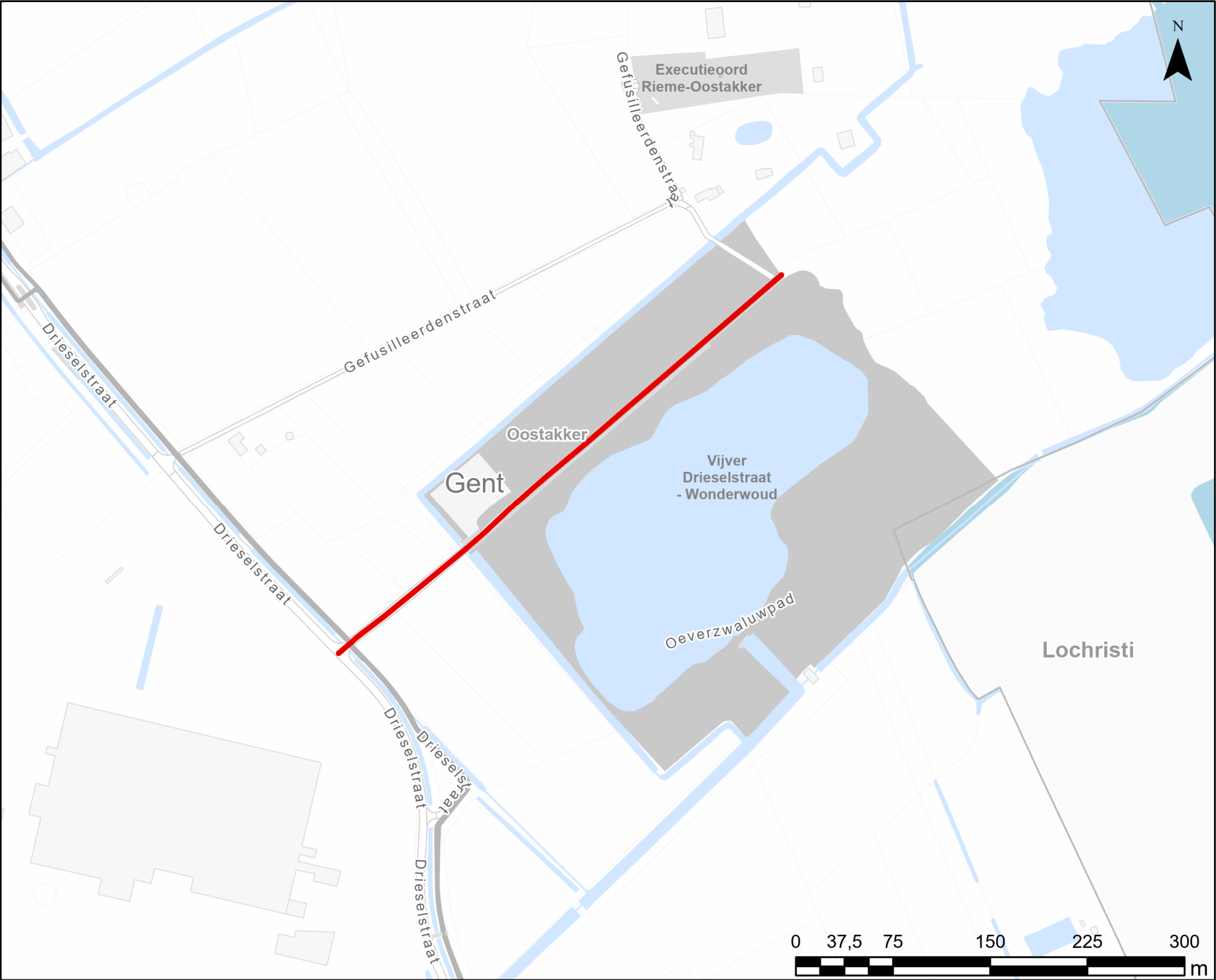


WEGEN, BRUGGEN EN WATERLOPEN  
Administratief Centrum Stad Gent  
Woodrow Wilsonplein 1  
9000 - GENT

# PL706

## Nieuwe toestand

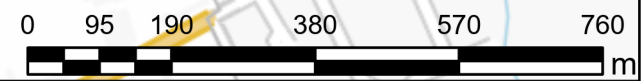
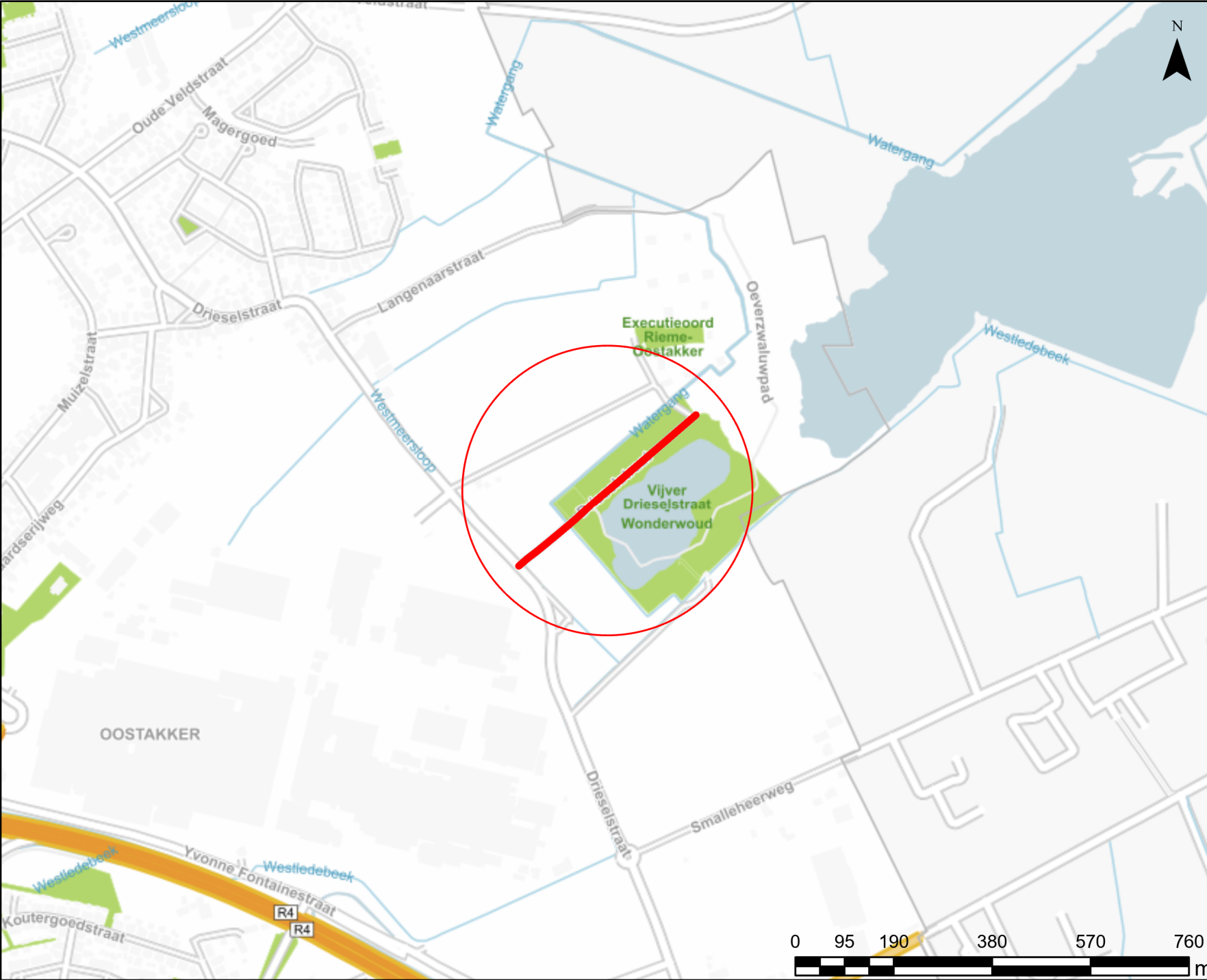
Straatnaam  
— Visdiefpad



WEGEN, BRUGGEN EN WATERLOPEN  
Administratief Centrum Stad Gent  
Woodrow Wilsonplein 1  
9000 - GENT

# PL706 Situatieplan

Straatnaam  
— Visdiefpad



WEGEN, BRUGGEN EN WATERLOPEN  
Administratief Centrum Stad Gent  
Woodrow Wilsonplein 1  
9000 - GENT

