



Vergadering van 21 januari 2025

2025_GR_00010 Principiële vaststelling van de naam 'Sequoiapad' voor het nieuwe fiets- en wandelpad tussen Kortrijksesteenweg en Putstraat te Gent - Vaststelling

Bevoegd: Mathias De Clercq

Juridisch kader

De volgende bepalingen zijn van toepassing inzake de bevoegdheid:

- Het Decreet van 28 januari 1977 tot bescherming van de namen van de openbare wegen en pleinen, artikel 1.

De beslissing wordt genomen op grond van:

- Het Decreet van 28 januari 1977 tot bescherming van de namen van de openbare wegen en pleinen.

Motivering

De Deputatie heeft op 17 november 2022 een omgevingsvergunning verleend onder voorwaarden voor ruilverkaveling Schelde – Leie. Deze omgevingsvergunning voorziet ondermeer in de aanleg van een nieuw fiets- en wandelpad tussen Kortrijksesteenweg en Putstraat te Gent.

Voor een efficiënte werking van bijvoorbeeld de hulp- en veiligheidsdiensten is het noodzakelijk dat dit nieuwe pad een naam krijgt.

Volgens artikel 1 van het Decreet van 28 januari 1977 tot bescherming van de namen van de openbare wegen en pleinen is alleen de gemeenteraad bevoegd om namen van openbare wegen en pleinen vast te stellen.

Er werd beslist geen burgerparticipatie toe te passen.

Het Archief Gent vond voor deze locatie twee bruikbare toponiemen: *Sequoia* en *Puttenhove*. Aangezien er slechts één nieuwe naam nodig is, wordt de naam 'Sequoiapad' voorgesteld. In de archeologienota over de aanleg van betreffend fietspad staat dat dit pad door het beschermd cultuurhistorisch landschap en ankerplaats: de kastelensite van Zwijnaarde loopt (bron: <https://loket.onroenderfgoed.be/archeologie/notas/notas/13182>). Het landschap wordt gekenmerkt door een ensemble van kastelen (waaronder het kasteel Puttenhove), die onderling visueel met elkaar verbonden zijn via vergezichten en kasteeldreven. Van de relatief hoge grondwaterstand werd gebruik gemaakt om omgrachtingen, vijvers en waterpartijen aan te leggen. Het fietspad loopt langs het kasteel Puttenhove, in archiefstukken reeds vermeld in de 15de eeuw en beschermd als monument, en langs het neerhof van het kasteel dat opgenomen is in de inventaris van bouwkundig erfgoed. Het Kasteeldomein wordt ruim beschreven in de inventaris van het onroerend erfgoed (bronnen:

<https://inventaris.onroerenderfgoed.be/aanduidingsobjecten/9813> & <https://inventaris.onroerenderfgoed.be/erfgoedobjecten/26894>). Er wordt ook verwezen naar de 19^{de}-eeuwse parkaanleg naar Engels model met onder meer talrijke exotische bomen (onder meer een sequoia, door Em. Soenens meegebracht uit Amerika). Deze specifieke boom op domein Puttenhove wordt ook beschreven op een speciale website over monumentale bomen wereldwijd (bron: https://www.monumentaltrees.com/en/bel/eastflanders/ghent/10_domeinputtenhove/).

Over deze plaatsnaamgeving zal het advies van de Cultuurraad worden ingewonnen.

Conform het Decreet tot bescherming van de namen van openbare wegen en pleinen van 28 januari 1977, zal na de principiële vaststelling door de gemeenteraad een openbaar onderzoek worden georganiseerd.

Bijgevoegde bijlage(n):

- PL707 plan nieuwe toestand (deel van de beslissing)
- PL707 situatieplan (deel van de beslissing)

Voorstel

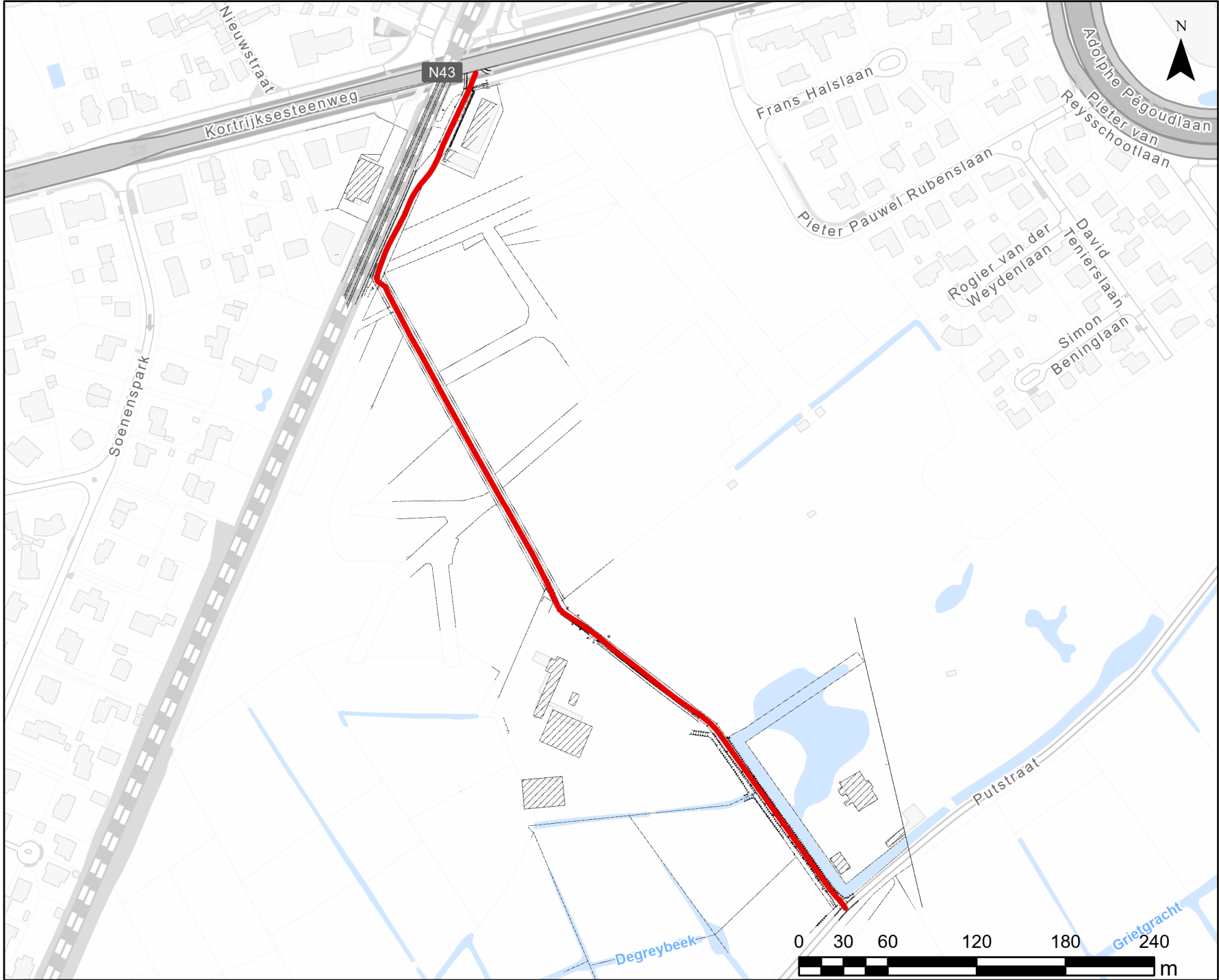
Legt aan de gemeenteraad voor ter beslissing:

Artikel 1:

Stelt de naam 'Sequoiapad' principieel vast voor het nieuwe fiets- en wandelpad tussen Kortrijksesteenweg en Putstraat te Gent, zoals aangeduid met rode kleur op bijgevoegd plan nieuwe toestand en situatieplan.

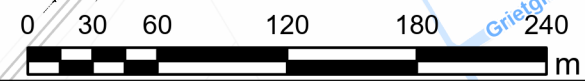
PL707

Nieuwe toestand



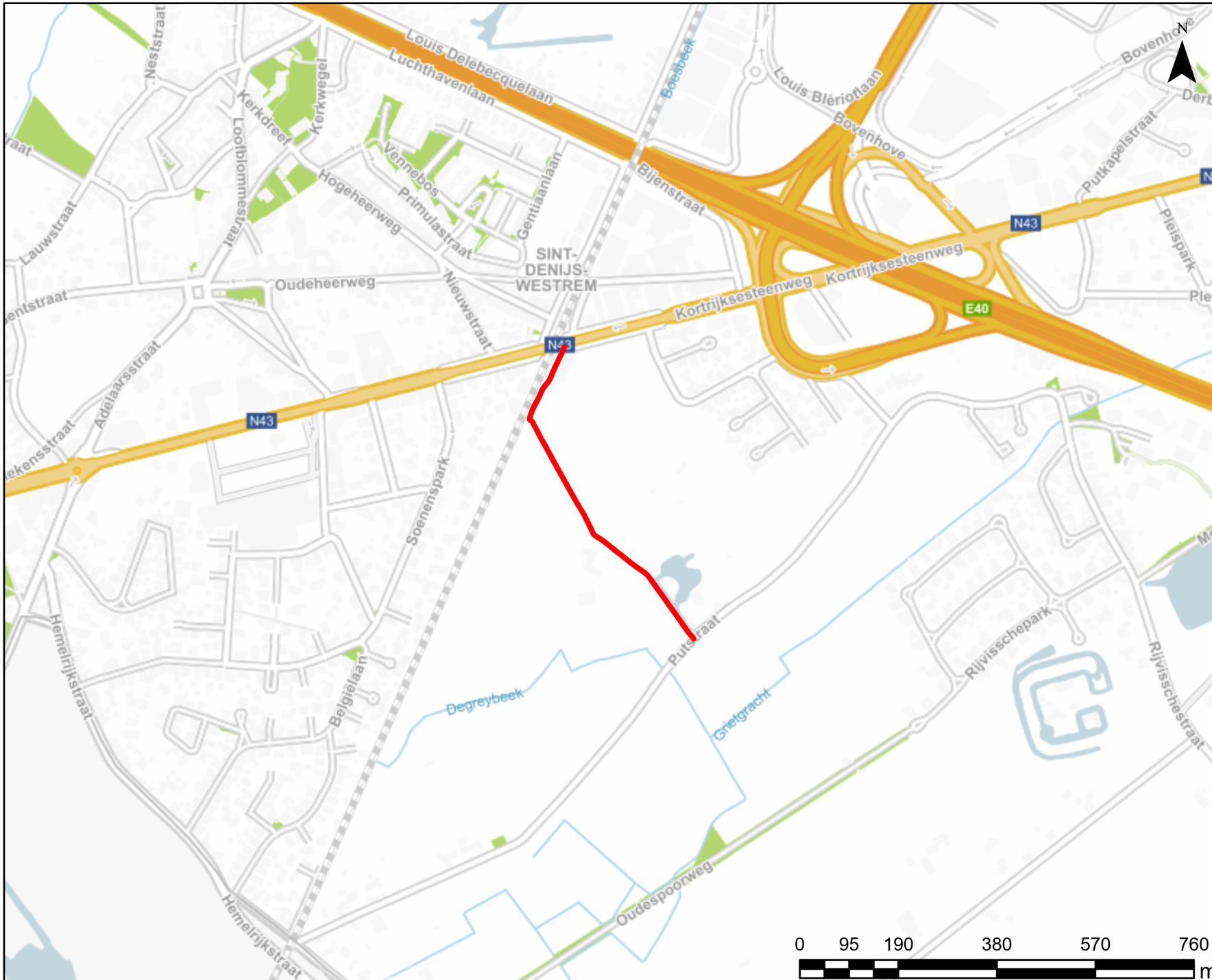
Straatnaam
— Sequoiapad

WEGEN, BRUGGEN EN WATERLOPEN
Administratief Centrum Stad Gent
Woodrow Wilsonplein 1
9000 - GENT



PL707 Situatieplan

Straatnaam
— Sequoiapad



WEGEN, BRUGGEN EN WATERLOPEN
Administratief Centrum Stad Gent
Woodrow Wilsonplein 1
9000 - GENT



