



Vergadering van 21 januari 2025

2025_GR_00008 Principiële vaststelling van de naam 'Voorhavenpark' voor de groenzone tussen loods 20 en 22 en voor de gedeeltelijke straatnaamwijziging van de Dublinstraat, van de opheffing van de straatnaam Bombaystraat en van de gedeeltelijke opheffing van de straatnaam Liverpoolstraat te Gent - Vaststelling

Bevoegd: Mathias De Clercq

Juridisch kader

De volgende bepalingen zijn van toepassing inzake de bevoegdheid:

- Het Decreet van 28 januari 1977 tot bescherming van de namen van de openbare wegen en pleinen, artikel 1.

De beslissing wordt genomen op grond van:

- Het Decreet van 28 januari 1977 tot bescherming van de namen van de openbare wegen en pleinen.

Motivering

Zone Voorhaven heerst al jaren een onduidelijke en onlogische plaatsnaamgeving. De vraag tot (her)benoeming en (gedeeltelijke) opheffing van straatnamen is al herhaaldelijk gesteld.

De groenzone tussen loods 20 en 22 heeft nog geen officiële naam. Bij de lokale bevolking is deze groenzone, ingesloten door de Dublinstraat, wel al bekend als Voorhavenpark.

Voor een efficiënte werking van bijvoorbeeld de hulp- en veiligheidsdiensten is het noodzakelijk dat een nieuw park en nieuwe wegen een naam krijgen.

Volgens artikel 1 van het Decreet van 28 januari 1977 tot bescherming van de namen van de openbare wegen en pleinen is alleen de gemeenteraad bevoegd om namen van openbare wegen en pleinen vast te stellen.

Daarom wordt voor de groenzone tussen loods 20 en 22 de naam 'Voorhavenpark' voorgesteld.

In de Dublinstraat is het erg lastig om een adres te vinden. Bovendien wordt het wegsegment Dublinstraat tussen de groenzone en loods 22 momenteel in 2 delen gesplitst door een ketting. Deze splitsing zal in de toekomst ook blijven.

Bijgevolg wordt de naam 'Voorhavenpark' ook voorgesteld voor de gedeeltelijke straatnaamwijziging van Dublinstraat voor het straatdeel vanaf loods 20 tot aan de kettingsplitsing tussen de groenzone en loods 22. Dat maakt het eenvoudiger voor de hulpdiensten bij noodsituaties. Momenteel is er op het te herbenoemen segment Dublinstraat nog geen adressering, dus zijn er geen geïmpacteerden. Als betreffend segment Dublinstraat en

de groenzone als 1 geheel worden (her)benoemd als Voorhavenpark, vermijden we een 'teveel' aan plaatsnamen en straatnaamborden.

Zone voorhaven en Voorhavenpark zijn er (te) veel straatnaamborden waardoor het niet meer overzichtelijk is. In het officiële Voorhavenpark bevinden zich twee wegsegmenten die benoemd zijn als Bombaystraat en Liverpoolstraat. Betreffende wegsegmenten functioneren voornamelijk als parkpaden.

Voor deze 2 wegsegmenten wordt de opheffing van betreffende straatnamen voorgesteld. Dit betreft dus de opheffing van de straatnaam Bombaystraat voor de volledige weg en de gedeeltelijke opheffing van de straatnaam Liverpoolstraat voor het wegsegment gelegen in het Voorhavenpark. Aangezien er op betreffend wegsegment Liverpoolstraat geen adressering is, zijn er geen geïmpacteerden. Het straatdeel Liverpoolstraat gelegen tussen Londenstraat en Meulesteedsesteenweg heeft wel adressering en behoudt de naam Liverpoolstraat. Op de Bombaystraat is er één adressering maar betrokkenen stemmen in met adreswijziging.

Over deze plaatsnaamgevingen zal het advies van de Cultuurraad worden ingewonnen.

Conform het Decreet tot bescherming van de namen van de openbare wegen en pleinen van 28 januari 1977, zal na de principiële vaststelling door de gemeenteraad een openbaar onderzoek worden georganiseerd.

Bijgevoegde bijlage(n):

- PL701 plan bestaande toestand (deel van de beslissing)
- PL701 plan nieuwe toestand (deel van de beslissing)
- PL701 situatieplan (deel van de beslissing)

Voorstel

Legt aan de gemeenteraad voor ter beslissing:

Artikel 1:

Stelt de naam 'Voorhavenpark' principieel vast voor de groenzone tussen loods 20 en 22 gelegen zone Voorhaven te Gent, zoals aangeduid met groene arcering op bijgevoegd plan nieuwe toestand en situatieplan.

Artikel 2:

Stelt de naam 'Voorhavenpark' principieel vast voor de gedeeltelijke straatnaamwijziging van Dublinstraat voor het straatdeel vanaf loods 20 tot aan de kettingsplitsing tussen de groenzone en loods 22 gelegen zone Voorhaven te Gent, zoals aangeduid met groene arcering op bijgevoegd plan nieuwe toestand en situatieplan.

Artikel 3:

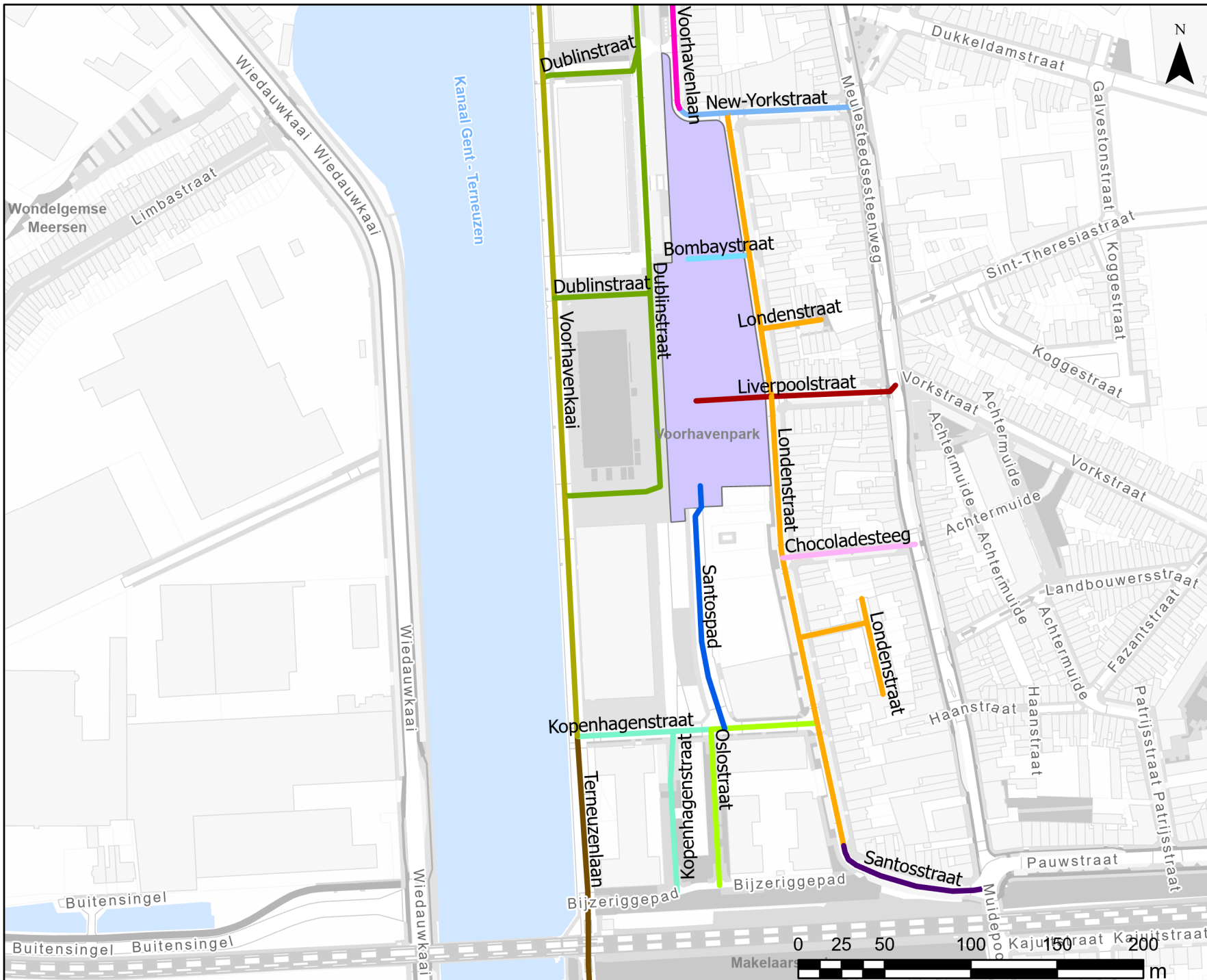
Keurt goed de principiële vaststelling van de opheffing van de straatnaam Bombaystraat voor de volledige weg gelegen in het Voorhavenpark te Gent, zoals aangeduid met blauwe kleur op bijgevoegd plan nieuwe toestand en situatieplan.

Artikel 4:


Keurt goed de principiële vaststelling van de gedeeltelijke opheffing van de straatnaam Liverpoolstraat voor het wegsegment gelegen in het Voorhavenpark te Gent, zoals aangeduid met rode kleur op bijgevoegd plan nieuwe toestand en situatieplan.

PL701

Bestaande toestand



- Bombaystraat
- Chocoladesteeg
- Dublinstraat
- Kopenhagenstraat
- Liverpoolstraat
- Londenstraat
- New-Yorkstraat
- Oslostraat
- Santospad
- Santosstraat
- Terneuzenlaan
- Voorhavenkaai
- Voorhavenlaan
- Voorhavenpark

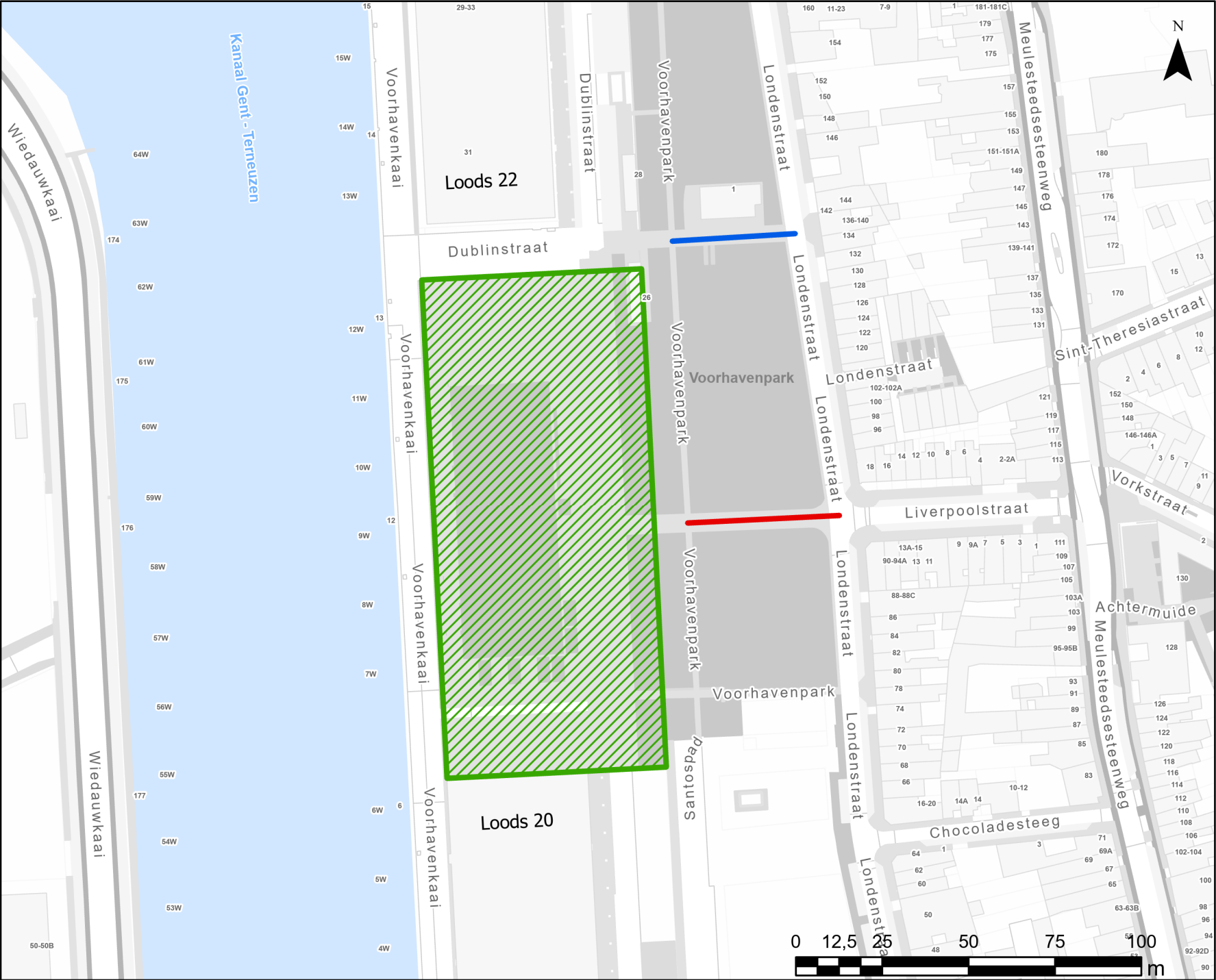


WEGEN, BRUGGEN EN WATERLOPEN
 Administratief Centrum Stad Gent
 Woodrow Wilsonplein 1
 9000 - GENT

PL701

Nieuwe toestand

- Straatnaam**
- Gedeeltelijke opheffing Liverpoolstraat
 - Opheffing Bombaystraat
 - Voorhavenpark



WEGEN, BRUGGEN EN WATERLOPEN
Administratief Centrum Stad Gent
Woodrow Wilsonplein 1
9000 - GENT

PL701 Situatieplan



Straatnaam

- Gedeeltelijke opheffing Liverpoolstraat
- Opheffing Bombaystraat
- Voorhavenpark

WEGEN, BRUGGEN EN WATERLOPEN
Administratief Centrum Stad Gent
Woodrow Wilsonplein 1
9000 - GENT

