



Vergadering van 14 november 2024

2024_GR_00952 De opheffing van een gemeenteweg, het wijzigen van een gemeenteweg en het verplaatsen van vier gemeentewegen in kader van OMV_2024064424 K - aanvraag omgevingsvergunning voor het uitvoeren van infrastructuurwerken i.f.v. het heraanleggen van straten en een park en het rooien van 3 bomen - met openbaar onderzoek - Clematisstraat, Crocusstraat, Ericastraat, Francisco Ferrerlaan, Hyacintstraat en Leliestraat, 9000 Gent - Goedkeuring

Bevoegd: Filip Watteeuw

Juridisch kader

De volgende bepalingen zijn van toepassing inzake de bevoegdheid:

- Het decreet betreffende de omgevingsvergunning van 25 april 2014, artikel 31
- Het decreet van 3 mei 2019 houdende de gemeentewegen, artikel 8

De beslissing wordt genomen op grond van:

- Het decreet betreffende de omgevingsvergunning van 25 april 2014, artikel 31
- Het Besluit van 27 november 2015 betreffende de omgevingsvergunning, artikel 47
- Het decreet van 3 mei 2019 houdende de gemeentewegen, artikel 12
- De Vlaamse codex ruimtelijke ordening (VCRO)
- Het decreet algemene bepalingen milieubeleid (DABM)

Motivering

Greet Mensch namens VLAAMSE MAATSCHAPPIJ VOOR SOCIAAL WONEN NV PR diende een omgevingsvergunningsaanvraag in voor gronden gelegen aan Clematisstraat, Crocusstraat, Ericastraat, Francisco Ferrerlaan, Hyacintstraat en Leliestraat kadastraal gekend als afdeling 10 sectie K nrs. 388F3, 397K, 591L, 591A, 591E, 591H, 591G, 591F, 591S, 591V en 591N.

Deze aanvraag werd op 10/05/2024 ingediend bij het college van burgemeester en schepenen. Op 01/07/2024 werd het dossier volledig en ontvankelijk verklaard.

Beschrijving aanvraag:

De aanvraag is gelegen in de Bloemekenswijk en heeft betrekking op het openbaar domein gelegen tussen de Francisco Ferrerlaan en de toegang tot de Westerbegraafplaats. Het project omvat de Clematisstraat, Crocusstraat, Ericastraat, een deel van de Francisco Ferrerlaan, de Hyacintstraat, Leliestraat en het openbaar groen rondom de daar gelegen 3 sociale

woongebouwen van Thuispunt Gent, het OCMW-gebouw en de aanpalende particuliere woningen:

- Gebouw A Thuispunt Gent: Francisco Ferrerlaan 135-273B + uitbreiding (waarvan een deel geadresseerd op de Hyacintstraat)
- Gebouw B Thuispunt Gent: Francisco Ferrerlaan 275-415 + uitbreiding
- Gebouw C Thuispunt Gent: Leliestraat 1-81
- OCMW-gebouw: Francisco Ferrerlaan 273-273A
- Woningen: Clematisstraat 1-10 en Hyacintstraat 1-15

Op 09/12/2021 werd een vergunning verleend voor het renoveren en uitbreiden van de sociale woongebouwen A en B van Thuispunt Gent (OMV_2020136322). I.f.v. de uitbreidingen, de toegangen tot de gebouwen en de brandweertoegankelijkheid werden ook beperkte (en soms *tijdelijke*) aanpassingen aan de omgeving in die aanvraag opgenomen. Dit betrof i.f.v. gebouw A de aanleg van een tijdelijke brandweg t.h.v. de Hyacintstraat, en permanente wijzigingen ter hoogte van de tramhalte en het fietspad vooraan (in de Francisco Ferrerlaan). Voor gebouw B was dat de afschaffing van de Irisstraat, de aanleg van een tijdelijke brandweg achteraan en de sloop van een deel van de garageboxen in de Irisstraat en Leliestraat. Over de afschaffing van de Irisstraat werd in kader van die omgevingsvergunningsprocedure ook een gemeenteraadsbeslissing genomen.

De *definitieve* heraanleg van het omliggende openbaar domein, in relatie tot de in 2021 vergunde werken, is het onderwerp van huidige aanvraag. Deze infrastructuurwerken worden financieel ondersteund en ook aangevraagd door de Vlaamse Overheid (Wonen in Vlaanderen).

Met de werken wordt de Ericastraat opgeheven, wordt de Francisco Ferrerlaan beperkt gewijzigd en worden de Clematisstraat, Crocusstraat, Hyacintstraat en Leliestraat verplaatst. Die verplaatsing betekent een verschuiving met een gedeeltelijke overlap tussen de bestaande openbare wegen tussen feitelijke rooilijnen en de in het nieuwe rooilijnplan vastgelegde rooilijnen. De Ericastraat wordt mee opgenomen in de parkzone. De Clematisstraat, Crocusstraat, Hyacintstraat en Leliestraat worden ingericht als woonerf.

In functie van deze aanvraag worden nieuwe rooilijnen vastgelegd (zie rooilijnplan).

Om de grenzen tussen de parkzone en het nieuwe openbaar domein kadastraal duidelijk te maken worden ook gronden geruimd (zie overdrachtsplan): delen van het openbaar domein worden overgedragen naar Stad Gent, en delen van percelen in eigendom van Stad Gent worden overgedragen naar het openbaar domein.

Procedure:

Het openbaar onderzoek werd gehouden van 9 juli 2024 tot 7 augustus 2024.

Resultaat: geen petitielijsten, geen schriftelijke bezwaren, geen schriftelijke gebundelde bezwaren, geen mondelinge bezwaren en 5 digitale bezwaren

De gemeentelijk omgevingsambtenaar heeft deze aanvraag geadviseerd. Het advies van de omgevingsambtenaar is aan dit besluit toegevoegd. Dit verslag bevat eveneens een samenvatting en bespreking van de bezwaren.

In uitvoering van artikel 12 van het decreet over de gemeentewegen keurt de gemeenteraad een rooilijnplan goed. In uitvoering van artikel 31 van het decreet betreffende de Omgevingsvergunning neemt de gemeenteraad een beslissing over de aanleg, wijziging, verplaatsing of opheffing van een gemeenteweg alvorens de bevoegde overheid een beslissing neemt over de vergunningsaanvraag. De gemeenteraad neemt daarbij kennis van de standpunten, opmerkingen en bezwaren die zijn ingediend tijdens het openbaar onderzoek. De gemeenteraad spreekt zich ook uit over de ligging, de breedte en de uitrusting van de gemeenteweg, en over de eventuele opname in het openbaar domein.

Het vergunningverlenend bestuursorgaan is van oordeel dat een vergunning kan verleend worden op basis van het advies van de omgevingsambtenaar.

De gemeenteraad is van oordeel dat het voorstel van wegaanleg kan goedgekeurd worden om volgende redenen:

Met de heraanleg van het projectgebied is er meer aandacht voor de trage weggebruiker en ontstaat een ruimere en aaneengesloten openbare parkzone ten dienste van het algemeen belang.

De doodlopende Ericastraat wordt opgeheven, de verharding wordt uitgedroogd en de bedding wordt opgenomen in de parkzone. De verbindingsfunctie van de vier verplaatste wegen (Clematisstraat, Crocusstraat, Hyacintstraat en Leliestraat) blijven echter bestaan zoals voorheen. De Westerbegraafplaats blijft bereikbaar, zo ook alle woningen en gebouwen in en palend aan het projectgebied. Enkel de vorm en het statuut van de wegen wijzigt naar een woonerf, de start- en eindpunten van de straat blijven quasi gelijk. Alle weggebruikers kunnen dus nog steeds dezelfde bewegingen maken. Voor de trage weggebruiker wordt het fijnmazig netwerk zelfs uitgebreid.

Door de heraanleg van de straten in een woonerfconcept, wordt ingezet op gemengd verkeer en wordt meer ruimte geboden aan voetgangers en fietsers. In de woonerven komt immers de trage weggebruiker op de eerste plaats en zijn auto's te gast. De trage weggebruiker mag de volledige breedte van de openbare weg gebruiken, er mag ook gespeeld worden op straat. De snelheid voor alle gebruikers wordt beperkt tot 20km/u. Parkeren is enkel toegestaan op de daarvoor voorziene parkeervakken. Met de aanvraag wordt het bestaande aantal openbare staanplaatsen in het projectgebied (36) bewaard. Er worden hiervan 4 voorzien als autodeelplaats en 4 voor mindervaliden, cfr. de afspraken in de omgevingsvergunning OMV_2020136322). Tevens voorziet het project 40 openbare fietsstaanplaatsen t.a.v. de bestaande 15.

Om de grenzen tussen de parkzone en het nieuwe openbaar domein kadastraal duidelijk te maken worden ook gronden geruimd (zie overdrachtsplan): delen van het openbaar domein worden overgedragen naar Stad Gent, en delen van percelen in eigendom van Stad Gent worden opgenomen in het openbaar wegdomein.

De voorgestelde werken voldoen dus aan de huidige en toekomstige behoeften aan zachte mobiliteit. Er wordt voldaan aan de doelstellingen en principes, vermeld in artikel 3 en 4 van het decreet van 3 mei 2019 houdende de gemeentewegen.

De aanleg van het openbaar domein zal nog verder worden verfijnd. Als bijzondere voorwaarden worden al een aantal opmerkingen over het openbaar domein opgenomen die daarbij moeten worden verwerkt, zie artikel 2 van dit besluit.

Bijgevoegde bijlage(n):

- 20240502_AV_Rooilijnplan.pdf (deel van de beslissing)
- 20240502_AV_Overdrachtsplan.pdf (deel van de beslissing)
- Dossier OMV_2024064424 - Omschrijving stedenbouwkundig advies.pdf
- advies brandweer.pdf
- advies de lijn.pdf
- advies farys.pdf
- advies fluvius.pdf
- advies proximus.pdf
- advies wyre.pdf

Voorstel

Legt aan de gemeenteraad voor ter beslissing:

Artikel 1:

Keurt het rooilijnplan, met inbegrip van het overdrachtsplan, zoals opgenomen in bijlage, goed.

Artikel 2:

Keurt de ligging, breedte en uitrusting van de gemeentewegen, zoals ontworpen in de omgevingsvergunningsaanvraag, gelegen Clematisstraat, Crocusstraat, Ericastraat, Francisco Ferrerlaan, Hyacintstraat en Leliestraat en kadastraal gekend als afdeling 10 sectie K nrs. 388F3, 397K, 591L, 591A, 591E, 591H, 591G, 591F, 591S, 591V en 591N, goed mits voldaan wordt aan volgende voorwaarden:

Voorwaarden volgend uit externe adviezen

De **brandweervoorschriften**, die betrekking hebben op deze omgevingsvergunning, moeten strikt nageleefd worden (zie advies van 23 september 2024 met kenmerk 066962-004/JD/2024).

De voorwaarden opgenomen in het advies van **Farys** (advies van 8 oktober 2024, met kenmerk AD-24-787 – 2de advies) moeten strikt nageleefd worden.

De voorwaarden opgenomen in het advies van **Fluvius** (advies van 12 juli 2024, met kenmerk 5000072699) moeten strikt nageleefd worden.

De voorwaarden opgenomen in het advies van **Proximus** (advies van 25 juli 2024, zonder kenmerk) moeten strikt nageleefd worden.

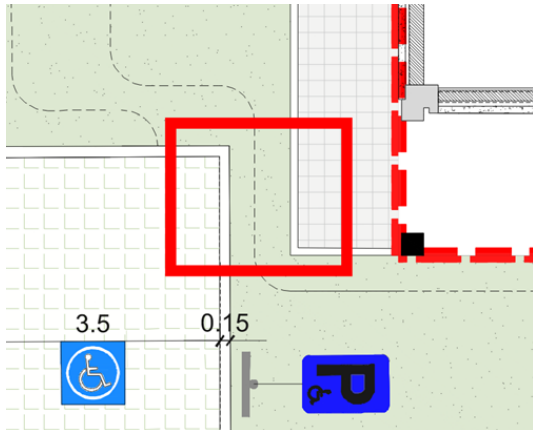
De voorwaarden opgenomen in het advies van **Vlaamse Vervoermaatschappij - De Lijn** (advies van 1 juli 2024, zonder kenmerk) moeten strikt nageleefd worden.

De voorwaarden opgenomen in het advies van **Omgevingsloket Wyre** (advies van 8 juli 2024, zonder kenmerk) moeten strikt nageleefd worden.

Voorwaarden m.b.t. de aanleg

De erfonthsluiting van de aanpalende percelen moet na verdere opmeting exact uitgewerkt worden. Voor de panden Clematisstraat 1-10 zijn dat de opritten naar de garages. Voor de panden Hyacintstraat 1-15 de toegangspaden naar de voordeur.

Er moet vanaf elke parkeerplaats voor mindervaliden telkens een korte, logische en obstakelvrije looplijn voorzien worden naar de dichtstbijzijnde gebouwingangen. Aan de Crocusstraat betekent dit dat er tussen de parkeerplaats voor mindervaliden en het pad richting de inkom van het dichtstbijzijnde gebouw bijkomende verharding moet worden voorzien (zie rood omliggende zone).



Het privédomein moet op de rooilijn zichtbaar afgescheiden zijn van het openbaar domein (bijvoorbeeld door middel van een dorpel, afsluiting, verschil in materialen etc.). De inrit naar de ondergrondse parkeergarage blijft privaat, dit is eveneens duidelijk te maken op het terrein.

De uitvoering van de werken moet opgevolgd worden door een extern bomendeskundige.

Gent, 10e AFDELING SECTIE K

Hyacintstraat - Clematisstraat - Leliestraat - Crocusstraat

Rooilijnplan

DATUM: 02/05/2024 SCHAAL:1/500

ONDERTEKENDE
LANDMETER-EXPERT

GEZIEN EN GOEDGEKEURD DOOR DE
ONDERGETEKENDE DIRECTEUR

MARIJKE BRONDEEL
KAD150010

ILSE VERSCHOORE

PLANNR		OMSCHRIJVING
02/05/2024	1	Eerste voorstel
LOCATIE		
PROJECTBUREAU RUIMTE, WOODROW WILSONPLEIN 1 - 9000 GENT		

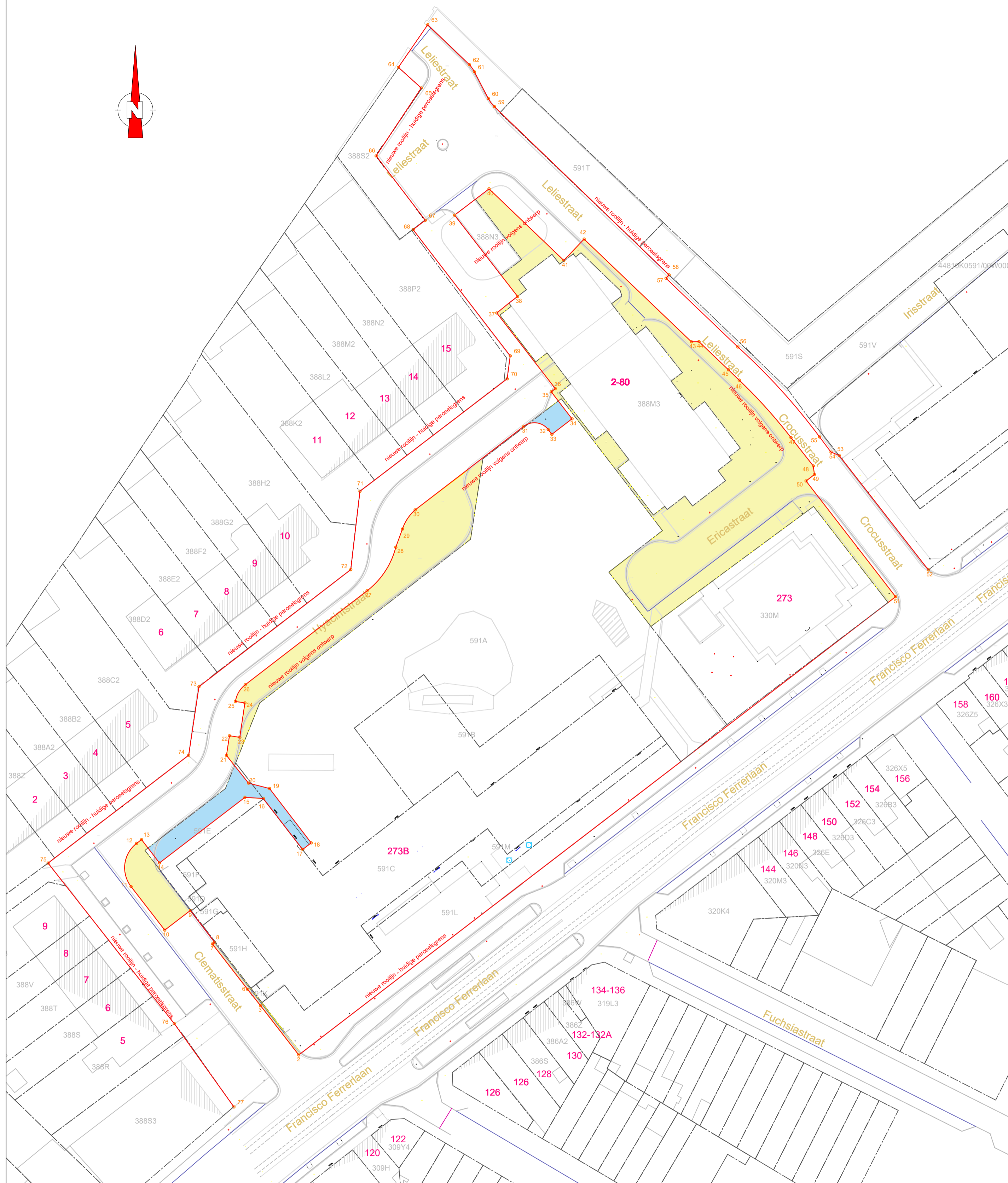
Voorlopig vastgesteld door de gemeenteraad in zitting van
De adjunct-algemeen directeur De voorzitter van de gemeenteraad
Stad Gent en OCMW Gent

Het college van burgemeester en schepenen bevestigt dat onderhavig plan
ter inzage van het publiek werd neergelegd van tot.....

De adjunct-algemeen directeur Voor de burgemeester
Stad Gent en OCMW Gent

Definitief vastgesteld door de gemeenteraad in zitting van
De adjunct-algemeen directeur De voorzitter van de gemeenteraad
Stad Gent en OCMW Gent

Publicatie Staatsblad op



Beschrijving van de grenzen:
2-3-6-7-...-51: nieuwe rooilijn volgens ontwerp
21-51: nieuwe rooilijn volgens ontwerp, valt samen met de huidige perceelsgrens
52-...-57-58: nieuwe rooilijn volgens ontwerp
58-59: nieuwe rooilijn volgens ontwerp, valt samen met de huidige perceelsgrens
59-...-64: nieuwe rooilijn volgens bestaande toestand
64-...-68: nieuwe rooilijn, valt samen met de huidige perceelsgrens
68-...-70: nieuwe rooilijn volgens bestaande toestand
70-71: nieuwe rooilijn, valt samen met de huidige perceelsgrens
71-72: nieuwe rooilijn volgens bestaande toestand
72-73: nieuwe rooilijn, valt samen met de huidige perceelsgrens
73-74: nieuwe rooilijn volgens bestaande toestand
74-...-77: nieuwe rooilijn, valt samen met de huidige perceelsgrens volgens schets 1988 nr 57

Legende:

- perceelsgrens
- Nieuwe Rooilijn
- Lot deel van openbaar domein over te dragen naar stad Gent
- Lot deel van perceel in eigendom van Stad Gent, over te dragen naar openbaar domein

geen enkel punt werd gematerialiseerd

NR	Position X	Position Y	afstanden	booglengte	straal
2	103367,69	195768,89	[2-3]=11,71m		
3	103360,51	195778,14	[3-6]=3,81m		
6	103358,14	195781,12	[6-7]=10,78m		
7	103351,53	195789,64	[7-8]=0,53m		
8	103351,95	195789,96	[8-9]=7,48m		
9	103347,42	195795,91	[9-10]=6,04m		
10	103342,63	195792,23	[10-11]=10,3m		
11	103336,32	195800,37	[11-12]=8,15m	9,05m	5,75m
12	103337,37	195808,45	[12-13]=1,16m		
13	103338,29	195809,15	[13-14]=5,49m		
14	103341,63	195804,79	[14-15]=20,15m		
15	103357,62	195817,05	[15-16]=3,44m		
16	103361,05	195816,84	[16-17]=12,05m		
17	103368,43	195807,31	[17-18]=2m		
18	103370,01	195808,54	[18-19]=12,81m		
19	103362,22	195818,71	[19-20]=4,05m		
20	103358,30	195819,71	[20-21]=6,62m		
21	103354,17	195824,89	[21-22]=3,72m		
22	103354,72	195828,57	[22-23]=1,95m		
23	103356,65	195828,28	[23-24]=6,5m		
24	103357,62	195834,71	[24-25]=1,8m		
25	103355,84	195834,97	[25-26]=3,63m	3,71m	4,85m
26	103357,67	195838,10	[26-27]=28,78m		
27	103380,46	195855,67	[27-28]=9,76m	9,94m	15,00m
28	103385,83	195863,82	[28-29]=3,61m		
29	103387,07	195867,21	[29-30]=4,29m	4,35m	8,26m
30	103389,44	195870,79	[30-31]=25,64m		
31	103409,77	195886,42	[31-32]=4,6m	5,11m	3,25m
32	103414,33	195885,82	[32-33]=1,12m		
33	103415,01	195884,93	[33-34]=4,75m		
34	103418,78	195887,82	[34-35]=6,38m		
35	103414,90	195892,88	[35-36]=0,95m		
36	103415,65	195893,47	[36-37]=17,89m		
37	103404,71	195907,62	[37-38]=4,96m		
38	103408,60	195910,70	[38-39]=19,23m		
39	103396,82	195925,90	[39-40]=8,11m		
40	103403,27	195930,82	[40-41]=19,34m		
41	103417,24	195917,45	[41-42]=5,5m		
42	103421,04	195921,42	[42-43]=27,77m		
43	103441,11	195902,23	[43-44]=1,4m		
44	103442,51	195902,27	[44-45]=7,62m		
45	103448,02	195897,00	[45-46]=2,81m		
46	103450,05	195895,06	[46-47]=14,46m	14,47m	97,85m
47	103459,73	195884,32	[47-48]=6,74m		
48	103463,90	195879,02	[48-49]=1,62m		
49	103464,11	195877,41	[49-50]=1,98m		
50	103462,54	195876,21	[50-51]=27,38m		
51	103479,30	195854,56	[51-52]=7,91m		
52	103485,41	195859,58	[52-53]=27,14m		
53	103468,73	195880,99	[53-54]=1,63m		
54	103467,22	195881,60	[54-55]=3,55m		
55	103465,08	195884,43	[55-56]=22,72m	22,76m	115,76m
56	103449,80	195901,25	[56-57]=18,6m		
57	103436,36	195914,11	[57-58]=0,85m		
58	103436,94	195914,73	[58-59]=45,35m		
59	103404,27	195946,19	[59-60]=1,9m	1,91m	5,85m
60	103403,13	195947,71	[60-61]=5,64m		
61	103400,52	195952,71	[61-62]=1,64m	1,65m	6,15m
62	103399,58	195954,05	[62-63]=10,78m		
63	103391,80	195961,51	[63-64]=9,67m		
64	103386,31	195953,55	[64-65]=5,76m		
65	103390,58	195949,68	[65-66]=15,24m		
66	103382,15	195936,98	[66-67]=15,14m		
67	103391,35	195924,95	[67-68]=2,87m		
68	103389,07	195923,20	[68-69]=29,78m		
69	103407,23	195899,60	[69-70]=4,34m		
70	103406,66	195895,30	[70-71]=34,64m		
71	103379,13	195874,28	[71-72]=14,75m		
72	103377,40	195859,63	[72-73]=35,84m		
73	103349,02	195837,74	[73-74]=12,95m		
74	103347,10	195824,93	[74-75]=33,14m		
75	103320,81	195804,75	[75-76]=38,14m		
76	103344,38	195774,77	[76-77]=19,19m		
77	103355,56	195759,17	[77-100]=163,32m		



DEPARTEMENT PUBLIEKE RUIMTE
Projectbureau Ruimte
Landmeetcel

Gent, 10e AFDELING SECTIE K

Hyacintstraat - Clematisstraat - Leliestraat - Crocusstraat

Percelen 591A en 591E en OD
OVERDRACHTSPLAN

DATUM: 02/05/2024 SCHAAL: 1/500

ONDERTEKENDE
LANDMETER-EXPERT

GEZIEN EN GOEDGEKEURD DOOR DE
ONDERGETEKENDE DIRECTEUR

MARIJKE BRONDEEL
KAD150010

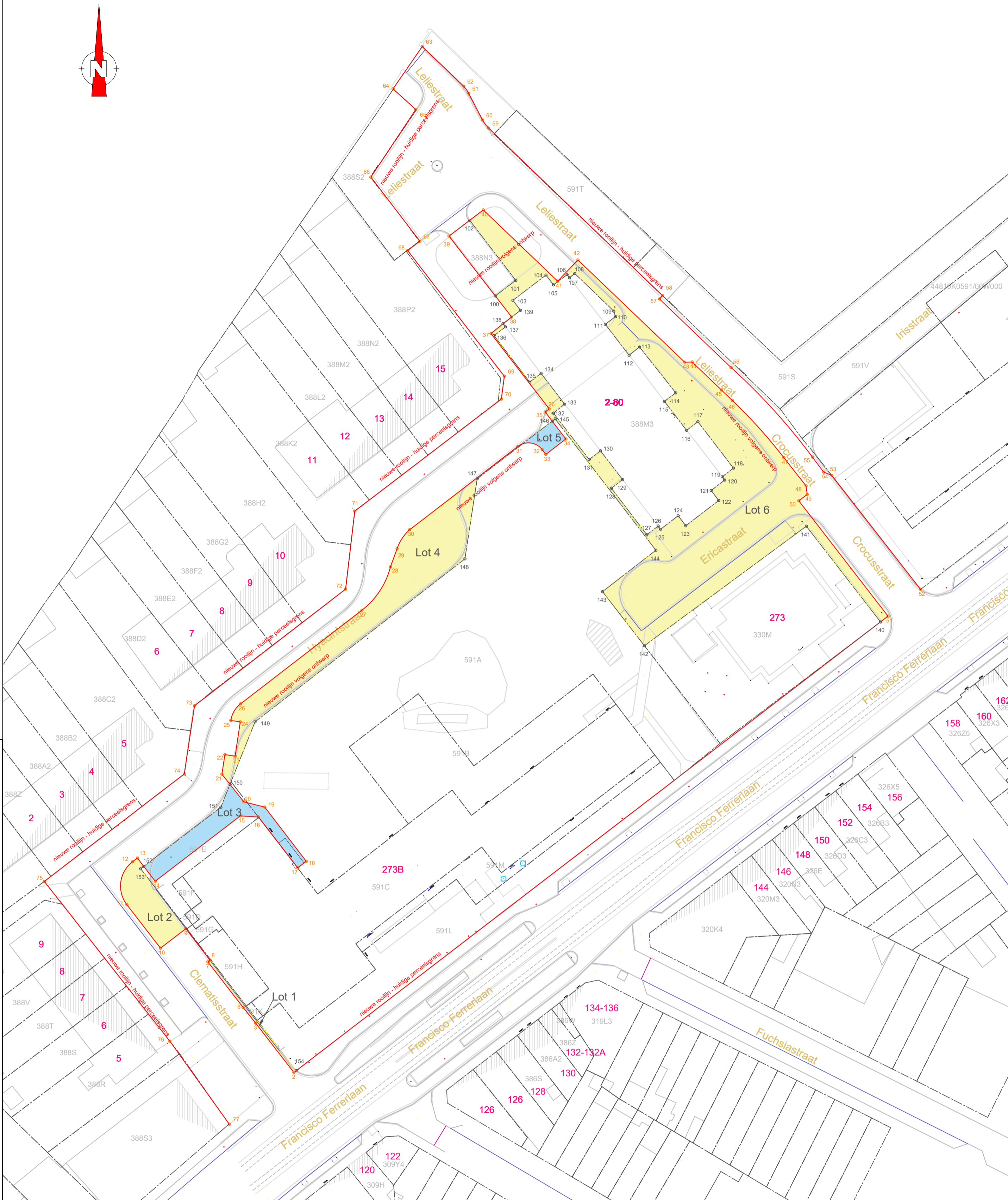
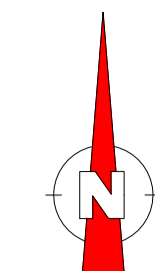
ILSE VERSCHOORE

PLANNR	OMSCHRIJVING
02/05/2024 1	Eerste voorstel
LOCATIE	
PROJECTBUREAU RUIMTE, WOODROW WILSONPLEIN 1 - 9000 GENT	

Beschrijving van de grenzen:
 2-3-6-7-...-51: nieuwe rooilijn volgens ontwerp
 21-51: nieuwe rooilijn volgens ontwerp, valt samen met de huidige perceelsgrens
 52-...-57-58: nieuwe rooilijn volgens ontwerp
 58-59: nieuwe rooilijn volgens ontwerp, valt samen met de huidige perceelsgrens
 59-...-64: nieuwe rooilijn volgens bestaande toestand
 64-...-68: nieuwe rooilijn, valt samen met de huidige perceelsgrens
 68-...-70: nieuwe rooilijn volgens bestaande toestand
 70-71: nieuwe rooilijn, valt samen met de huidige perceelsgrens
 71-72: nieuwe rooilijn volgens bestaande toestand
 72-73: nieuwe rooilijn, valt samen met de huidige perceelsgrens
 73-74: nieuwe rooilijn volgens bestaande toestand
 74-...-77: nieuwe rooilijn, valt samen met de huidige perceelsgrens volgens schets 1988 nr 57

100-...102 en 103-...139 volgens pv van meting en splitsing opgemaakt door landmeter K. Audenaert op 15/03/2011 en geregistreerd op het kadaster onder het nummer 44810/10036
 140-...153-154 volgens opmetingsplan opgemaakt door landmeter B. Palmers op 06/04/2023 en geregistreerd op het kadaster onder het nummer 44810/10254

Beschrijving van de loten:
 Lot 1: beschreven door de punten 2-3-6-7-8-154, deel van openbaar domein, wordt privaat domein Stad Gent (deel van parkzone) en heeft een oppervlakte van 12.65m²
 Lot 2: beschreven door de punten 9-10-11-12-13-152-153, deel van openbaar domein, wordt privaat domein Stad Gent (deel van parkzone) en heeft een oppervlakte van 92.74m²
 Lot 3: beschreven door de punten 152-14-15-16-17-18-19-20-150-151, deel van perceel Gent 10^e afdeling Sectie K, percelen 591E en 591A, wordt openbaar domein en heeft een oppervlakte van 115.58m²
 Lot 4: beschreven door de punten 147-148-149-150-21-22-...-29-30, deel van openbaar domein, wordt privaat domein Stad Gent (deel van parkzone) en heeft een oppervlakte van 382.06m²
 Lot 5: beschreven door de punten 146-31-32-33-34 deel van perceel Gent 10^e afdeling Sectie K, perceel 591A, wordt openbaar domein en heeft een oppervlakte van 22.41m
 Lot 6: beschreven door de punten 38-100-101-102-40-41-...-51-140-141-...-146-35-36-37-138-137-...-104-103-139, deel van openbaar domein, wordt privaat domein Stad Gent (deel van parkzone) en heeft een oppervlakte van 1094.20m²



- Legende:**
- perceelsgrens
 - Nieuwe Rooilijn
 - Lot deel van openbaar domein over te dragen naar stad Gent
 - Lot deel van privaat perceel over te dragen naar openbaar domein

geen enkel punt werd gematerialiseerd

NR	X	Y	afstanden	booglenge	straal
2	103367,69	195768,89	[2-3]=11,71m		
3	103360,51	195778,14	[2-154]=0,53m		
6	103358,14	195781,12	[3-6]=3,81m		
7	103351,53	195789,64	[6-7]=10,78m		
8	103351,95	195789,96	[7-8]=0,53m		
9	103347,42	195795,91	[8-9]=7,48m		
10	103342,63	195792,23	[9-10]=6,04m		
11	103336,32	195800,37	[10-11]=10,3m		
12	103337,37	195808,45	[11-12]=8,15m	9,05m	5,75m
13	103338,29	195809,15	[12-13]=1,16m		
14	103341,63	195804,79	[13-14]=5,49m		
15	103357,62	195817,05	[13-152]=1,98m		
16	103361,05	195816,84	[14-15]=20,15m		
17	103368,43	195807,31	[14-152]=3,52m		
18	103370,01	195808,54	[15-16]=3,44m		
19	103362,22	195818,71	[16-17]=12,05m		
20	103358,30	195819,71	[17-18]=2m		
21	103354,17	195824,89	[18-19]=12,81m		
22	103354,72	195828,57	[19-20]=4,05m		
23	103356,65	195828,28	[20-21]=6,62m		
24	103357,62	195834,71	[20-150]=4,18m		
25	103355,84	195834,97	[21-23]=4,2m		
26	103357,67	195838,10	[22-23]=1,95m		
27	103380,46	195855,67	[23-24]=6,5m		
28	103385,83	195863,82	[24-25]=1,8m		
29	103387,07	195867,21	[25-26]=3,63m	3,71m	4,85m
30	103389,44	195870,79	[26-27]=28,78m		
31	103409,77	195886,42	[27-28]=9,76m	9,94m	15,00m
32	103414,33	195885,82	[28-29]=3,61m		
33	103415,01	195884,93	[29-30]=4,29m	4,35m	8,26m
34	103418,78	195887,82	[30-31]=25,64m		
35	103414,90	195892,88	[30-147]=15,88m		
36	103415,65	195893,47	[31-32]=4,6m	5,11m	3,25m
37	103404,71	195907,62	[31-147]=9,77m		
38	103408,60	195910,70	[32-33]=1,12m		
39	103396,82	195925,90	[33-34]=4,75m		
40	103403,27	195930,82	[34-35]=6,38m		
41	103417,24	195917,45	[34-146]=4,22m		
42	103421,04	195921,42	[35-36]=0,95m		
43	103441,11	195902,23	[35-146]=2,15m		
44	103442,51	195902,27	[36-37]=17,89m		
45	103448,02	195897,00	[37-38]=4,96m		
46	103450,05	195895,06	[37-138]=2,92m		
47	103459,73	195884,32	[38-39]=19,23m		
48	103463,90	195879,02	[38-138]=2,04m		
49	103464,11	195877,41	[38-100]=5,02m		
50	103462,54	195876,21	[39-40]=8,11m		
51	103479,30	195854,56	[39-100]=14,21m		
52	103485,41	195859,58	[39-102]=4,92m		
53	103468,73	195880,99	[40-41]=19,34m		
54	103467,22	195881,60	[40-102]=3,19m		
55	103465,08	195884,43	[41-42]=5,5m		
56	103449,80	195901,25	[41-105]=1,05m		
57	103436,36	195914,11	[41-106]=2,14m		
58	103436,94	195914,73	[42-43]=27,77m		
59	103404,27	195946,19	[43-44]=1,4m		
60	103403,13	195947,71	[44-45]=2,62m		
61	103400,52	195952,71	[45-46]=2,81m		
62	103399,50	195954,05	[46-47]=14,46m	14,47m	97,85m
63	103391,80	195961,51	[47-48]=6,74m		
64	103386,31	195953,55	[48-49]=1,62m		
65	103390,58	195949,68	[49-50]=1,98m		
66	103382,15	195936,98	[50-51]=27,38m		
67	103391,35	195924,35	[51-52]=7,91m		
68	103389,07	195923,20	[51-140]=1,77m		
69	103407,23	195899,60	[52-53]=27,45m		
70	103406,66	195895,30	[53-54]=4,96m		
71	103379,13	195874,28	[54-55]=3,55m		
72	103377,40	195879,63	[55-56]=22,72m	22,76m	115,76m
73	103349,02	195837,74	[56-57]=18,6m		
74	103347,10	195824,93	[57-58]=0,85m		
75	103320,81	195804,75	[58-59]=4,35m		
76	103344,38	195774,77	[59-60]=1,9m	1,91m	5,85m
77	103355,56	195759,17	[60-61]=5,64m		
78	103405,51	195914,66	[61-62]=1,64m	1,65m	6,15m
79	103409,37	195917,60	[62-63]=10,78m		
80	103400,74	195928,88	[63-64]=9,67m		
81	103408,83	195913,85	[64-65]=5,76m		
82	103415,04	195918,59	[65-66]=15,24m		
83	103416,47	195916,74	[66-67]=15,14m		
84	103419,01	195918,66	[67-68]=2,87m		
85	103419,45	195918,09	[68-69]=29,78m		
86	103420,40	195918,88	[69-70]=3,44m		
87	103427,78	195911,82	[70-71]=34,64m		
88	103428,11	195910,79	[71-72]=14,75m		
89	103426,18	195909,35	[72-73]=35,84m		
90	103430,65	195903,54	[73-74]=12,95m		
91	103432,61	195905,08	[74-75]=33,14m		
92	103439,43	195896,47	[75-76]=38,14m		
93	103437,30	195894,87	[76-77]=19,19m		
94	103441,46	195889,43	[100-101]=4,85m		
95	103443,58	195891,06	[101-102]=14,2m		
96	103450,26	195882,34	[103-104]=7,81m		
97	103448,14	195880,71	[103-139]=3,6m		
98	103448,61	195880,10	[103-139]=3,6m		
99	103446,07	195878,15	[104-105]=2,34m		
100	103447,49	195876,27	[105-106]=3,18m		
101	103441,31	195871,53	[106-107]=0,72m		
102	103439,87	195873,41	[107-108]=1,28m		
103	103436,57	195870,87	[108-109]=10,17m		
104	103436,11	195871,47	[109-110]=1,08m		
105	103433,99	195869,84	[110-111]=2,41m		
106	103427,33	195878,57	[111-112]=7,33m		
107	103429,43	195880,19	[112-113]=2,49m		
108	103425,28	195885,60	[113-114]=10,98m		
109	103423,16	195883,97	[114-115]=2,66m		
110	103416,44	195892,67	[115-116]=6,85m		
111	103414,12	195900,15	[116-117]=2,67m		
112	103412,01	195898,49	[117-118]=10,98m		
113	103405,30	195907,22	[118-119]=2,67m		
114	103407,43	195908,87	[119-120]=0,77m		
115	103406,98	195909,46	[120-121]=3,2m		
116	103410,26	195911,97	[121-122]=2,36m		
117	103477,91	195853,46	[122-123]=7,79m		
118	103463,95	195871,45	[123-124]=2,37m		
119	103433,53	195849,01	[124-125]=4,16m		
120	103425,67	195859,16	[125-126]=0,76m		
121	103435,69	195866,93	[126-127]=2,67m		
122	103435,11	195871,47	[127-128]=10,98m		
123	103416,77	195891,59	[128-129]=2,65m		
124	103416,21	195891,17	[129-130]=6,82m		
125	103402,12	195880,35	[130-131]=2,67m		
126	103399,82	195865,31	[131-132]=10,99m		
127	103360,39	195834,71	[132-133]=2,71m		
128	103355,89	195822,98	[133-134]=7,3m		
129	103353,69	195818,69	[134-135]=2,68m		
130	103339,49	195807,58	[135-136]=11,01m		
131	103338,91	195807,13	[136-137]=2,69m		
132	103368,11	195769,21	[137-138]=0,74m		
133	103367,69	195768,89	[138-139]=4,13m		
134	103366,51	195778,14	[140-141]=22,77m		
135	103358,14	195781,12	[140-154]=138,4m		
136	103351,53	195789,64	[141-142]=3,8m		
137	103351,95	195789,96	[142-143]=12,84m		
138	103347,42	195795,91	[143-144]=12,68m		
139	103342,63	195792,23	[144-145]=31,08m		
140	103336,32	195800,37	[145-146]=0,7m		
141	103337,37	195808,45	[146-147]=2,77m		
142	103338,29	195809,15	[147-148]=15,21m		
143	103341,63	195804,79	[148-149]=49,91m		
144	103357,62	195817,05	[149-150]=12,64m		
145	103361,05	195816,84	[150-151]=4,62m		
146	103368,43	195807,31	[151-152]=18,25m		
147	103370,01	195808,54	[152-153]=0,73m		
148	103362,22	195818,71	[153-154]=47,86m		
149	103358,30	195819,71			
150	103354,17	195824,89			
151	103354,72	195828,57			
152	103356,65	195828,28			
153	103357,62	195834,71			
154	103355,84	195834,97			
155	103357,67	195838,10			
156	103380,46	195855,67			
157	103385,83	195863,82			
158	103387,07	195867,21			
159	103389,44	195870,79			
160	103409,77	195886,42			

