

---

**2024\_CBS\_10418 Nieuw aanvullend reglement van de politie op het wegverkeer - gemeenteweg - Pannestraat - nieuwe verkeersmaatregel(en) - Vaststelling**

**Beslissing:** Goedgekeurd in besloten vergadering van 31 oktober 2024

**Zijn aanwezig bij de beslissing van dit punt:**

Mathias De Clercq, burgemeester-voorzitter; Filip Watteeuw, schepen; Sofie Bracke, schepen  
Tine Heyse, schepen; Astrid De Bruycker, schepen; Sami Souguir, schepen; Bram Van Braeckvelt, schepen; Isabelle Heyndrickx, schepen; Hafsa El-Bazioui, schepen; Evita Willaert, schepen; Rudy Coddens, schepen  
Mieke Hullebroeck, algemeen directeur; Liesbet Vertriest, adjunct-algemeendirecteur

**Bevoegd:** Filip Watteeuw

**Betrokken:** Mathias De Clercq

**Juridisch kader**

**De volgende bepalingen zijn van toepassing inzake de bevoegdheid:**

- De Nieuwe Gemeentewet 24 juni 1988, artikel 119;
- Het Decreet van 16 mei 2008 betreffende de aanvullende reglementen op het wegverkeer en de plaatsing en bekostiging van verkeerstekens, artikel 5, § 1, 2e lid;
- Het Decreet over het lokaal bestuur van 22 december 2017, artikel 41, 2°;
- Het gemeenteraadsbesluit van 15 december 2015, houdende de delegatie van de vaststellingsbevoegdheid inzake gemeentelijke aanvullende reglementen op het wegverkeer.

**De beslissing wordt genomen op grond van:**

- Wet betreffende de politie over het wegverkeer, gecoördineerd bij Koninklijk Besluit van 16 maart 1968;
- Decreet van 16 mei 2008 betreffende de aanvullende reglementen op het wegverkeer en de plaatsing en bekostiging van de verkeerstekens;
- Koninklijk Besluit van 1 december 1975 houdende algemeen reglement op de politie van het wegverkeer en van het gebruik van de openbare weg;
- Ministerieel Besluit van 11 oktober 1976 waarbij de minimumafmetingen en de bijzondere plaatsingsvoorwaarden van de verkeerstekens worden bepaald;
- Uitvoeringsbesluit van 23 januari 2009 betreffende de aanvullende reglementen op het wegverkeer en de plaatsing en bekostiging van de verkeerstekens;

- Omzendbrief MOB/2009/1 van 3 april 2009.

## **Motivering**

- De nieuwe maatregel die bij dit besluit wordt getroffen, kadert in een top laag vernieuwing. Er worden 5 nieuwe oversteekplaatsen voor voetgangers aangebracht.
- Bij collegebesluit van 1 september 2022 werd als maatregel getroffen, het op vraag van een burger voorzien van anti-parkeermaatregelen om vlot in- en uit de garage te kunnen rijden, met name 2 parkeerhaken ter hoogte van huisnummer 85 en huisnummer 87.
- Bij collegebesluit van 28 oktober 2021 werd de bestaande toestand na het plaatsen van de signalisatieborden bij de fietsenstalling geregulariseerd.
- Bij collegebesluit van 4 juni 2020 werd als nieuwe maatregel getroffen, het verwijderen van de gele onderbroken streep als overbodige signalisatie van parkeerverbod op de zuidelijke kant van de verhoogde inrichting van het kruispunt met de Kwakkelstraat.
- Bij besluit van 9 februari 2017 werd in kader van het Circulatieplan Binnenstad Gent, goedgekeurd door de gemeenteraad op 24 oktober 2016, de configuratie van het kruispunt van de Pannestraat met de Elyzeese Velden gewijzigd. Het plaatsen van een verkeersbord D1 met onderbord M2 op de Pannestraat, ter hoogte van het kruispunt met de Elyzeese Velden, ondersteunde deze maatregel. Bij ditzelfde besluit werd de bestaande toestand geregulariseerd.

## **Bijgevoegde bijlage(n):**

- Aanvullend Reglement Pannestraat Dossier P-648022 (deel van de beslissing)
- Signalisatieplan Pannestraat Dossier P-648022 (deel van de beslissing)

## **Beslissing**

### **Beslist het volgende:**

#### **Artikel 1:**

Heft op het aanvullend reglement van de politie op het wegverkeer betreffende de gemeenteweg Pannestraat, goedgekeurd in zitting van 1 september 2022, van zodra het nieuwe reglement in werking treedt.

#### **Artikel 2:**

Stelt vast het bijgevoegd aanvullend reglement van de politie op het wegverkeer en het signalisatieplan betreffende de gemeenteweg Pannestraat.

2024\_CBS\_10418 - Nieuw aanvullend reglement van de politie op het wegverkeer - gemeenteweg - Pannestraat - nieuwe verkeersmaatregel(en)

## Aanvullend reglement van de politie op het wegverkeer - gemeenteweg – Pannestraat

Vastgesteld in het College van Burgemeester en Schepenen van

Bekendgemaakt op

Geldig vanaf

Referentienummer

### Reglement

#### Artikel 1

Op de Pannestraat ter hoogte van het kruispunt met de Elyzeese Velden geldt de bestuurders moeten voorrang verlenen aan iedere bestuurder die rijdt op de openbare weg of de rijbaan die ze oprijden.

Dit wordt aangeduid door verkeerstekens:

- B1

#### Artikel 2

Op de Pannestraat ter hoogte van huisnummer 1;  
op de Pannestraat ter hoogte van huisnummer 62 geldt: de bestuurders zijn verplicht de hindernis langs links voorbij te rijden

Dit wordt aangeduid door verkeerstekens:

- D1

#### Artikel 3

Op de Pannestraat ter hoogte van het kruispunt met de Elyzeese Velden geldt de bestuurders zijn verplicht rechts af te slaan ; de maatregel geldt niet voor fietsers.

Dit wordt aangeduid door verkeerstekens:

- D1
- M2

#### Artikel 4

Op de Pannestraat van het kruispunt met de Elyzeese Velden tot het kruispunt met de Gebroeders De Smetstraat aan de kant van de pare huisnummers;  
op de Pannestraat van het kruispunt met de Kwakkelstraat tot het kruispunt met de Gebroeders De Smetstraat aan de kant van de onpare huisnummers;  
op de Pannestraat van het kruispunt met de Kwakkelstraat tot het kruispunt met de Schommelstraat aan de kant van de pare huisnummers geldt: het parkeren is verboden; het begin van de parkeerreglementering wordt aangeduid; het einde van de parkeerreglementering wordt aangeduid.

Dit wordt aangeduid door verkeerstekens:

- E1
- GXa
- GXb

#### **Artikel 5**

**Op de Pannestraat ter hoogte van huisnummer 1;**

**op de Pannestraat ter hoogte van huisnummer 62 geldt: het parkeren is toegelaten; de maatregel geldt alleen voor de fietsers.**

**Dit wordt aangeduid door verkeerstekens:**

- E9a
- M1

#### **Artikel 6**

**Op de Pannestraat ter hoogte van het kruispunt met de Gebroeders De Smetstraat;**

**Op de Pannestraat ter hoogte van het kruispunt met de Elyzeese Velden;**

**OP de Pannestraat ter hoogte van huisnummer 48;**

**Op de Pannestraat ter hoogte van het kruispunt met de Kwakkelstraat, aan de westelijke en zuidelijke zijde van het kruispunt;**

**Op de Pannestraat ter hoogte van het kruispunt met de Schommelstraat geldt: voetgangers moeten de oversteekplaats volgen om de rijbaan over te steken.**

**Dit wordt aangeduid door verkeerstekens:**

- WM76.3

#### **Artikel 7**

**Op de Pannestraat ter hoogte van huisnummer 85 en huisnummer 87 geldt: voertuigen moeten parkeren binnen de afgebakende plaatsen.**

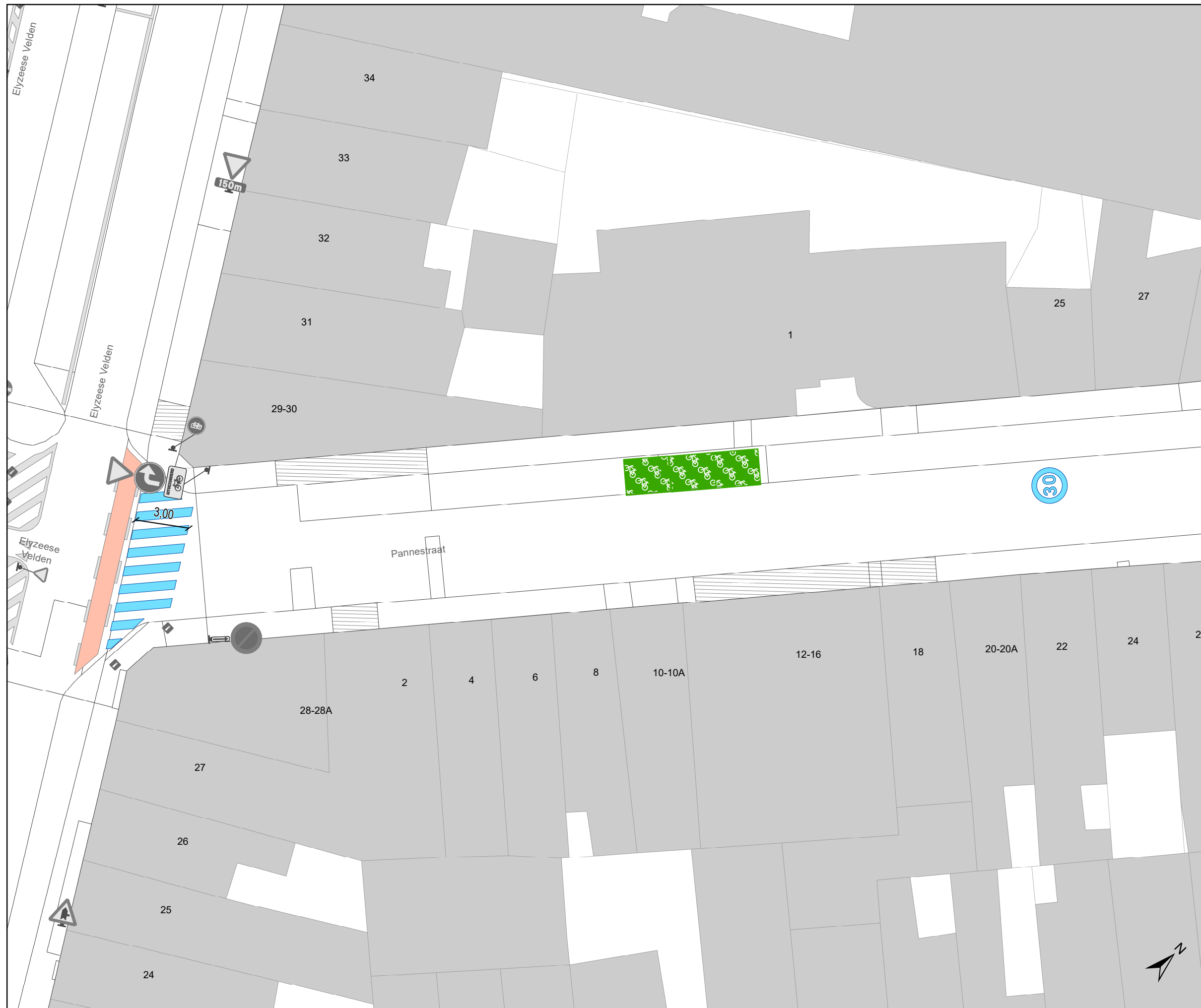
**Dit wordt aangeduid door verkeerstekens:**

- WM77.5

---

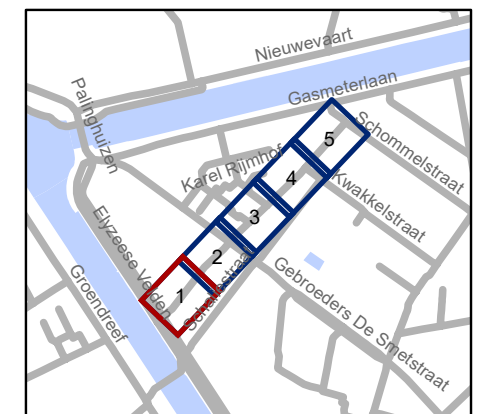
(einde reglement)





### Legende

-  Bestaande verkeersborden
-  Geplande verkeersborden
-  Te verwijderen verkeersborden
-  Witte wegmarkering (Klinkers of verf/ te behouden)
-  Geplande wegmarkering
-  Actieve fietsenstalling (terug te plaatsen)

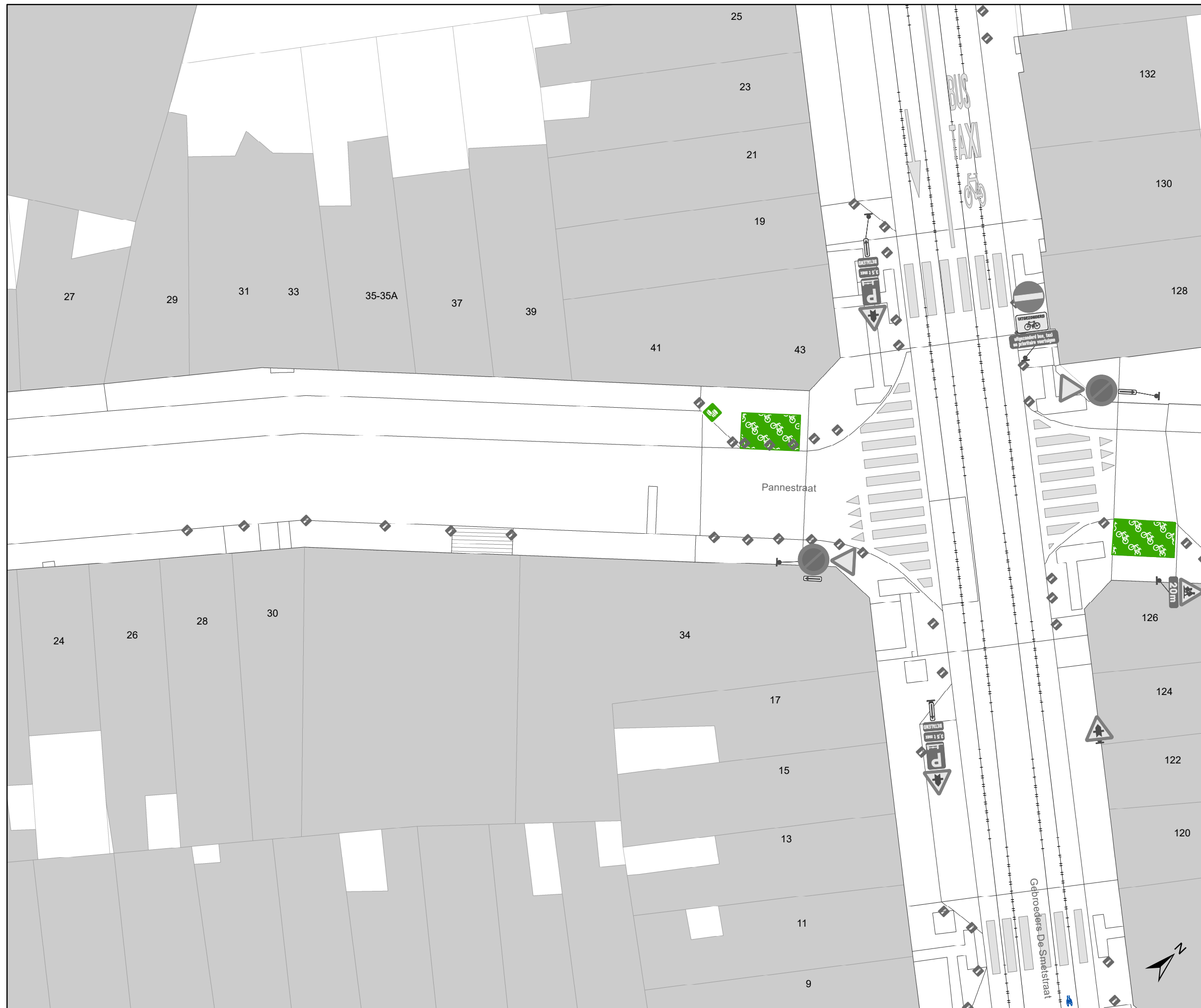


**gent:** Mobiliteitsbedrijf stad Gent  
Verkeerstechnische taken

**Pannestraat**  
**Toplaagvernieuwing**

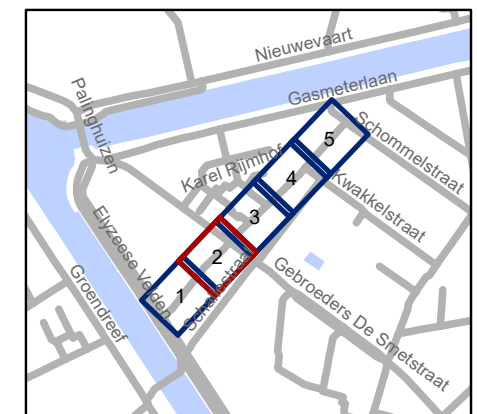
Dossiernummer P-648022

DATUM	SCHAAL	PLAN	P FORMAAT
21/10/2024	1/200	1/5	A3



### Legende

-  Bestaande verkeersborden
-  Geplande verkeersborden
-  Te verwijderen verkeersborden
-  Witte wegmarkering (Klinkers of verf/ te behouden)
-  Geplande wegmarkering
-  Actieve fietsenstalling (terug te plaatsen)



**gent:** Mobiliteitsbedrijf stad Gent  
Verkeerstechnische taken

**Pannestraat**  
**Toplaagvernieuwing**

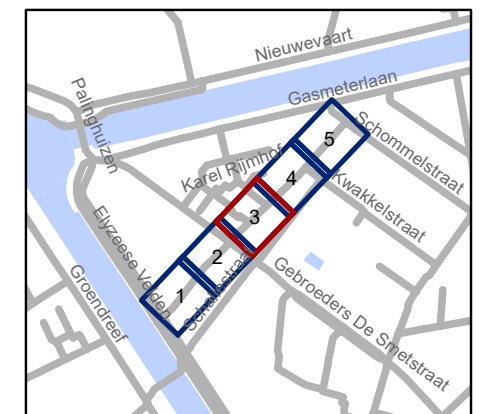
Dossiernummer P-648022

DATUM	SCHAAL	PLAN	P FORMAAT
21/10/2024	1/200	2/5	A3



### Legende

- Bestaande verkeersborden
- Geplande verkeersborden
- Te verwijderen verkeersborden
- Witte wegmarkering (Klinkers of verf/ te behouden)
- Geplande wegmarkering
- Actieve fietsenstalling (terug te plaatsen)



**gent:** Mobiliteitsbedrijf stad Gent  
Verkeerstechnische taken

**Pannestraat**  
**Toplaagvernieuwing**

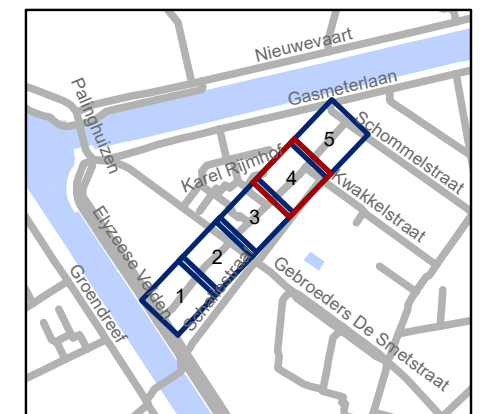
Dossiernummer P-648022

DATUM	SCHAAL	PLAN	P FORMAAT
21/10/2024	1/200	3/5	A3



### Legende

-  Bestaande verkeersborden
-  Geplande verkeersborden
-  Te verwijderen verkeersborden
-  Witte wegmarkering (Klinkers of verf/ te behouden)
-  Geplande wegmarkering
-  Actieve fietsenstalling (terug te plaatsen)



**gent:** Mobiliteitsbedrijf stad Gent  
Verkeerstechnische taken

**Pannestraat  
Toplaagvernieuwing**

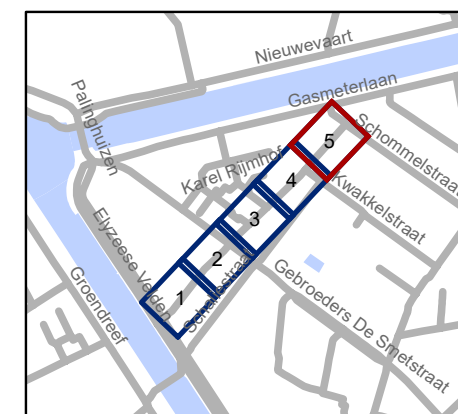
Dossiernummer P-648022

DATUM	SCHAAL	PLAN	P FORMAAT
21/10/2024	1/200	4/5	A3



### Legende

- Bestaande verkeersborden
- Geplande verkeersborden
- Te verwijderen verkeersborden
- Witte wegmarkering (Klinkers of verf/ te behouden)
- Geplande wegmarkering
- Actieve fietsenstalling (terug te plaatsen)



**gent:** Mobiliteitsbedrijf stad Gent  
Verkeerstechnische taken

### Pannestraat Toplaagvernieuwing

Dossiernummer P-648022

DATUM	SCHAAL	PLAN	P FORMAAT
21/10/2024	1/200	5/5	A3