



2024_CBS_09515 Nieuw aanvullend reglement van de politie op het wegverkeer - gemeenteweg - Ijzerweglaan - correctie - Vaststelling

Beslissing: Goedgekeurd in besloten vergadering van 10 oktober 2024

Zijn aanwezig bij de beslissing van dit punt:

Mathias De Clercq, burgemeester-voorzitter; Filip Watteeuw, schepen; Sofie Bracke, schepen
Tine Heyse, schepen; Astrid De Bruycker, schepen; Sami Souguir, schepen; Bram Van Braeckvelt, schepen; Isabelle Heyndrickx, schepen; Hafsa El-Bazioui, schepen; Evita Willaert, schepen; Rudy Coddens, schepen
Mieke Hullebroeck, algemeen directeur

Bevoegd: Filip Watteeuw

Betrokken: Mathias De Clercq

Juridisch kader

De volgende bepalingen zijn van toepassing inzake de bevoegdheid:

- De Nieuwe Gemeentewet 24 juni 1988, artikel 119;
- Het Decreet van 16 mei 2008 betreffende de aanvullende reglementen op het wegverkeer en de plaatsing en bekostiging van verkeerstekens, artikel 5, § 1, 2e lid;
- Het Decreet over het lokaal bestuur van 22 december 2017, artikel 41, 2°;
- Het gemeenteraadsbesluit van 15 december 2015, houdende de delegatie van de vaststellingsbevoegdheid inzake gemeentelijke aanvullende reglementen op het wegverkeer.

De beslissing wordt genomen op grond van:

- Wet betreffende de politie over het wegverkeer, gecoördineerd bij Koninklijk Besluit van 16 maart 1968;
- Decreet van 16 mei 2008 betreffende de aanvullende reglementen op het wegverkeer en de plaatsing en bekostiging van de verkeerstekens;
- Koninklijk Besluit van 1 december 1975 houdende algemeen reglement op de politie van het wegverkeer en van het gebruik van de openbare weg;
- Ministerieel Besluit van 11 oktober 1976 waarbij de minimumafmetingen en de bijzondere plaatsingsvoorwaarden van de verkeerstekens worden bepaald;
- Uitvoeringsbesluit van 23 januari 2009 betreffende de aanvullende reglementen op het wegverkeer en de plaatsing en bekostiging van de verkeerstekens;

- Omzendbrief MOB/2009/1 van 3 april 2009;
- Het reglement houdende de voorwaarden tot het toekennen van parkeerplaatsen voor personen met een handicap, goedgekeurd in de gemeenteraad van 25 april 2016.

Motivering

- De nieuwe maatregel die bij dit besluit getroffen wordt, betreft uitsluitend een correctie van dit reglement. Het parkeerverbod aangeduid door middel van gele onderbroken strepen ter hoogte van de overkant van huisnummers 1-48A tot en met de overkant van huisnummers 49-100 wordt toegevoegd aan dit reglement. Op het terrein is deze belijning aanwezig. Op deze manier stemt het reglement overeen met de bestaande toestand op terrein.

- Bij collegebesluit van 8 juli 2021 werden diverse verkeersmaatregelen geregulariseerd en werden deze verkeersmaatregelen getroffen in het kader van de heraanleg van de Burggravenlaan: het signaleren van de dubbelrichtingsfietspaden en voorrangregelingen op de doorsteken tussen de Ijzerweglaan en het Marie Sassepad en tussen de Ijzerweglaan en Achilles Heyndrickxlaan en Burggravenlaan alsook parkeerverboden door het verdwijnen van de asmarkering.

Bijgevoegde bijlage(n):

- Aanvullend reglement Ijzerweglaan dossier P-633841 (deel van de beslissing)
- Signalisatieplan Ijzerweglaan dossier P-633841 (deel van de beslissing)

Beslissing

Beslist het volgende:

Artikel 1:

Heft op het aanvullend reglement van de politie op het wegverkeer betreffende de gemeenteweg Ijzerweglaan, goedgekeurd in zitting van 8 juli 2021, van zodra het nieuwe reglement in werking treedt.

Artikel 2:

Stelt vast het bijgevoegd aanvullend reglement van de politie op het wegverkeer en het signalisatieplan betreffende de gemeenteweg Ijzerweglaan.

2024_CBS_09515 - Nieuw aanvullend reglement van de politie op het wegverkeer - gemeenteweg - Ijzerweglaan - correctie

Aanvullend reglement van de politie op het wegverkeer - gemeenteweg – Ijzerweglaan

Vastgesteld in het College van Burgemeester en Schepenen van

Bekendgemaakt op

Geldig vanaf

Referentienummer

Reglement

Artikel 1

Op de Ijzerweglaan ter hoogte van het kruispunt met de Gaston Crommenlaan;
op de Ijzerweglaan ter hoogte van het kruispunt met de doorsteek naar het Marie Sassepad;
op de Ijzerweglaan ter hoogte van het kruispunt met de doorsteek ter hoogte van het fietspad in
de richting naar de Achilles Hendrickxlaan geldt: de bestuurders moeten voorrang verlenen aan
iedere bestuurder die rijdt op de openbare weg of de rijbaan die ze oprijden; de plaats waar de
bestuurders, zo nodig, moeten stoppen om voorrang te verlenen, wordt aangeduid.

Dit wordt aangeduid door verkeerstekens:

- B1
- WM76.2

Artikel 2

Op de Ijzerweglaan vanaf het viaduct in de richting van de Meierij geldt: de toegang is verboden
voor bestuurders van voertuigen waarvan de hoogte, lading inbegrepen, groter is dan 3,80 meter.

Dit wordt aangeduid door verkeerstekens:

- C29

Artikel 3

Op de Ijzerweglaan op de fietsdoorsteek tussen Achilles Hendrickxlaan/Burggravenlaan, vanaf de
Achilles Hendrickxlaan en Burggravenlaan tot de Ijzerweglaan en op de doorsteek vanaf
verlichtingspaal nr 492 en het Marie Sassepad langs beide zijden van de weg geldt: fietsers en
bestuurders van tweewielige bromfietsen klasse A moeten het dubbelrichtings- fietspad volgen,
voor zover het in de door hen gevolgde rijrichting is gesignaleerd.

Dit wordt aangeduid door verkeerstekens:

- D7

Artikel 4

Op de Ijzerweglaan, vanaf het kruispunt met de Gaston Crommenlaan tot de Meierij langs beide
zijden van de weg geldt: het parkeren is verboden; het begin van de parkeerreglementering
wordt aangeduid; het einde van de parkeerreglementering wordt aangeduid.

Dit wordt aangeduid door verkeerstekens:

- E1
- GXa
- GXb

Artikel 5

Op de Ijzerweglaan, vanaf het kruispunt met de Meierij tot over een lengte van 50 meter; op de Ijzerweglaan, vanaf Meierij tot over 50 meter noordelijker tot aan de oversteekplaats voor voetgangers en over een lengte van 20 meter ten oosten van de oversteekplaats voor voetgangers aan de doorsteek naar het Marie Sassepad geldt: het is iedere bestuurder verboden de doorlopende streep te overschrijden, alsook links van de streep te rijden wanneer deze de twee rijrichtingen scheidt.

Dit wordt aangeduid door verkeerstekens:

- **WM72.2**

Artikel 6

Op de Ijzerweglaan, vanaf het kruispunt met de Gaston Crommenlaan tot het kruispunt met het E3-plein aan de westelijke zijde van de weg;

op de Ijzerweglaan ter hoogte van de overkant van huisnummers 1-48A over een afstand van 19 meter;

op de Ijzerweglaan ter hoogte van de overkant van huisnummers 1-48A tot en met de overkant van huisnummers 49-100 geldt: het parkeren op de rijbaan is verboden.

Dit wordt aangeduid door verkeerstekens:

- **WM75.1.2**

Artikel 7

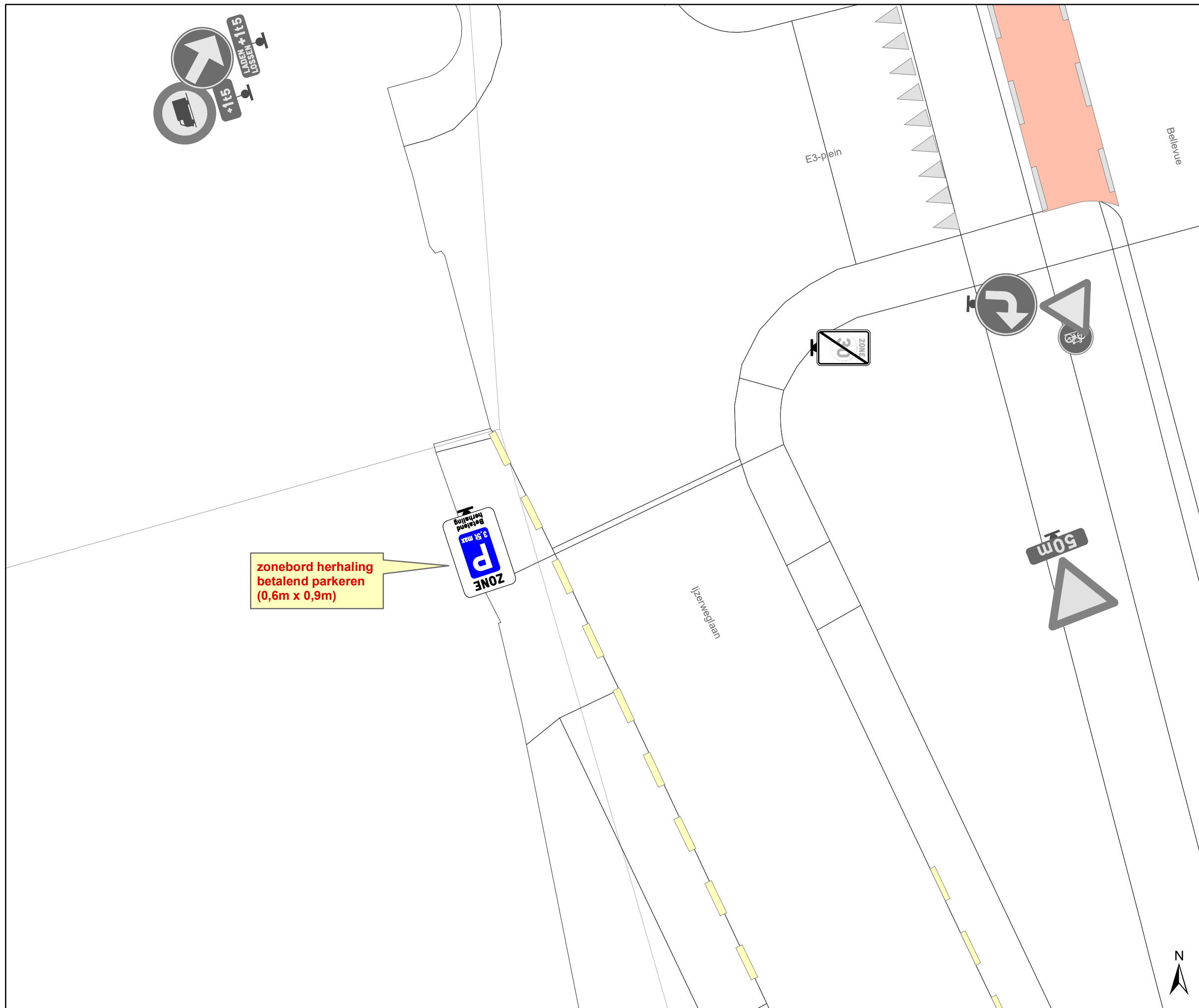
Op de Ijzerweglaan ter hoogte van de doorsteek naar het Marie Sassepad geldt: voetgangers moeten de oversteekplaats volgen om de rijbaan over te steken.

Dit wordt aangeduid door verkeerstekens:

- **WM76.3**

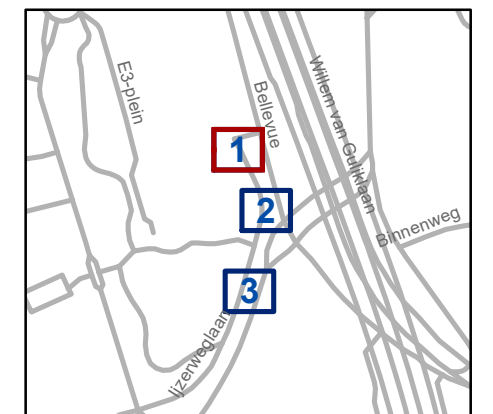
(einde reglement)





Legende

-  Bestaande verkeersborden
-  Geplande verkeersborden
-  Te verwijderen verkeersborden
-  Bestaande wegmarkeringen
-  Geplande wegmarkeringen
-  Te verwijderen wegmarkeringen

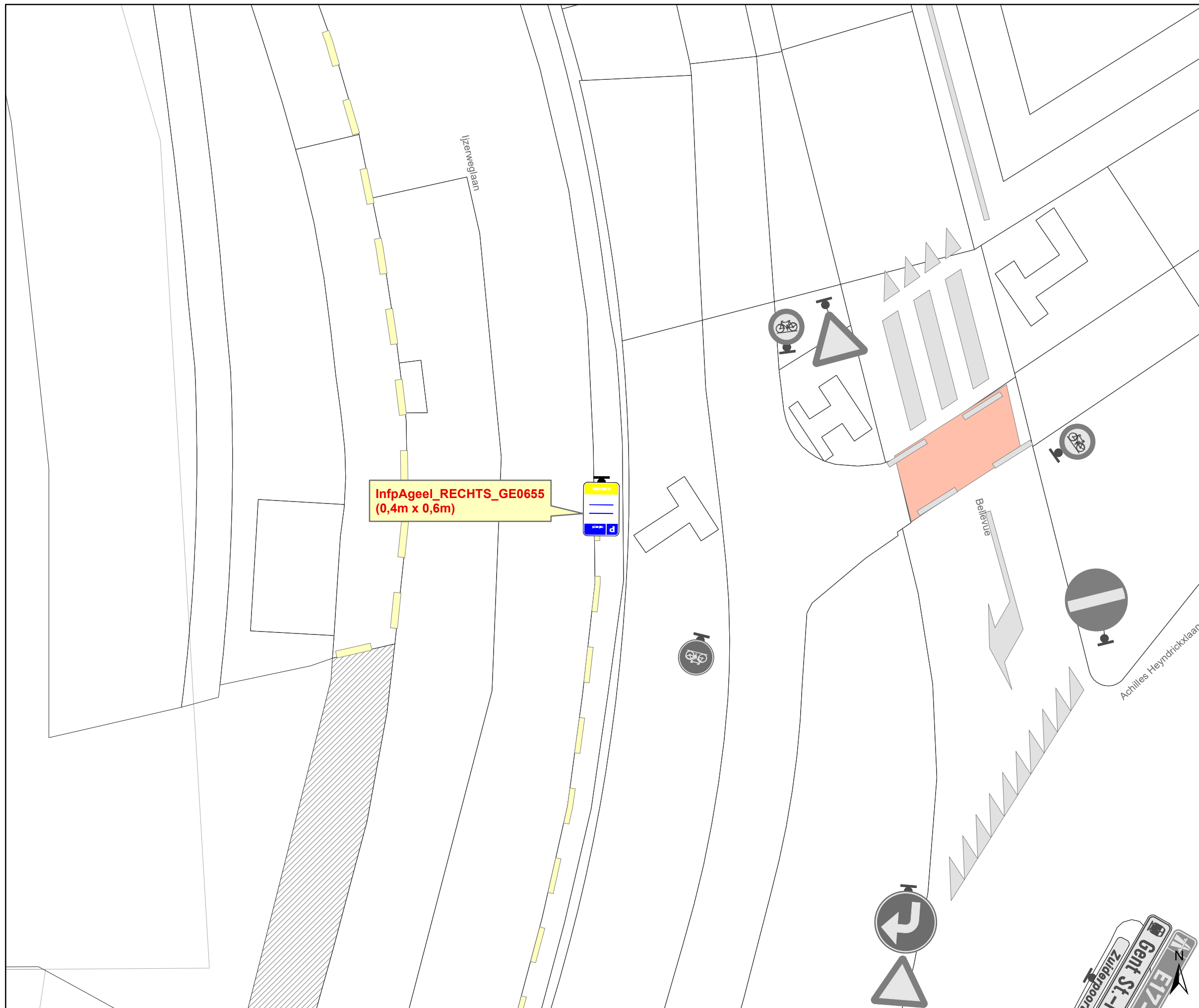


gent: Mobiliteitsbedrijf stad Gent
Verkeerstechnische taken

IJzerweglaan
Infoborden
betalend parkeren

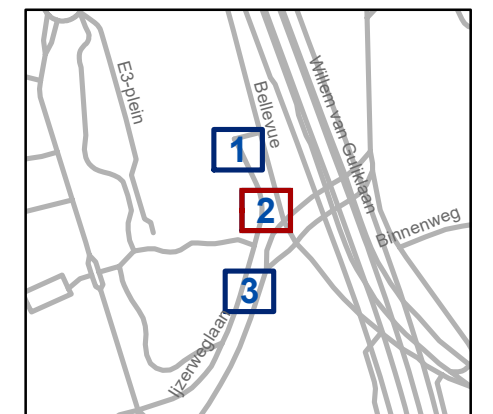
Dossiernummer P-633841

DATUM	SCHAAL	PLAN	P FORMAAT
17/09/2024	1/100	1/3	A3



Legende

-  Bestaande verkeersborden
-  **Geplande verkeersborden**
-   Te verwijderen verkeersborden
-  Bestaande wegmarkeringen
-  **Geplande wegmarkeringen**
-  Te verwijderen wegmarkeringen

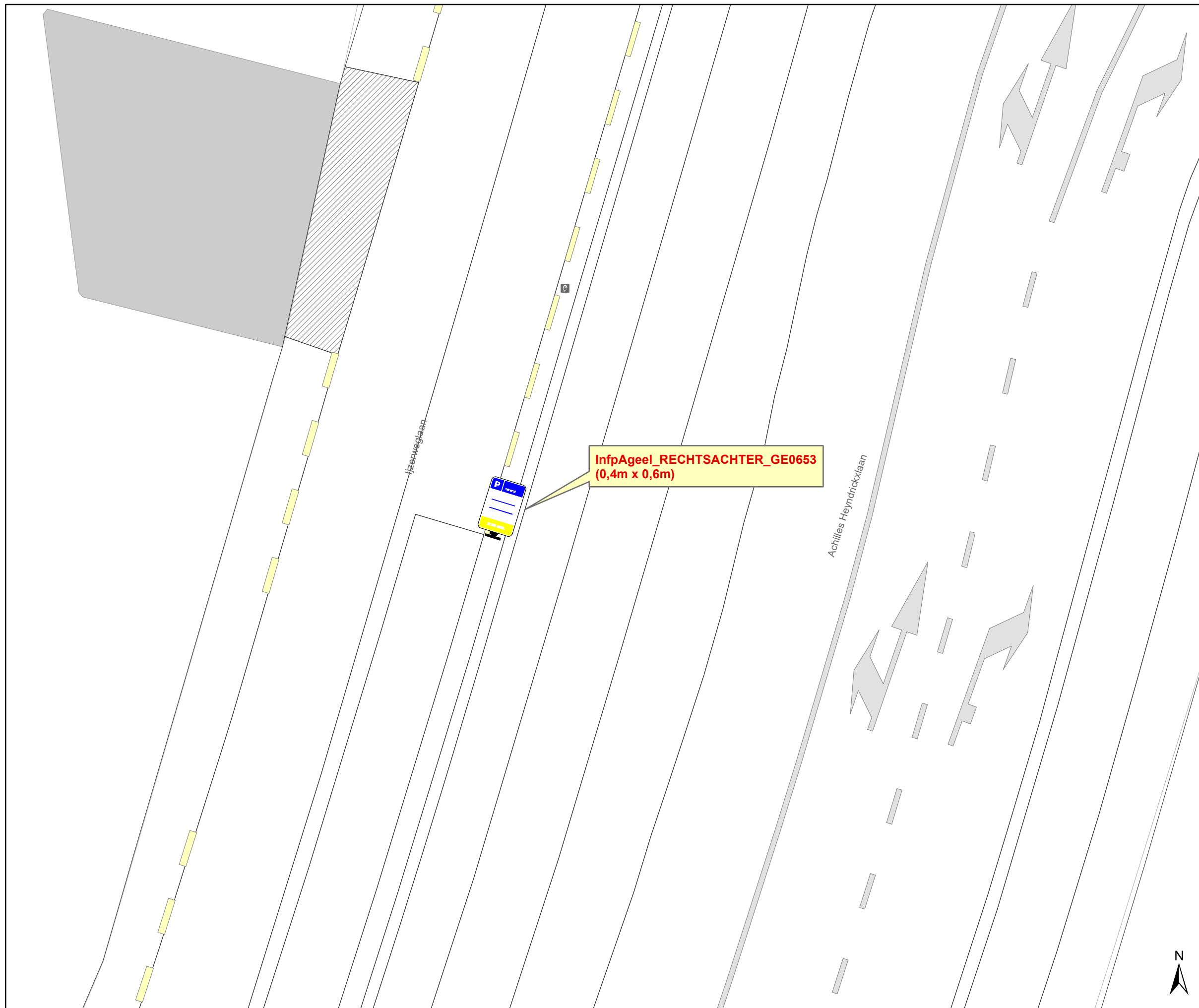


gent: Mobiliteitsbedrijf stad Gent
Verkeerstechnische taken

IJzerweglaan
Infoborden
betalend parkeren

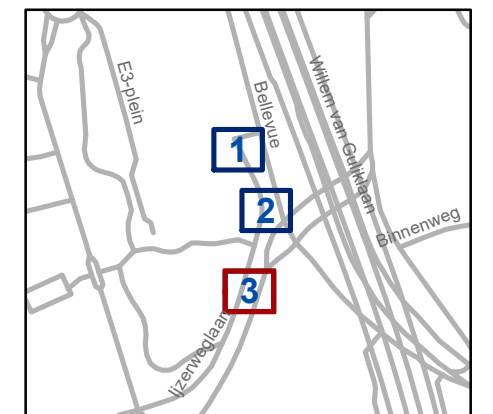
Dossiernummer P-633841

DATUM	SCHAAL	PLAN	P FORMAAT
17/09/2024	1/100	2/3	A3



Legende

- Bestaande verkeersborden
- Geplande verkeersborden
- Te verwijderen verkeersborden
- Bestaande wegmarkeringen
- Geplande wegmarkeringen
- Te verwijderen wegmarkeringen



gent: Mobiliteitsbedrijf stad Gent
Verkeerstechnische taken

**Ijzerweglaan
Infoborden
betalend parkeren**

Dossiernummer P-633841

DATUM	SCHAAL	PLAN	P FORMAAT
17/09/2024	1/100	3/3	A3

