



---

**2024\_CBS\_07930 Nieuw aanvullend reglement van de politie op het wegverkeer - gemeenteweg - Poolse-Winglaan - regularisatie - nieuwe verkeersmaatregel(en) - nieuwe parkeermaatregel(en) - heraanleg - Vaststelling**

**Beslissing:** Goedgekeurd in besloten vergadering van 22 augustus 2024

**Zijn aanwezig bij de beslissing van dit punt:**

Mathias De Clercq, burgemeester-voorzitter; Filip Watteeuw, schepen; Sofie Bracke, schepen  
Tine Heyse, schepen; Astrid De Bruycker, schepen; Sami Souguir, schepen; Bram Van Braeckevelt, schepen; Isabelle Heyndrickx, schepen; Hafsa El-Bazioui, schepen; Evita Willaert, schepen; Rudy Coddens, schepen  
Mieke Hullebroeck, algemeen directeur; Liesbet Vertriest, waarnemend adjunct-algemeendirecteur

**Bevoegd:** Filip Watteeuw

**Betrokken:** Mathias De Clercq

**Juridisch kader**

**De volgende bepalingen zijn van toepassing inzake de bevoegdheid:**

- De Nieuwe Gemeentewet 24 juni 1988, artikel 119;
- Het Decreet van 16 mei 2008 betreffende de aanvullende reglementen op het wegverkeer en de plaatsing en bekostiging van verkeerstekens, artikel 5, § 1, 2e lid;
- Het Decreet over het lokaal bestuur van 22 december 2017, artikel 41, 2°;
- Het gemeenteraadsbesluit van 15 december 2015, houdende de delegatie van de vaststellingsbevoegdheid inzake gemeentelijke aanvullende reglementen op het wegverkeer.

**De beslissing wordt genomen op grond van:**

- Wet betreffende de politie over het wegverkeer, gecoördineerd bij Koninklijk Besluit van 16 maart 1968;
- Decreet van 16 mei 2008 betreffende de aanvullende reglementen op het wegverkeer en de plaatsing en bekostiging van de verkeerstekens;
- Koninklijk Besluit van 1 december 1975 houdende algemeen reglement op de politie van het wegverkeer en van het gebruik van de openbare weg;
- Ministerieel Besluit van 11 oktober 1976 waarbij de minimumafmetingen en de bijzondere plaatsingsvoorwaarden van de verkeerstekens worden bepaald;

- Uitvoeringsbesluit van 23 januari 2009 betreffende de aanvullende reglementen op het wegverkeer en de plaatsing en bekostiging van de verkeerstekens;
- Omzendbrief MOB/2009/1 van 3 april 2009;
- Het reglement houdende de voorwaarden tot het toekennen van parkeerplaatsen voor personen met een handicap, goedgekeurd in de gemeenteraad van 25 april 2016.

### **Motivering**

- Bij dit collegebesluit wordt de bestaande toestand verder geregulariseerd en volgende verkeersmaatregel getroffen: het aanbrengen van een stopstreep aan het stopbord aan de zuidoostelijke hoek van huisnummer 3 zodat het voorrangregime beter opvalt. Het gebod komende van de parking van Kortrijksesteenweg (N43) huisnummer 1028 (ziekenhuissite) wordt niet meer opgenomen wegens overbodig aangezien er noordwaarts al een C5-verbodsbord staat.
- Bij collegebesluit van 8 juni 2017 werd de bestaande toestand geregulariseerd en werden er geen nieuwe verkeersmaatregelen ingevoerd.

### **Bijgevoegde bijlage(n):**

- Aanvullend reglement Poolse-Winglaan dossier P-517327 (deel van de beslissing)
- Signalisatieplan Poolse-Winglaan dossier P-517327 (deel van de beslissing)

### **Beslissing**

#### **Beslist het volgende:**

#### **Artikel 1:**

Heft op het aanvullend reglement van de politie op het wegverkeer betreffende de gemeenteweg Poolse-Winglaan, goedgekeurd in zitting van 8 juni 2017, van zodra het nieuwe reglement in werking treedt.

#### **Artikel 2:**

Stelt vast het bijgevoegd aanvullend reglement van de politie op het wegverkeer en het signalisatieplan betreffende de gemeenteweg Poolse-Winglaan.

2024\_CBS\_07930 - Nieuw aanvullend reglement van de politie op het wegverkeer - gemeenteweg - Poolse-Winglaan - regularisatie - nieuwe verkeersmaatregel(en) - nieuwe parkeermaatregel(en) - heraanleg

## Aanvullend reglement van de politie op het wegverkeer - gemeenteweg – Poolse-Winglaan

Vastgesteld in het College van Burgemeester en Schepenen van

Bekendgemaakt op

Geldig vanaf

Referentienummer

### Reglement

#### Artikel 1

Op de Poolse-Winglaan komende van de uitrit van de parking van Kortrijksesteenweg (N43) huisnummer 1028 aan de overzijde van de noordoostelijke hoek van huisnummers 84A-86B; de bestuurders moeten stoppen en voorrang verlenen.

Dit wordt aangeduid door verkeerstekens:

- B5

#### Artikel 2

Op de Poolse-Winglaan ter hoogte van het kruispunt aan de zuidoostelijke hoek van huisnummer 3 geldt:

op de Poolse-Winglaan komende van huisnummers 86C-86K geldt: de bestuurders moeten stoppen en voorrang verlenen; de plaats waar de bestuurders moeten stoppen ingevolge het stopbord wordt aangeduid.

Dit wordt aangeduid door verkeerstekens:

- B5
- WM76.1

#### Artikel 3

Op de Poolse-Winglaan ter hoogte van de zuidwestelijke hoek van huisnummers 86C-86K in beide richtingen geldt: de bestuurders hebben voorrang.

Dit wordt aangeduid door verkeerstekens:

- B15

#### Artikel 4

Op de Poolse-Winglaan ten noorden van de uitrit van de parking van Kortrijksesteenweg (N43) huisnummer 1028 aan de overzijde van de noordoostelijke hoek van huisnummers 84A-86B; op de Poolse-Winglaan ter hoogte van de noordwestelijke hoek van huisnummers 2-4 in de noordoostelijke richting geldt: de toegang is verboden voor bestuurders van motorvoertuigen met meer dan twee wielen en van motorfietsen met zijspan; de maatregel geldt niet voor plaatselijk verkeer .

Dit wordt aangeduid door verkeerstekens:

- C5
- GIV

#### **Artikel 5**

Op de Poolse-Winglaan op de doorsteek tussen de Poolse-Winglaan en het dubbelrichtingsfietspad aan de noordelijke zijde van de Kortrijksesteenweg (N43) geldt: voetgangers, fietsers en bestuurders van tweewielige bromfietsen klasse A moeten het deel van de openbare weg dat voor hen is voorbehouden volgen. Voetgangers moeten daarbij het gedeelte rechts volgen, fietsers en bestuurders van tweewielige bromfietsen klasse A en P het gedeelte links .

Dit wordt aangeduid door verkeerstekens:

- D9

#### **Artikel 6**

Op de Poolse-Winglaan op de doorsteek tussen het dubbelrichtingsfietspad aan de noordelijke zijde van de Kortrijksesteenweg (N43) en de Poolse-Winglaan geldt: voetgangers, fietsers en bestuurders van tweewielige bromfietsen klasse A moeten het deel van de openbare weg dat voor hen is voorbehouden volgen. Voetgangers moeten daarbij het gedeelte links volgen, fietsers en bestuurders van tweewielige bromfietsen klasse A en P het gedeelte rechts .

Dit wordt aangeduid door verkeerstekens:

- D9

#### **Artikel 7**

op de Poolse-Winglaan van het kruispunt met de Derbystraat tot en met de overzijde van huisnummer 21 aan de zijde van de pare huisnummers;

op de Poolse-Winglaan van huisnummer 88 tot aan de oprit van huisnummer 98 aan de kant van de pare huisnummers geldt: het parkeren is verboden; het begin van de parkeerreglementering wordt aangeduid; het einde van de parkeerreglementering wordt aangeduid.

Dit wordt aangeduid door verkeerstekens:

- E1
- GXa
- GXb

#### **Artikel 8**

Op de Poolse-Winglaan van de westelijke gevel van Kortrijksesteenweg (N43) huisnummer 1032 tot aan de Derbystraat aan de zijde van de onpare nummers geldt:

het parkeren is verboden; het begin van de parkeerreglementering wordt aangeduid; de parkeerreglementering geldt over een afstand van meer dan 300 meter; het einde van de parkeerreglementering wordt aangeduid.

Dit wordt aangeduid door verkeerstekens:

- E1
- GXa
- GXd
- GXb

#### **Artikel 9**

Op de Poolse-Winglaan van huisnummer 21 tot en met huisnummer 29 geldt: het is iedere bestuurder verboden de onderbroken streep die het naderen van de doorlopende streep aankondigt te overschrijden, behalve om in te halen, om links af te slaan, om te keren of om van rijstrook te veranderen; het is iedere bestuurder verboden de doorlopende streep te overschrijden, alsook links van de streep te rijden wanneer deze de twee rijrichtingen scheidt.

Dit wordt aangeduid door verkeerstekens:

- WM72.3
- WM72.2

#### Artikel 10

Op de Poolse-Winglaan van huisnummer 33 tot huisnummer 98 langs beide zijden van de weg; op de Poolse-Winglaan van de zuidoostelijke hoek van Derbystraat huisnummers 23-49 tot en met 40 meter noordelijk ter hoogte van de oostelijke gevel van Derbystraat huisnummers 23-49 geldt: het parkeren op de rijbaan is verboden.

Dit wordt aangeduid door verkeerstekens:

- WM75.1.2

#### Artikel 11

Op de Poolse-Winglaan ter hoogte van het kruispunt met de Derbystraat geldt: voetgangers moeten de oversteekplaats volgen om de rijbaan over te steken.

Dit wordt aangeduid door verkeerstekens:

- WM76.3

#### Artikel 12

Op de Poolse-Winglaan ter hoogte van de zuidwestelijke hoek van huisnummer 86/0001 aan de zijde van de even huisnummers;

op de Poolse-Winglaan ter hoogte van huisnummers 86C-86K aan de zijde van de even huisnummers geldt: voertuigen moeten parkeren binnen de afgebakende plaatsen.

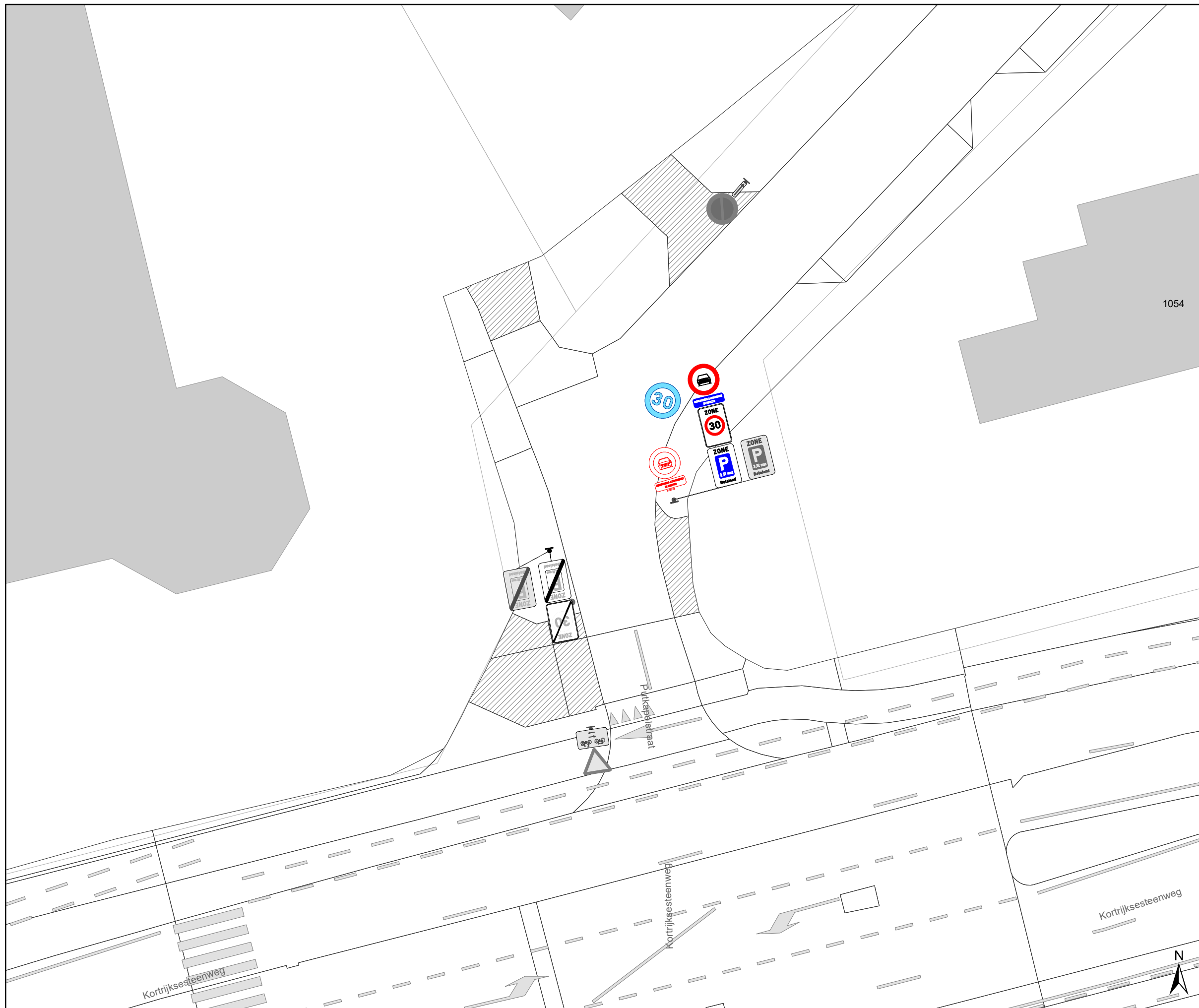
Dit wordt aangeduid door verkeerstekens:

- WM77.5

---

(einde reglement)



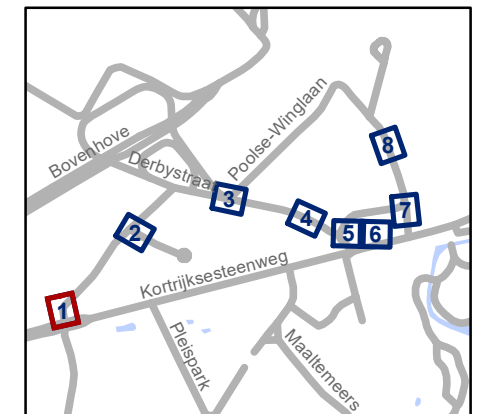


### Legende

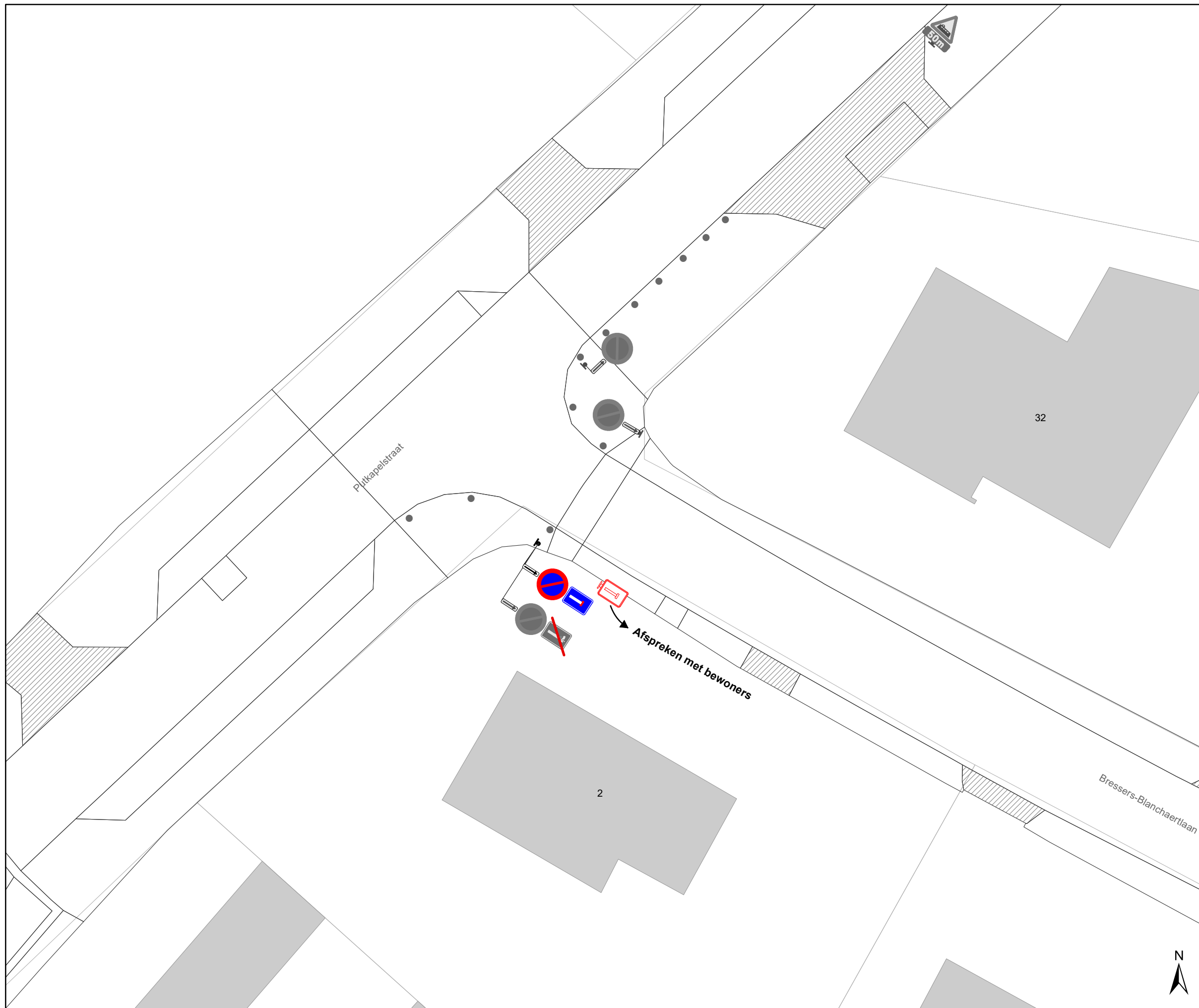
- Bestaande verkeersborden
- Geplande verkeersborden
- Te verwijderen verkeersborden
- Bestaande wegmarkeringen
- Geplande wegmarkeringen
- Te verwijderen wegmarkeringen

### Overige

- Ander gepland dossier (in voorbereiding bij MOBBED)



Mobiliteitsbedrijf stad Gent Verkeerstechnische taken			
<b>Poolse-Winglaan</b> <b>Zone 30</b>			
Dossiernummer P-517327			
DATUM	SCHAAL	PLAN	P FORMAAT
15/04/2024	1/200	1/8	A3

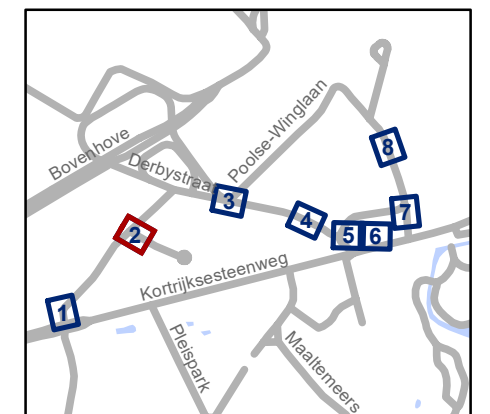


### Legende

-  Bestaande verkeersborden
-  Geplande verkeersborden
-  Te verwijderen verkeersborden
-  Bestaande wegmarkeringen
-  Geplande wegmarkeringen
-  Te verwijderen wegmarkeringen

### Overige

-  Ander gepland dossier (in voorbereiding bij MOBBED)

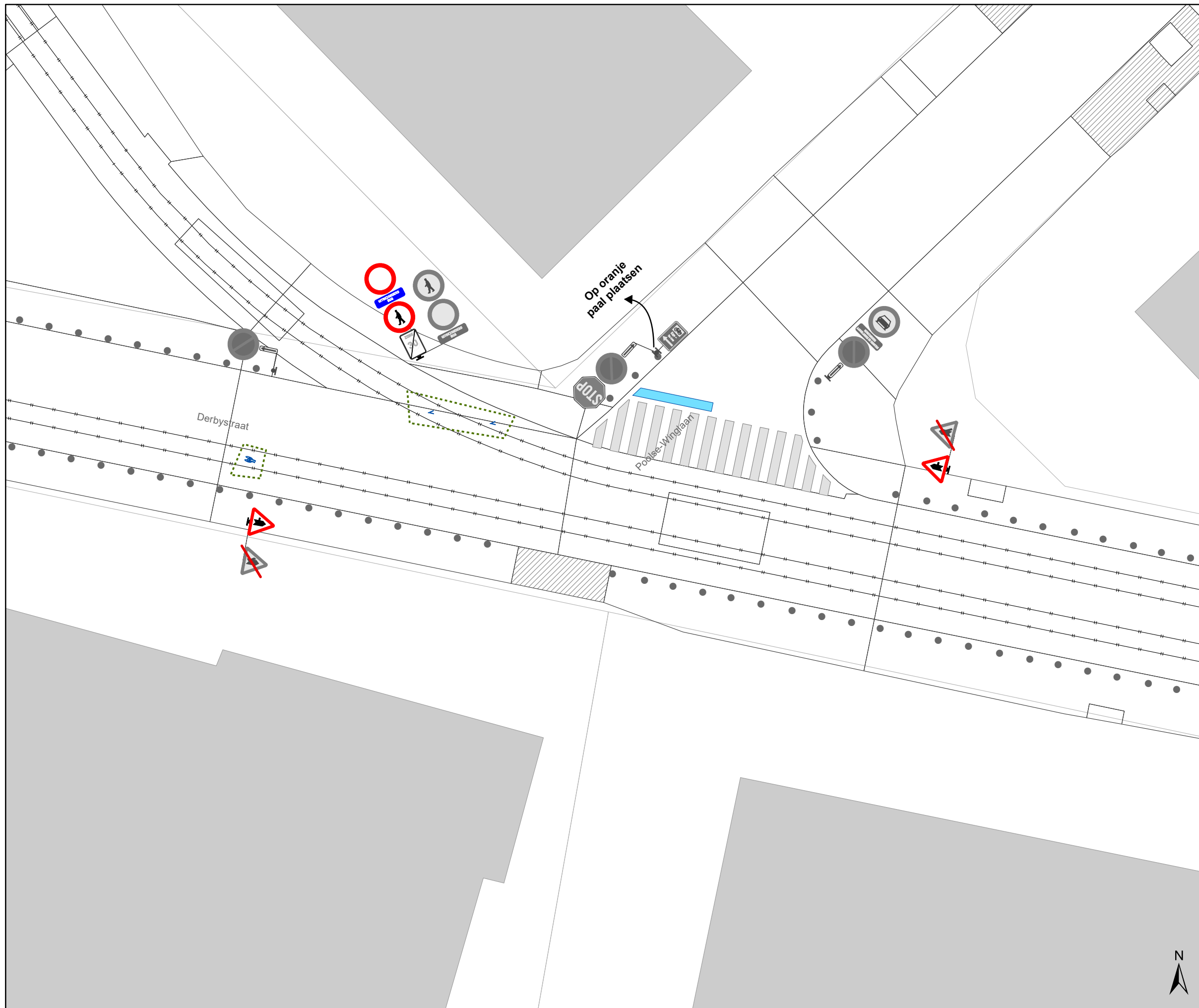


**gent:** Mobiliteitsbedrijf stad Gent  
Verkeerstechnische taken


**Poolse-Winglaan  
Zone 30**

Dossiernummer P-517327

DATUM	SCHAAL	PLAN	P FORMAAT
15/04/2024	1/200	2/8	A3

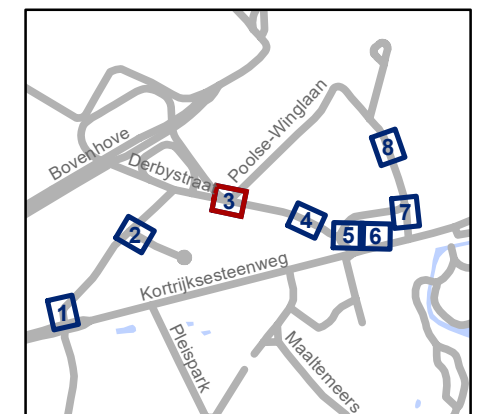


### Legende

-  Bestaande verkeersborden
-  Geplande verkeersborden
-  Te verwijderen verkeersborden
-  Bestaande wegmarkeringen
-  Geplande wegmarkeringen
-  Te verwijderen wegmarkeringen

### Overige

-  Ander gepland dossier (in voorbereiding bij MOBBED)

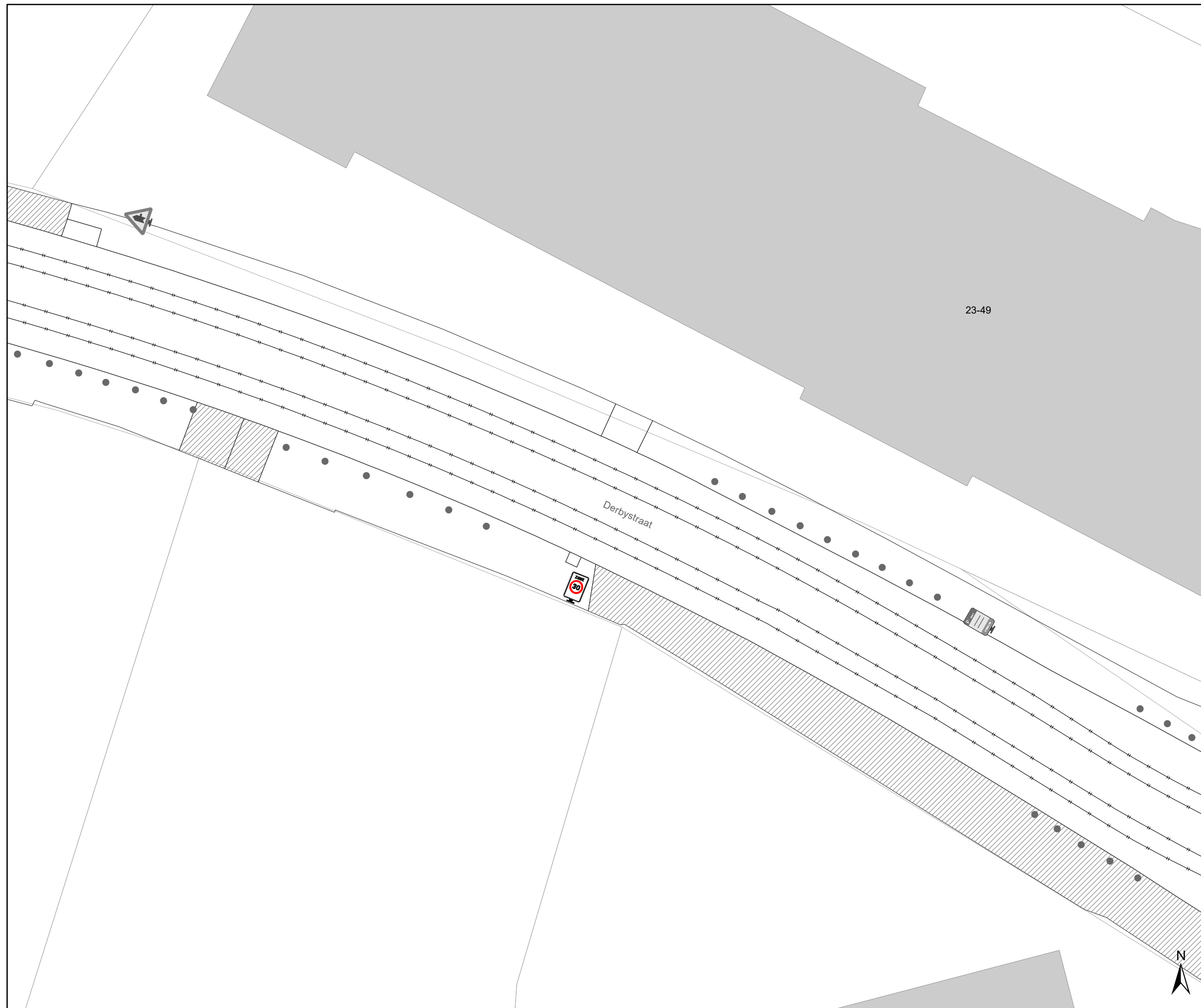


**gent:** Mobiliteitsbedrijf stad Gent  
Verkeerstechnische taken

**Poolse-Winglaan  
Zone 30**

Dossiernummer P-517327

DATUM	SCHAAL	PLAN	P FORMAAT
15/04/2024	1/200	3/8	A3

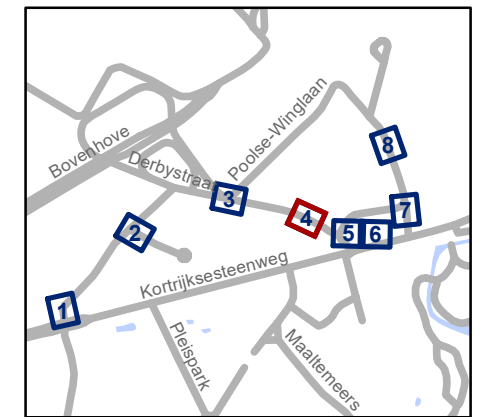


### Legende

-  Bestaande verkeersborden
-  Geplande verkeersborden
-  Te verwijderen verkeersborden
-  Bestaande wegmarkeringen
-  Geplande wegmarkeringen
-  Te verwijderen wegmarkeringen

### Overige

-  Ander gepland dossier (in voorbereiding bij MOBBED)

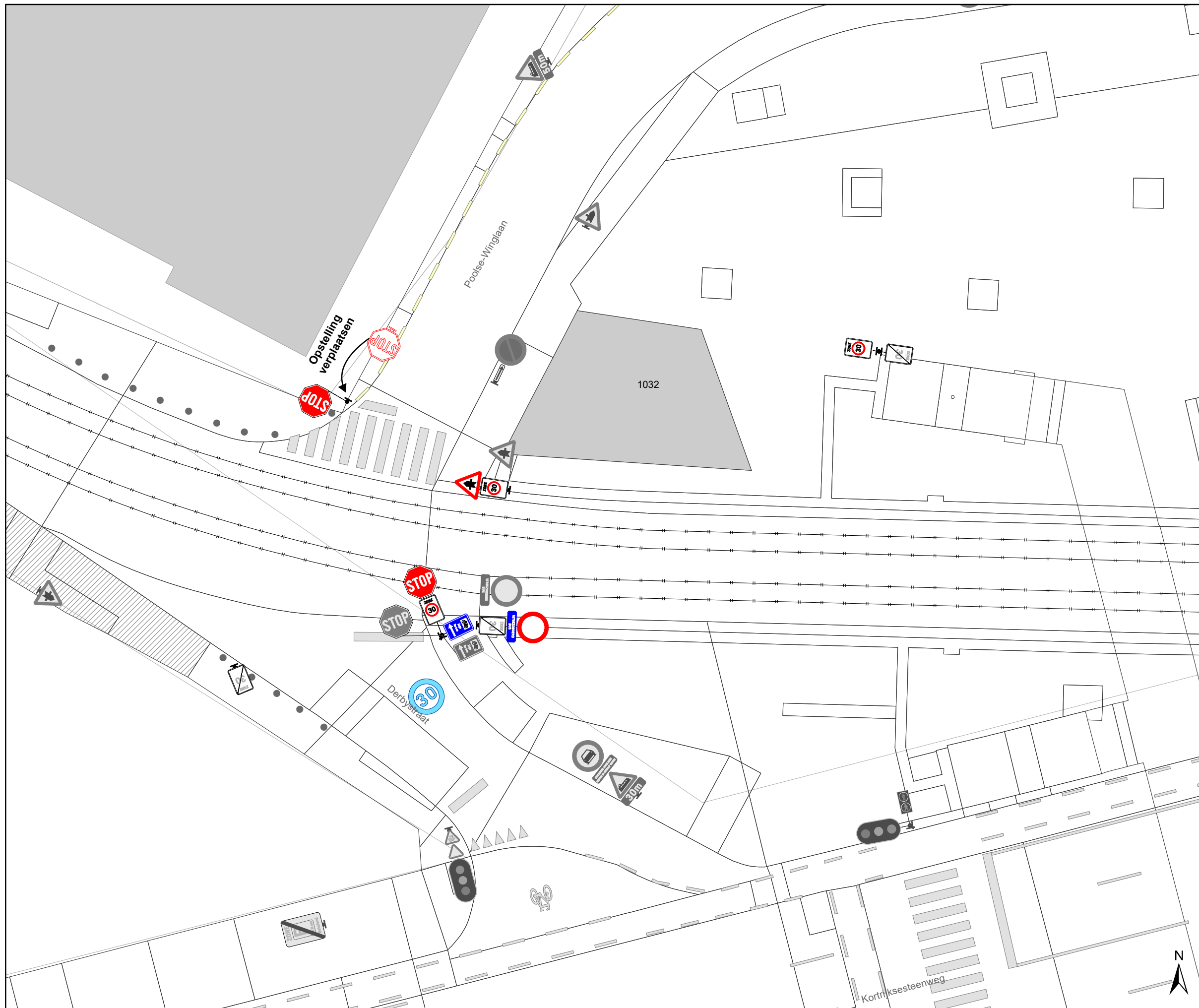


**gent:** Mobiliteitsbedrijf stad Gent  
Verkeerstechnische taken

**Poolse-Winglaan  
Zone 30**

Dossiernummer P-517327

DATUM	SCHAAL	PLAN	P FORMAAT
15/04/2024	1/200	4/8	A3

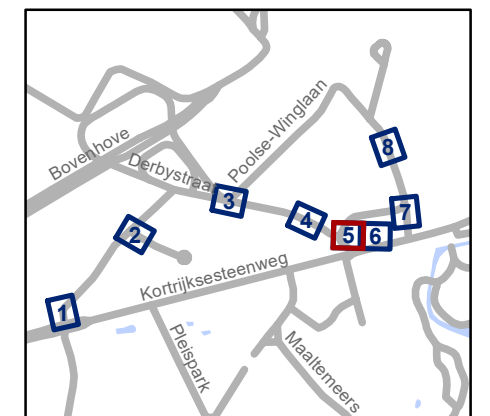


### Legende

- Bestaande verkeersborden
- Geplande verkeersborden
- Te verwijderen verkeersborden
- Bestaande wegmarkeringen
- Geplande wegmarkeringen
- Te verwijderen wegmarkeringen

### Overige

- Ander gepland dossier (in voorbereiding bij MOBBED)

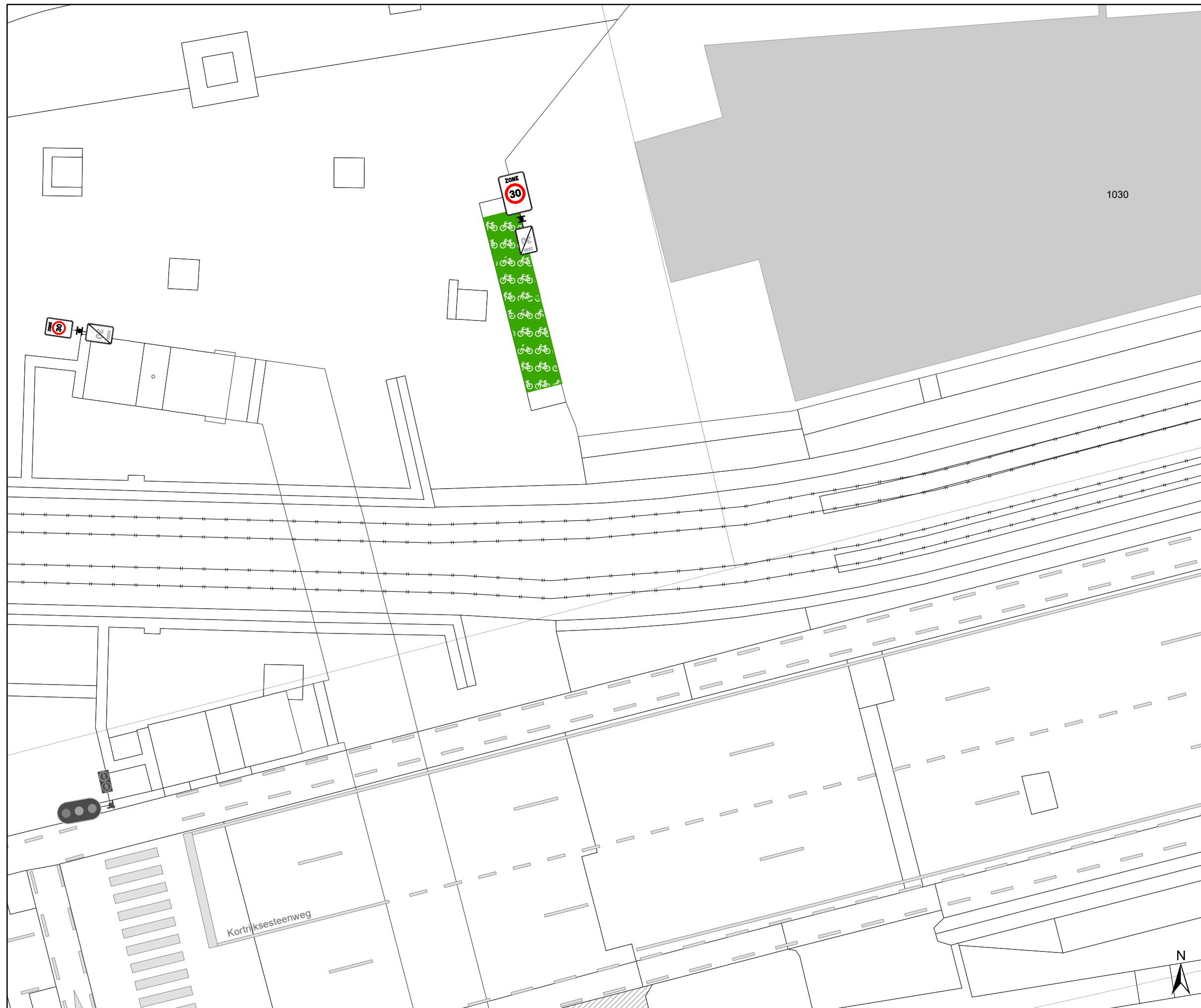


**gent:** Mobiliteitsbedrijf stad Gent  
Verkeerstechnische taken

**Poolse-Winglaan  
Zone 30**

Dossiernummer P-517327

DATUM	SCHAAL	PLAN	P FORMAAT
15/04/2024	1/200	5/8	A3

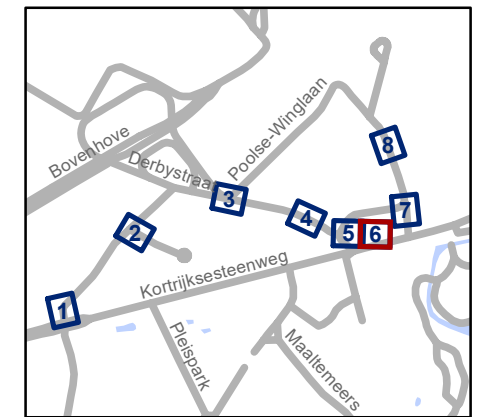


### Legende

- Bestaande verkeersborden
- Geplande verkeersborden
- Te verwijderen verkeersborden
- Bestaande wegmarkeringen
- Geplande wegmarkeringen
- Te verwijderen wegmarkeringen

### Overige

- Ander gepland dossier (in voorbereiding bij MOBBED)



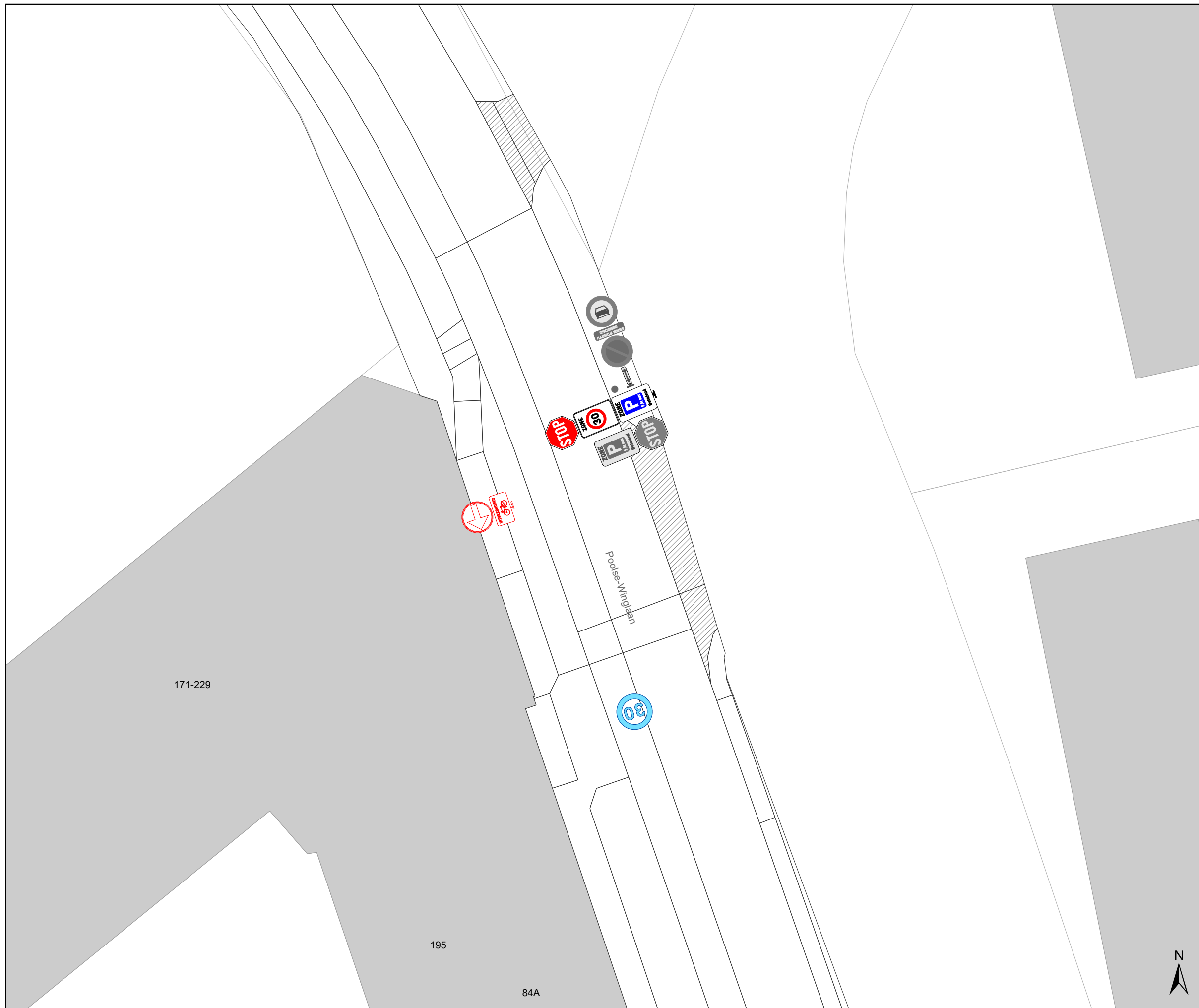
**gent:** Mobiliteitsbedrijf stad Gent  
Verkeerstechnische taken

**Poolse-Winglaan  
Zone 30**

Dossiernummer P-517327

DATUM	SCHAAL	PLAN	P FORMAAT
15/04/2024	1/200	6/8	A3



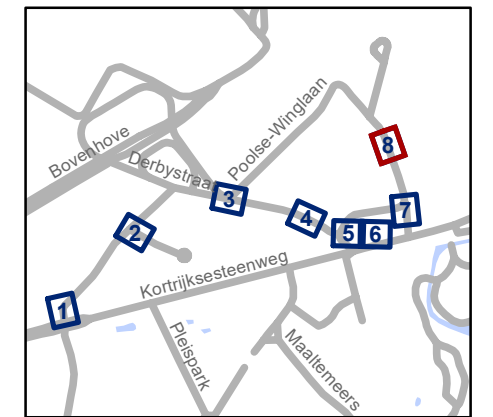


### Legende

- Bestaande verkeersborden
- Geplande verkeersborden
- Te verwijderen verkeersborden
- Bestaande wegmarkeringen
- Geplande wegmarkeringen
- Te verwijderen wegmarkeringen

### Overige

- Ander gepland dossier (in voorbereiding bij MOBBED)



**gent:** Mobiliteitsbedrijf stad Gent  
Verkeerstechnische taken

**Poolse-Winglaan  
Zone 30**

Dossiernummer P-517327

DATUM	SCHAAL	PLAN	P FORMAAT
15/04/2024	1/200	8/8	A3