



---

**2024\_CBS\_07326 Nieuw aanvullend reglement van de politie op het wegverkeer - gemeenteweg - Afbakening zone F99-F101 op grondgebied Gent - regularisatie - nieuwe verkeersmaatregel(en) - nieuwe parkeermaatregel(en) - heraanleg - Vaststelling**

**Beslissing:** Goedgekeurd in besloten vergadering van 18 juli 2024

**Zijn aanwezig bij de beslissing van dit punt:**

Mathias De Clercq, burgemeester-voorzitter; Filip Watteeuw, schepen; Sofie Bracke, schepen  
Tine Heyse, schepen; Astrid De Bruycker, schepen; Sami Souguir, schepen; Isabelle Heyndrickx, schepen; Hafsa El-Bazioui, schepen; Rudy Coddens, schepen  
Mieke Hullebroeck, algemeen directeur; Liesbet Vertriest, waarnemend adjunct-algemeendirecteur

**Bevoegd:** Filip Watteeuw

**Betrokken:** Mathias De Clercq

**Juridisch kader**

**De volgende bepalingen zijn van toepassing inzake de bevoegdheid:**

- De Nieuwe Gemeentewet 24 juni 1988, artikel 119;
- Het Decreet van 16 mei 2008 betreffende de aanvullende reglementen op het wegverkeer en de plaatsing en bekostiging van verkeerstekens, artikel 5, § 1, 2e lid;
- Het Decreet over het lokaal bestuur van 22 december 2017, artikel 41, 2°;
- Het gemeenteraadsbesluit van 15 december 2015, houdende de delegatie van de vaststellingsbevoegdheid inzake gemeentelijke aanvullende reglementen op het wegverkeer.

**De beslissing wordt genomen op grond van:**

- Wet betreffende de politie over het wegverkeer, gecoördineerd bij Koninklijk Besluit van 16 maart 1968;
- Decreet van 16 mei 2008 betreffende de aanvullende reglementen op het wegverkeer en de plaatsing en bekostiging van de verkeerstekens;
- Koninklijk Besluit van 1 december 1975 houdende algemeen reglement op de politie van het wegverkeer en van het gebruik van de openbare weg;
- Ministerieel Besluit van 11 oktober 1976 waarbij de minimumafmetingen en de bijzondere plaatsingsvoorwaarden van de verkeerstekens worden bepaald;
- Uitvoeringsbesluit van 23 januari 2009 betreffende de aanvullende reglementen op het wegverkeer en de plaatsing en bekostiging van de verkeerstekens;

- Omzendbrief MOB/2009/1 van 3 april 2009;

## **Motivering**

- Bij dit collegebesluit worden volgende verkeersmaatregelen getroffen: het afbakenen van de as Leieoever-Veurestraat (Afsnee), Marie-Sassepad (Centrum), het Romeins Pad en Spiekerspad (Drongen) en de zone van Dok-Noord en Handelsdokkaai als wegen voorbehouden voor het verkeer van voetgangers, fietsers en bestuurders van speed pedelecs.
- Bij collegebesluit van 27 juni 2024 werden de fiets-/wandelpaden in de nieuwe verkaveling CLT in Muide-Meulestede werd ingericht afgebakend als wegen voorbehouden voor het verkeer van voetgangers, fietsers en bestuurders van speed pedelecs.
- Bij collegebesluit van 11 april 2024 werden de wegen in het Park Nieuw Gent gesignaleerd als wegen voorbehouden voor het verkeer van voetgangers, fietsers en bestuurders van speed pedelecs.
- Bij collegebesluit van 21 maart 2024 de wegen in het Potuitpark gesignaleerd als wegen voorbehouden voor het verkeer van voetgangers, fietsers en bestuurders van speed pedelecs.
- Bij collegebesluit van 8 februari 2024 werden het Indigopad en het Sumakpad als wegen gesignaleerd voorbehouden voor het verkeer van voetgangers, fietsers en bestuurders van speed pedelecs in het kader van het reeds gerealiseerde Bloemekespark fase 2. Dit ter correctie van de niet zonale beschrijving van deze signalisatie in het door college van burgemeester en schepenen goedgekeurde aanvullend reglement 'Bloemekespark' 2019\_CVB\_10335 van 22 augustus 2019, gezien de naamgeving van de paden op dat moment nog onbekend was. Het aanvullend reglement 'Bloemekespark' wordt bij deze dan ook opgeheven.
- Bij collegebesluit van 26 oktober 2023 werden de wegen voorbehouden voor het verkeer van voetgangers, fietsers en bestuurders van speed pedelecs afgebakend ten gevolge van de ontwikkeling in het gebied tussen de Brusselsesteenweg (N9), August van Bockxstaelestraat en Fransvaart huisnummer 29 (Project Keizerspoort).
- Bij collegebesluit van 13 juli 2023 werd in navolging van de ontwikkeling van de Tondeliersite tussen de Gasmeterlaan (R40), Muishondstraat, Elsstraat en Tondelierlaan: de zone van wegen voorbehouden voor het verkeer van voetgangers, fietsers en bestuurders van speed pedelecs in de ontwikkelingszone Tondelier afgebakend.
- Bij collegebesluit van 27 april 2023 werden diverse zones van wegen voorbehouden voor het verkeer van voetgangers, fietsers en bestuurders van speed pedelecs geregulariseerd en als nieuwe verkeersmaatregel de zone van wegen voorbehouden voor het verkeer van voetgangers, fietsers, ruiters en bestuurders van speed pedelecs in navolging van het aanleggen van de ontwikkeling tussen de Smaragdstraat en Oudenaardsesteenweg (N60) ingevoerd.

### **Bijgevoegde bijlage(n):**

- Aanvullend reglement Afbakening zone F99-F101 op grondgebied Gent dossier P-539109 (deel van de beslissing)
- Signalisatieplan Leieoever Veurestraat dossier P-539109 (deel van de beslissing)
- Signalisatieplan Zone30 MOW Marie Sassepad dossier P-523866 (deel van de beslissing)
- Signalisatieplan Zone30 MOW Drongen dossier P-571842 (deel van de beslissing)
- Signalisatieplan Zone30 MOW Koopvaardijlaan dossier P-523865 (deel van de beslissing)

### **Beslissing**

#### **Beslist het volgende:**

##### **Artikel 1:**

Heft op het aanvullend reglement van de politie op het wegverkeer betreffende de gemeenteweg Afbakening zone F99-F101 op grondgebied Gent, goedgekeurd in zitting van 27 juni 2024, van zodra het nieuwe reglement in werking treedt.

##### **Artikel 2:**

Stelt vast het bijgevoegd aanvullend reglement van de politie op het wegverkeer en het signalisatieplan betreffende de gemeenteweg Afbakening zone F99-F101 op grondgebied Gent.

2024\_CBS\_07326 - Nieuw aanvullend reglement van de politie op het wegverkeer - gemeenteweg - Afbakening zone F99-F101 op grondgebied Gent - regularisatie - nieuwe verkeersmaatregel(en) - nieuwe parkeermaatregel(en) - heraanleg

# Aanvullend reglement van de politie op het wegverkeer - gemeenteweg – Afbakening zone F99-F101 op grondgebied Gent

Vastgesteld in het College van Burgemeester en Schepenen van

Bekendgemaakt op

Geldig vanaf

Referentienummer

## Reglement

### Artikel 1

In het gebied Rabotpark, begrensd door:

- de Gasmeterlaan (R40)
- de Biervlietstraat ter hoogte van huisnummer 12
- de Blaisantvest
- de Opgeëistenlaan
- het Griendeplein
- de Filips van Cleeflaan
- de Tondelierlaan

geldt:

de weg wordt voorbehouden voor het verkeer van voetgangers, fietsers en bestuurders van speed pedelecs.

Ook de voertuigen voor toezicht, controle en onderhoud van deze wegen; de voertuigen voor het wegruimen van vuilnis en de voertuigen van de aanwonenden en van hun leveranciers zijn toegelaten. Het is echter verboden zich met deze voertuigen op bruggen en onderdoorgangen te begeven.

Het begin van de voorbehouden weg wordt aangeduid; ook het einde van de voorbehouden weg wordt aangeduid.

Dit wordt aangeduid door verkeerstekens:

- F99a
- F101a

### Artikel 2

In het gebied Julienne De Plupad - Stephania Demoorpad, begrensd door:

- de Martha Anthonisstraat
- de Simonne Verhellestraat
- de Pierrette Cuelenaerestraat
- de Hilda Daneelsstraat
- het Hof van Oombergen
- de Martha Grypstraat

geldt:

de weg wordt voorbehouden voor het verkeer van voetgangers, fietsers en bestuurders van speed pedelecs .

Ook de voertuigen voor toezicht, controle en onderhoud van deze wegen; de voertuigen voor het wegruimen van vuilnis en de voertuigen van de aanwonenden en van hun leveranciers zijn

toegelaten. Het is echter verboden zich met deze voertuigen op bruggen en onderdoorgangen te begeven.

Het begin van de voorbehouden weg wordt aangeduid; ook het einde van de voorbehouden weg wordt aangeduid.

Dit wordt aangeduid door verkeerstekens:

- F99a
- F101a

### **Artikel 3**

In het gebied Sleutelbloempark, begrensd door:

- de Sleutelbloemstraat
- de Sint-Bernadettestraat
- het Ombeekhof

geldt:

de weg wordt voorbehouden voor het verkeer van voetgangers, fietsers en bestuurders van speed pedelecs .

Ook de voertuigen voor toezicht, controle en onderhoud van deze wegen; de voertuigen voor het wegruimen van vuilnis en de voertuigen van de aanwonenden en van hun leveranciers zijn toegelaten. Het is echter verboden zich met deze voertuigen op bruggen en onderdoorgangen te begeven.

Het begin van de voorbehouden weg wordt aangeduid; ook het einde van de voorbehouden weg wordt aangeduid.

Dit wordt aangeduid door verkeerstekens:

- F99a
- F101a

### **Artikel 4**

In het gebied Louisa d'Havébrug - Marie Sassepad, begrensd door:

- de overzijde van Stropkaai huisnummer 37
- de overzijde van de zuidoostelijke hoek van Sint-Juliaanstraat huisnummer 58
- verlichtingspaal nummer 414 op de aansluiting van het Marie Sassepad met Meierij
- verlichtingspaal nummer 492 op de aansluiting van het Marie Sassepad met de IJzerweglaan
- Bellevuepark ter hoogte van de Rodeleeuwstraat
- Marie Sassepad ter hoogte van de Bellevuestraat
- de noordwestelijke hoek van Jenny Tanghestraat huisnummer 4
- Marie Sassepad ter hoogte van de Henri-Joseph Reystraat
- Marie Sassepad ter hoogte van de noordwestelijke hoek van Bellevue huisnummer 12
- Marie Sassepad ter hoogte van de Edward Pynaertkaai

geldt:

de weg wordt voorbehouden voor het verkeer van voetgangers, fietsers en bestuurders van speed pedelecs .

Ook de voertuigen voor toezicht, controle en onderhoud van deze wegen; de voertuigen voor het wegruimen van vuilnis en de voertuigen van de aanwonenden en van hun leveranciers zijn toegelaten. Het is echter verboden zich met deze voertuigen op bruggen en onderdoorgangen te begeven.

Het begin van de voorbehouden weg wordt aangeduid; ook het einde van de voorbehouden weg wordt aangeduid.

Dit wordt aangeduid door verkeerstekens:

- F99a
- F101a

#### **Artikel 5**

In het gebied tussen de Smaragdstraat, Robijnstraat, Morganietstraat, Lazuurstraat, Jaspisstraat Diamantstraat en Oudenaardsesteenweg (N60), begrensd door:

- het kruispunt van het Amethistpad en de Oudenaardsesteenweg (N60)
- ter hoogte van de zuidelijke gevel van Turkooispad huisnummer 47
- ter hoogte van de noordelijke gevel van Turkooispad huisnummer 45
- de noordoostelijke hoek van Turkooispad huisnummer 57 ter hoogte van het Onyxpad
- op het Onyxpad ter hoogte van de zuidwestelijke hoek van Berkhoutsheide huisnummers 69-79, de zuidoostelijke hoek van Smaragdstraat huisnummers 38-48, ter hoogte van de zuidelijke gevel van Smaragdstraat huisnummer 19 en 10 meter noordwestelijker, Robijnstraat huisnummer 24, de zuidelijke gevel van Berkhoutsheide huisnummers 17-21, Morganietstraat huisnummers 19 en 38-48, Lazuurstraat huisnummers 20 en 23, Jaspisstraat huisnummers 19 en 24 en de zuidelijke gevel van Diamantstraat huisnummer 16
- op het Kwartspad ter hoogte van het kruispunt met de Smaragdstraat ten zuiden van de brug over de Leebeek

geldt: de weg wordt voorbehouden voor het verkeer van voetgangers, fietsers en bestuurders van speed pedelecs. Het begin van de voorbehouden weg wordt aangeduid; ook het einde van de voorbehouden weg wordt aangeduid.

Ook de voertuigen voor toezicht, controle en onderhoud van deze wegen zijn toegelaten;

Dit wordt aangeduid door verkeerstekens:

- F99a
- F101a

#### **Artikel 6**

In het gebied Tondelier tussen de Gasmeterlaan (R40), Tondelierlaan, Muishondstraat en Elsstraat, begrensd door:

- het kruispunt van het Gilbert Temmermanplein met de Gasmeterlaan (R40)
- het kruispunt van de Tondelierlaan met de Gasmeterlaan (R40)
- het kruispunt van het Gilbert Temmermanpad en Buitenwallenpad met de Tondelierlaan
- het kruispunt van de Buitenwalledoorgang en de Tondelierlaan
- het kruispunt van het Terluchterenplein met de Tondelierlaan
- het kruispunt van het Koen Blickeplein met de Elsstraat en Muishondstraat
- het kruispunt van de Ter Luchtedoorgang met de Elsstraat

geldt: de weg wordt voorbehouden voor het verkeer van voetgangers, fietsers en bestuurders van speed pedelecs. Het begin van de voorbehouden weg wordt aangeduid; ook het einde van de voorbehouden weg wordt aangeduid.

Ook de voertuigen voor toezicht, controle en onderhoud van deze wegen zijn toegelaten; dit wordt aangeduid door verkeerstekens:

- F99a
- F101a

#### **Artikel 7**

In het gebied tussen de Brusselsesteenweg (N9), August van Bockxstaelestraat en Fransvaart huisnummer 29, begrensd door:

- 20 meter ten noorden van de noordwestelijke hoek van Fransevaart huisnummer 29
- de westelijke gevel van Brusselsesteenweg (N9) huisnummer 8
- de oostelijke gevel van Brusselsesteenweg (N9) huisnummer 12

geldt: de weg wordt voorbehouden voor het verkeer van voetgangers, fietsers en bestuurders van speed pedelecs. Het begin van de voorbehouden weg wordt aangeduid; ook het einde van de voorbehouden weg wordt aangeduid.

Ook de voertuigen voor toezicht, controle en onderhoud van deze wegen zijn toegelaten; dit wordt aangeduid door verkeerstekens:

Dit wordt aangeduid door verkeerstekens:

- F99a
- F101a

#### Artikel 8

In het gebied 'Bloemekespark' begrensd door:

- het kruispunt van het Indigopad met het Gaardenierspad en de Gaardeniersweg
- het kruispunt van het Indigopad met de Getouwstraat
- het kruispunt van het Sumakpad met de Roggestraat

geldt:

de weg wordt voorbehouden voor het verkeer van voetgangers, fietsers en bestuurders van speed pedelecs . Het begin van de voorbehouden weg wordt aangeduid; ook het einde van de voorbehouden weg wordt aangeduid.

Ook de voertuigen voor toezicht, controle en onderhoud van deze wegen en aangrenzende groenzones en de voertuigen voor het wegruimen van vuilnis zijn toegelaten.

Dit wordt aangeduid door verkeerstekens:

- F99a
- F101a

#### Artikel 9

In het gebied 'Potuitpark' begrensd door:

- het kruispunt van de Antwerpsevoetweg met de Potuitstraat
- het kruispunt van het Negenmeipad met de Heiveldstraat
- het kruispunt van het Negenmeipad met de Achterstraat
- het kruispunt van het Negenmeipad met de Antwerpsevoetweg

geldt:

de weg wordt voorbehouden voor het verkeer van voetgangers, fietsers en bestuurders van speed pedelecs . Het begin van de voorbehouden weg wordt aangeduid; ook het einde van de voorbehouden weg wordt aangeduid.

Ook de voertuigen voor toezicht, controle en onderhoud van deze wegen en aangrenzende groenzones en de voertuigen voor het wegruimen van vuilnis zijn toegelaten.

Dit wordt aangeduid door verkeerstekens:

- F99a
- F101a

#### Artikel 10

In het gebied 'Park Nieuw Gent' begrensd door:

- het Rerum Novarumplein
- de August Vermeylenstraat
- de Jadestraat
- de Kornalijnstraat
- de Malachietstraat
- de Opaalstraat
- de Saffierstraat
- de Kikvorsstraat

geldt:

de weg wordt voorbehouden voor het verkeer van voetgangers, fietsers en bestuurders van speed pedelecs . Het begin van de voorbehouden weg wordt aangeduid; ook het einde van de voorbehouden weg wordt aangeduid.

Ook de voertuigen voor toezicht, controle en onderhoud van deze wegen en aangrenzende groenzones en de voertuigen voor het wegruimen van vuilnis zijn toegelaten.

Dit wordt aangeduid door verkeerstekens:

- F99a
- F101a

#### **Artikel 11**

In gebied van de CLT-verkaveling Mykolaivpad in Muide-Meulestede, begrensd door:

- de verkeersfilter tussen Goedendagstraat huisnummers 21 en 23

- de verkeersfilter ter hoogte van de zuidoostelijke hoek van Marseillestraat huisnummers 1-63

geldt: de weg wordt voorbehouden voor het verkeer van voetgangers, fietsers, ruiters en bestuurders van speed pedelecs . Het begin van de voorbehouden weg wordt aangeduid; ook het einde van de voorbehouden weg wordt aangeduid.

Dit wordt aangeduid door verkeerstekens:

- F99a
- F101a

#### **Artikel 12**

In het gebied van het Romeins Pad en Spiekerspad (Drongen) begrensd door:

- Romeins Pad ter hoogte van de Huguette Ingelaerstraat

- Romeins Pad ter hoogte van de gracht aan de noordwestelijke zijde van de Deinseseeweg

- op het Spiekerspad aan de overzijde van de Sint-Gerolfstraat huisnummer 14

geldt: de weg wordt voorbehouden voor het verkeer van voetgangers, fietsers en bestuurders van speed pedelecs . Het begin van de voorbehouden weg wordt aangeduid; ook het einde van de voorbehouden weg wordt aangeduid.

Ook de voertuigen voor toezicht, controle en onderhoud van deze wegen en aangrenzende groenzones en de voertuigen voor het wegruimen van vuilnis zijn toegelaten.

Dit wordt aangeduid door verkeerstekens:

- F99a
- F101a

#### **Artikel 13**

In het gebied van Dok-Noord en de Handelsdokkaai begrensd door:

- de noordoostelijke hoek van Kompasplein huisnummers 19-20

- de zuidoostelijke hoek van Kompasplein huisnummers 19-20

- de noordoostelijke hoek van Kompasplein huisnummers 1-2

- de zuidoostelijke hoek van Kompasplein huisnummers 1-2

- de noordoostelijke hoek van Koopvaardijlaan huisnummers 49-49A

- de overzijde van Ravelijnstraat huisnummers 5 en 8

- de overzijde van Ravelijnstraat huisnummers 12 en 22

- de overzijde van Ravelijnstraat huisnummers 24 en 25

- de overzijde van Oktrooiplein huisnummer 1

- de aansluiting van de Kleindonkkaai met het Oktrooiplein

- op de Handelsdokkaai aan de overzijde van de zuidoostelijke hoek van huinummer 1

- de zuidwestelijke hoek van Handelsdokkaai huisnummer 1

- de zuidwestelijke hoek van Klipperstraat huisnummer 18

- de noordwestelijke hoek van Klipperstraat huisnummer 30

- 55 meter noordelijker van de noordelijke gevel van Stapelplein huisnummer 70 ter hoogte van de filter op het fietspad van en naar de Bataviabrug

geldt:

de weg wordt voorbehouden voor het verkeer van voetgangers, fietsers en speed pedelecs . Het begin van de voorbehouden weg wordt aangeduid; ook het einde van de voorbehouden weg wordt aangeduid.

Ook de voertuigen voor toezicht, controle en onderhoud van deze wegen en aangrenzende groenzones en de voertuigen voor het wegruimen van vuilnis zijn toegelaten.

Dit wordt aangeduid door verkeerstekens:

- F99a
- F101a

#### Artikel 14

Op de as Leieoever - Veurestraat begrensd door:

- de zuidoostelijke hoek van het perceel van Leieoever huisnummer 7

- net ten noorden van de in- en uitrit van Veurestraat huisnummer 64

geldt: de weg wordt voorbehouden voor het verkeer van voetgangers, fietsers, bestuurders van speed pedelecs, ruiters en landbouwvoertuigen . Het begin van de voorbehouden weg wordt aangeduid; ook het einde van de voorbehouden weg wordt aangeduid.

Ook de voertuigen voor toezicht, controle en onderhoud van deze wegen en aangrenzende groenzones en de voertuigen voor het wegruimen van vuilnis zijn toegelaten.

Dit wordt aangeduid door verkeerstekens:

- F99c
- F101c

#### Artikel 15

In het gebied ten oosten van de Sint-Gerolfstraat (Drongen) begrensd door:

- Romeins Pad ter hoogte van de Huguette Ingelaerstraat

- Romeins Pad ter hoogte van de Deinseseenweg

- op het Spiekerspad aan de overzijde van de Sint-Gerolfstraat huisnummer 14

geldt: de weg wordt voorbehouden voor het verkeer van voetgangers, fietsers en bestuurders van speed pedelecs. . Het begin van de voorbehouden weg wordt aangeduid; ook het einde van de voorbehouden weg wordt aangeduid.

Dit wordt aangeduid door verkeerstekens:

- F99a
- F101a

---

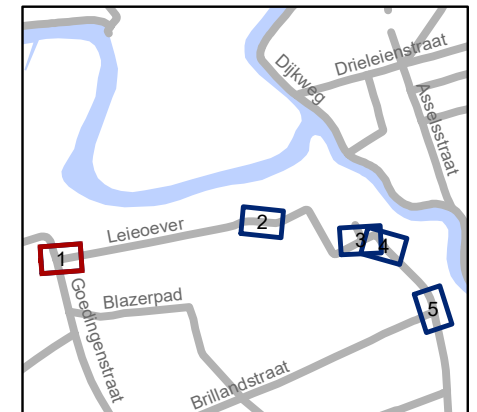
(einde reglement)





## Legende

-  Bestaande verkeersborden
-  Geplande verkeersborden
-  Te verwijderen verkeersborden
-  Bestaande wegmarkeringen
-  Geplande wegmarkeringen
-  Te verwijderen wegmarkeringen

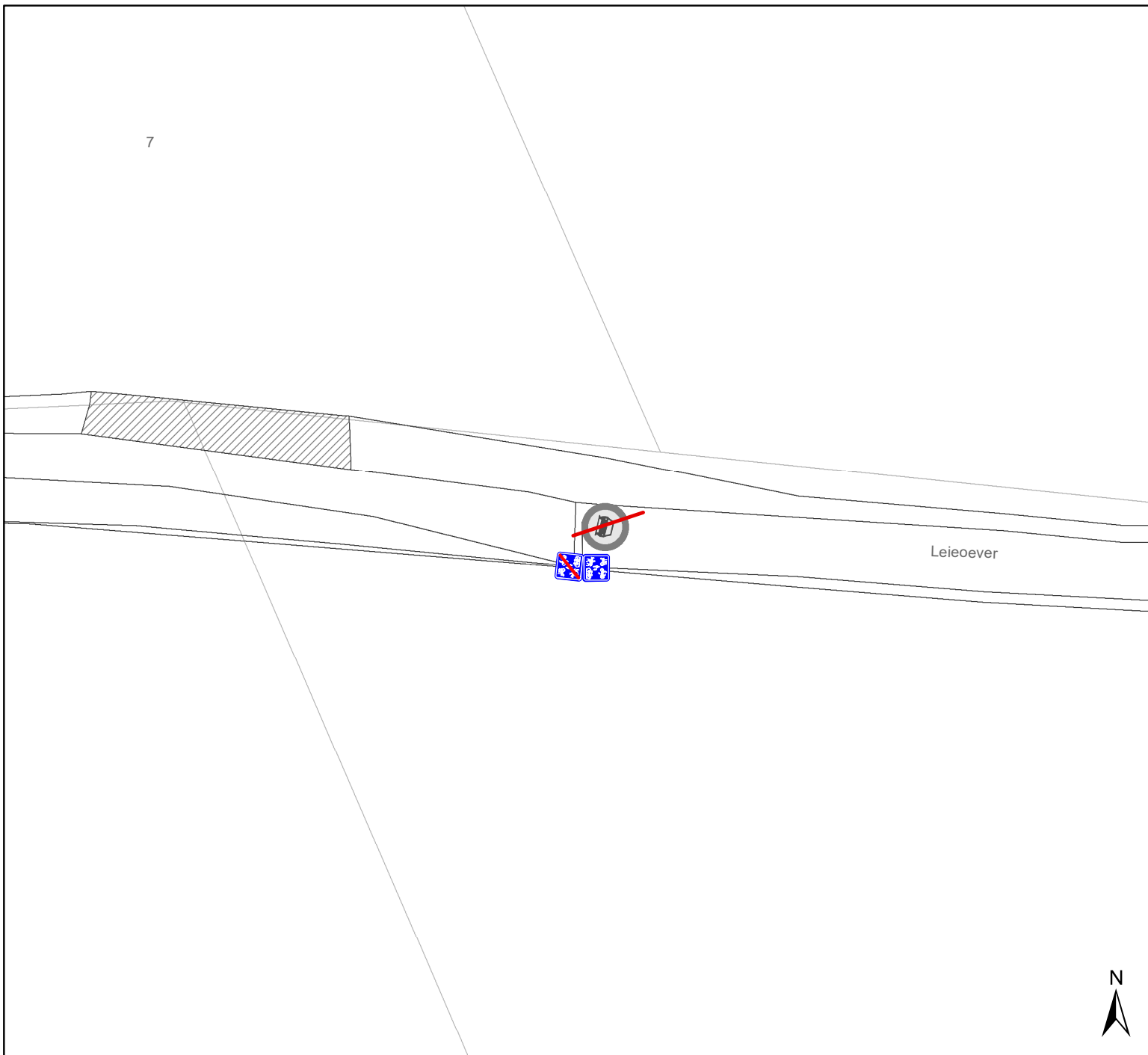


**gent:** Mobiliteitsbedrijf stad Gent  
Verkeerstechnische taken

**Leieoever - Veurestraat  
F99-afbakening**

Dossiernummer P-539109

DATUM	SCHAAL	PLAN	P FORMAAT
7/06/2024	1/200	1/5	A4



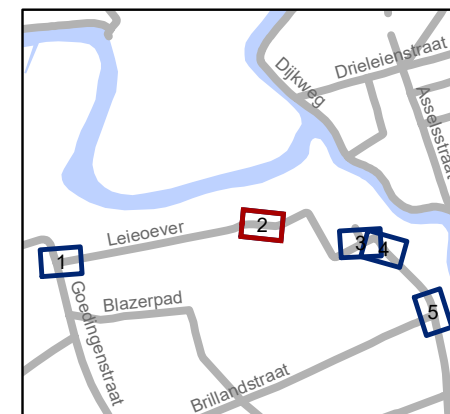
7

Leieoever



## Legende

-  Bestaande verkeersborden
-  Geplande verkeersborden
-  Te verwijderen verkeersborden
-  Bestaande wegmarkeringen
-  Geplande wegmarkeringen
-  Te verwijderen wegmarkeringen

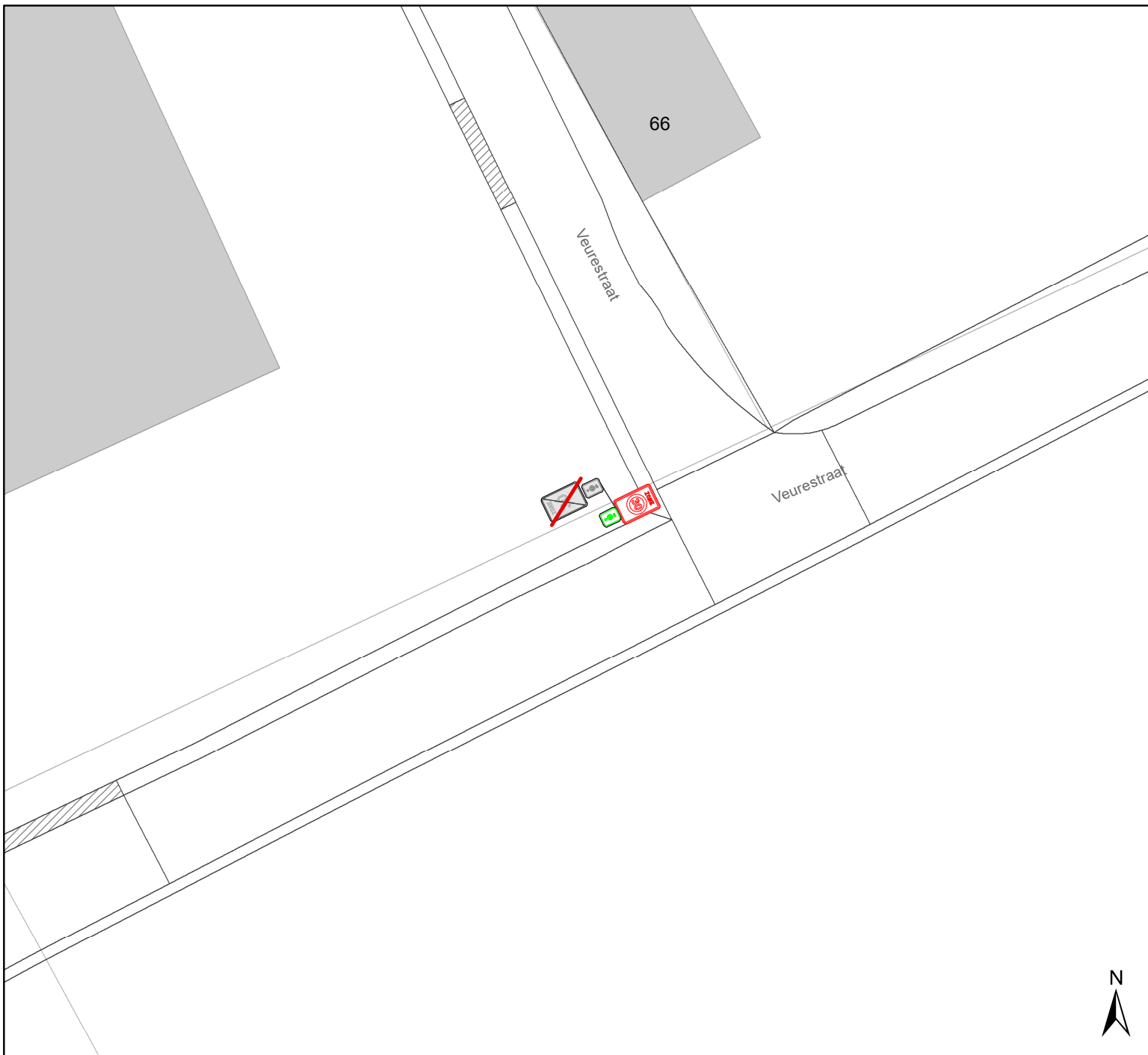


**gent:** Mobiliteitsbedrijf stad Gent  
Verkeerstechnische taken

### Leieoever - Veurestraat F99-afbakening

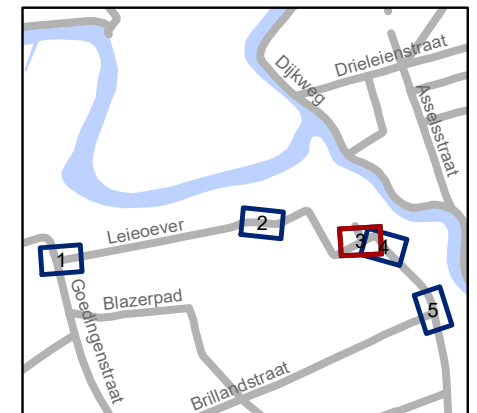
Dossiernummer P-539109

DATUM	SCHAAL	PLAN	P FORMAAT
7/06/2024	1/200	2/5	A4



## Legende

-  Bestaande verkeersborden
-  Geplande verkeersborden
-  Te verwijderen verkeersborden
-  Bestaande wegmarkeringen
-  Geplande wegmarkeringen
-  Te verwijderen wegmarkeringen

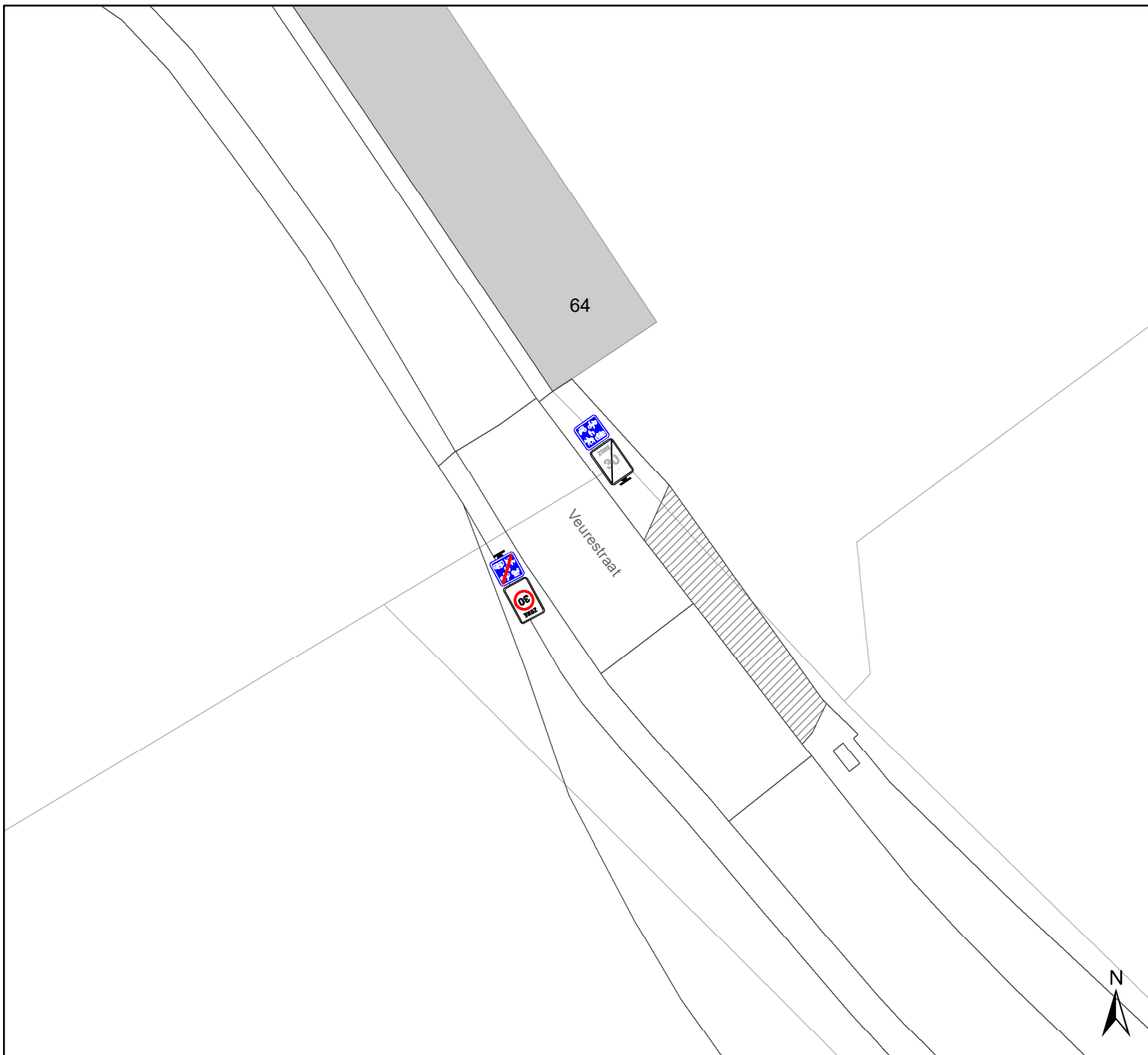


**gent:** Mobiliteitsbedrijf stad Gent  
Verkeerstechnische taken

**Leieoever - Veurestraat  
F99-afbakening**

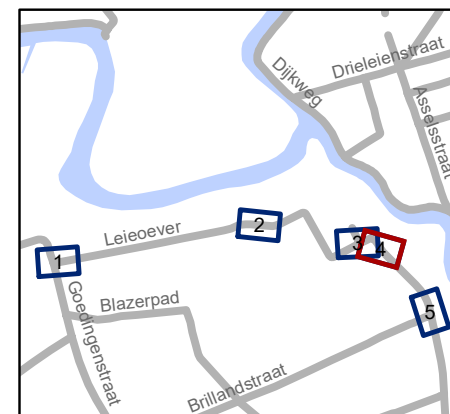
Dossiernummer P-539109

DATUM	SCHAAL	PLAN	P FORMAAT
7/06/2024	1/200	3/5	A4



## Legende

-  Bestaande verkeersborden
-  Geplande verkeersborden
-  Te verwijderen verkeersborden
-  Bestaande wegmarkeringen
-  Geplande wegmarkeringen
-  Te verwijderen wegmarkeringen

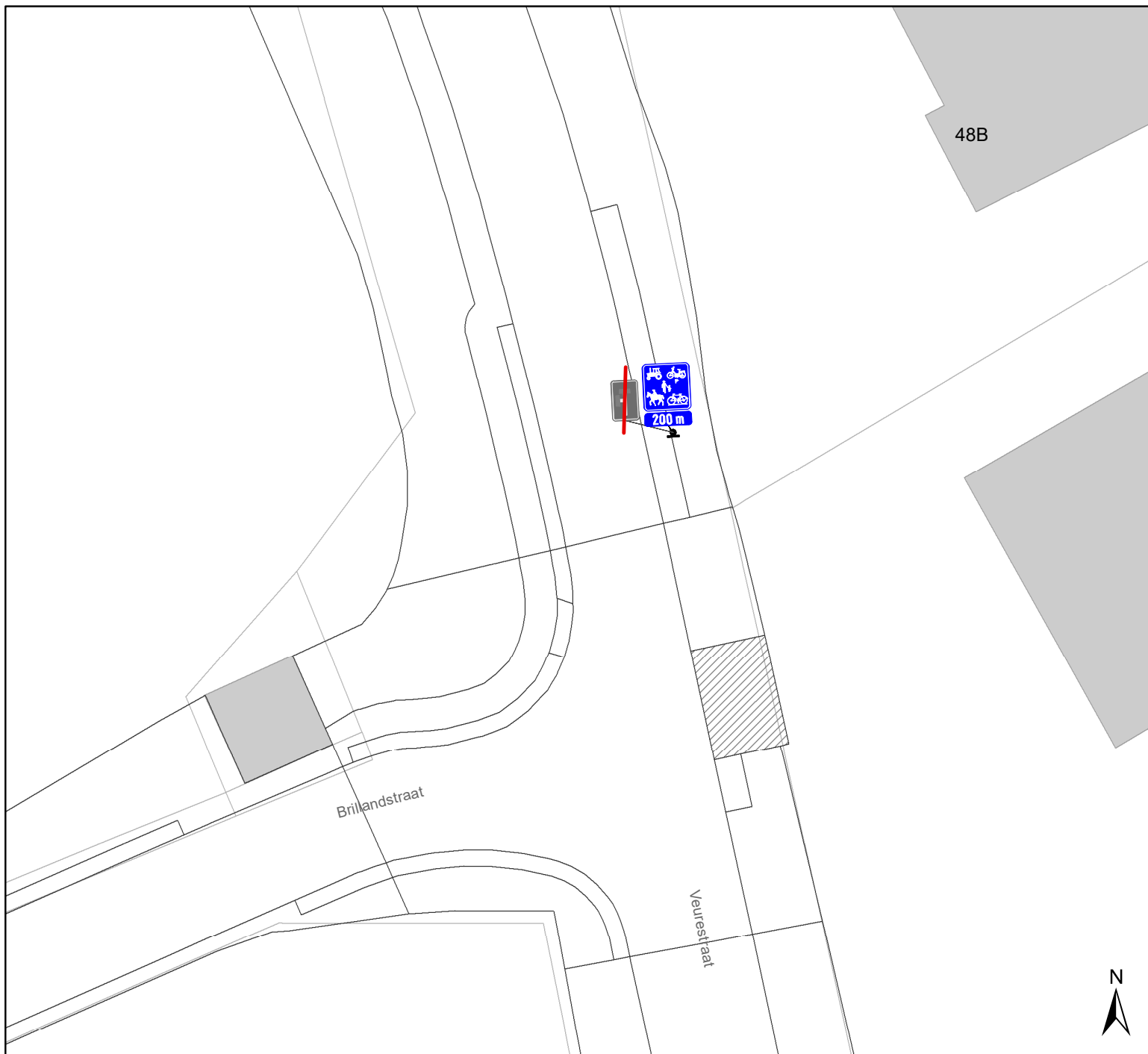


**gent:** Mobiliteitsbedrijf stad Gent  
Verkeerstechnische taken

### Leieoever - Veurestraat F99-afbakening

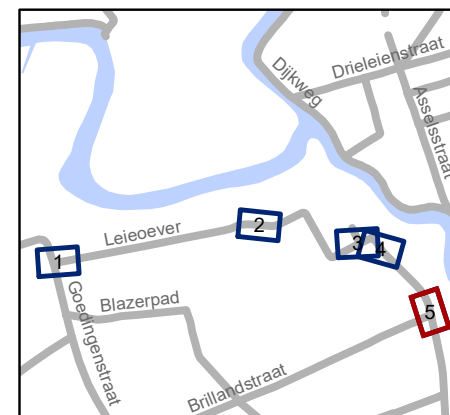
Dossiernummer P-539109

DATUM	SCHAAL	PLAN	P FORMAAT
7/06/2024	1/200	4/5	A4



## Legende

- Bestaande verkeersborden
- Geplande verkeersborden
- Te verwijderen verkeersborden
- Bestaande wegmarkeringen
- Geplande wegmarkeringen
- Te verwijderen wegmarkeringen

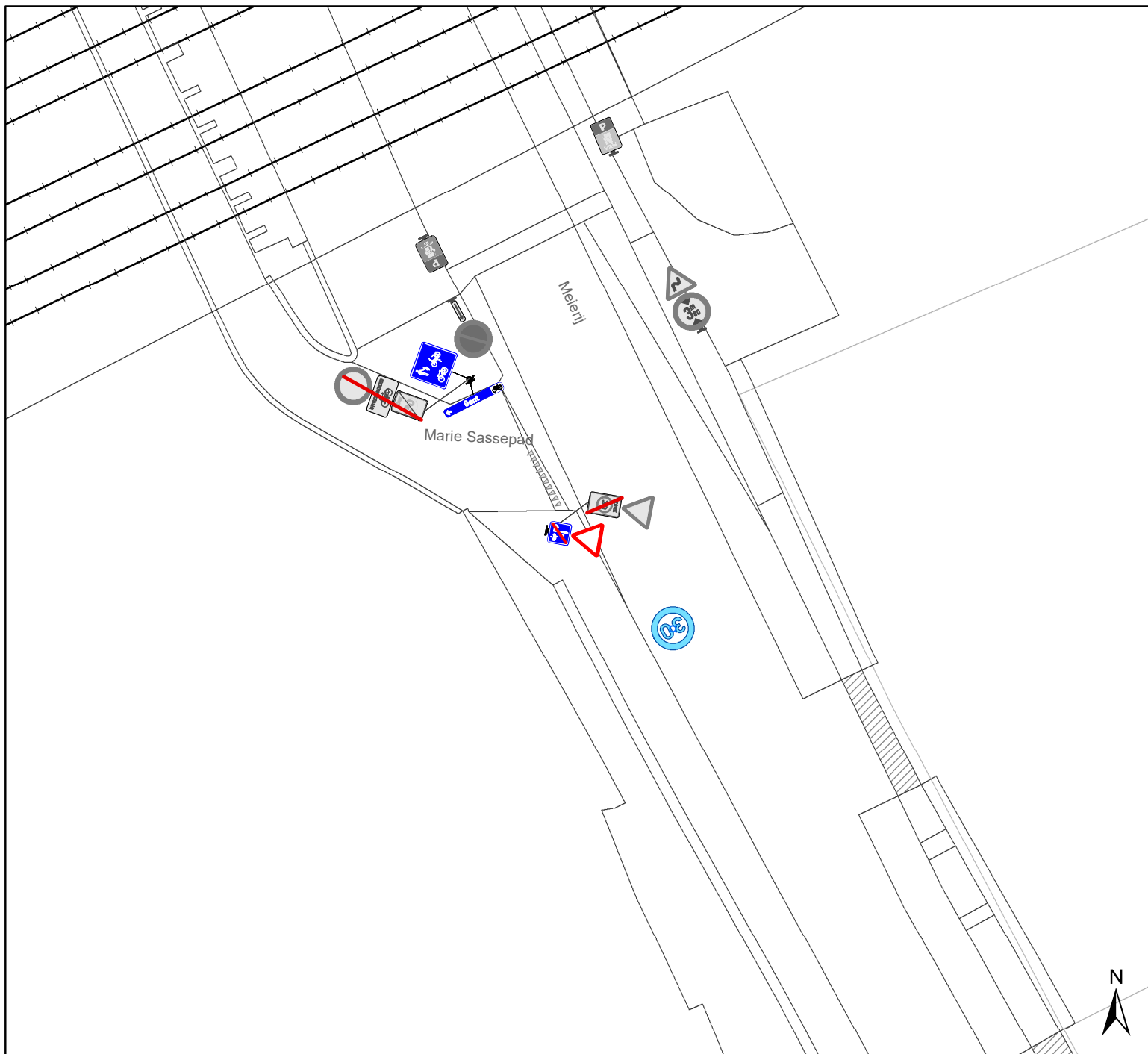


**gent:** Mobiliteitsbedrijf stad Gent  
Verkeerstechnische taken








### Leieoever - Veurestraat F99-afbakening

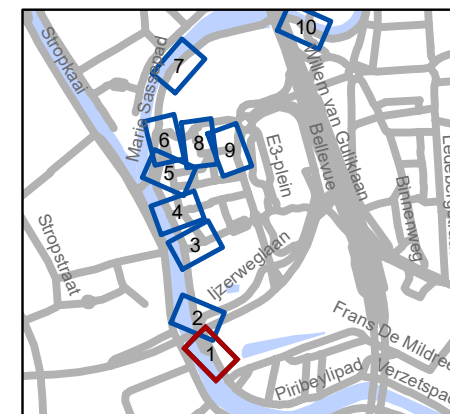
Dossiernummer P-539109

DATUM	SCHAAL	PLAN	P FORMAAT
7/06/2024	1/200	5/5	A4



## Legende

-  Bestaande verkeersborden
-  Geplande verkeersborden
-  Te verwijderen verkeersborden
-  Bestaande wegmarkeringen
-  Geplande wegmarkeringen
- Overige**
-  Ander gepland dossier (in voorbereiding bij MOBBED)
-  Ander gepland dossier (in voorbereiding bij MOBBED)
-  Ander gepland dossier (ter uitvoering bij DWBW)

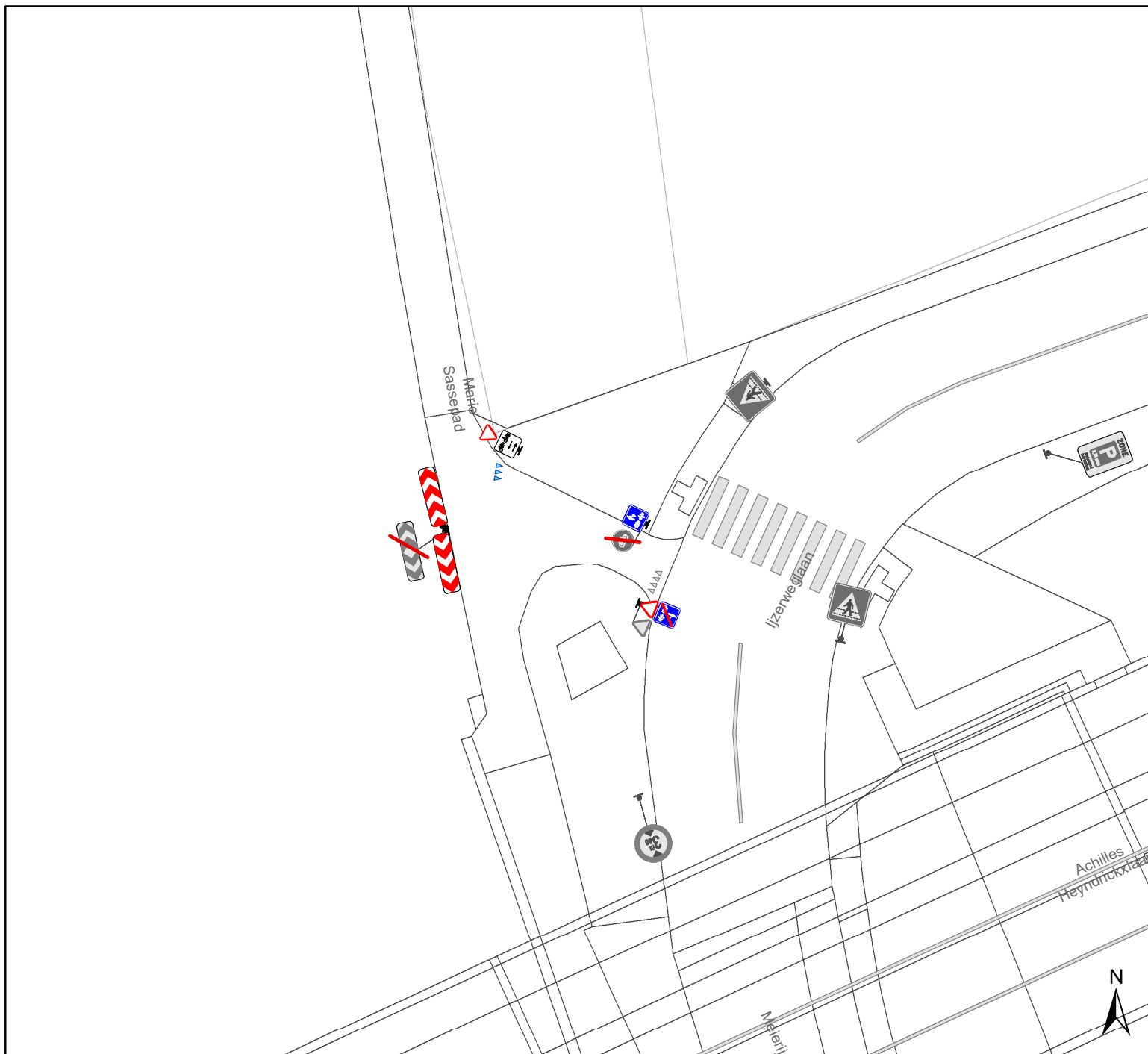


**gent:** Mobiliteitsbedrijf stad Gent  
Verkeerstechnische taken




### Marie Sassepad F99-afbakening



Dossiernummer P-523866

DATUM	SCHAAL	PLAN	P FORMAAT
3/07/2024	1/250	1/10	A4






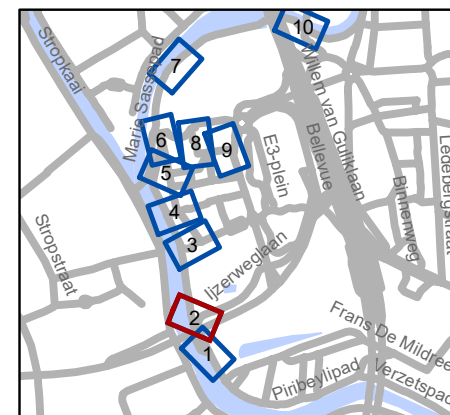
## Legende

-  Bestaande verkeersborden
-  Geplande verkeersborden
-  Te verwijderen verkeersborden

-  Bestaande wegmarkeringen
-  Geplande wegmarkeringen

## Overige

-  Ander gepland dossier (in voorbereiding bij MOBBED)
-  Ander gepland dossier (in voorbereiding bij MOBBED)
-  Ander gepland dossier (ter uitvoering bij DWBW)

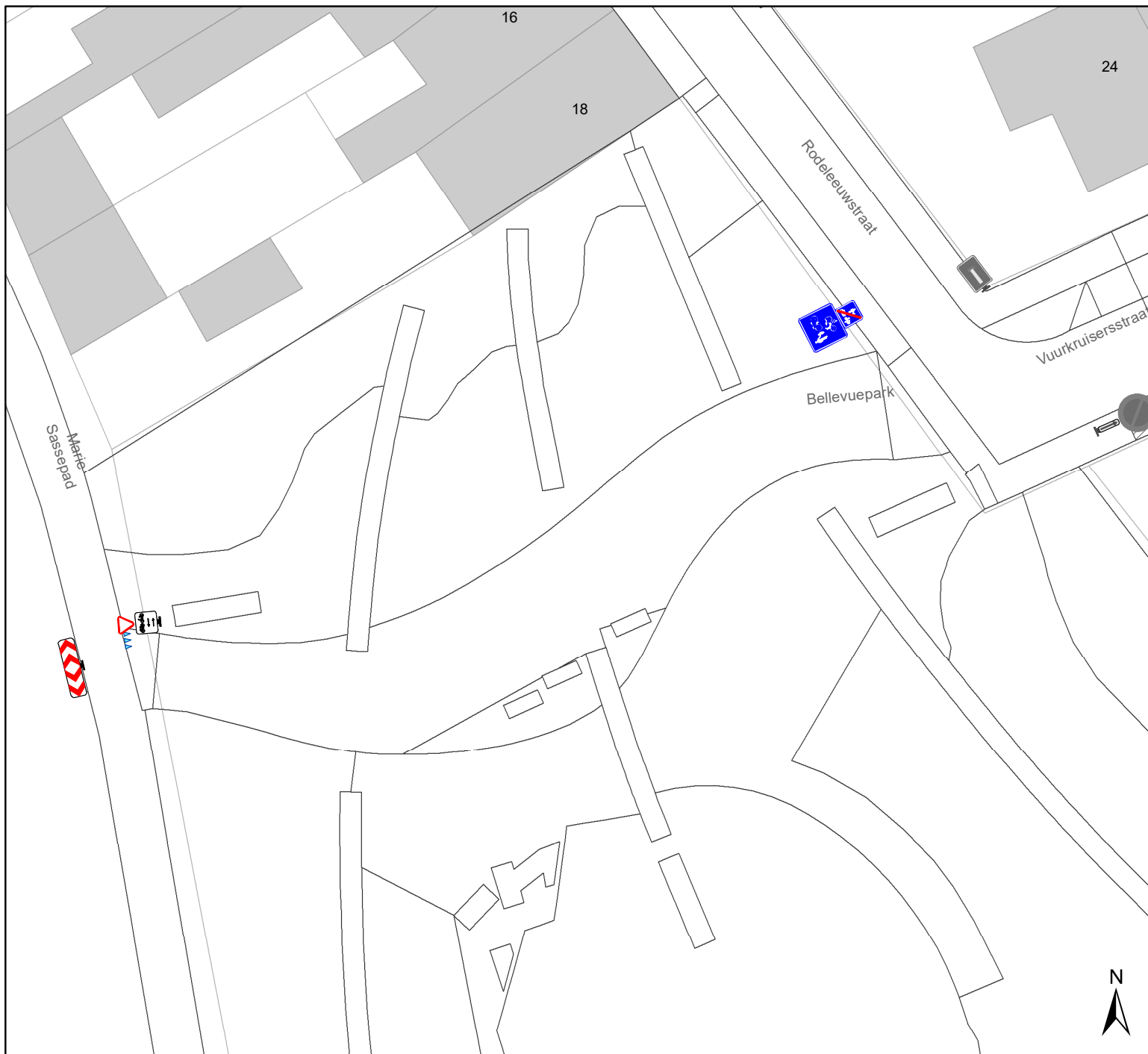


**gent:** Mobiliteitsbedrijf stad Gent  
Verkeerstechnische taken




**Marie Sassepad  
F99-afbakening**



Dossiernummer P-523866

DATUM	SCHAAL	PLAN	P FORMAAT
3/07/2024	1/250	2/10	A4






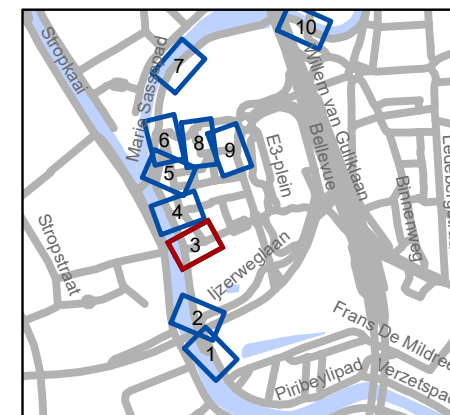
## Legende

-  Bestaande verkeersborden
-  Geplande verkeersborden
-  Te verwijderen verkeersborden

-  Bestaande wegmarkeringen
-  Geplande wegmarkeringen

## Overige

-  Ander gepland dossier (in voorbereiding bij MOBBED)
-  Ander gepland dossier (in voorbereiding bij MOBBED)
-  Ander gepland dossier (ter uitvoering bij DWBW)

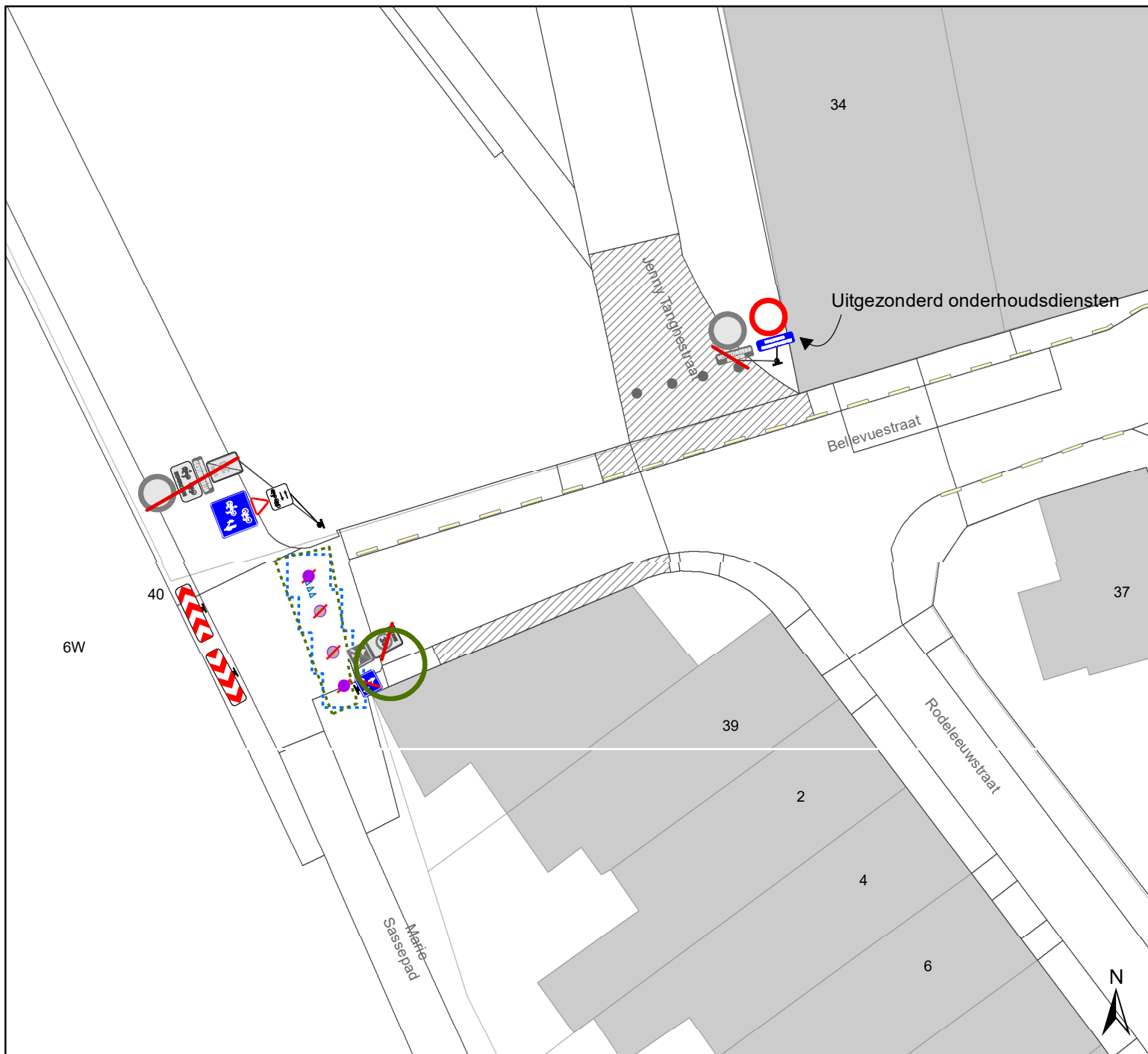


**gent:** Mobiliteitsbedrijf stad Gent  
Verkeerstechnische taken




### Marie Sassepad F99-afbakening



Dossiernummer P-523866

DATUM	SCHAAL	PLAN	P FORMAAT
3/07/2024	1/250	3/10	A4







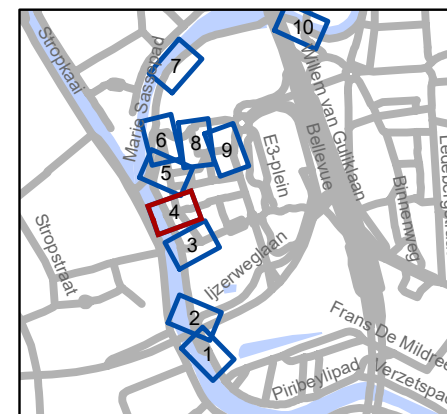
## Legende

-  Bestaande verkeersborden
-  Geplande verkeersborden
-  Te verwijderen verkeersborden

-  Bestaande wegmarkeringen
-  Geplande wegmarkeringen

## Overige

-  Ander gepland dossier (in voorbereiding bij MOBBED)
-  Ander gepland dossier (in voorbereiding bij MOBBED)
-  Ander gepland dossier (ter uitvoering bij DWBW)
-  Hoort ook bij dit dossier

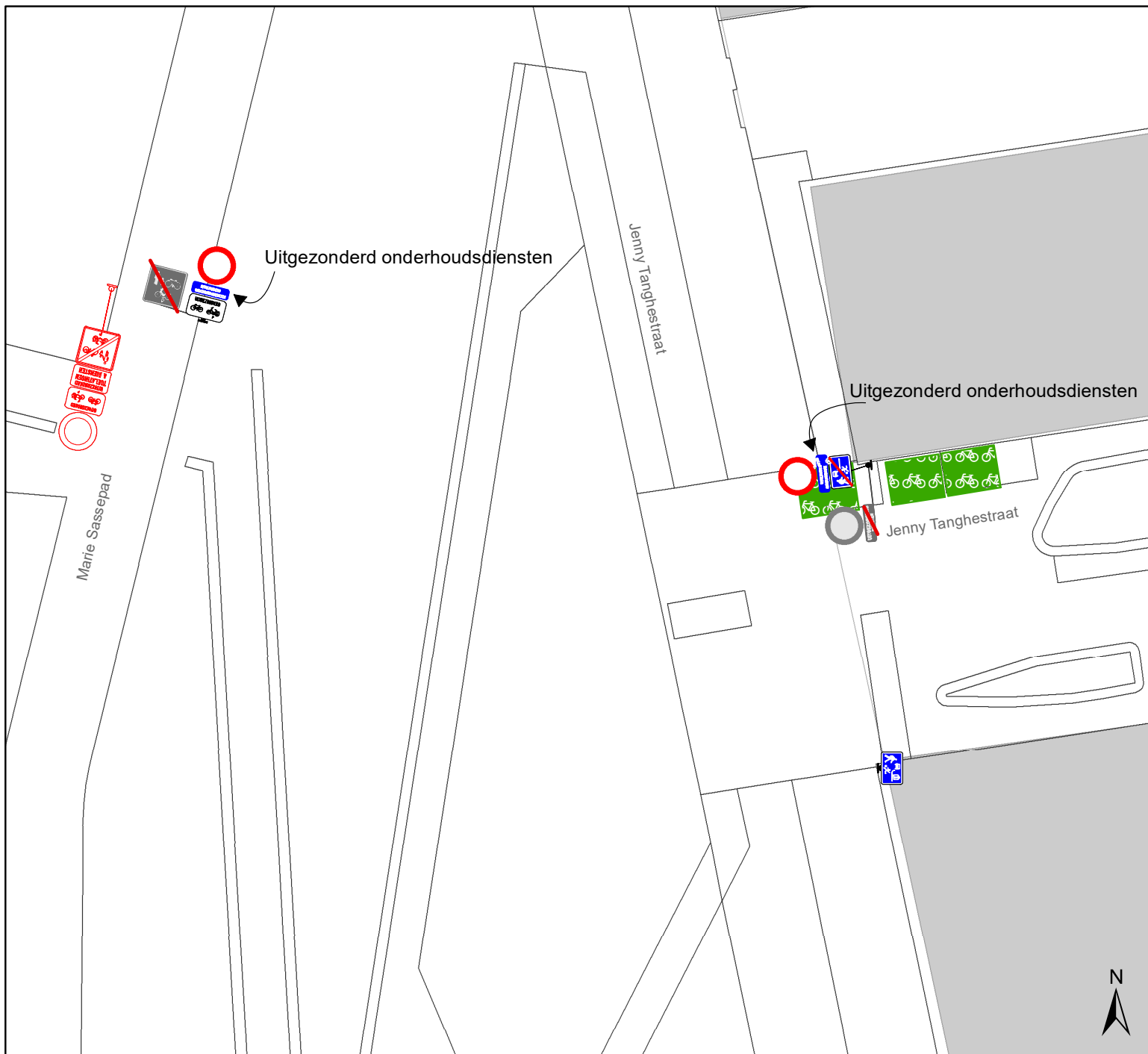


**gent:** Mobiliteitsbedrijf stad Gent  
Verkeerstechnische taken




### Marie Sassepad F99-afbakening



Dossiernummer P-523866

DATUM	SCHAAL	PLAN	P FORMAAT
3/07/2024	1/250	4/10	A4






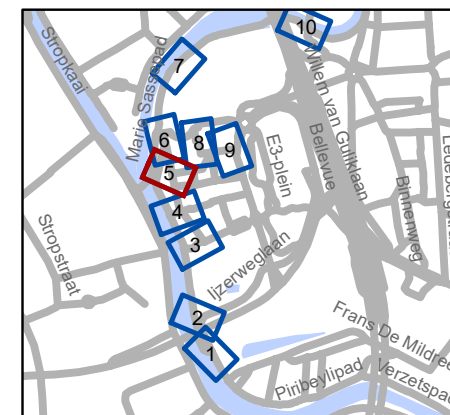
## Legende

-  Bestaande verkeersborden
-  Geplande verkeersborden
-  Te verwijderen verkeersborden

-  Bestaande wegmarkeringen
-  Geplande wegmarkeringen

## Overige

-  Ander gepland dossier (in voorbereiding bij MOBBED)
-  Ander gepland dossier (in voorbereiding bij MOBBED)
-  Ander gepland dossier (ter uitvoering bij DWBW)

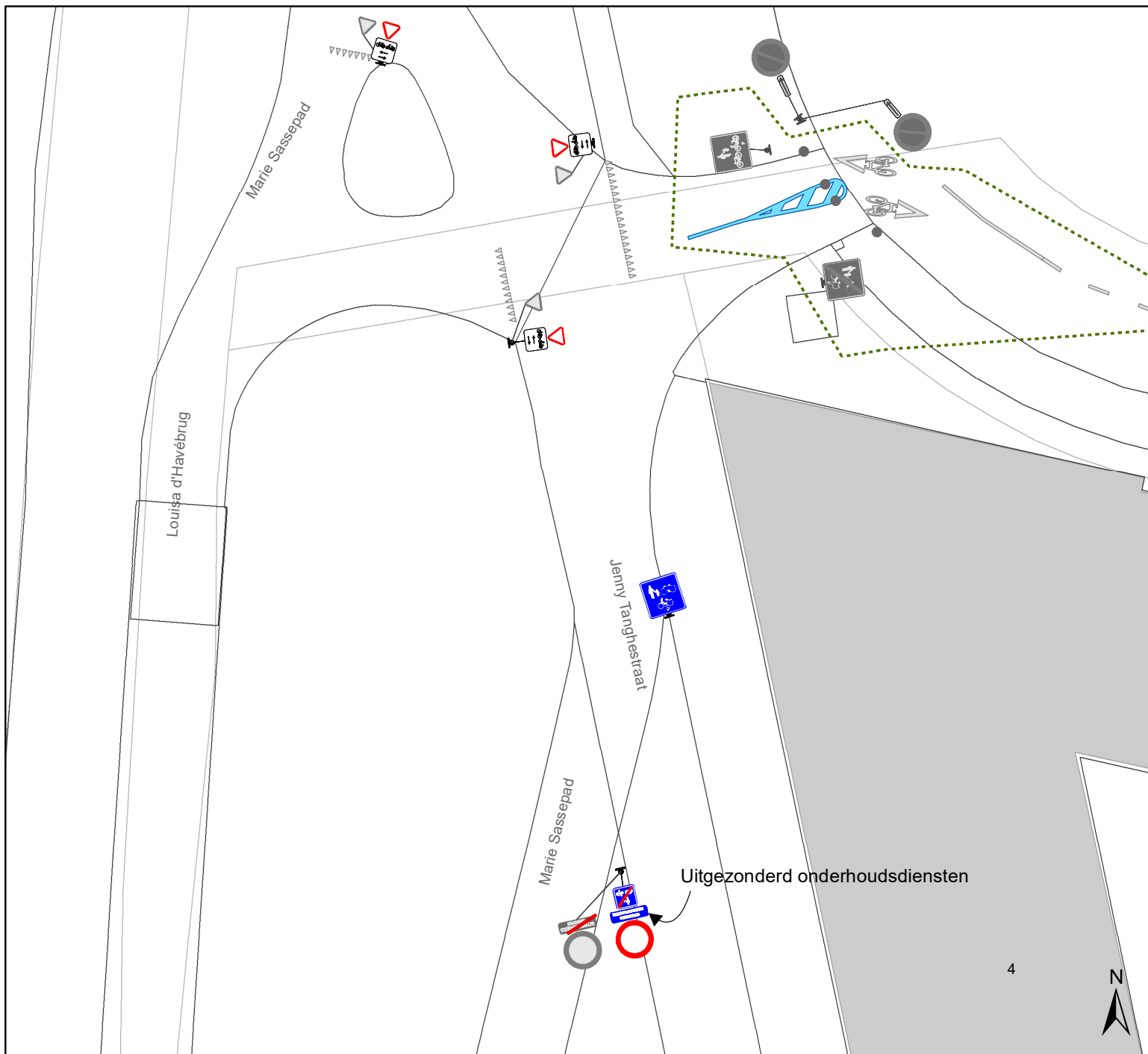


**gent:** Mobiliteitsbedrijf stad Gent  
Verkeerstechnische taken




### Marie Sassepad F99-afbakening

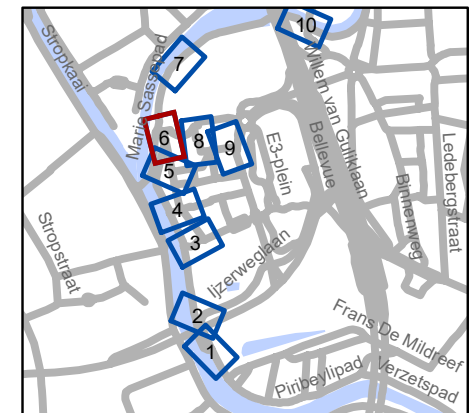
Dossiernummer P-523866

DATUM	SCHAAL	PLAN	P FORMAAT
3/07/2024	1/250	5/10	A4



## Legende

-  Bestaande verkeersborden
-  Geplande verkeersborden
-  Te verwijderen verkeersborden
-  Bestaande wegmarkeringen
-  Geplande wegmarkeringen
- Overige**
-  Ander gepland dossier (in voorbereiding bij MOBBED)
-  Ander gepland dossier (in voorbereiding bij MOBBED)
-  Ander gepland dossier (ter uitvoering bij DWBW)

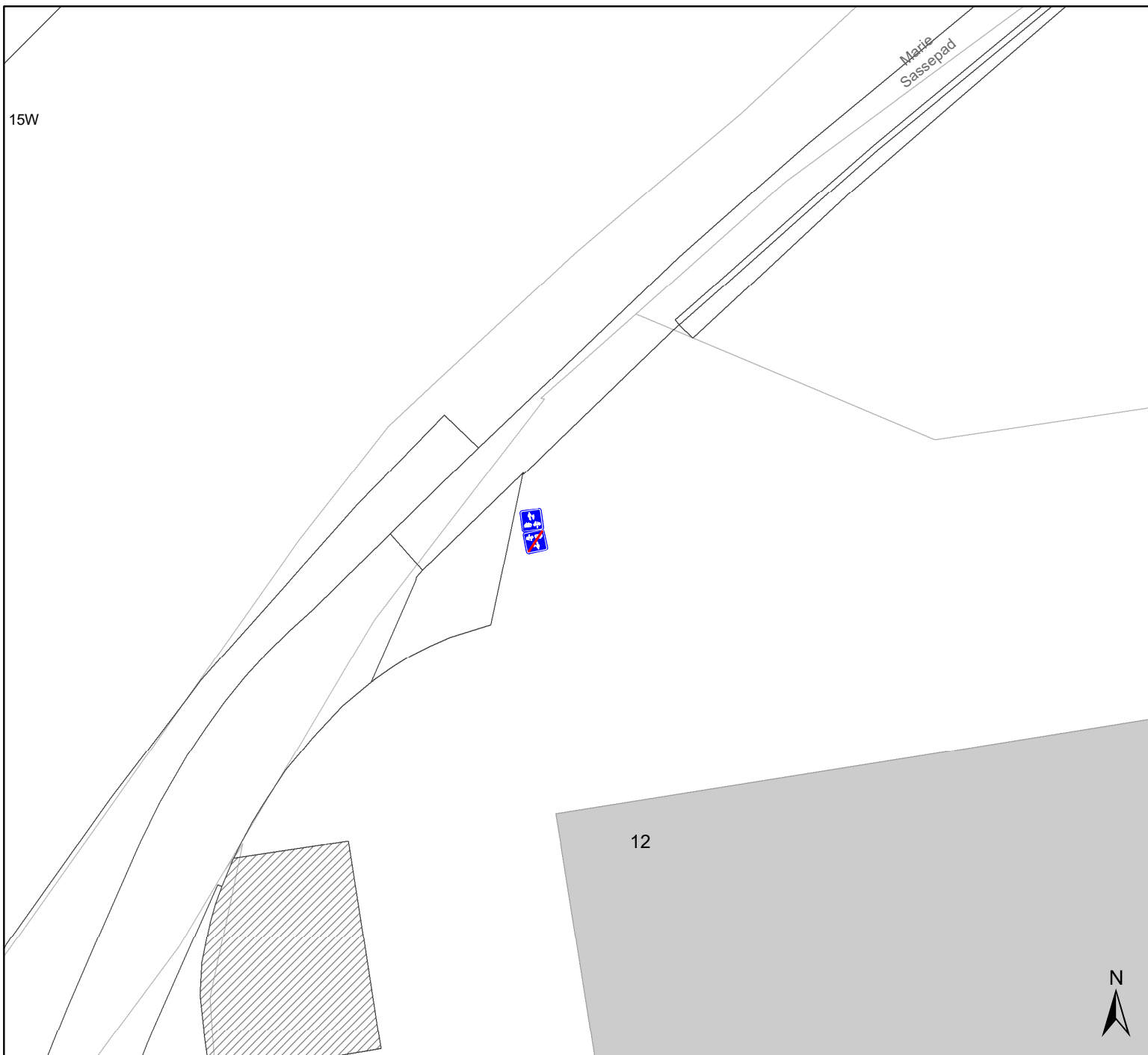


**gent:** Mobiliteitsbedrijf stad Gent  
Verkeerstechnische taken

**Marie Sassepad  
F99-afbakening**

Dossiernummer P-523866

DATUM	SCHAAL	PLAN	P FORMAAT
3/07/2024	1/250	6/10	A4



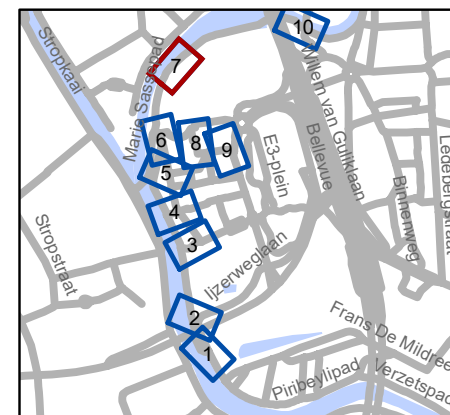
## Legende

- Bestaande verkeersborden
- Geplande verkeersborden
- Te verwijderen verkeersborden

- Bestaande wegmarkeringen
- Geplande wegmarkeringen

## Overige

- Ander gepland dossier (in voorbereiding bij MOBBED)
- Ander gepland dossier (in voorbereiding bij MOBBED)
- Ander gepland dossier (ter uitvoering bij DWBW)

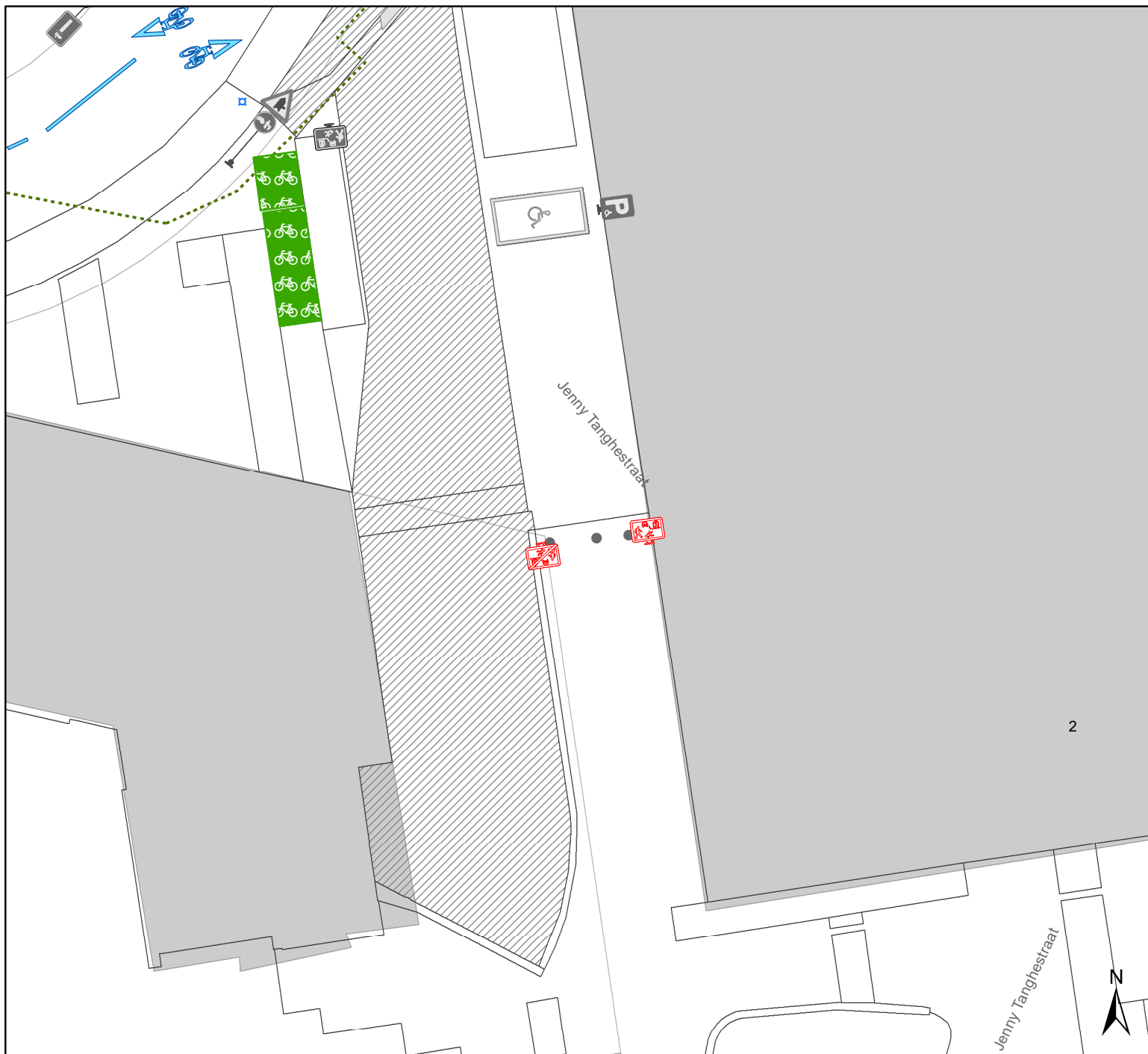


**gent:** Mobiliteitsbedrijf stad Gent  
Verkeerstechnische taken




**Marie Sassepad  
F99-afbakening**



Dossiernummer P-523866

DATUM	SCHAAL	PLAN	P FORMAAT
3/07/2024	1/250	7/10	A4






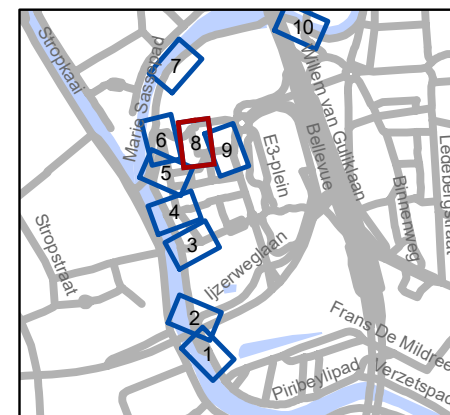
## Legende

-  Bestaande verkeersborden
-  Geplande verkeersborden
-  Te verwijderen verkeersborden

-  Bestaande wegmarkeringen
-  Geplande wegmarkeringen

## Overige

-  Ander gepland dossier (in voorbereiding bij MOBBED)
-  Ander gepland dossier (in voorbereiding bij MOBBED)
-  Ander gepland dossier (ter uitvoering bij DWBW)

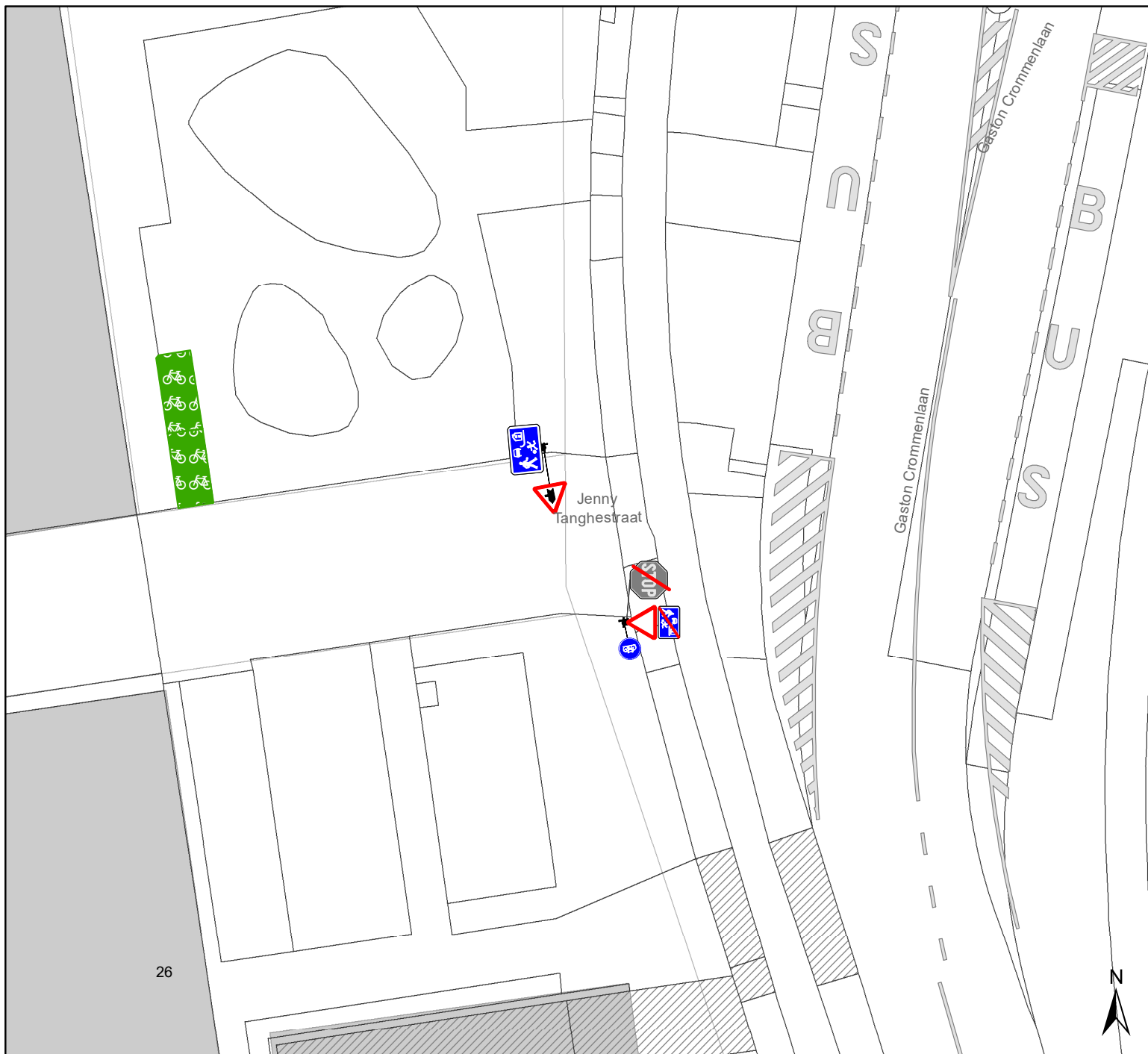


**gent:** Mobiliteitsbedrijf stad Gent  
Verkeerstechnische taken




**Marie Sassepad  
F99-afbakening**



Dossiernummer P-523866

DATUM	SCHAAL	PLAN	P FORMAAT
3/07/2024	1/250	8/10	A4






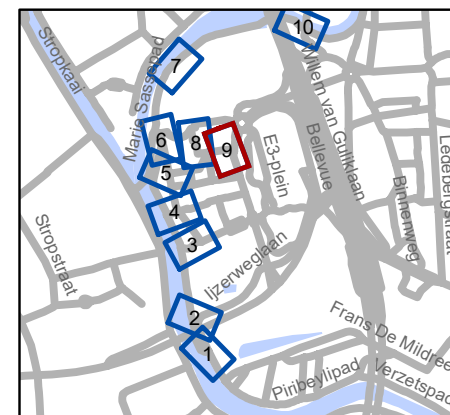
## Legende

-  Bestaande verkeersborden
-  Geplande verkeersborden
-  Te verwijderen verkeersborden

-  Bestaande wegmarkeringen
-  Geplande wegmarkeringen

## Overige

-  Ander gepland dossier (in voorbereiding bij MOBBED)
-  Ander gepland dossier (in voorbereiding bij MOBBED)
-  Ander gepland dossier (ter uitvoering bij DWBW)

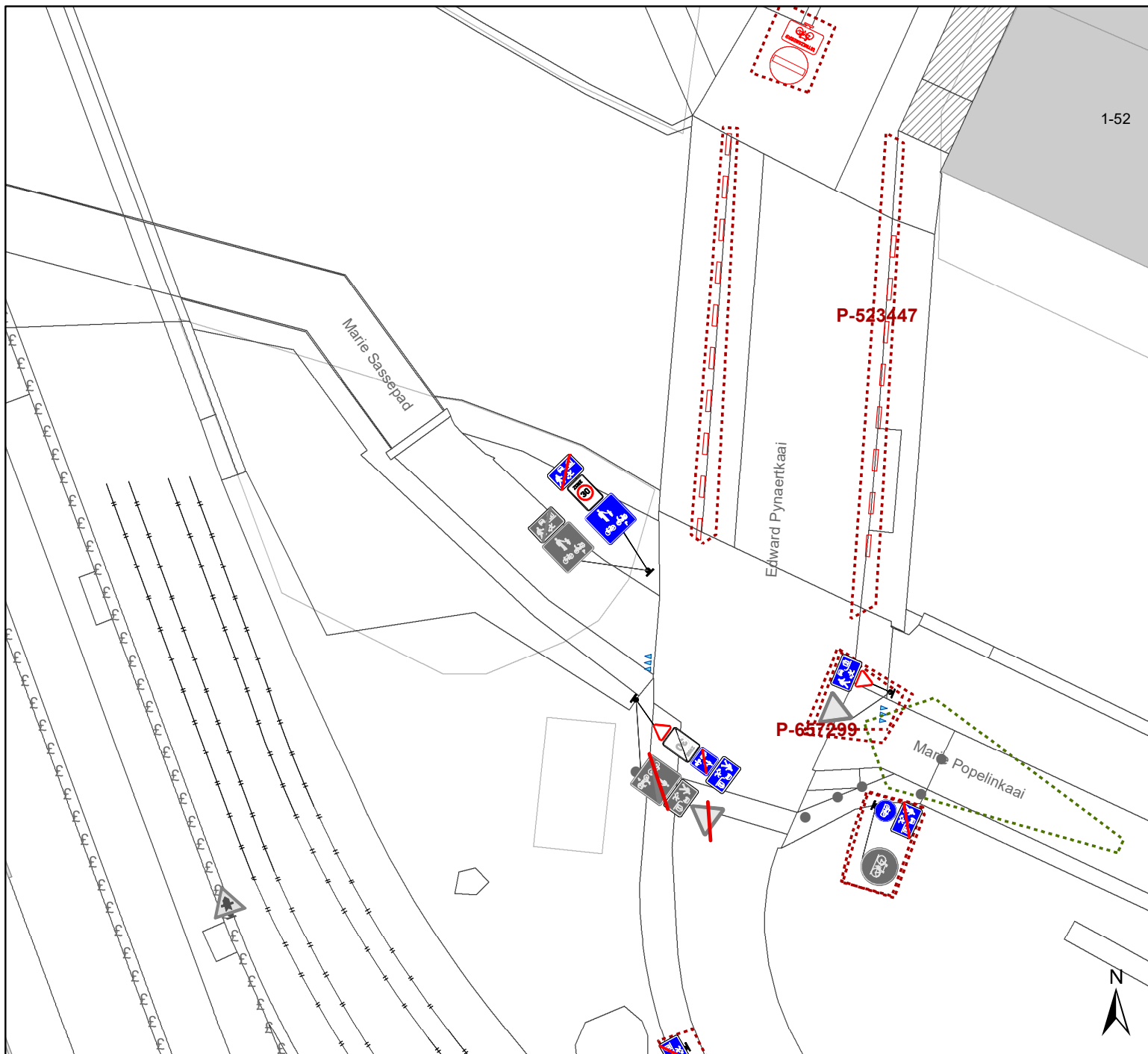


**gent:** Mobiliteitsbedrijf stad Gent  
Verkeerstechnische taken




## Marie Sassepad F99-afbakening



Dossiernummer P-523866

DATUM	SCHAAL	PLAN	P FORMAAT
3/07/2024	1/250	9/10	A4






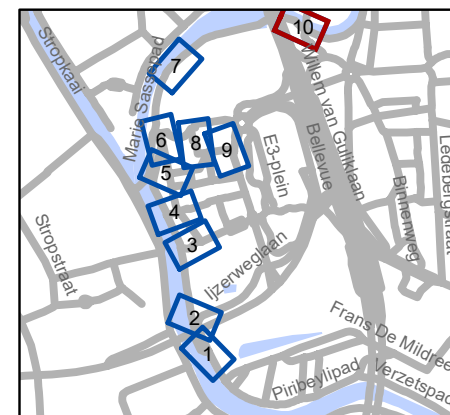
## Legende

-  Bestaande verkeersborden
-  Geplande verkeersborden
-  Te verwijderen verkeersborden

-  Bestaande wegmarkeringen
-  Geplande wegmarkeringen

## Overige

-  Ander gepland dossier (in voorbereiding bij MOBBED)
-  Ander gepland dossier (in voorbereiding bij MOBBED)
-  Ander gepland dossier (ter uitvoering bij DWBW)

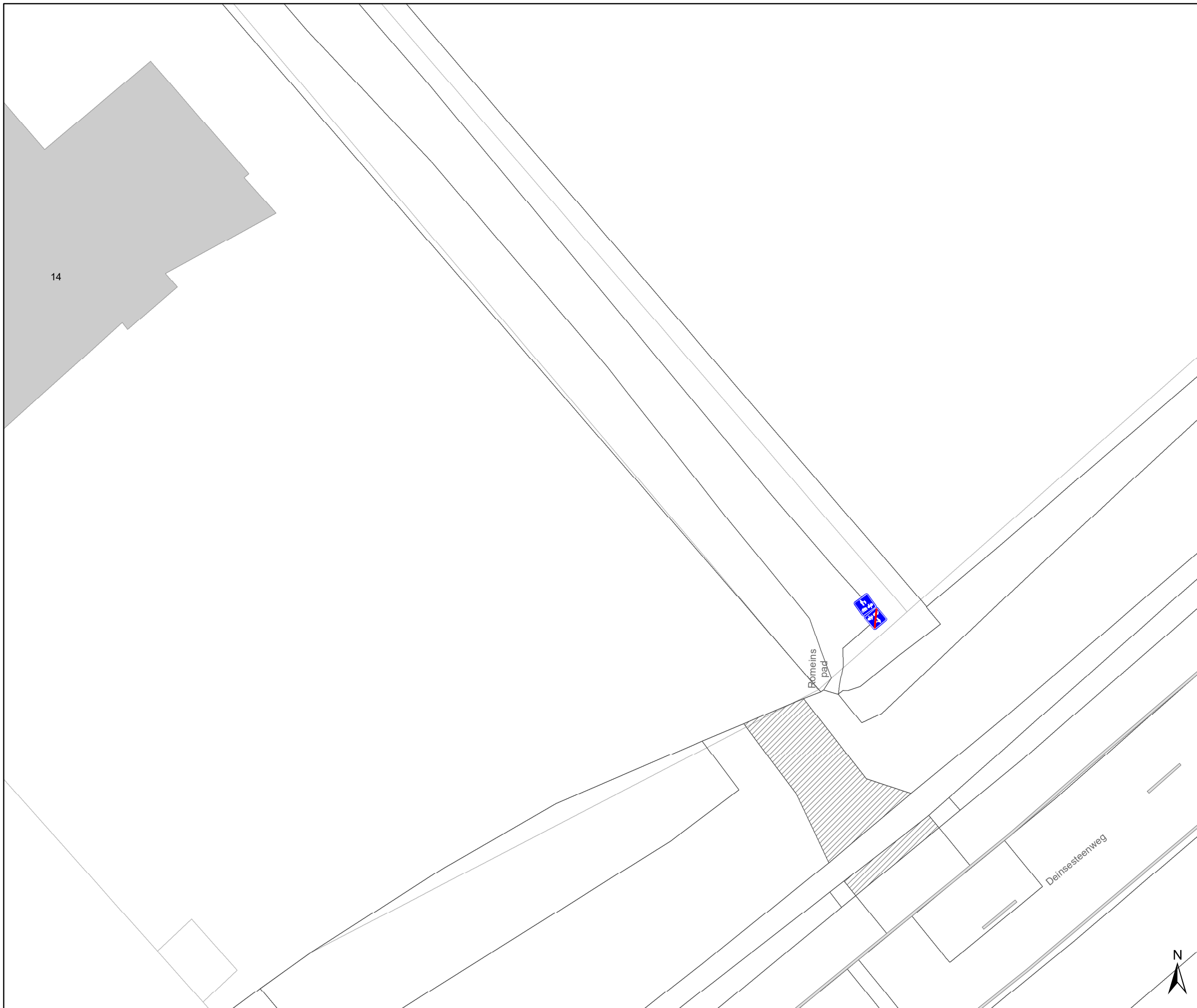


**gent:** Mobiliteitsbedrijf stad Gent  
Verkeerstechnische taken

## Marie Sassepad F99-afbakening

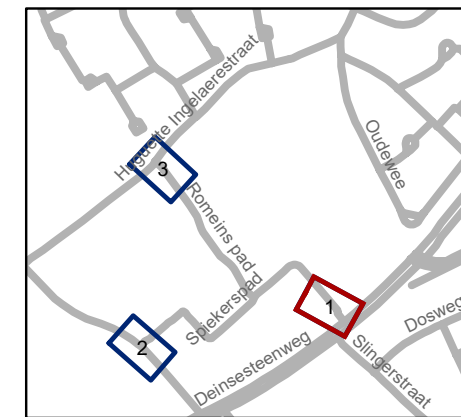
Dossiernummer P-523866

DATUM	SCHAAL	PLAN	P FORMAAT
3/07/2024	1/250	10/10	A4



### Legende

- Bestaande verkeersborden
- Geplande verkeersborden
- Te verwijderen verkeersborden
- Bestaande wegmarkeringen

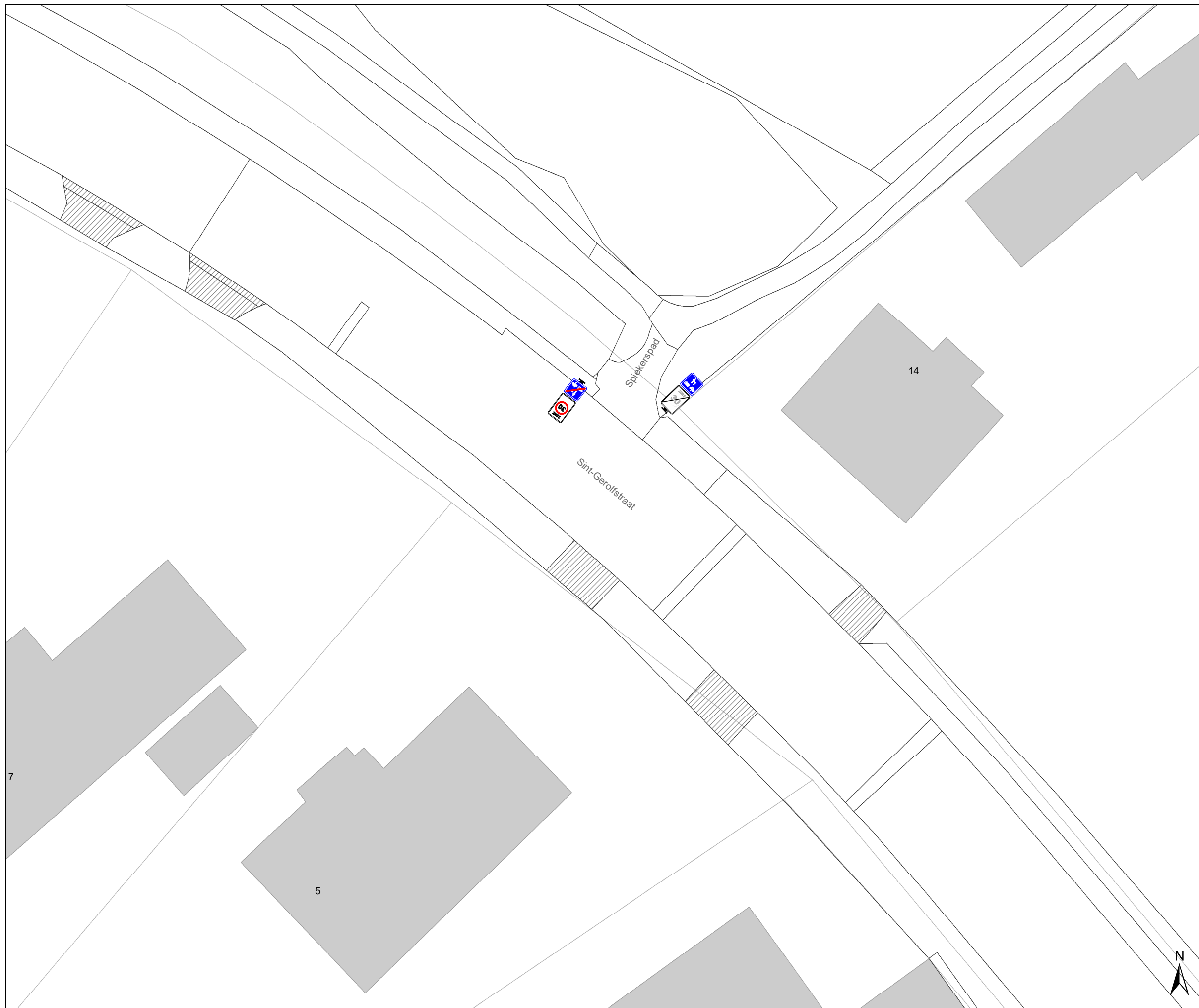


**gent:** Mobiliteitsbedrijf stad Gent  
Verkeerstechnische taken

## Drongen Zone 30

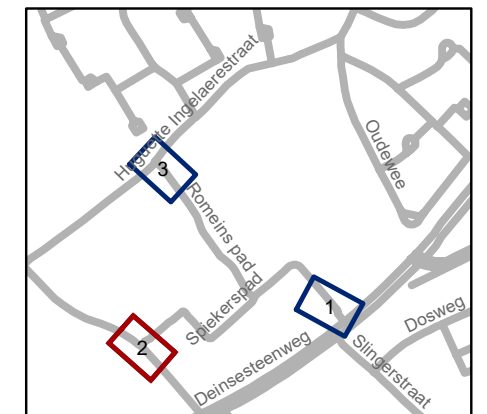
Dossiernummer P-571842

DATUM	SCHAAL	PLAN	P FORMAAT
9/07/2024	1/200	1/3	A3



### Legende

-  Bestaande verkeersborden
-  Geplande verkeersborden
-  Te verwijderen verkeersborden
-  Bestaande wegmarkeringen
-  Geplande wegmarkeringen
-  Te verwijderen wegmarkeringen

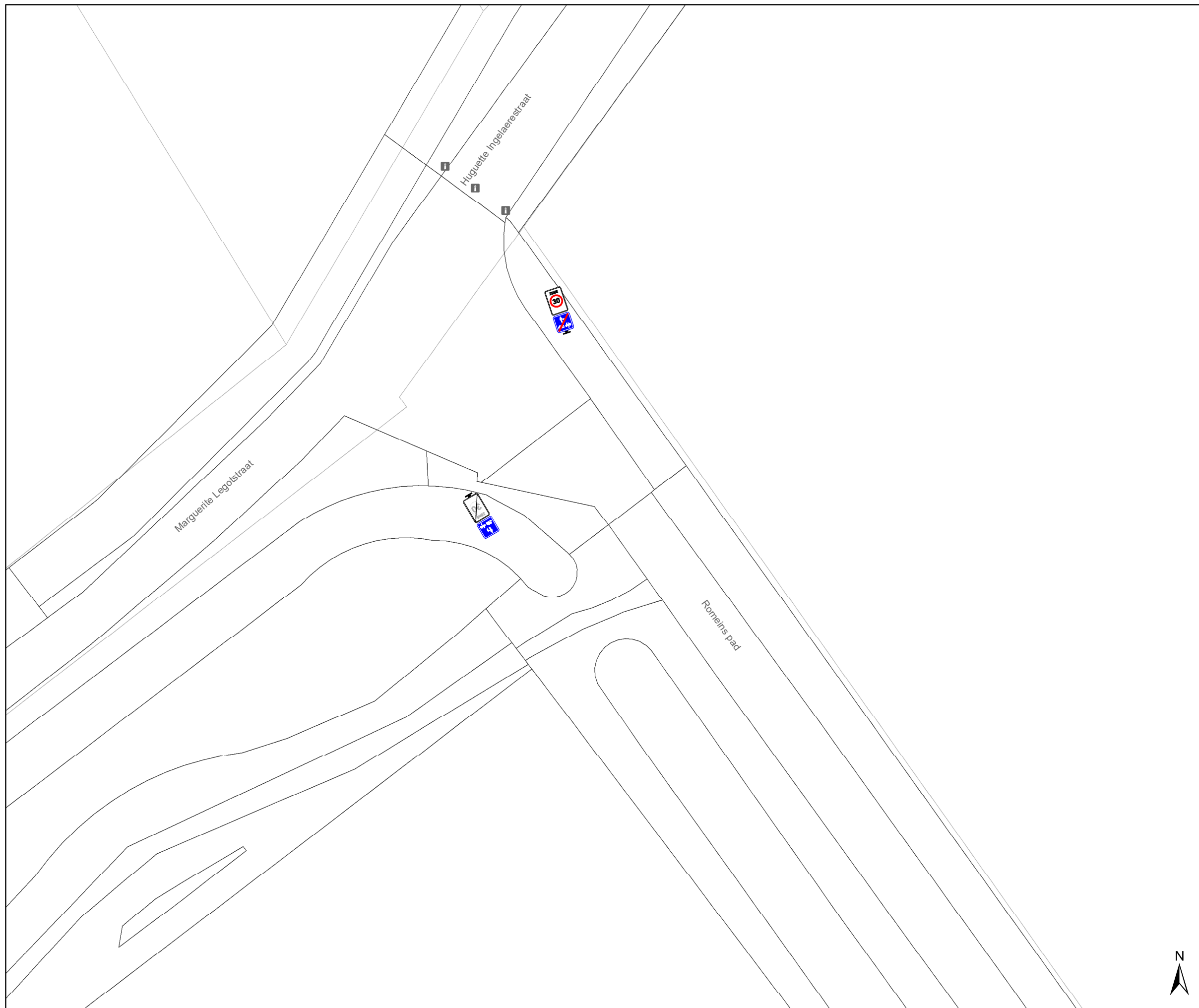


**gent:** Mobiliteitsbedrijf stad Gent  
Verkeerstechnische taken

**Drongen  
Zone 30**

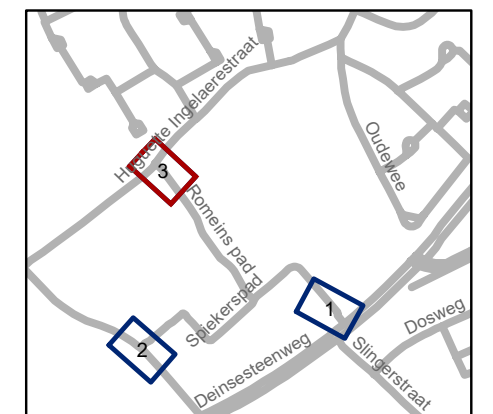
Dossiernummer P-571842

DATUM	SCHAAL	PLAN	P FORMAAT
9/07/2024	1/200	2/3	A3



### Legende

-  Bestaande verkeersborden
-  Geplande verkeersborden
-  Te verwijderen verkeersborden
-  Bestaande wegmarkeringen
-  Geplande wegmarkeringen
-  Te verwijderen wegmarkeringen

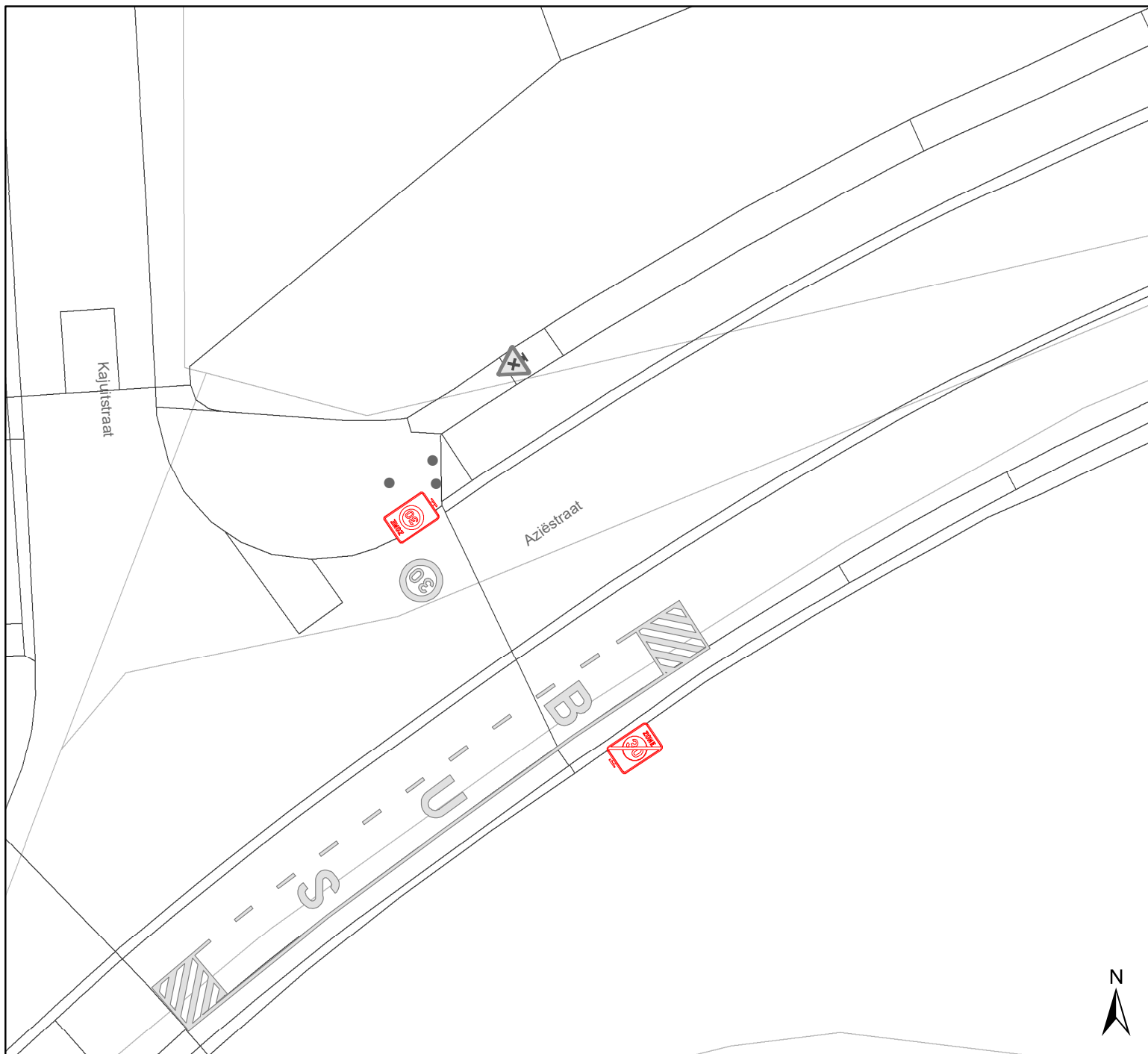


**gent:** Mobiliteitsbedrijf stad Gent  
Verkeerstechnische taken

**Drongen  
Zone 30**

Dossiernummer P-571842

DATUM	SCHAAL	PLAN	P FORMAAT
9/07/2024	1/200	3/3	A3

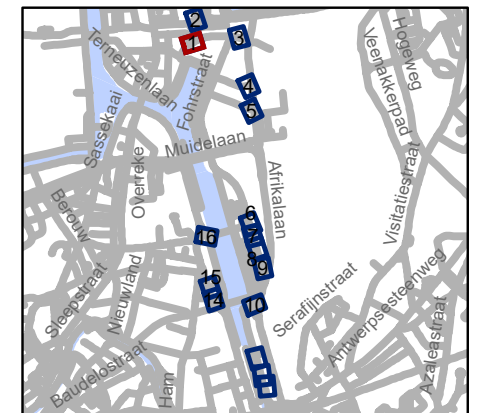


## Legende

- Bestaande verkeersborden
- Geplande verkeersborden
- Te verwijderen verkeersborden
- Bestaande wegmarkeringen
- Geplande wegmarkeringen
- Te verwijderen wegmarkeringen

## Overige

- Ander gepland dossier (in voorbereiding bij MOBBED)
- Ander gepland dossier (in voorbereiding bij MOBBED)
- Ander gepland dossier (ter uitvoering bij DWBW)

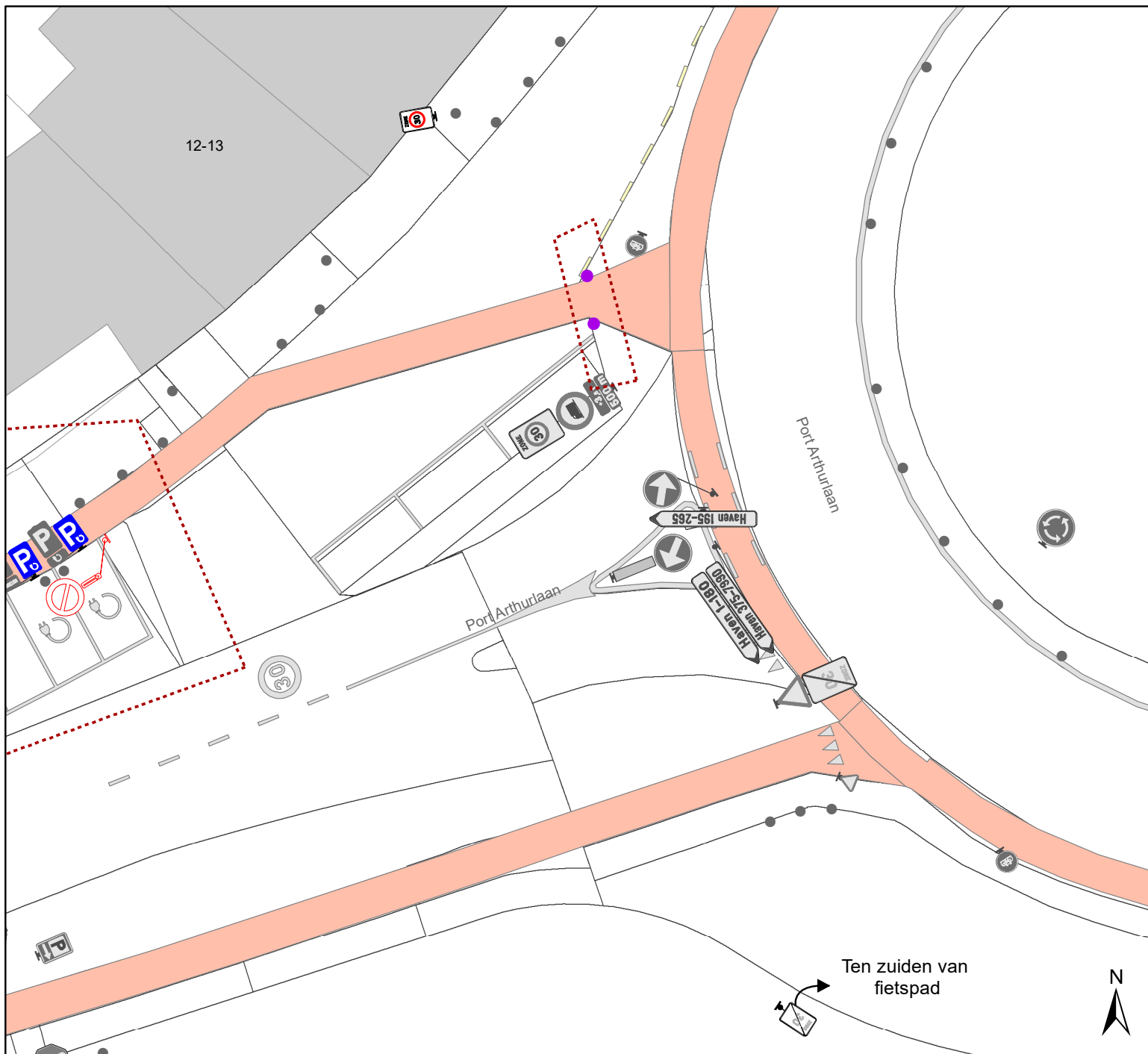


**gent:** Mobiliteitsbedrijf stad Gent  
Verkeerstechnische taken

**Koopvaardijlaan  
Zone 30**

Dossiernummer P-523865




DATUM	SCHAAL	PLAN	P FORMAAT
17/06/2024	1/250	1/16	A4

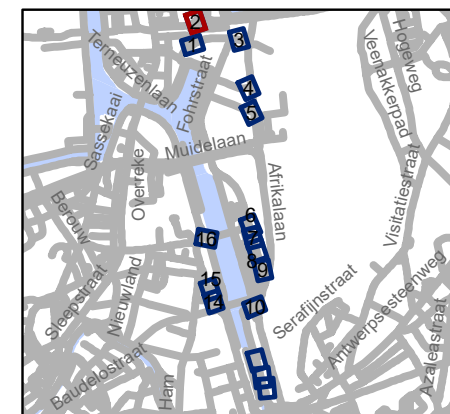


## Legende

-  Bestaande verkeersborden
-  Geplande verkeersborden
-  Te verwijderen verkeersborden
-  Bestaande wegmarkeringen
-  Geplande wegmarkeringen
-  Te verwijderen wegmarkeringen

## Overige

-  Ander gepland dossier (in voorbereiding bij MOBBED)
-  Ander gepland dossier (in voorbereiding bij MOBBED)
-  Ander gepland dossier (ter uitvoering bij DWBW)

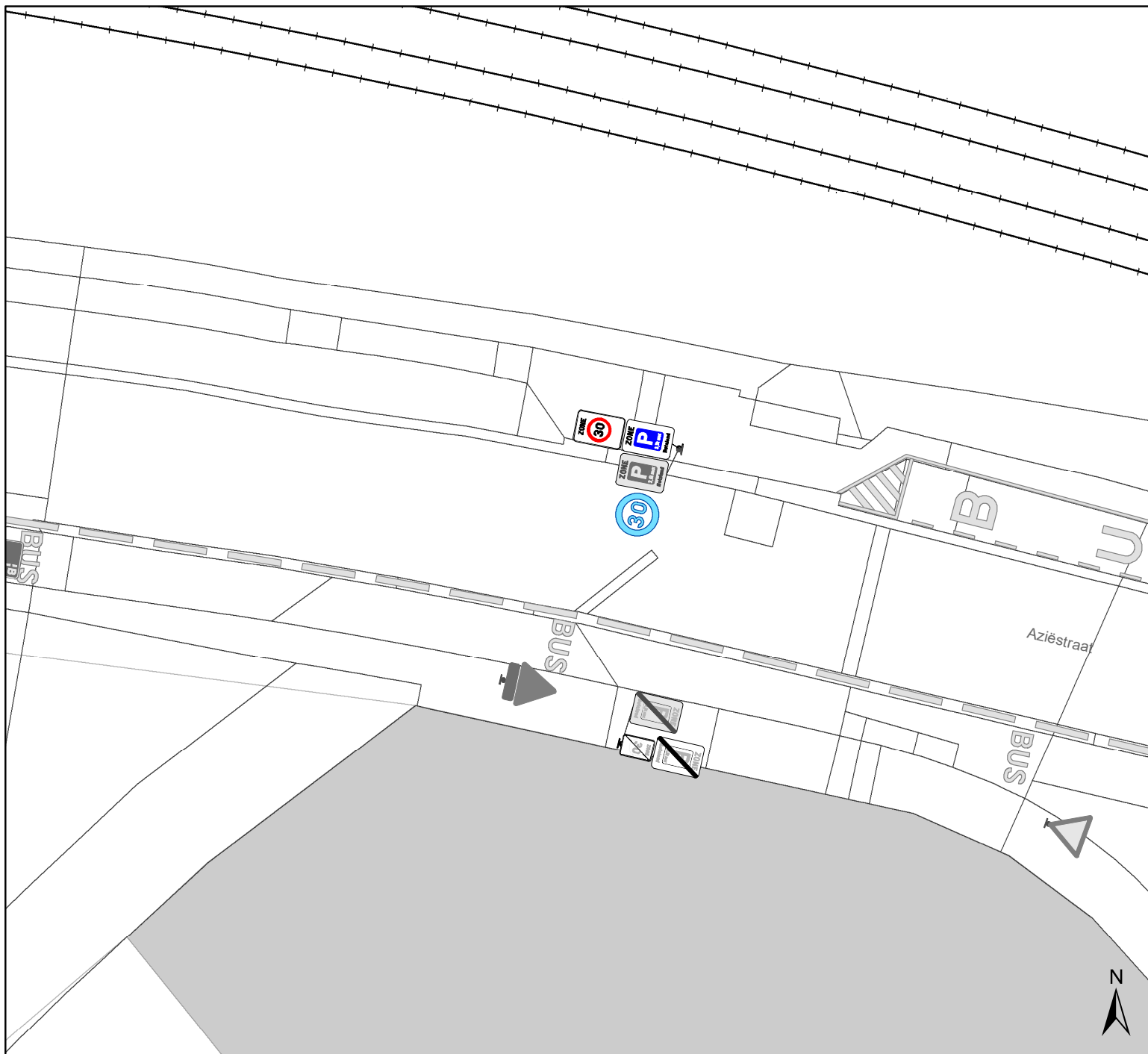


**gent:** Mobiliteitsbedrijf stad Gent  
Verkeerstechnische taken

## Koopvaardijlaan Zone 30

Dossiernummer P-523865




DATUM	SCHAAL	PLAN	P FORMAAT
17/06/2024	1/250	2/16	A4

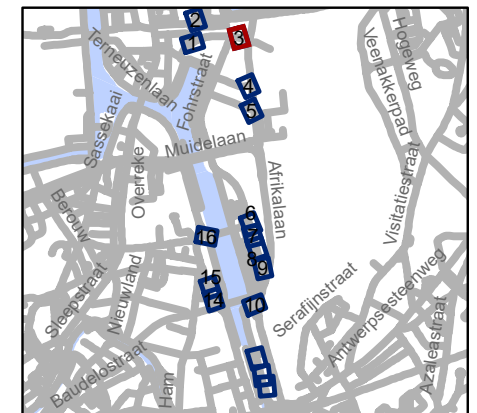


## Legende

-  Bestaande verkeersborden
-  Geplande verkeersborden
-  Te verwijderen verkeersborden
-  Bestaande wegmarkeringen
-  Geplande wegmarkeringen
-  Te verwijderen wegmarkeringen

## Overige

-  Ander gepland dossier (in voorbereiding bij MOBBED)
-  Ander gepland dossier (in voorbereiding bij MOBBED)
-  Ander gepland dossier (ter uitvoering bij DWBW)

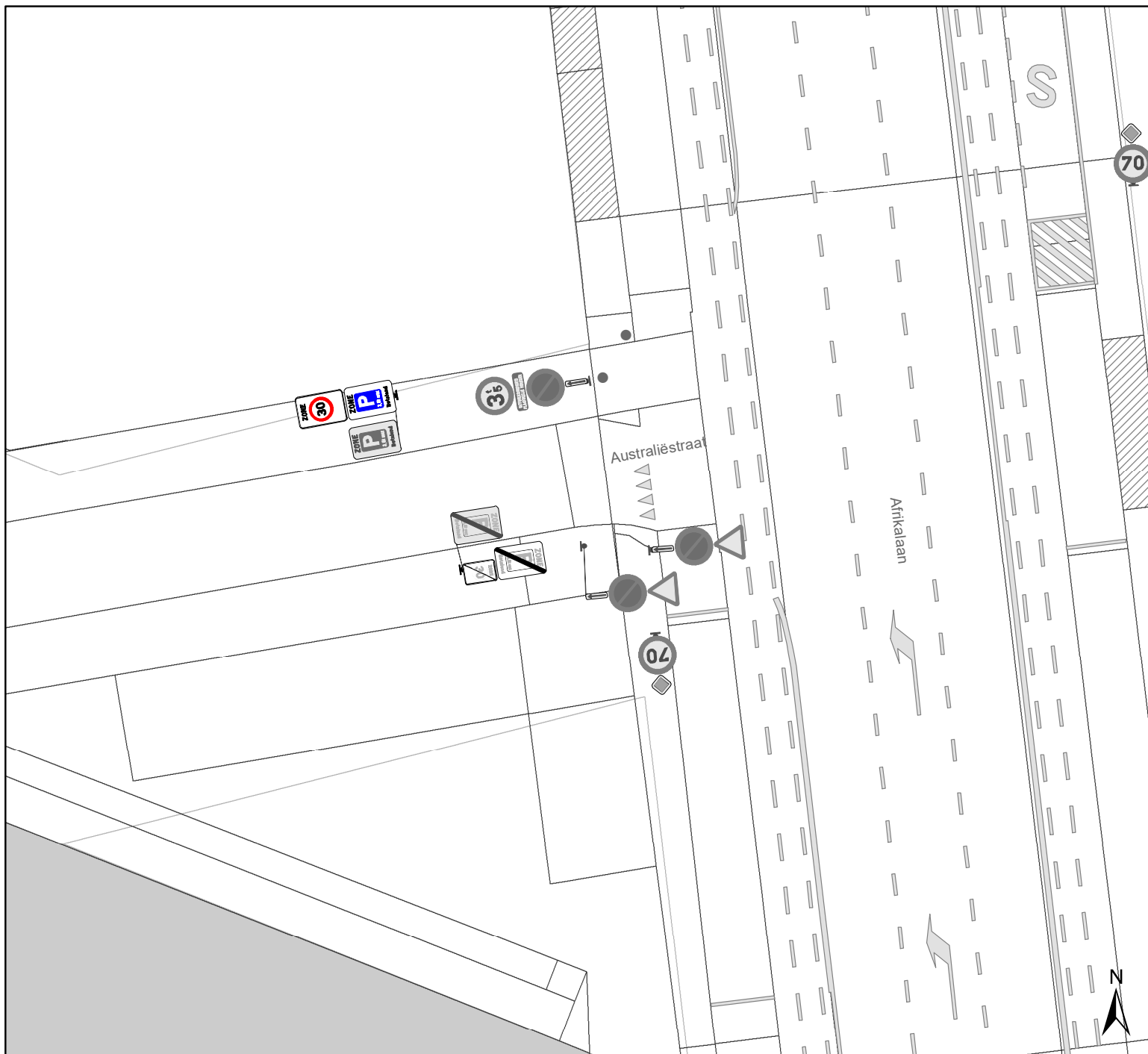


**gent:** Mobiliteitsbedrijf stad Gent  
Verkeerstechnische taken

**Koopvaardijlaan  
Zone 30**

Dossiernummer P-523865




DATUM	SCHAAL	PLAN	P FORMAAT
17/06/2024	1/250	3/16	A4

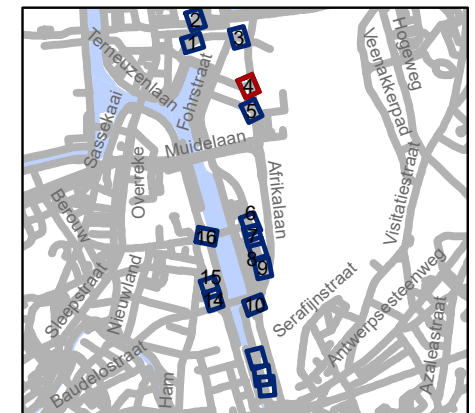


## Legende

-  Bestaande verkeersborden
-  Geplande verkeersborden
-  Te verwijderen verkeersborden
-  Bestaande wegmarkeringen
-  Geplande wegmarkeringen
-  Te verwijderen wegmarkeringen

## Overige

-  Ander gepland dossier (in voorbereiding bij MOBBED)
-  Ander gepland dossier (in voorbereiding bij MOBBED)
-  Ander gepland dossier (ter uitvoering bij DWBW)

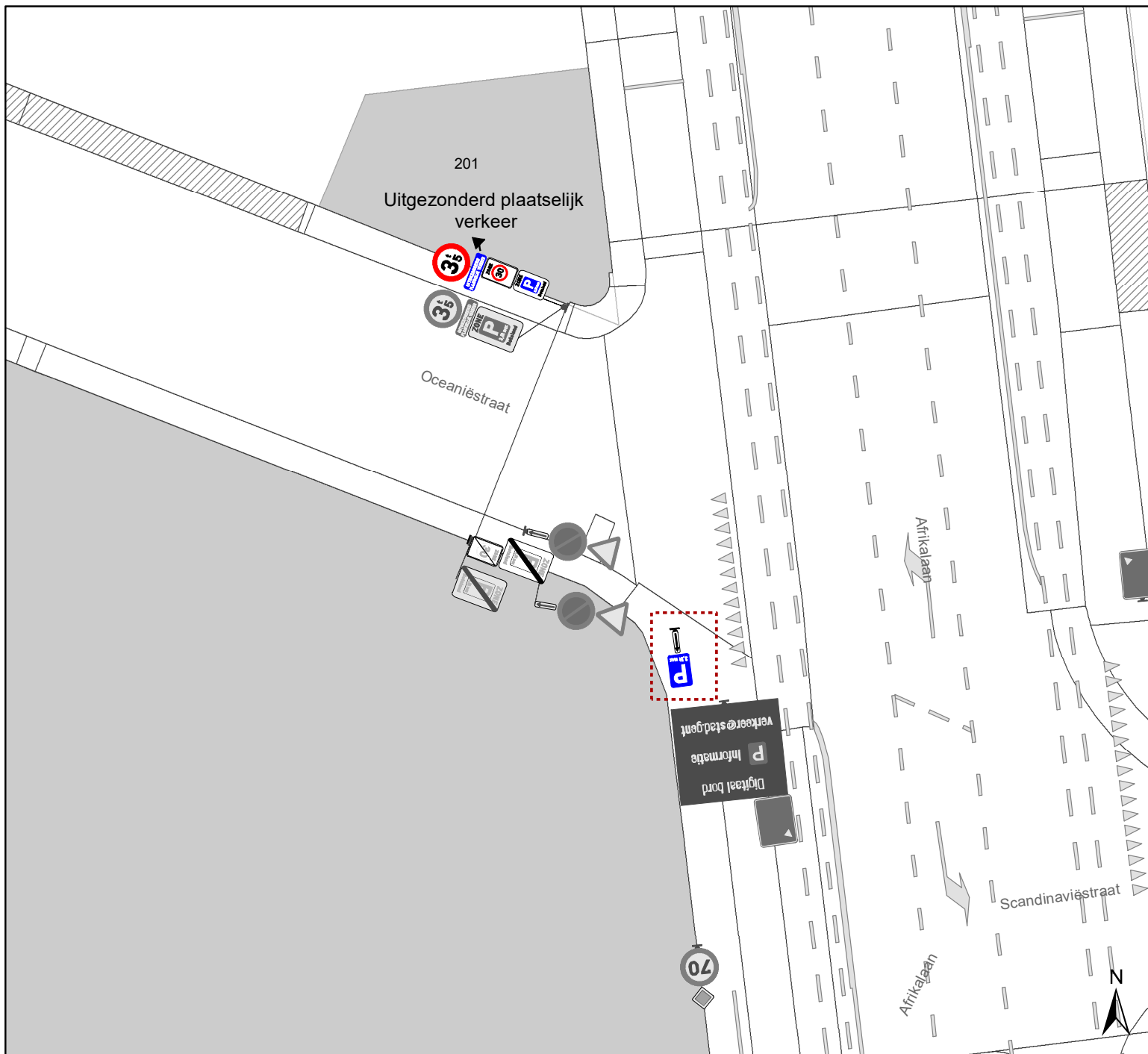


**gent:** Mobiliteitsbedrijf stad Gent  
Verkeerstechnische taken










**Koopvaardijlaan  
Zone 30**

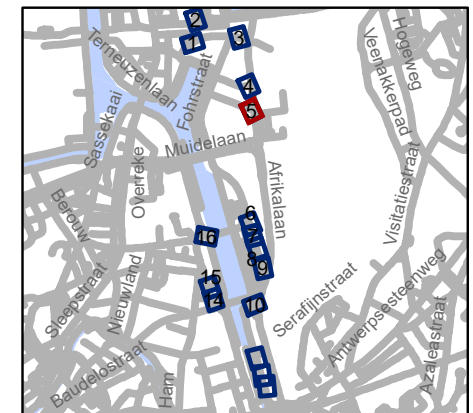
Dossiernummer P-523865

DATUM	SCHAAL	PLAN	P FORMAAT
17/06/2024	1/250	4/16	A4



## Legende

-  Bestaande verkeersborden
-  Geplande verkeersborden
-  Te verwijderen verkeersborden
-  Bestaande wegmarkeringen
-  Geplande wegmarkeringen
-  Te verwijderen wegmarkeringen
- Overige**
-  Ander gepland dossier (in voorbereiding bij MOBBD)
-  Ander gepland dossier (in voorbereiding bij MOBBD)
-  Ander gepland dossier (ter uitvoering bij DWBW)

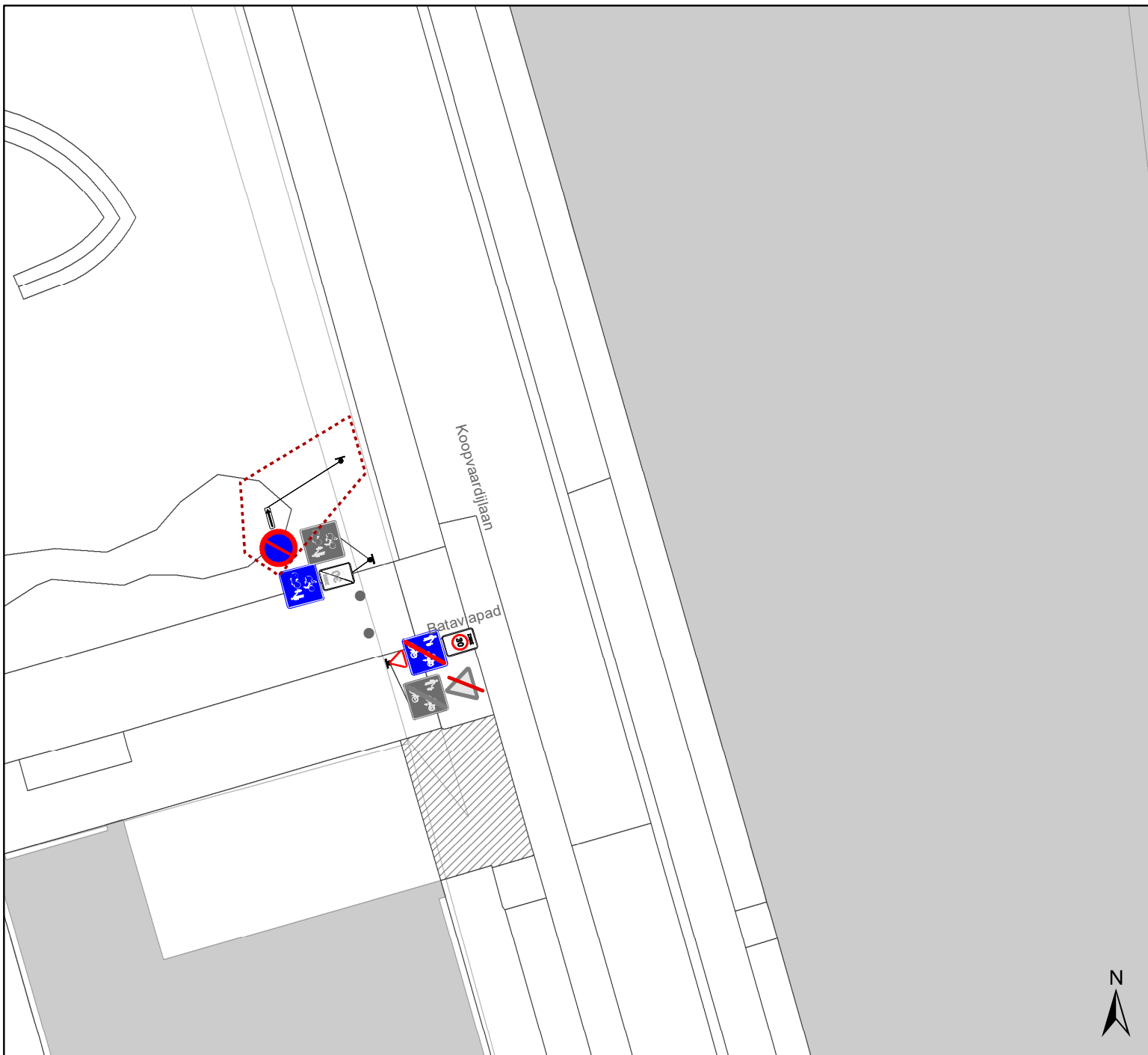


**gent:** Mobiliteitsbedrijf stad Gent  
Verkeerstechnische taken

**Koopvaardijlaan  
Zone 30**

Dossiernummer P-523865




DATUM	SCHAAL	PLAN	P FORMAAT
17/06/2024	1/250	5/16	A4

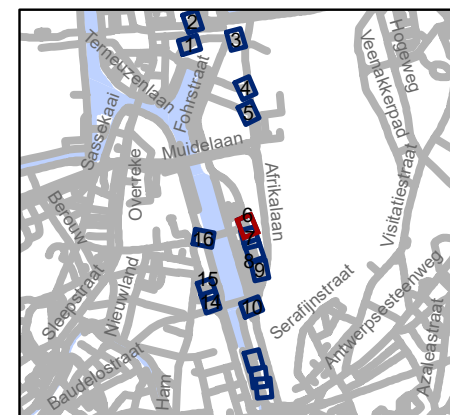


## Legende

-  Bestaande verkeersborden
-  Geplande verkeersborden
-  Te verwijderen verkeersborden
-  Bestaande wegmarkeringen
-  Geplande wegmarkeringen
-  Te verwijderen wegmarkeringen

## Overige

-  Ander gepland dossier (in voorbereiding bij MOBBD)
-  Ander gepland dossier (in voorbereiding bij MOBBD)
-  Ander gepland dossier (ter uitvoering bij DWBW)

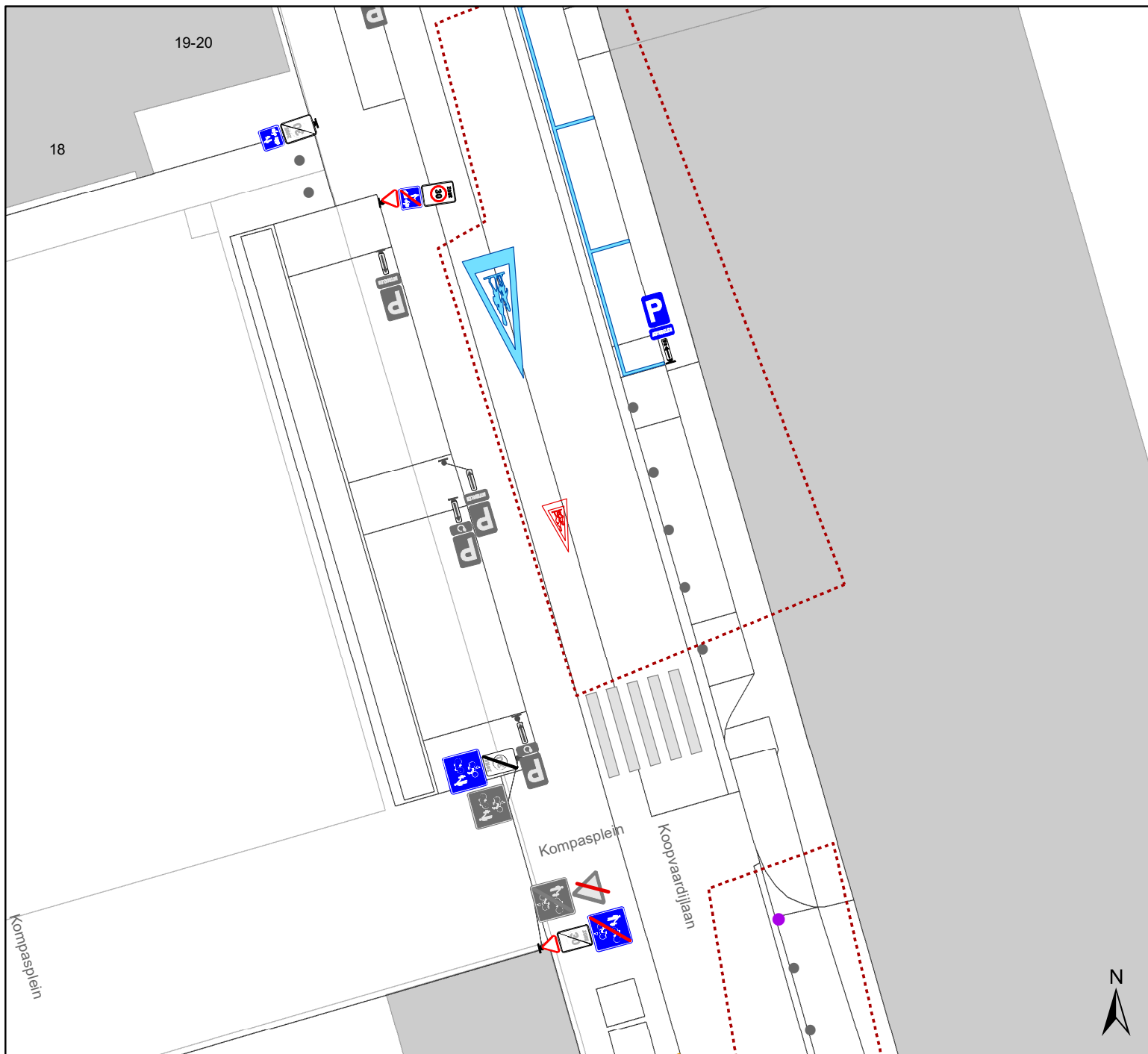


**gent:** Mobiliteitsbedrijf stad Gent  
Verkeerstechnische taken










**Koopvaardijlaan  
Zone 30**

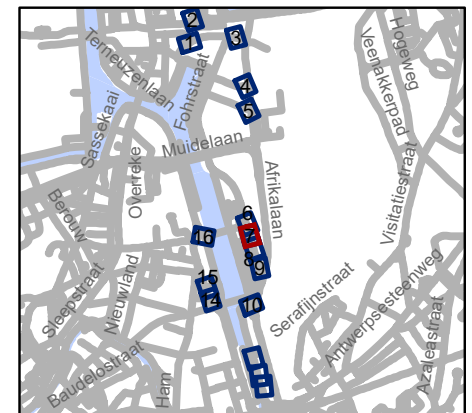
Dossiernummer P-523865

DATUM	SCHAAL	PLAN	P FORMAAT
17/06/2024	1/250	6/16	A4



## Legende

-  Bestaande verkeersborden
-  Geplande verkeersborden
-  Te verwijderen verkeersborden
-  Bestaande wegmarkeringen
-  Geplande wegmarkeringen
-  Te verwijderen wegmarkeringen
- Overige**
-  Ander gepland dossier (in voorbereiding bij MOBBD)
-  Ander gepland dossier (in voorbereiding bij MOBBD)
-  Ander gepland dossier (ter uitvoering bij DWBW)

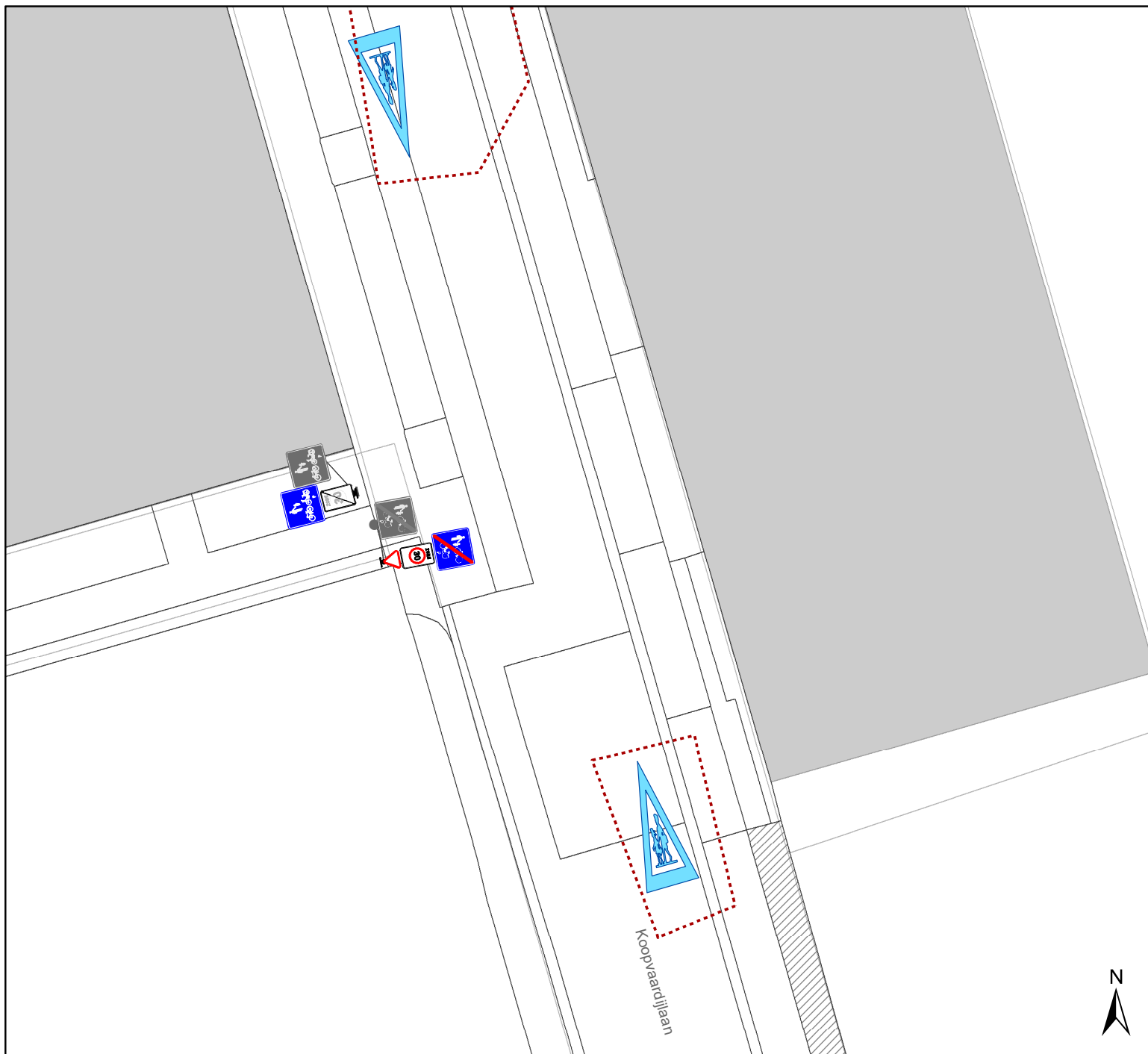


**gent:** Mobiliteitsbedrijf stad Gent  
Verkeerstechnische taken

**Koopvaardijlaan  
Zone 30**

Dossiernummer P-523865




DATUM	SCHAAL	PLAN	P FORMAAT
17/06/2024	1/250	7/16	A4

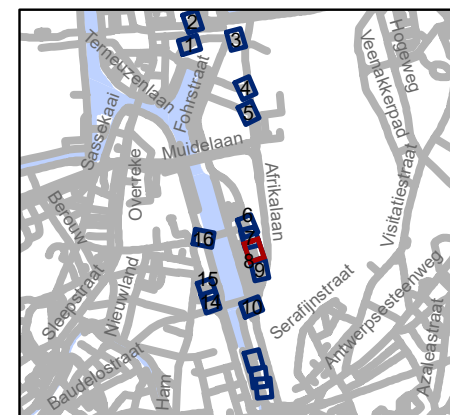


## Legende

-  Bestaande verkeersborden
-  Geplande verkeersborden
-  Te verwijderen verkeersborden
-  Bestaande wegmarkeringen
-  Geplande wegmarkeringen
-  Te verwijderen wegmarkeringen

## Overige

-  Ander gepland dossier (in voorbereiding bij MOBBED)
-  Ander gepland dossier (in voorbereiding bij MOBBED)
-  Ander gepland dossier (ter uitvoering bij DWBW)

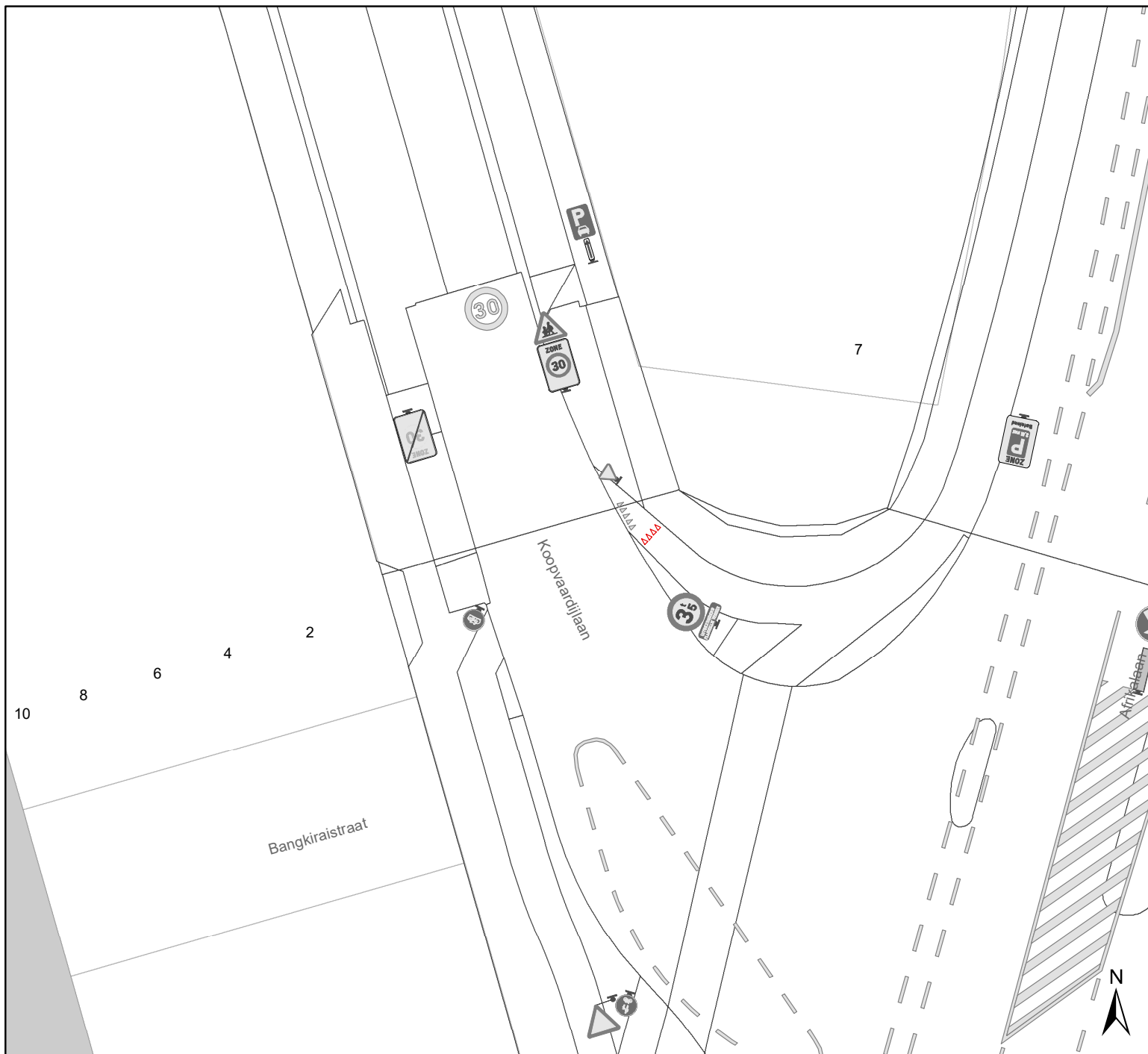


**gent:** Mobiliteitsbedrijf stad Gent  
Verkeerstechnische taken

## Koopvaardijlaan Zone 30

Dossiernummer P-523865




DATUM	SCHAAL	PLAN	P FORMAAT
17/06/2024	1/250	8/16	A4

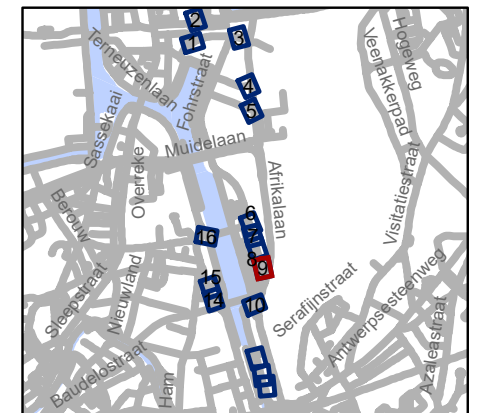


## Legende

-  Bestaande verkeersborden
-  Geplande verkeersborden
-  Te verwijderen verkeersborden
-  Bestaande wegmarkeringen
-  Geplande wegmarkeringen
-  Te verwijderen wegmarkeringen

## Overige

-  Ander gepland dossier (in voorbereiding bij MOBBED)
-  Ander gepland dossier (in voorbereiding bij MOBBED)
-  Ander gepland dossier (ter uitvoering bij DWBW)

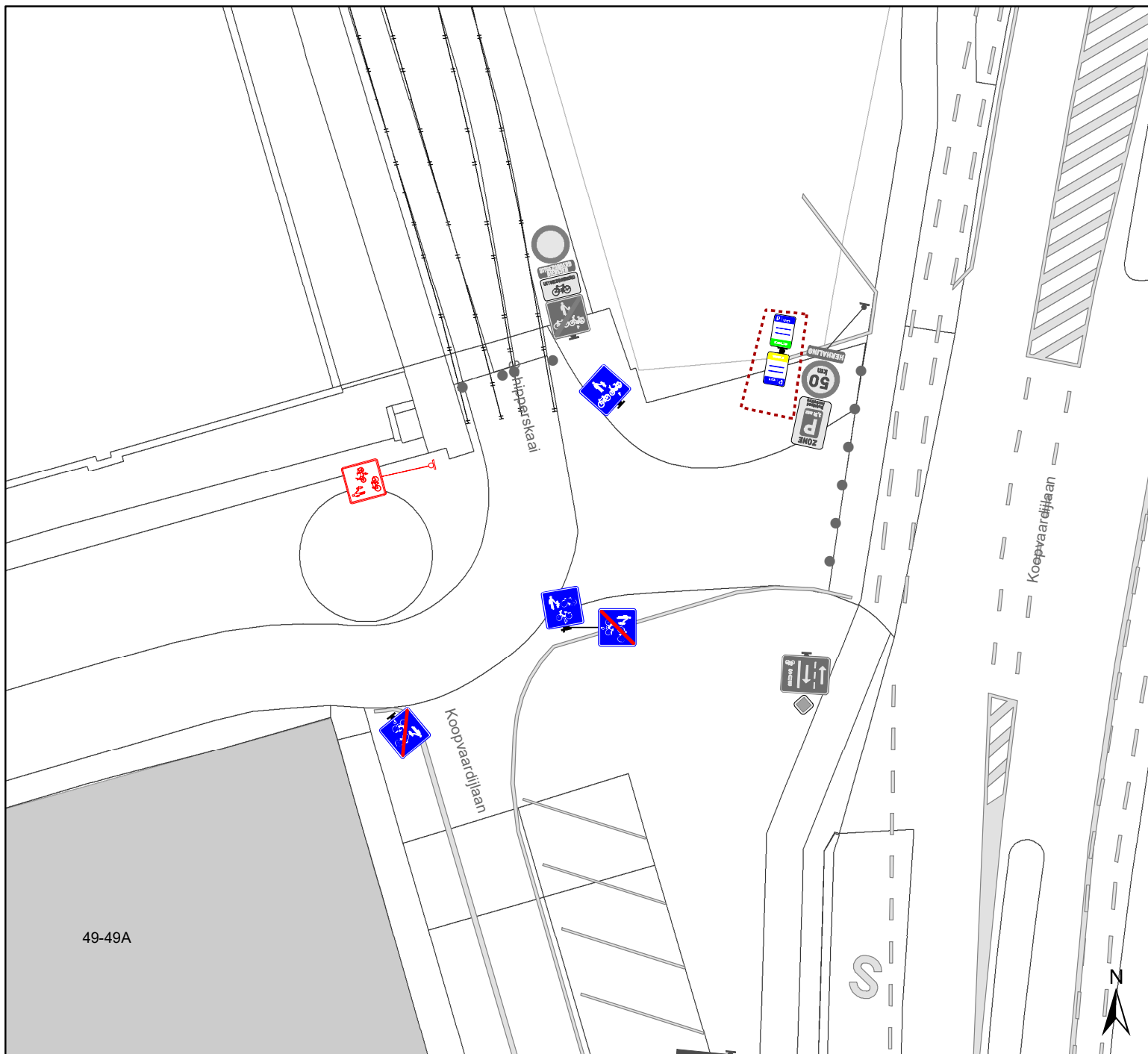


**gent:** Mobiliteitsbedrijf stad Gent  
Verkeerstechnische taken

**Koopvaardijlaan  
Zone 30**

Dossiernummer P-523865




DATUM	SCHAAL	PLAN	P FORMAAT
17/06/2024	1/250	9/16	A4

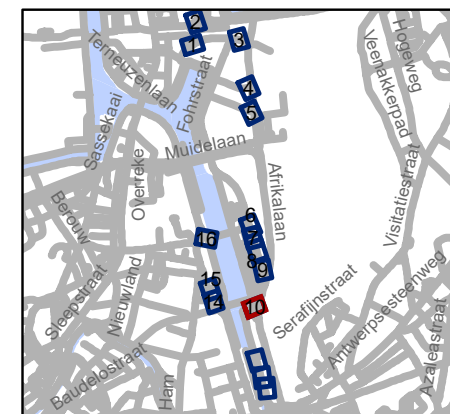


## Legende

-  Bestaande verkeersborden
-  Geplande verkeersborden
-  Te verwijderen verkeersborden
-  Bestaande wegmarkeringen
-  Geplande wegmarkeringen
-  Te verwijderen wegmarkeringen

## Overige

-  Ander gepland dossier (in voorbereiding bij MOBBED)
-  Ander gepland dossier (in voorbereiding bij MOBBED)
-  Ander gepland dossier (ter uitvoering bij DWBW)

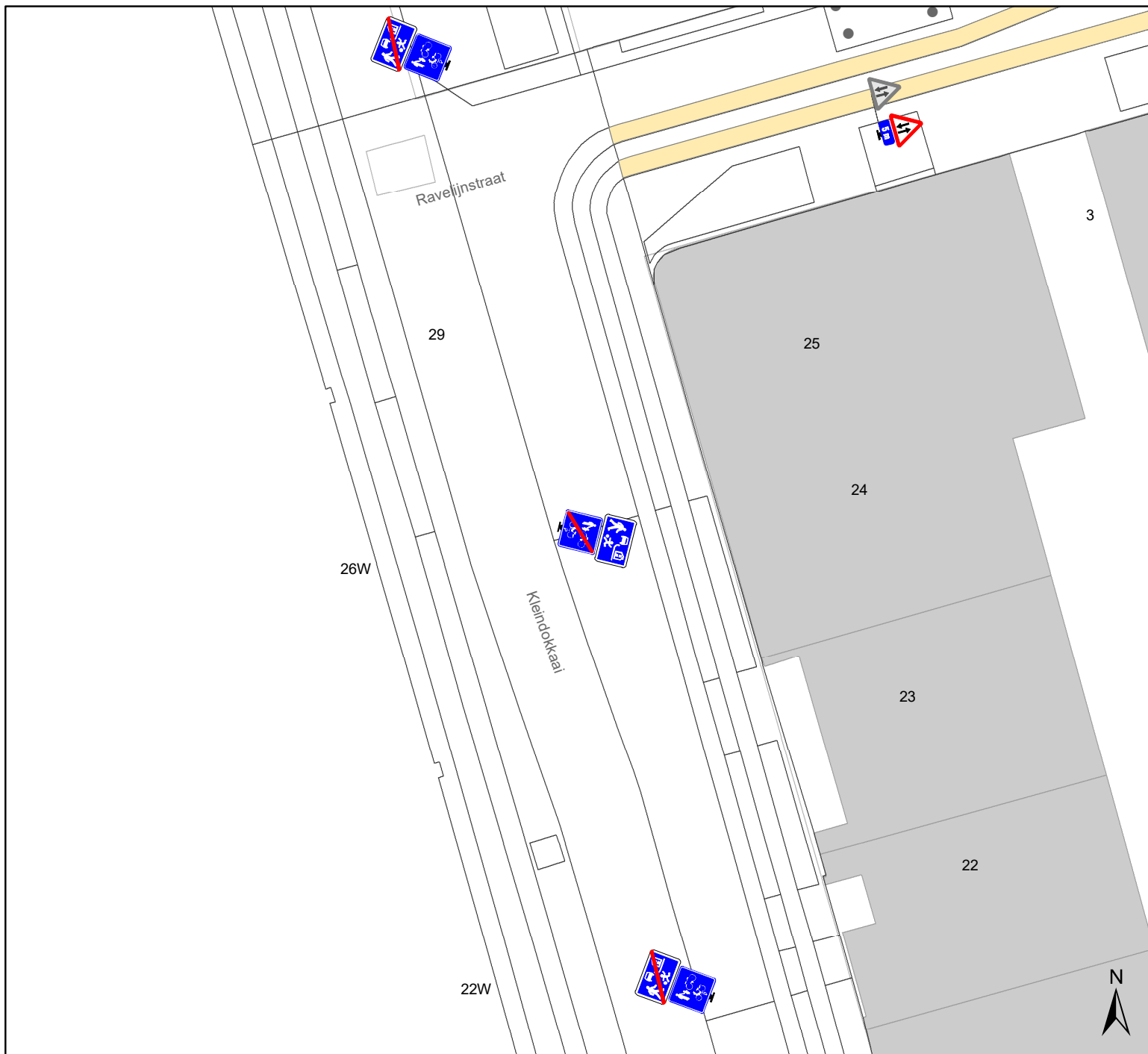


**gent:** Mobiliteitsbedrijf stad Gent  
Verkeerstechnische taken

## Koopvaardijlaan Zone 30

Dossiernummer P-523865




DATUM	SCHAAL	PLAN	P FORMAAT
17/06/2024	1/250	10/16	A4

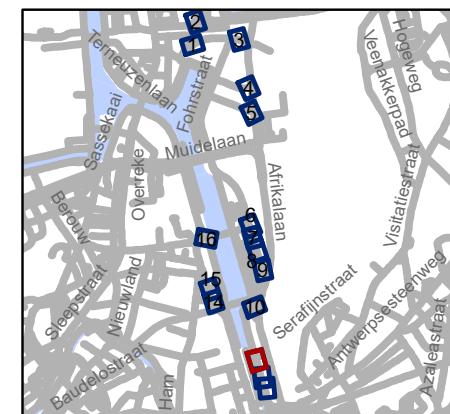


## Legende

-  Bestaande verkeersborden
-  Geplande verkeersborden
-  Te verwijderen verkeersborden
-  Bestaande wegmarkeringen
-  Geplande wegmarkeringen
-  Te verwijderen wegmarkeringen

## Overige

-  Ander gepland dossier (in voorbereiding bij MOBBD)
-  Ander gepland dossier (in voorbereiding bij MOBBD)
-  Ander gepland dossier (ter uitvoering bij DWBW)



**gent:** Mobiliteitsbedrijf stad Gent  
Verkeerstechnische taken

## Koopvaardijlaan Zone 30

Dossiernummer P-523865




DATUM	SCHAAL	PLAN	P FORMAAT
17/06/2024	1/250	12/16	A4

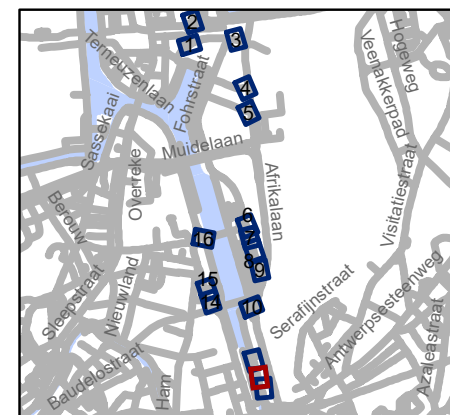


## Legende

-  Bestaande verkeersborden
-  Geplande verkeersborden
-  Te verwijderen verkeersborden
-  Bestaande wegmarkeringen
-  Geplande wegmarkeringen
-  Te verwijderen wegmarkeringen

## Overige

-  Ander gepland dossier (in voorbereiding bij MOBBED)
-  Ander gepland dossier (in voorbereiding bij MOBBED)
-  Ander gepland dossier (ter uitvoering bij DWBW)

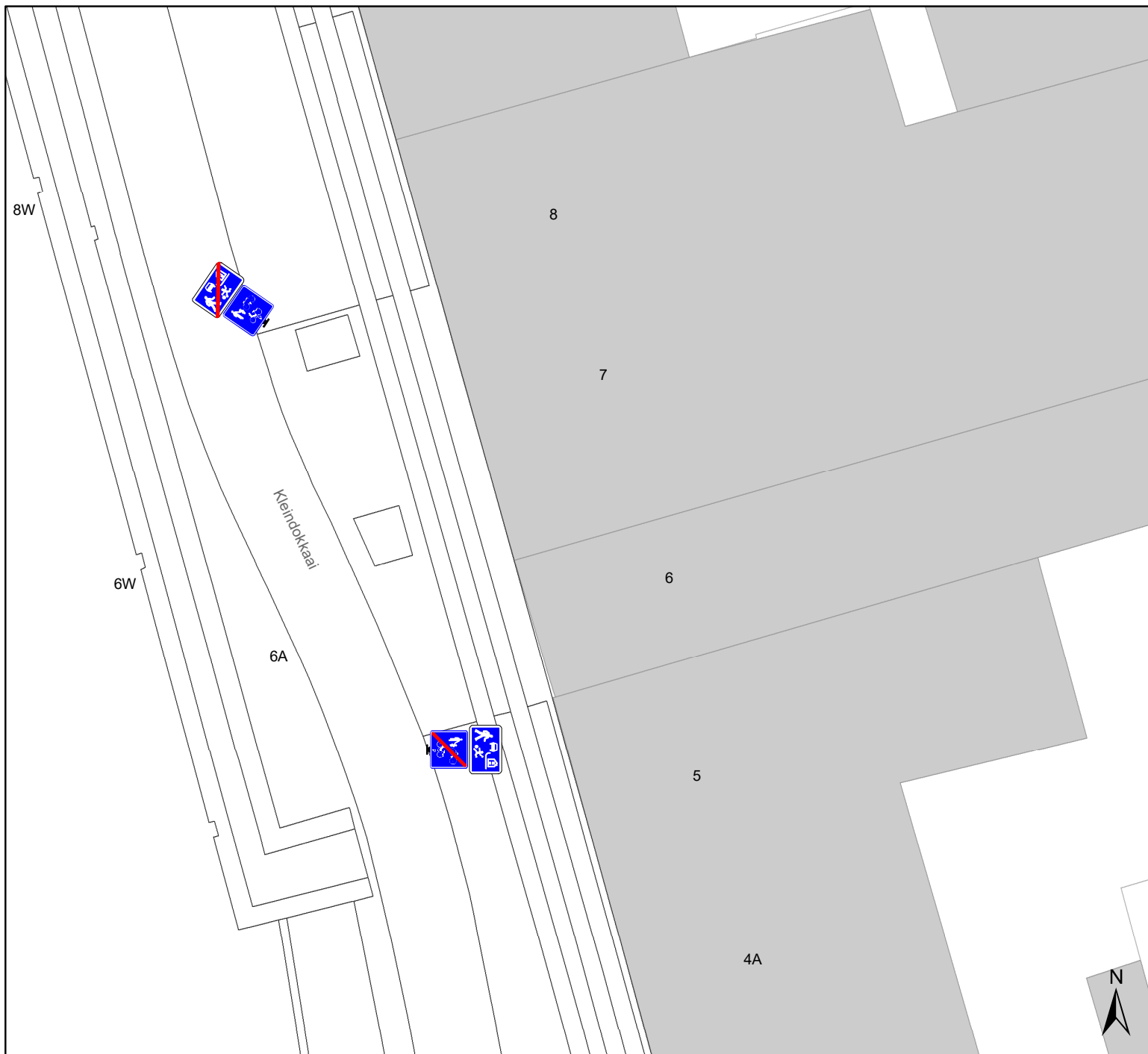


**gent:** Mobiliteitsbedrijf stad Gent  
Verkeerstechnische taken

## Koopvaardijlaan Zone 30

Dossiernummer P-523865




DATUM	SCHAAL	PLAN	P FORMAAT
17/06/2024	1/250	11/16	A4

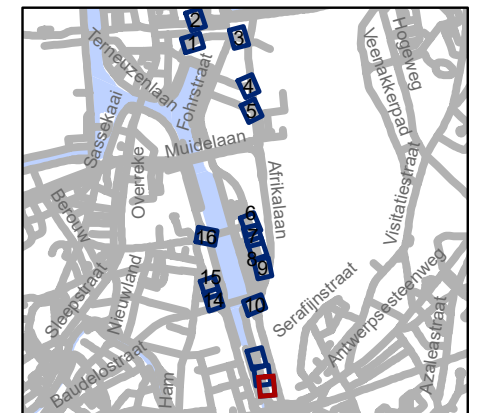


## Legende

-  Bestaande verkeersborden
-  Geplande verkeersborden
-  Te verwijderen verkeersborden
-  Bestaande wegmarkeringen
-  Geplande wegmarkeringen
-  Te verwijderen wegmarkeringen

## Overige

-  Ander gepland dossier (in voorbereiding bij MOBBD)
-  Ander gepland dossier (in voorbereiding bij MOBBD)
-  Ander gepland dossier (ter uitvoering bij DWBW)



**gent:** Mobiliteitsbedrijf stad Gent  
Verkeerstechnische taken

**Koopvaardijlaan  
Zone 30**

Dossiernummer P-523865




DATUM	SCHAAL	PLAN	P FORMAAT
17/06/2024	1/250	13/16	A4

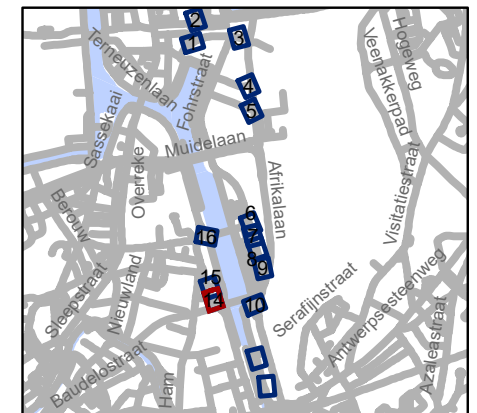


## Legende

-  Bestaande verkeersborden
-  Geplande verkeersborden
-  Te verwijderen verkeersborden
-  Bestaande wegmarkeringen
-  Geplande wegmarkeringen
-  Te verwijderen wegmarkeringen

## Overige

-  Ander gepland dossier (in voorbereiding bij MOBBED)
-  Ander gepland dossier (in voorbereiding bij MOBBED)
-  Ander gepland dossier (ter uitvoering bij DWBW)

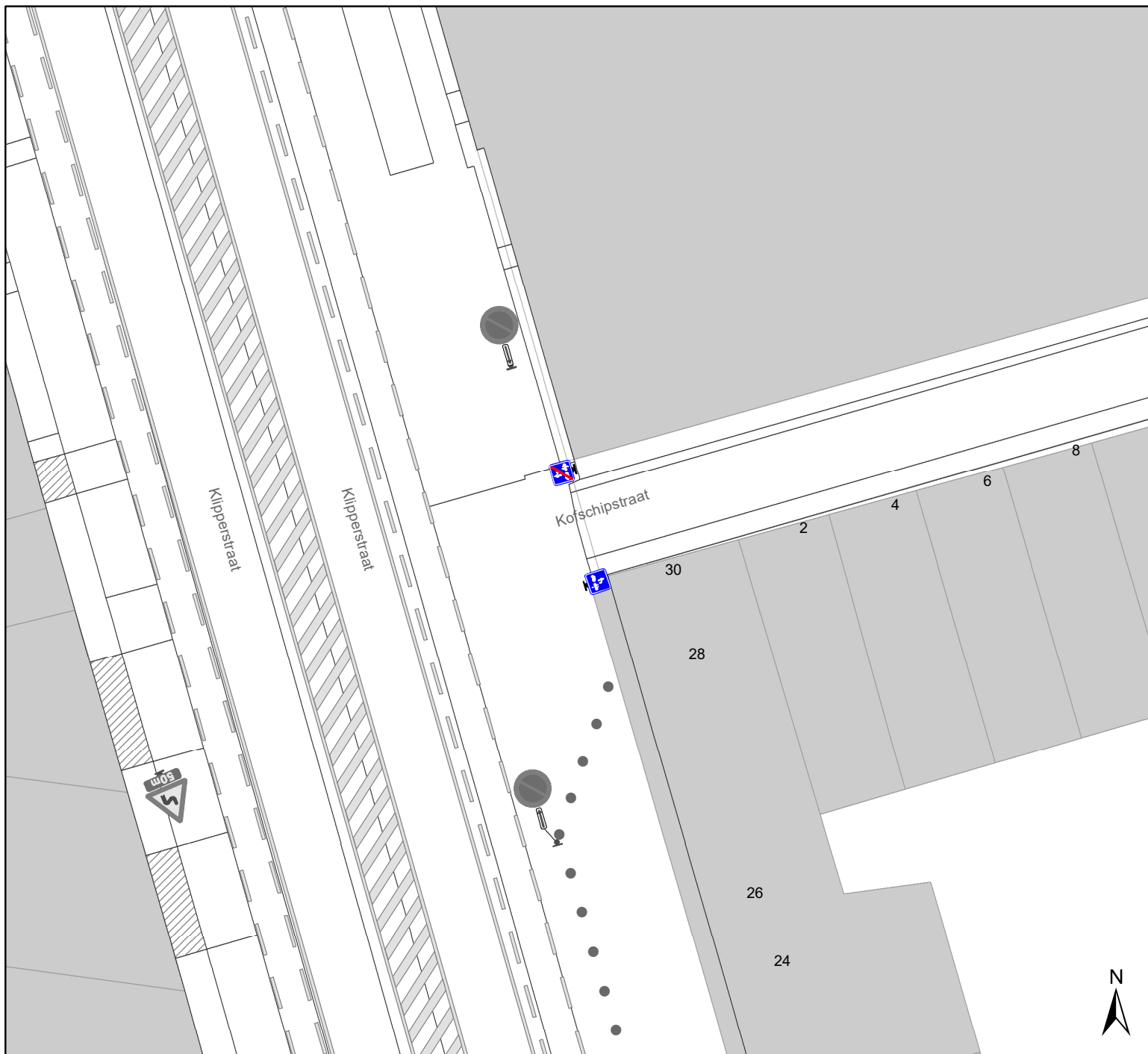


**gent:** Mobiliteitsbedrijf stad Gent  
Verkeerstechnische taken

**Koopvaardijlaan  
Zone 30**

Dossiernummer P-523865




DATUM	SCHAAL	PLAN	P FORMAAT
17/06/2024	1/250	14/16	A4

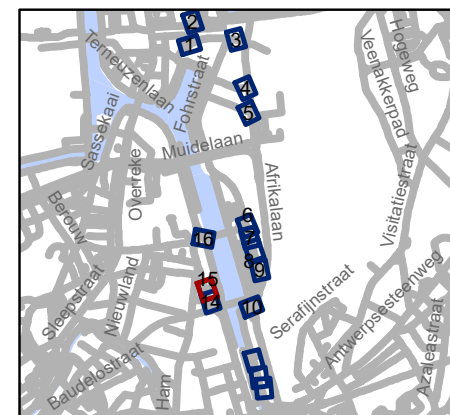


## Legende

-  Bestaande verkeersborden
-  Geplande verkeersborden
-  Te verwijderen verkeersborden
-  Bestaande wegmarkeringen
-  Geplande wegmarkeringen
-  Te verwijderen wegmarkeringen

## Overige

-  Ander gepland dossier (in voorbereiding bij MOBBD)
-  Ander gepland dossier (in voorbereiding bij MOBBD)
-  Ander gepland dossier (ter uitvoering bij DWBW)

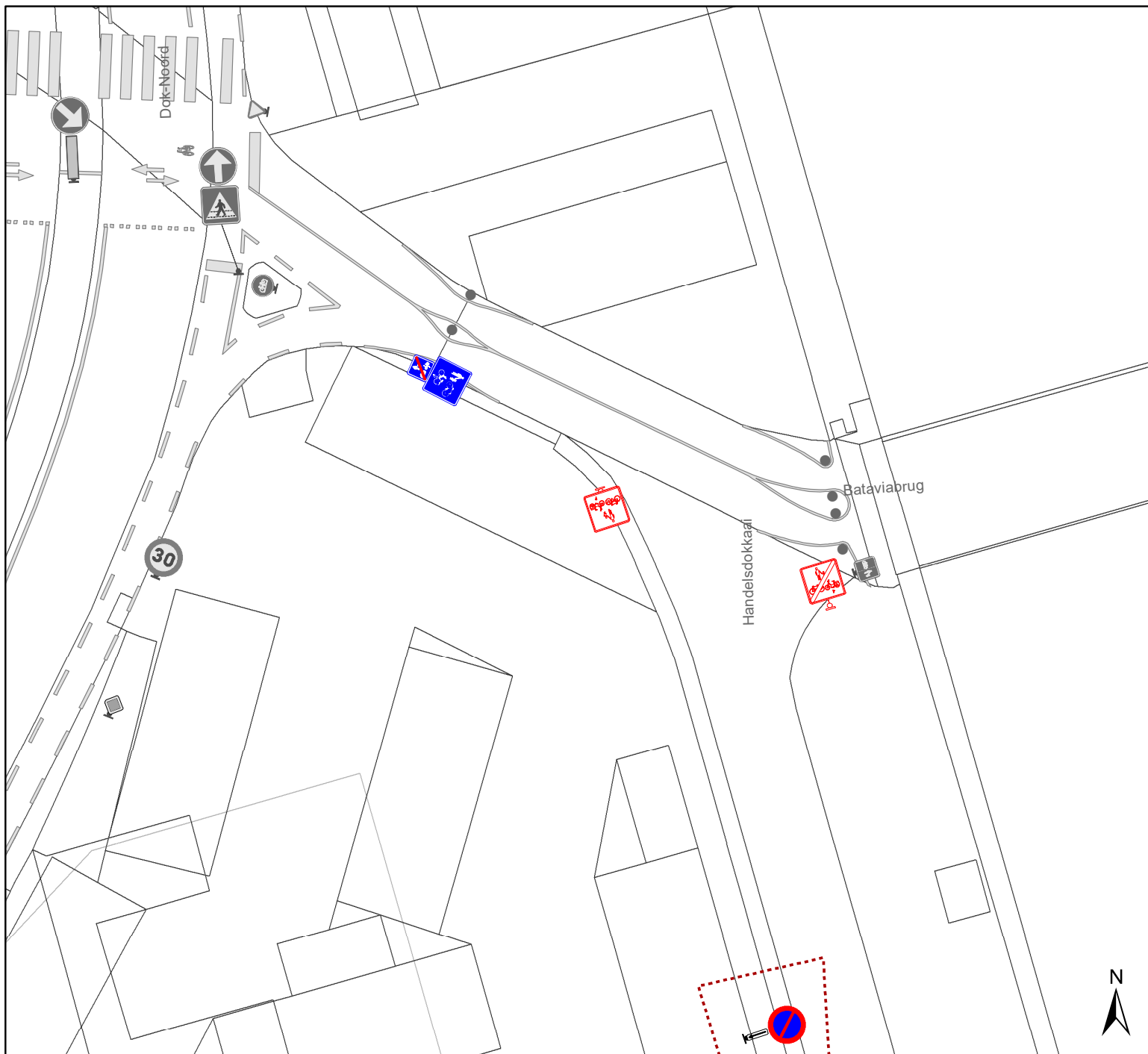


**gent:** Mobiliteitsbedrijf stad Gent  
Verkeerstechnische taken

## Koopvaardijlaan Zone 30

Dossiernummer P-523865




DATUM	SCHAAL	PLAN	P FORMAAT
17/06/2024	1/250	15/16	A4

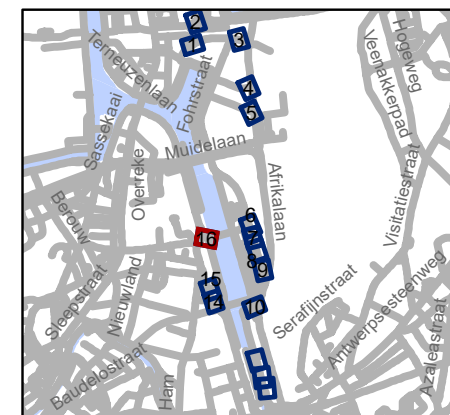


## Legende

-  Bestaande verkeersborden
-  Geplande verkeersborden
-  Te verwijderen verkeersborden
-  Bestaande wegmarkeringen
-  Geplande wegmarkeringen
-  Te verwijderen wegmarkeringen

## Overige

-  Ander gepland dossier (in voorbereiding bij MOBBD)
-  Ander gepland dossier (in voorbereiding bij MOBBD)
-  Ander gepland dossier (ter uitvoering bij DWBW)



**gent:** Mobiliteitsbedrijf stad Gent  
Verkeerstechnische taken

## Koopvaardijlaan Zone 30

Dossiernummer P-523865

DATUM	SCHAAL	PLAN	P FORMAAT
17/06/2024	1/250	16/16	A4