



---

**2024\_CBS\_07322 Nieuw aanvullend reglement van de politie op het wegverkeer - gemeenteweg - Hemelrijkstraat - nieuwe verkeersmaatregelen - Vaststelling**

**Beslissing:** Goedgekeurd in besloten vergadering van 18 juli 2024

**Zijn aanwezig bij de beslissing van dit punt:**

Mathias De Clercq, burgemeester-voorzitter; Filip Watteeuw, schepen; Sofie Bracke, schepen  
Tine Heyse, schepen; Astrid De Bruycker, schepen; Sami Souguir, schepen; Isabelle Heyndrickx, schepen; Hafsa El-Bazioui, schepen; Rudy Coddens, schepen  
Mieke Hullebroeck, algemeen directeur; Liesbet Vertriest, waarnemend adjunct-algemeendirecteur

**Bevoegd:** Filip Watteeuw

**Betrokken:** Mathias De Clercq

**Juridisch kader**

**De volgende bepalingen zijn van toepassing inzake de bevoegdheid:**

- De Nieuwe Gemeentewet 24 juni 1988, artikel 119;
- Het Decreet van 16 mei 2008 betreffende de aanvullende reglementen op het wegverkeer en de plaatsing en bekostiging van verkeerstekens, artikel 5, § 1, 2e lid;
- Het Decreet over het lokaal bestuur van 22 december 2017, artikel 41, 2°;
- Het gemeenteraadsbesluit van 15 december 2015, houdende de delegatie van de vaststellingsbevoegdheid inzake gemeentelijke aanvullende reglementen op het wegverkeer.

**De beslissing wordt genomen op grond van:**

- Wet betreffende de politie over het wegverkeer, gecoördineerd bij Koninklijk Besluit van 16 maart 1968;
- Decreet van 16 mei 2008 betreffende de aanvullende reglementen op het wegverkeer en de plaatsing en bekostiging van de verkeerstekens;
- Koninklijk Besluit van 1 december 1975 houdende algemeen reglement op de politie van het wegverkeer en van het gebruik van de openbare weg;
- Ministerieel Besluit van 11 oktober 1976 waarbij de minimumafmetingen en de bijzondere plaatsingsvoorwaarden van de verkeerstekens worden bepaald;
- Uitvoeringsbesluit van 23 januari 2009 betreffende de aanvullende reglementen op het wegverkeer en de plaatsing en bekostiging van de verkeerstekens;

- Omzendbrief MOB/2009/1 van 3 april 2009;

### **Motivering**

- Bij dit collegebesluit wordt de bestaande toestand geregulariseerd rekeninghoudende met het verloop van de gemeentegrens. Verder worden volgende verkeersmaatregelen getroffen: het signaleren van de voorrangregeling op alle takken ter hoogte van het kruispunt met Scheppestede en ter hoogte van huisnummer 19, het aankondigen van het stopbord en voorsorteringsstroken ter hoogte van het kruispunt van de Hemelrijkstraat komende van huisnummer 19 en de Hemelrijkstraat komende van de Jean-Baptiste de Giey laan. Aan dat laatste kruispunt wordt ook met een markering de voorrangregeling op het fietspad ter hoogte van het kruispunt gesignaleerd.
- Bij collegebesluit van 9 april 2018 werden er nieuwe wegmarkeringen tussen huisnummer 1 en huisnummer 73 aangebracht
- Bij collegebesluit van 15 juni 2017 werd het snelheidsregime op de gehele Klossestraat vastgesteld op 50 km/u. Dit ter verduidelijking van het geldende snelheidsregime en het verhogen van de verkeersveiligheid. Verder werd de bestaande toestand geregulariseerd.

### **Bijgevoegde bijlage(n):**

- Aanvullend reglement Hemelrijkstraat dossier P-540161 (deel van de beslissing)
- Signalisatieplan Steppestede dossier P-540161 (deel van de beslissing)

### **Beslissing**

#### **Beslist het volgende:**

##### **Artikel 1:**

Heft op het aanvullend reglement van de politie op het wegverkeer betreffende de gemeenteweg Hemelrijkstraat, goedgekeurd in zitting van 9 april 2018, van zodra het nieuwe reglement in werking treedt.

##### **Artikel 2:**

Stelt vast het bijgevoegd aanvullend reglement van de politie op het wegverkeer en het signalisatieplan betreffende de gemeenteweg Hemelrijkstraat.

2024\_CBS\_07322 - Nieuw aanvullend reglement van de politie op het wegverkeer - gemeenteweg - Hemelrijkstraat - nieuwe verkeersmaatregelen

## Aanvullend reglement van de politie op het wegverkeer - gemeenteweg – Hemelrijkstraat

Vastgesteld in het College van Burgemeester en Schepenen van

Bekendgemaakt op

Geldig vanaf

Referentienummer

### Reglement

#### Artikel 1

Op de Hemelrijkstraat ter hoogte van het kruispunt van het fietspad komende van huisnummer 9 met de Hemelrijkstraat komende van de Jean-Baptiste de Giey laan, op het fietspad geldt: de bestuurders moeten voorrang verlenen aan iedere bestuurder die rijdt op de openbare weg of de rijbaan die ze oprijden; de plaats waar de bestuurders, zo nodig, moeten stoppen om voorrang te verlenen, wordt aangeduid.

Dit wordt aangeduid door verkeerstekens:

- B1
- WM76.2

#### Artikel 2

Op de Hemelrijkstraat ter hoogte van het kruispunt van de Hemelrijkstraat komende van huisnummer 9 en komende van de Jean-Baptiste de Giey laan geldt: de bestuurders moeten stoppen en voorrang verlenen; de plaats waar de bestuurders moeten stoppen ingevolge het verkeersbord B5 wordt aangeduid.

Dit wordt aangeduid door verkeerstekens:

- B5
- WM76.1

#### Artikel 3

Op de Hemelrijkstraat ter hoogte van huisnummer 9 geldt: het verkeersbord B5 wordt aangekondigd. De bestuurders zullen over 25 meter moeten stoppen en voorrang verlenen.

Dit wordt aangeduid door verkeerstekens:

- B7

#### Artikel 4

Op de Hemelrijkstraat ter hoogte van Steppestede;  
op de Hemelrijkstraat van het kruispunt ter hoogte van huisnummer 19 tot het kruispunt met de Oudespoorweg (beiden inbegrepen) geldt: de bestuurders hebben voorrang.

Dit wordt aangeduid door verkeerstekens:

- B15

#### Artikel 5

Op de Hemelrijkstraat ter hoogte van het kruispunt met de Jeroom Duquesnoy laan, aan de oostelijke zijde van het kruispunt geldt: het is verboden rechts af te slaan; de maatregel geldt niet voor fietsers en bestuurders van tweewielige bromfietsen klasse A.

Dit wordt aangeduid door verkeerstekens:

- C31b
- M3

#### Artikel 6

Op de Hemelrijkstraat, van huisnummer 33 tot 73 aan in noordelijkerichting

Van huisnummer 19 tot de Kortrijksesteenwe in beide richtingen geldt:

het is verboden voor bestuurders sneller te rijden dan 50 km per uur.

Dit wordt aangeduid door verkeerstekens:

- C43

#### Artikel 7

Op de Hemelrijkstraat ter hoogte van het kruispunt met de Belgiëlaan, aan de zuidelijke zijde van het kruispunt geldt: de bestuurders zijn verplicht rechtdoor te rijden ; de maatregel geldt niet voor fietsers en bestuurders van tweewielige bromfietsen klasse A.

Dit wordt aangeduid door verkeerstekens:

- D1
- M3

#### Artikel 8

Op de Hemelrijkstraat ter hoogte van huisnummer 195 aan de de kant van de onpare huisnummers ;

Op de Hemelrijkstraat vanaf het kruispunt met de Jeroom Duquesnoy laan tot huisnummer 19 aan de de kant van de onpare huisnummers;

op de Hemelrijkstraat tussen de Hemelrijksraat komende van de Jean-Baptiste de Giey laan en huisnummer 17 aan beide zijden geldt: fietsers en bestuurders van tweewielige bromfietsen klasse A moeten het enkelrichtings- fietspad volgen, voor zover het in de door hen gevolgde rijrichting is gesignaleerd.

Dit wordt aangeduid door verkeerstekens:

- D7

#### Artikel 9

Op de Hemelrijkstraat ter hoogte van de noordwestelijke hoek van huisnummer 9

geldt: voorsorteringsspijlen op de rijbaan worden aangekondigd. Bestuurders moeten een welbepaalde rijstrook kiezen; het is iedere bestuurder verboden de doorlopende streep te overschrijden, alsook links van de streep te rijden wanneer deze de twee rijrichtingen scheidt de bestuurders moeten de rijstrook volgen om in de door de pijlen aangewezen richting te rijden. Op het kruispunt moeten de bestuurders bovendien de of één van de richtingen volgen die aangewezen zijn op de rijstrook waarin zij zich bevinden.

Dit wordt aangeduid door verkeerstekens:

- F13
- WM72.2
- WM77.1

#### Artikel 10

Op de Hemelrijkstraat, vanaf huisnummer 1 tot huisnummer 49A;

op de Hemelrijkstraat van huisnummer 56 tot en met 77 geldt: het is iedere bestuurder verboden de onderbroken streep te overschrijden, behalve om in te halen, om links af te slaan, om te keren of om van rijstrook te veranderen.

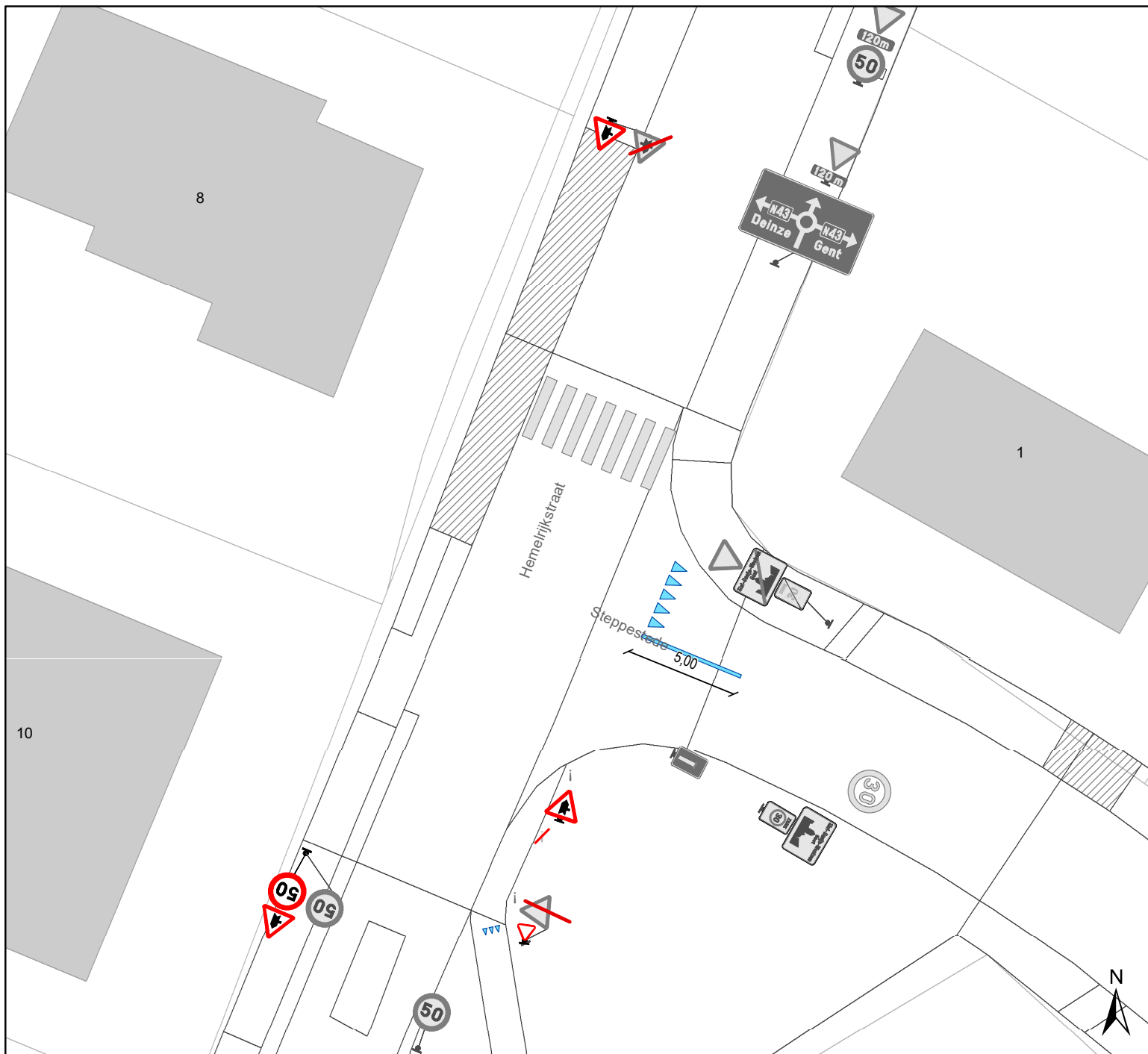
Dit wordt aangeduid door verkeerstekens:

- **WM72.3**

---

(einde reglement)




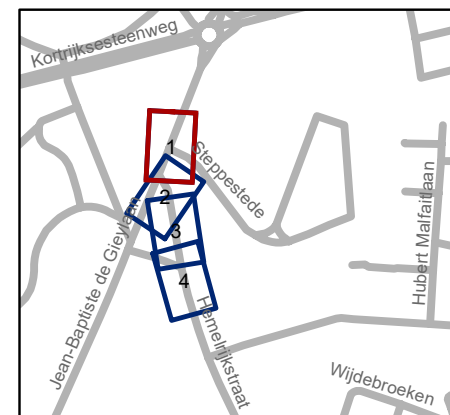


## Legende

-  Bestaande verkeersborden
-  Geplande verkeersborden
-  Te verwijderen verkeersborden
-  Bestaande wegmarkeringen
-  Geplande wegmarkeringen
-  Te verwijderen wegmarkeringen

## Straatmeubilair

-  Te verwijderen paaltje

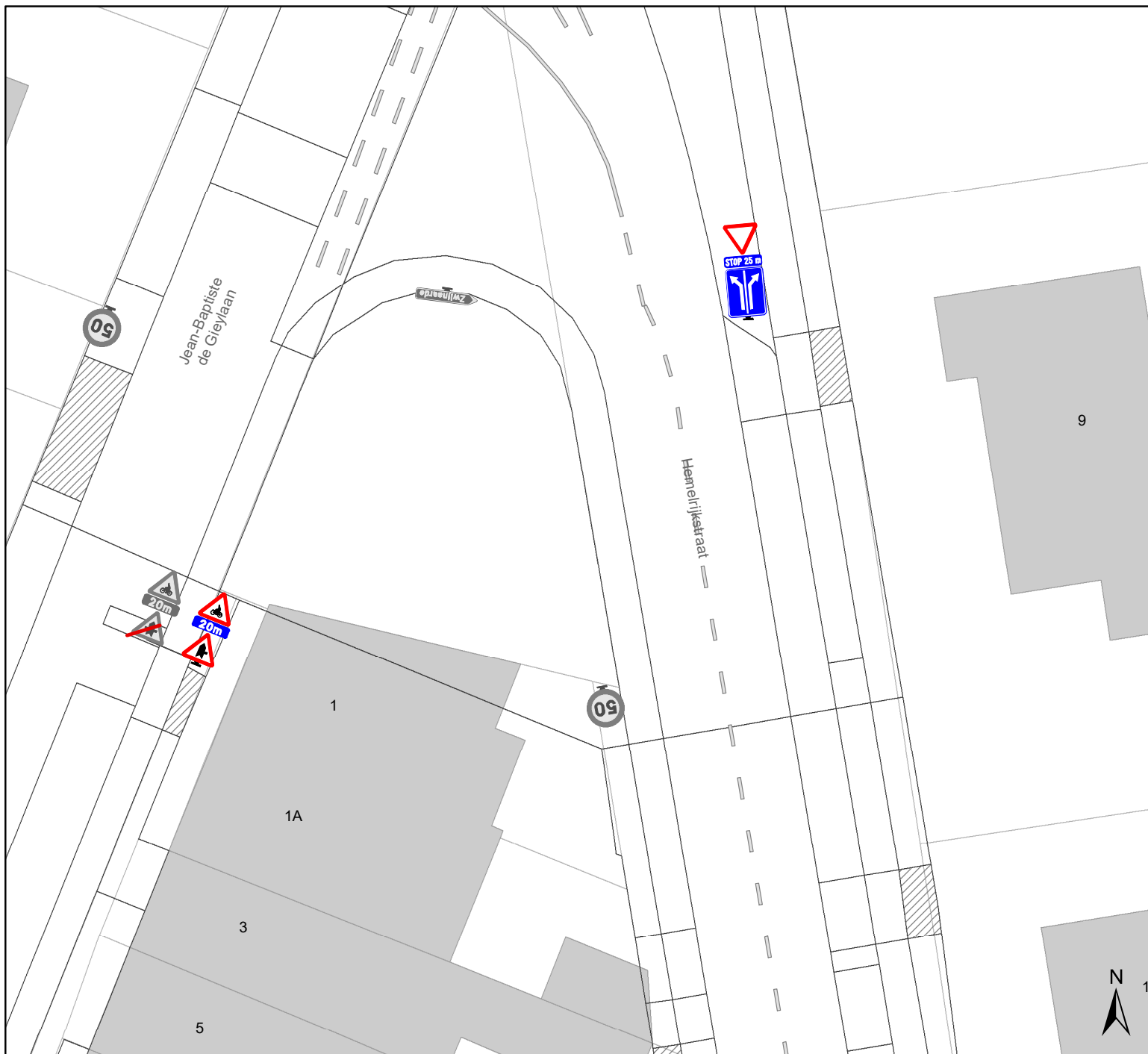


**gent:** Mobiliteitsbedrijf stad Gent  
Verkeerstechnische taken








### Steppestede - Hemelrijkstraat Voorrang

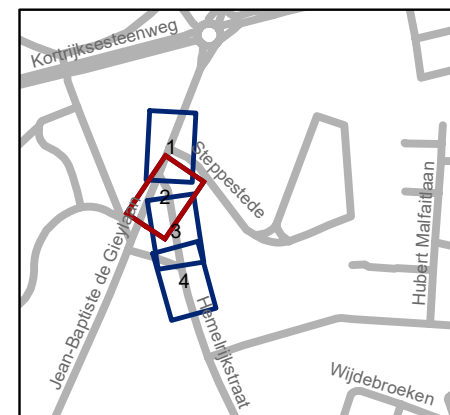
Dossiernummer P-540161

DATUM	SCHAAL	PLAN	P FORMAAT
7/06/2024	1/250	1/4	A4



## Legende

-  Bestaande verkeersborden
-  Geplande verkeersborden
-  Te verwijderen verkeersborden
-  Bestaande wegmarkeringen
-  Geplande wegmarkeringen
-  Te verwijderen wegmarkeringen
  
- Straatmeubilair**
-  Te verwijderen paaltje



**gent:** Mobiliteitsbedrijf stad Gent  
Verkeerstechnische taken

### Stepeestede - Hemelrijkstraat Voorrang

Dossiernummer P-540161

DATUM	SCHAAL	PLAN	P FORMAAT
7/06/2024	1/250	2/4	A4

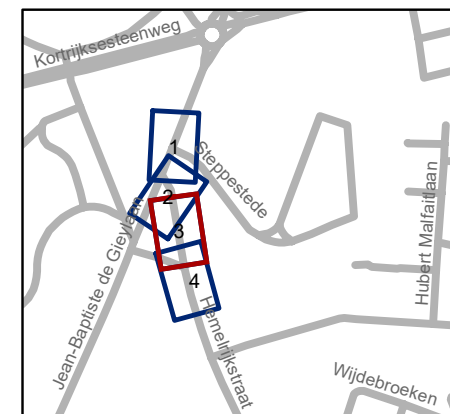


## Legende

- Bestaande verkeersborden
- Geplande verkeersborden
- Te verwijderen verkeersborden
- Bestaande wegmarkeringen
- Geplande wegmarkeringen
- Te verwijderen wegmarkeringen

## Straatmeubilair

- Te verwijderen paaltje

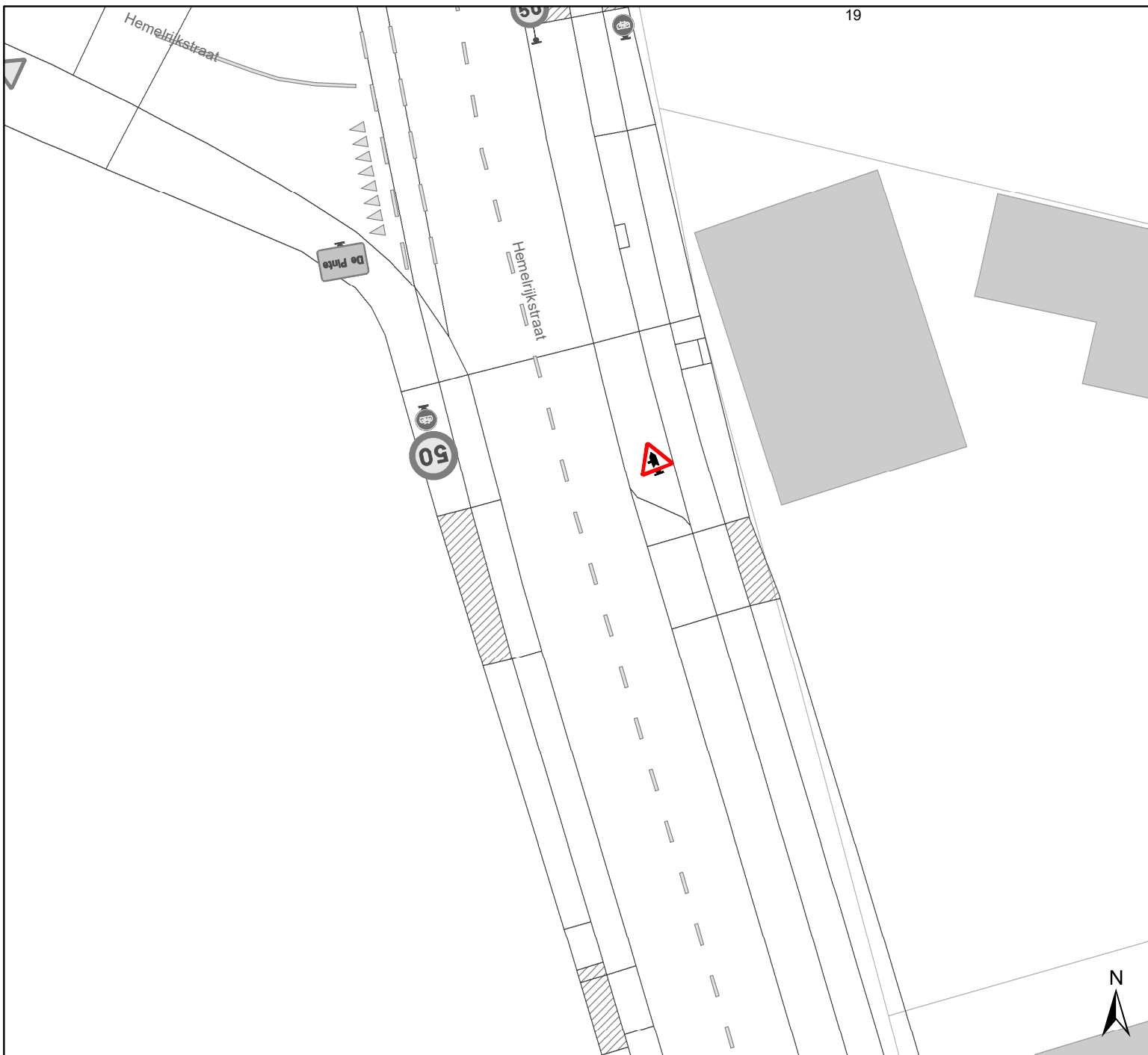


**gent:** Mobiliteitsbedrijf stad Gent  
Verkeerstechnische taken








### Stepeestede - Hemelrijkstraat Voorrang

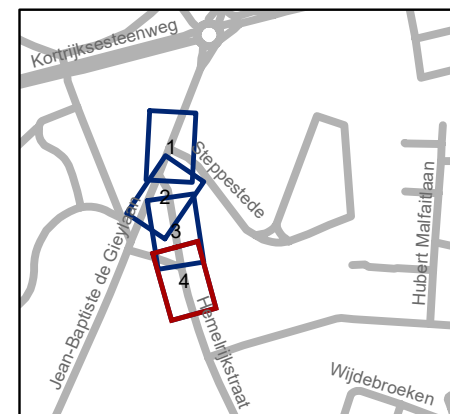
Dossiernummer P-540161

DATUM	SCHAAL	PLAN	P FORMAAT
7/06/2024	1/250	3/4	A4



## Legende

-  Bestaande verkeersborden
-  Geplande verkeersborden
-  Te verwijderen verkeersborden
-  Bestaande wegmarkeringen
-  Geplande wegmarkeringen
-  Te verwijderen wegmarkeringen
  
- Straatmeubilair**
-  Te verwijderen paaltje



**gent:** Mobiliteitsbedrijf stad Gent  
Verkeerstechnische taken

### Stepepede - Hemelrijkstraat Voorrang

Dossiernummer P-540161

DATUM	SCHAAL	PLAN	P FORMAAT
7/06/2024	1/250	4/4	A4