



---

**2024\_CBS\_06845 Nieuw aanvullend reglement van de politie op het wegverkeer - gemeenteweg - Kikvorsstraat - diverse maatregelen - Vaststelling**

**Beslissing:** Goedgekeurd in besloten vergadering van 4 juli 2024

**Zijn aanwezig bij de beslissing van dit punt:**

Mathias De Clercq, burgemeester-voorzitter  
Tine Heyse, schepenen; Astrid De Bruycker, schepenen; Sami Souguir, schepenen; Bram Van Braeckevelt, schepenen; Isabelle Heyndrickx, schepenen; Hafsa El-Bazioui, schepenen; Evita Willaert, schepenen; Rudy Coddens, schepenen  
Mieke Hullebroeck, algemeen directeur

**Bevoegd:** Filip Watteeuw

**Betrokken:** Mathias De Clercq

**Juridisch kader**

**De volgende bepalingen zijn van toepassing inzake de bevoegdheid:**

- De Nieuwe Gemeentewet 24 juni 1988, artikel 119;
- Het Decreet van 16 mei 2008 betreffende de aanvullende reglementen op het wegverkeer en de plaatsing en bekostiging van verkeerstekens, artikel 5, § 1, 2e lid;
- Het Decreet over het lokaal bestuur van 22 december 2017, artikel 41, 2°;
- Het gemeenteraadsbesluit van 15 december 2015, houdende de delegatie van de vaststellingsbevoegdheid inzake gemeentelijke aanvullende reglementen op het wegverkeer.

**De beslissing wordt genomen op grond van:**

- Wet betreffende de politie over het wegverkeer, gecoördineerd bij Koninklijk Besluit van 16 maart 1968;
- Decreet van 16 mei 2008 betreffende de aanvullende reglementen op het wegverkeer en de plaatsing en bekostiging van de verkeerstekens;
- Koninklijk Besluit van 1 december 1975 houdende algemeen reglement op de politie van het wegverkeer en van het gebruik van de openbare weg;
- Ministerieel Besluit van 11 oktober 1976 waarbij de minimumafmetingen en de bijzondere plaatsingsvoorwaarden van de verkeerstekens worden bepaald;
- Uitvoeringsbesluit van 23 januari 2009 betreffende de aanvullende reglementen op het wegverkeer en de plaatsing en bekostiging van de verkeerstekens;
- Omzendbrief MOB/2009/1 van 3 april 2009;

- Het reglement houdende de voorwaarden tot het toekennen van parkeerplaatsen voor personen met een handicap, goedgekeurd in de gemeenteraad van 25 april 2016.

### **Motivering**

- De nieuwe maatregelen die bij dit besluit worden getroffen is enerzijds de inrichting van één parkeerplaats voor personen met een handicap op de buurtparking ter hoogte van huisnummers 1459-1637. Anderzijds wordt er ook bij het oprijden van de buurtparking aan de rechterzijde, 30 meter zuidoostelijke van de zuidoostelijke hoek van huisnummers 1459-1637, een doorgangsverbod in oostelijke richting voor voertuigen in beide richtingen ingesteld, uitgezonderd voor fietsen, speed pedelecs en voertuigen voor het onderhoud van de parkzone.
- Bij collegebesluit van 11 april 2024 werden binnen de heraanleg van Park Nieuw Gent een parkeerplaats op de nieuwe buurtparking voorbehouden voor personen met een handicap ter hoogte van huisnummers 1459-1637. Ook werd er een parkeerverbod ingesteld ter hoogte van de zijgevel van huisnummers 30-109 om de doorgang voor hulpdiensten niet te hinderen.
- Bij collegebesluit van 6 juli 2023 werden diverse verkeersmaatregelen geregulariseerd en van het kruispunt met de Hagedisstraat tot en met de Edelsteentraat werden volgende verkeersmaatregelen getroffen in het kader van de IKZ-heraanleg van het gebied: het voorzien van rijstrookmarkering ter hoogte van de rijbaankussens en scherpe bochten alsook de nodige oversteekplaatsen voor voetgangers.
- Bij collegebesluit van 1 april 2021 werd de bestaande toestand geregulariseerd voor het gedeelte tussen het kruispunt met het Rerum-Novarumplein en het kruispunt met de Kikvorsstraat en werd als nieuwe maatregel het invoeren van een parkeerverbod door middel van verkeersborden E1 met onderborden Xa en Xb en tijdsvenster: van maandag tem zaterdag van 7 tem 17u ingevoerd op vraag van IVAGO omdat voertuigen die hier geparkeerd staan ervoor zorgen dat IVAGO de ondergrondse afvalcontainers niet kan ledigen.
- Bij collegebesluit van 14 januari 2021 werd de bestaande toestand geregulariseerd voor het gedeelte tussen het kruispunt met de Berkhoutsheide (noordelijk deel) en het kruispunt met de Edelsteenstraat en werd volgende nieuwe maatregel getroffen: de inrichting van 2 voorbehouden parkeerplaatsen voor elektrische voertuigen ter hoogte van het kruispunt met de Berkhoutsheide (noordelijk deel) gezien hier een publieke laadpaal vergund en geplaatst werd in het kader van de uitrol van de publieke laadpunten, goedgekeurd door de gemeenteraad van 19 december 2016. Elke publieke laadpaal bedient 2 parkeerplaatsen. Door het inrichten van voorbehouden parkeerplaatsen voor elektrische voertuigen garanderen we dat de laadpaal maximaal beschikbaar is voor het opladen van deze voertuigen.

### **Bijgevoegde bijlage(n):**

- Aanvullend reglement Kikvorsstraat dossier P-545862 (deel van de beslissing)
- Signalisatieplan Kikvorsstraat dossier P-545862 (deel van de beslissing)

## **Beslissing**

**Beslist het volgende:**

**Artikel 1:**

Heft op het aanvullend reglement van de politie op het wegverkeer betreffende de gemeenteweg Kikvorsstraat, goedgekeurd in zitting van 11 april 2024, van zodra het nieuwe reglement in werking treedt.

**Artikel 2:**

Stelt vast het bijgevoegd aanvullend reglement van de politie op het wegverkeer en het signalisatieplan betreffende de gemeenteweg Kikvorsstraat.

2024\_CBS\_06845 - Nieuw aanvullend reglement van de politie op het wegverkeer - gemeenteweg - Kikvorsstraat - diverse maatregelen

## Aanvullend reglement van de politie op het wegverkeer - gemeenteweg – Kikvorsstraat

Vastgesteld in het College van Burgemeester en Schepenen van

Bekendgemaakt op

Geldig vanaf

Referentienummer

### Reglement

#### Artikel 1

Op de Kikvorsstraat ter hoogte van verlichtingspaal 8105 ter hoogte van huisnummers 397-587; op de Kikvorsstraat ter hoogte van de zuidoostelijke hoek van huisnummers 1069-1245 alsook 3 meter zuidelijker geldt: de toegang is verboden in beide richtingen, voor iedere bestuurder; de maatregel geldt niet voor diensten voor het onderhoud van de groenzone.

Dit wordt aangeduid door verkeerstekens:

- C3
- GIV

#### Artikel 2

Op de Kikvorsstraat 30 meter zuidoostelijke van de zuidoostelijke hoek van huisnummers 1459-1637 geldt: de toegang is verboden in beide richtingen, voor iedere bestuurder; de maatregel geldt niet voor fietsers en bestuurders van speed pedelecs; de maatregel geldt niet voor onderhoudsdiensten van de parkzone .

Dit wordt aangeduid door verkeerstekens:

- C3
- GIV
- M11

#### Artikel 3

Op de Kikvorsstraat ter hoogte van de noordelijke gevel van huisnummer 41 tot en met huisnummer 63;

op de Kikvorsstraat ter hoogte van de zijgevel van huisnummers 30-109 geldt :

het parkeren is verboden; de maatregel geldt van maandag tot en met zaterdag van 7 tot 17u ; het begin van de parkeerreglementering wordt aangeduid; het einde van de parkeerreglementering wordt aangeduid.

Dit wordt aangeduid door verkeerstekens:

- E1
- GV
- GXa
- GXb

#### Artikel 4

Op de Kikvorsstraat ter hoogte van huisnummers 30-109 14 meter zuidelijker van verlichtingspaal nr. 8114;

op de Kikvorsstraat ter hoogte van de noordwestelijke en noordoostelijke hoek van huisnummers

**65-87;**

**op de Kikvorsstraat ter hoogte van huisnummers 160-170;**

**op de Kikvorsstraat ter hoogte van huisnummers 184-194**

**op de Kikvorsstraat ter hoogte van de zuidwestelijke hoek van huisnummers 208-218;**

**op de Kikvorsstraat ten oosten van huisnummers 589-875 11 meter zuidelijker van**

**verlichtingspaal nr. 8108;**

**op de Kikvorsstraat ten oosten van huisnummers 589-875 6 meter zuidelijker van verlichtingspaal nr. 8103;**

**op de Kikvorsstraat ter hoogte van de westelijke gevel van huisnummers 877-1067 zes meter zuidelijker van verlichtingspaal nr. 8110;**

**op de Kikvorsstraat 12 meter ten westen van verlichtingspaal nr. 8113 ter hoogte van huisnummers 1069-1245;**

**op de Kikvorsstraat van aan de overzijde van verlichtingspaal nr. 8111 ter hoogte van de westelijke gevel huisnummers 877-1067 over een lengte van zes meter noordwaarts;**

**op de Kikvorsstraat van 23 meter zuidelijk van de overzijde van verlichtingspaal nr. 8111 ter hoogte van de westelijke gevel huisnummers 877-1067 over een lengte van vier meter zuidwaarts;**

**op de Kikvorsstraat van aan de overzijde van verlichtingspaal nr. 8113 tot en met 15 meter zuidelijker, van 20 meter zuidelijker tot en met 13 meter zuidelijker en van 38 meter zuidelijker tot en met 10 meter zuidelijker;**

**op de Kikvorsstraat van verlichtingspaal nr. 8113 tot en met 13 meter noordoostelijk;**

**op de Kikvorsstraat ter hoogte van verlichtingspaal nr. 1069-1245 ter hoogte van huisnummers 1069-1245 tot en met 13 meter noordelijker;**

**op de Kikvorsstraat ter hoogte van de zuidoostelijke hoek van huisnummers 1069-1245 alsook 3 meter zuidelijker;**

**op de buurtparking ter hoogte van de Kikvorsstraat huisnummers 1459-1637, in de noordwestelijke hoek geldt: het parkeren is toegelaten; het parkeren is voorbehouden voor voertuigen die gebruikt worden door personen met een handicap .**

**Dit wordt aangeduid door verkeerstekens:**

- E9a
- GVIIId

#### **Artikel 5**

**op de Kikvorsstraat ter hoogte van de overzijde van verlichtingspaal nr. 8101 ter hoogte van huisnummers 113-395;**

**op de Kikvorsstraat van verlichtingspaal nr. 8113 tot en met 13 meter noordoostelijk geldt: het parkeren is toegelaten; de parkeerreglementering geldt over een afstand van 12 m.**

**Dit wordt aangeduid door verkeerstekens:**

- E9a
- GXc

#### **Artikel 6**

**Op de Kikvorsstraat ter hoogte van het kruispunt met de Berkhoutsheide (noordelijk deel) geldt: het parkeren is toegelaten; het parkeren is voorbehouden voor elektrische of hybride elektrische voertuigen ; de parkeerreglementering geldt over een afstand van 11,5 m.**

**Dit wordt aangeduid door verkeerstekens:**

- E9a
- GVIIId
- GXc

#### **Artikel 7**

**Op de Kikvorsstraat ter hoogte van de noordelijke gevel van huisnummers 1069-1245;  
op de Kikvorsstraat ter hoogte van huisnummers 318 tot en met 324;  
op de Kikvorsstraat ter hoogte van het kruispunt komende van Berkhouthseide huisnummers 33-43;**

**op de Kikvorsstraat tussen Smaragdstraat huisnummer 1 en Robijnstraat huisnummer 2 geldt: het is iedere bestuurder verboden de onderbroken streep die het naderen van de doorlopende streep aankondigt te overschrijden, behalve om in te halen, om links af te slaan, om te keren of om van rijstrook te veranderen; het is iedere bestuurder verboden de doorlopende streep te overschrijden, alsook links van de streep te rijden wanneer deze de twee rijrichtingen scheidt. Dit wordt aangeduid door verkeerstekens:**

- WM72.3
- WM72.2

#### **Artikel 8**

**Op de Kikvorsstraat tussen verlichtingspalen nrs. 8083 en 8084 in noordelijke richting aan beide zijden van de weg over een lengte van 8 meter;**

**op de Kikvorsstraat ter hoogte van de zuidwestelijke hoek van huisnummers 184-194 aan de oostelijke zijde van de weg;**

**op de Kikvorsstraat ter hoogte van de westelijke gevel van huisnummers 113-395;**

**op de Kikvorsstraat ter hoogte van de overzijde van de verlichtingspaal nr. 8100 ter hoogte van huisnummers 113-395;**

**op de Kikvorsstraat ter hoogte van de westelijke gevel van huisnummers 877-1067 tussen verlichtingspalen nrs. 8109 en 8110;**

**op de Kikvorsstraat van verlichtingspaal nr. 8113 ter hoogte van huisnummers 1069-1245 tot en met 13 meter zuidelijker;**

**op de buurtparking ter hoogte van de Kikvorsstraat huisnummers 1459-1637, vanaf het kruispunt met de Edelsteenstraat over een lengte van 16 meter geldt: het parkeren op de rijbaan is verboden.**

**Dit wordt aangeduid door verkeerstekens:**

- WM75.1.2

#### **Artikel 9**

**op de Kikvorsstraat ter hoogte van verlichtingspaal nr. 8084 ter hoogte van het kruispunt met het Rerum-Nowarumplein;**

**op de Kikvorsstraat op het kruispunt met de Hagedisstraat op de noordelijke en oostelijke tak;**

**op de Kikvorsstraat ter hoogte van huisnummer 302;**

**op de Kikvorsstraat ter hoogte van huisnummer 358;**

**op de Kikvorsstraat ter hoogte van Berkhouthseide op de zuidelijke tak;**

**op de Kikvorsstraat ter hoogte van de Smaragdstraat op de westelijke tak geldt: voetgangers moeten de oversteekplaats volgen om de rijbaan over te steken.**

**Dit wordt aangeduid door verkeerstekens:**

- WM76.3

#### **Artikel 10**

**Op de Kikvorsstraat ter hoogte van de noordwestelijk hoek van huisnummers 41-63 tot en met de noordwestelijke gevel van huisnummers 110-173;**

**op de Kikvorsstraat aan de overzijde van de westelijke gevel van huisnummers 30-109;**

**op de Kikvorsstraat ter hoogte van huisnummers 160-170;**

**op de Kikvorsstraat ter hoogte van huisnummers 184-194;**

op de Kikvorsstraat ter hoogte van de zuidwestelijke hoek van huisnummers 208-218;  
op de Kikvorsstraat ten noordwesten van de overzijde van verlichtingspaal nr. 8101 ter hoogte van huisnummers 113-395 op twee langspaarkeervakken;  
op de Kikvorsstraat ten oosten van huisnummers 589-875;  
op de Kikvorsstraat ten westen van huisnummers 397-587;  
op de Kikvorsstraat ter hoogte van de westelijke gevel van huisnummers 877-1067 zes meter zuidelijker van verlichtingspaal nr. 8110 tot en met 12 meter zuidelijker en van 7 meter noordelijker van verlichtingspaal nr. 8111 tot en met 27 meter zuidelijker;  
op de Kikvorsstraat van 25 meter zuidelijker van verlichtingspaal 8111 ter hoogte van de westelijke gevel van huisnummers 877-1067 tot en met 8 meter zuidelijker;  
op de Kikvorsstraat ter hoogte van de zuidoostelijke hoek van huisnummers 1069-1245 alsook 3 meter zuidelijker geldt:  
voertuigen moeten parkeren binnen de afgebakende plaatsen.  
Dit wordt aangeduid door verkeerstekens:

- WM77.5

#### Artikel 11

Op de Kikvorsstraat in de parkeerstrook ter hoogte van de perceelsgrens van huisnummers 23 en 25;

op de Kikvorsstraat in de parkeerstrook ter hoogte van de zuidoostelijke hoek van huisnummers 196-206 geldt:

bestuurders mogen niet rijden, stilstaan of parkeren op de markeringen van de verkeersgeleider of het verdrijvingsvlak.

Dit wordt aangeduid door verkeerstekens:

- WM77.4










---

(einde reglement)





### Legende

-  Bestaande verkeersborden
-  Geplande verkeersborden
-  Te verwijderen verkeersborden
-  Bestaande wegmarkeringen
-  Geplande wegmarkeringen
-  Te verwijderen wegmarkeringen
-  Ander gepland dossier (ter uitvoering bij DWBW)
-  Gepland paaltje IPOD III plooiabaken
-  Actieve fietsenstalling



**gent:** Mobiliteitsbedrijf stad Gent  
Verkeerstechnische taken

**Kikvorsstraat 1459  
PPMV's & C3-opstelling**

Dossiernummer P-545862

DATUM	SCHAAL	PLAN	P FORMAAT
25/06/2024	1/250	1/1	A3