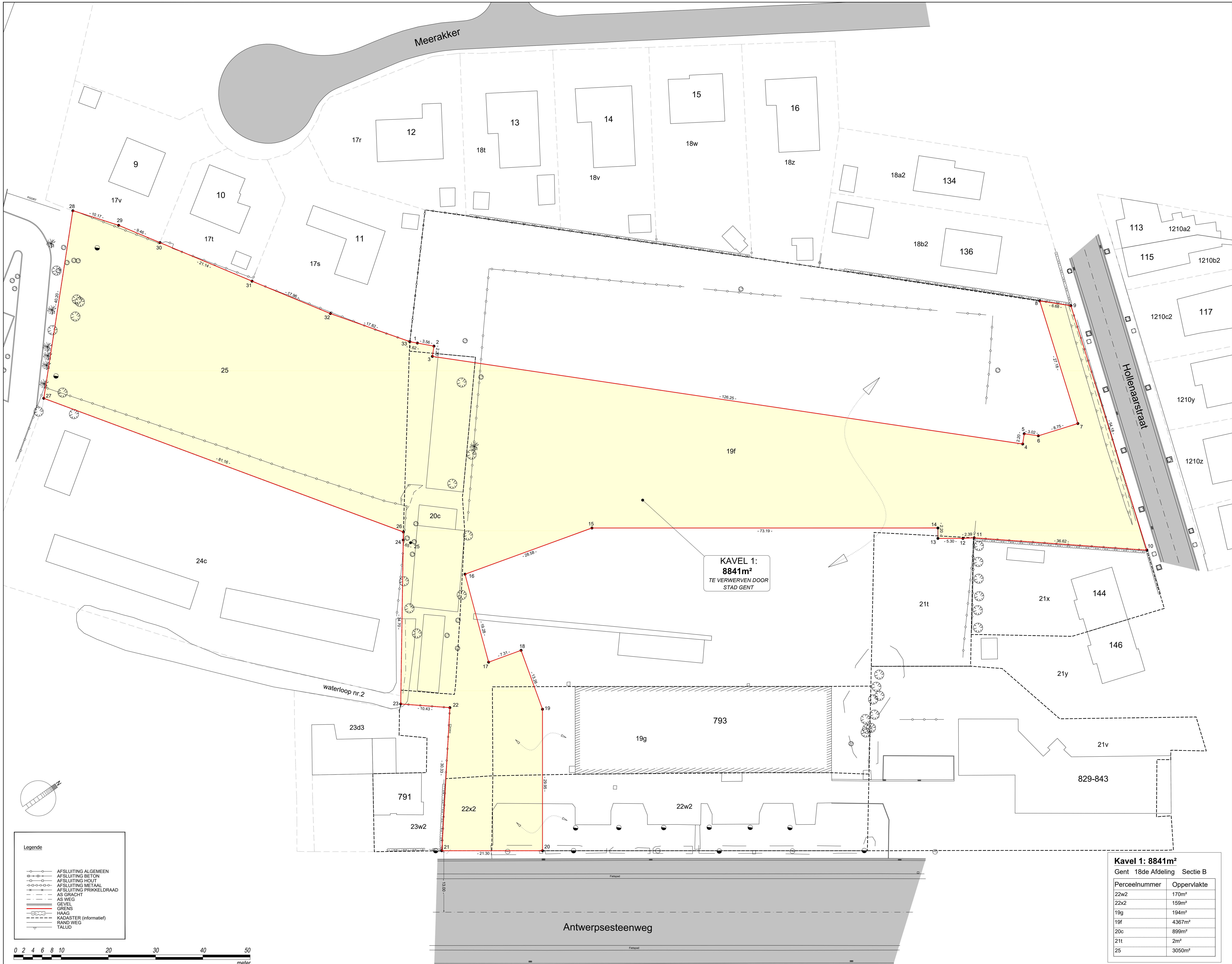
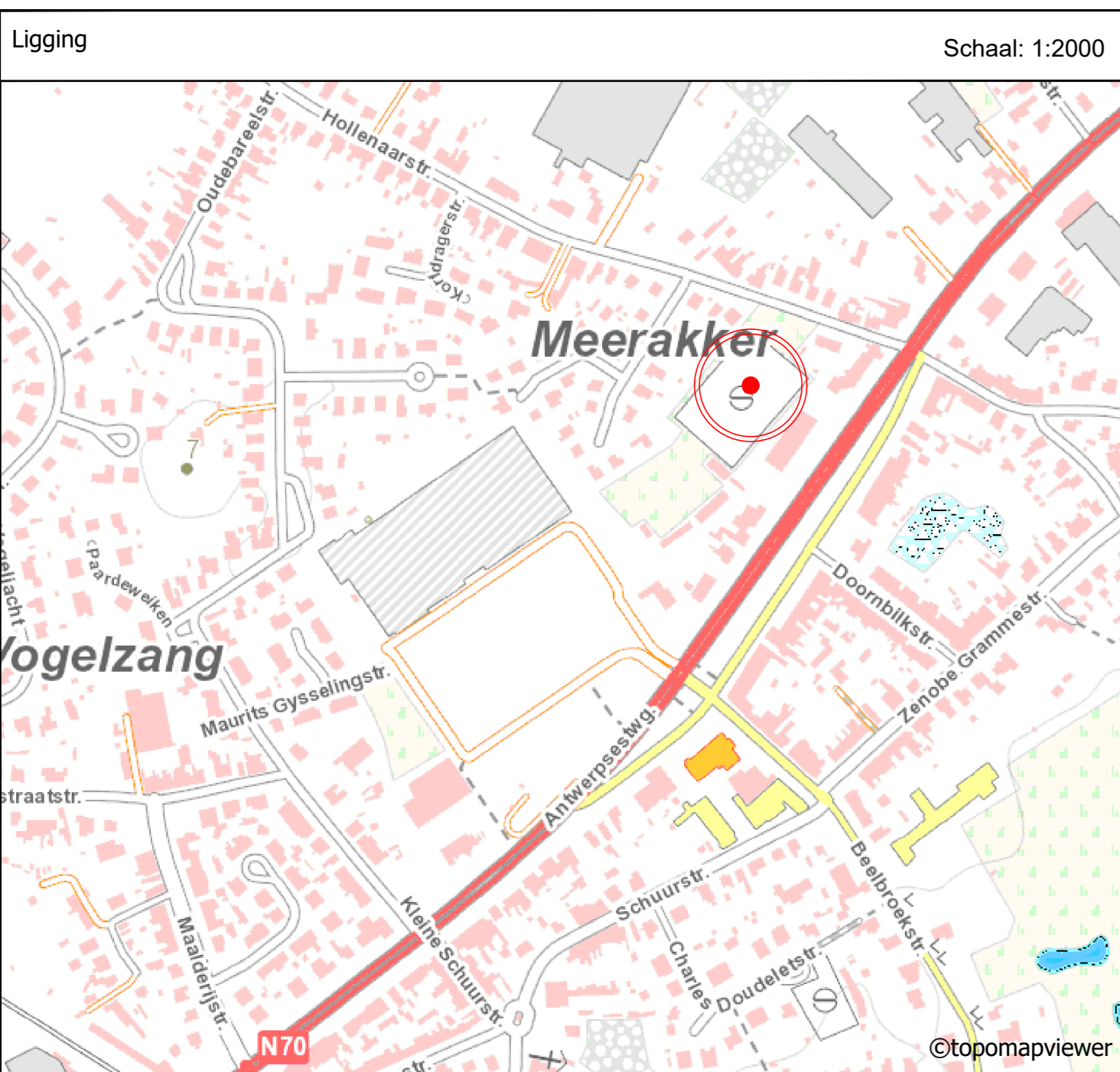


Coördinaten der grenspunten

PUNT	X	Y	BESCHRIJVING	PUNT	X	Y	BESCHRIJVING
1	108657.01	196444.52	niet gematerialiseerd	19	108735.48	196421.12	niet gematerialiseerd
2	108659.56	196446.99	niet gematerialiseerd	20	108759.87	196403.75	niet gematerialiseerd
3	108661.15	196445.46	niet gematerialiseerd	21	108747.52	196386.40	niet gematerialiseerd
4	108748.70	196536.43	niet gematerialiseerd	22	108723.84	196405.36	niet gematerialiseerd
5	108747.11	196537.95	niet gematerialiseerd	23	108717.18	196397.34	niet gematerialiseerd
6	108749.21	196540.13	niet gematerialiseerd	24	108689.22	196417.90	niet gematerialiseerd
7	108751.94	196548.44	niet gematerialiseerd	25	108690.59	196418.82	niet gematerialiseerd
8	108726.12	196556.93	niet gematerialiseerd	26	108697.85	196418.90	niet gematerialiseerd
9	108730.78	196561.72	niet gematerialiseerd	27	108620.68	196373.35	niet gematerialiseerd
10	108782.25	196544.79	niet gematerialiseerd	28	108591.89	196401.41	niet gematerialiseerd
11	108758.92	196516.55	niet gematerialiseerd	29	108600.04	196407.48	niet gematerialiseerd
12	108751.83	196514.54	niet gematerialiseerd	30	108608.08	196412.47	niet gematerialiseerd
13	108754.56	196510.23	niet gematerialiseerd	31	108626.04	196423.62	niet gematerialiseerd
14	108752.77	196511.50	niet gematerialiseerd	32	108641.26	196433.15	niet gematerialiseerd
15	108710.31	196451.89	niet gematerialiseerd	33	108655.85	196443.39	niet gematerialiseerd
16	108702.89	196424.35	niet gematerialiseerd				
17	108720.75	196417.61	niet gematerialiseerd				
18	108722.70	196424.66	niet gematerialiseerd				

Vastlegging van de rooilijnen
Grenzen volgens rooilijnen opgemaakt door landmeter-expert W. De Maegt dd. 14-02-2024.
Op grond van het gemeentelijk besluit van 14-02-2024.



OVERDRACHTSPLAN

Kadastraal **PROVINCIE OOST-VLAANDEREN**
STAD GENT
Sint-Amandsberg
18de Afd., Sie B, nrs. 25, 19f, 19g, 22w2, 22x2 en 20c

Gelegen te
Hollenaarstraat - Antwerpsesteenweg 793, 9040 Gent

Voorlegging vastgesteld door de gemeenteraad in zitting van
Definitief vastgesteld door de gemeenteraad in zitting van

In openbaar onderzoek schepencollege van tot
Goedgekeurd door deputatie in zitting van

Op datum van **14 februari 2024** is ondergetekende **Wouter De Maegt**, Landmeter-Expert, bevestigd door de Rechtbank van Eerste Aanleg te Gent en Landmeters-Experten onder het nummer LAN/04/0314, handelend in opdracht van Teccon bvba, gevestigd te 9030 Mariakerke - Kleimoor 16, overgegaan tot het opmaken van het overdrachtsplan van bovengemelde eigendoms. Alle maten en lijnen die zouden kunnen verband houden met stedsbouwplanning; zonerings zijn slechts ter informatie en figuratief weergegeven. Alle maten volgens plan. Voor waar en echt verklaard om te gelden naar recht.


Wouter De Maegt
Lid van de Vlaamse Landmeter Vereniging (VLAV)

Planrefnr. AAPD	Opgemeten nvt	Opgemaakt TG/BHA 14-02-2024	Schaal 1:250
Dossiernummer 2023.37532	Versie 1	Versie 1	Formaat 841 x 1265mm

Elke eindgebruiker van deze opmeting dient zich ervan te vergewissen dat de nauwkeurigheid van elk object op dit plan bepaald wordt door zijn aard en zijn realiteit en zijn absolute positie. Elk object heeft een standaardwijzing afhankelijk van de gebruikte omzettings- en karteringstechniek welke werd gekozen in functie van de specificaties van de opdracht.
Planmetrie (v): Lambert22 (Wpss) / Altimetrie (z): nvt

Legende

- AFSLUITING ALGEMEEN
- AFSLUITING BETON
- ◻ AFSLUITING HOUT
- ◌ AFSLUITING METAAL
- AFSLUITING PRIJKELRAAD
- AS GRACHT
- AS WEG
- SEVEL
- GRENS
- HAAG
- KADASTER (informatief)
- RAND WEG
- TALUD



Kavel 1: 8841m²
Gent 18de Afdeling Sectie B

Perceelnummer	Oppervlakte
22w2	170m²
22x2	159m²
19g	194m²
19f	4367m²
20c	899m²
21t	2m²
25	3050m²