



2024_CBS_05146 Nieuw aanvullend reglement van de politie op het wegverkeer - gewestweg - Land van Waaslaan - nieuwe parkeerplaats voorbehouden voor autodelen - Vaststelling

Beslissing: Goedgekeurd in besloten vergadering van 16 mei 2024

Zijn aanwezig bij de beslissing van dit punt:

Mathias De Clercq, burgemeester-voorzitter; Filip Watteeuw, schepen; Sofie Bracke, schepen
Tine Heyse, schepen; Astrid De Bruycker, schepen; Sami Souguir, schepen; Bram Van Braeckeveld, schepen; Hafsa El-Bazioui, schepen; Evita Willaert, schepen; Rudy Coddens, schepen
Mieke Hullebroeck, algemeen directeur; Liesbet Vertriest, waarnemend adjunct-algemeendirecteur

Bevoegd: Filip Watteeuw

Betrokken: Mathias De Clercq

Juridisch kader

De volgende bepalingen zijn van toepassing inzake de bevoegdheid:

- De Nieuwe Gemeentewet 24 juni 1988, artikel 119;
- Het Decreet van 16 mei 2008 betreffende de aanvullende reglementen op het wegverkeer en de plaatsing en bekostiging van verkeerstekens, artikel 4, § 1, 2de lid;
- Het Decreet over het lokaal bestuur van 22 december 2017, artikel 41, 2°;
- Het gemeenteraadsbesluit van 15 december 2015, houdende de delegatie van de vaststellingsbevoegdheid inzake gemeentelijke aanvullende reglementen op het wegverkeer.

De beslissing wordt genomen op grond van:

- Wet betreffende de politie over het wegverkeer, gecoördineerd bij koninklijk besluit van 16 maart 1968;
- Decreet van 16 mei 2008 betreffende de aanvullende reglementen op het wegverkeer en de plaatsing en bekostiging van de verkeerstekens;
- Koninklijk Besluit van 1 december 1975 houdende algemeen reglement op de politie van het wegverkeer en van het gebruik van de openbare weg;
- Ministerieel Besluit van 11 oktober 1976 waarbij de minimumafmetingen en de bijzondere plaatsingsvoorwaarden van de verkeerstekens worden bepaald;
- Uitvoeringsbesluit van 23 januari 2009 betreffende de aanvullende reglementen op het wegverkeer en de plaatsing en bekostiging van de verkeerstekens;

- Omzendbrief MOB/2009/1 van 3 april 2009.

Motivering

- De nieuwe maatregel die bij dit besluit wordt getroffen, is de inrichting van een voorbehouden parkeerplaats voor autodelen ter hoogte van huisnummer 136 in het kader van het inrichten van 500 bijkomende autodeelplaatsen zoals bepaald in het Autodeelplan Gent 2025, goedgekeurd door de gemeenteraad van 25 januari 2021. Deze voorbehouden parkeerplaats zal gebruikt worden door een erkende autodeelorganisatie.
- Bij collegebesluit van 7 december 2023 werden 2 voorbehouden parkeerplaatsen voor elektrische of hybride elektrische voertuigen ter hoogte van huisnummer 114 ingericht gezien hier een publieke laadpaal vergund en geplaatst werd in het kader van de uitrol van de publieke laadpunten, goedgekeurd door de gemeenteraad van 19 december 2016. Elke publieke laadpaal bedient 2 parkeerplaatsen. Door het inrichten van voorbehouden parkeerplaatsen voor elektrische of hybride elektrische voertuigen garanderen we dat de laadpaal maximaal beschikbaar is voor het opladen van deze voertuigen.
- Bij collegebesluit van 1 juni 2023 werden de noodzakelijke signalisatieborden geplaatst bij de fietsenstalling, goedgekeurd door College van Burgemeester en Schepenen op 15 juli 2021
- Bij collegebesluit van 22 december 22 werden nieuwe maatregelen getroffen op vraag van Mobiliteit en Openbare Werken (MOW), corrigeren van enkele artikels in het aanvullend reglement, zodat dit reglement overeenstemt met de bestaande toestand op het terrein. Ten eerste schrappen van het artikel met betrekking tot het verkeersbord B15 ter hoogte van het kruispunt met de Pilorijnstraat. Dit wordt vervangen door het verkeersbord B9. Ten tweede aanpassen van het artikel met betrekking tot de voorrangssignalisatie (verkeersbord B1 en haaiantanden). Daar wordt 'Pilorijnstraa't vervangen door 'Engelbert van Arenbergstraat'. Ten slotte mag het voorrangsbord B11 maar één keer worden geplaatst daar waar de voorrangsweg eindigt, namelijk ter hoogte van huisnummer 69. De zin 'ter hoogte van huisnummers 19-21' wordt bijgevolg verwijderd. Op 02/12/2022 werd het akkoord verkregen van het Agentschap Wegen en Verkeer Oost-Vlaanderen District Gent voor deze verkeersmaatregelen.
- Bij collegebesluit van 7 juli 2022 werd een voorbehouden parkeerplaats voor autodelen ingericht ter hoogte van huisnummer 74 in het kader van het inrichten van 500 voorbehouden autodeelplaatsen zoals bepaald in het Autodeelplan Gent 2025, goedgekeurd door de gemeenteraad van 25 januari 2021. Deze voorbehouden parkeerplaats zal gebruikt worden door een erkende autodeelorganisatie. Op 21/06/2022 werd het akkoord verkregen van het Agentschap Wegen en Verkeer Oost-Vlaanderen District Gent voor deze verkeersmaatregel.
- Bij collegebesluit van 7 juni 2018 werd een parkeerplaats voor personen met een handicap ingericht ter hoogte van huisnummer 59-63 wegens verhuis van de houder van de parkeerkaart voor personen met een handicap.

- Bij collegebesluit van 22 februari 2018 werd een parkeerplaats voor personen met een handicap ter hoogte van huisnummer 59-63 ingericht vermits de aanvrager voldoet aan de gestelde voorwaarden volgens het Reglement houdende de voorwaarden tot het toekennen van parkeerplaatsen voor personen met een handicap goedgekeurd in de gemeenteraad van 25 april 2016 en is de parkeerplaats voor personen met een handicap ter hoogte van huisnummer 14-18 verwijderd wegens overlijden van de houder van de parkeerkaart voor personen met een handicap.
- Bij collegebesluit van 13 juli 2017 werd de bestaande toestand geregulariseerd en werden de gele onderbroken strepen ter hoogte van huisnummer 177 verwijderd, welke niet meer van toepassing zijn.

Bijgevoegde bijlage(n):

- Aanvullend reglement Land van Waaslaan dossier P-524700 (deel van de beslissing)
- Signalisatieplan Land van Waaslaan dossier P-524700 (deel van de beslissing)

Beslissing

Beslist het volgende:

Artikel 1:

Heft op het aanvullend reglement van de politie op het wegverkeer betreffende de gewestweg Land van Waaslaan, goedgekeurd in zitting van 7 december 2023, van zodra het nieuwe reglement in werking treedt.

Artikel 2:

Stelt vast het bijgevoegd aanvullend reglement van de politie op het wegverkeer en het signalisatieplan betreffende de gewestweg Land van Waaslaan.

2024_CBS_05146 - Nieuw aanvullend reglement van de politie op het wegverkeer - gewestweg - Land van Waaslaan - nieuwe parkeerplaats voorbehouden voor autodelen

Aanvullend reglement van de politie op het wegverkeer - gewestweg – Land van Waaslaan

Vastgesteld in het College van Burgemeester en Schepenen van

Goedgekeurd door het Departement MOW op

Bekendgemaakt op

Geldig vanaf

Referentienummer

Reglement

Artikel 1

Op de Pilorijnstraat ter hoogte van het kruispunt met de Land van Waaslaan, aan de zuidelijke zijde van het kruispunt;

op de Schoolstraat ter hoogte van het kruispunt met de Land van Waaslaan geldt de bestuurders moeten voorrang verlenen aan iedere bestuurder die rijdt op de openbare weg of de rijbaan die ze oprijden.

Dit wordt aangeduid door verkeerstekens:

- B1

Artikel 2

Op de Land van Waaslaan ter hoogte van het kruispunt met het Antwerpenplein;

op de Engelbert van Arenbergstraat ter hoogte van het kruispunt met de Land van Waaslaan geldt de bestuurders moeten voorrang verlenen aan iedere bestuurder die rijdt op de openbare weg of de rijbaan die ze oprijden; de plaats waar de bestuurders, zo nodig, moeten stoppen om voorrang te verlenen, wordt aangeduid.

Dit wordt aangeduid door verkeerstekens:

- B1
- WM76.2

Artikel 3

Op de Land van Waaslaan ter hoogte van het kruispunt met de Pilorijnstraat geldt de bestuurders moeten stoppen en voorrang verlenen; de plaats waar de bestuurders moeten stoppen ingevolge het verkeersbord B5 wordt aangeduid.

Dit wordt aangeduid door verkeerstekens:

- B5
- WM76.1

Artikel 4

Op de Land van Waaslaan van het kruispunt met de Dendermondsesteenweg tot de Victor Braeckmanlaan, in de richting van de Victor Braeckmanlaan geldt de voorrangsweg wordt aangeduid. Op de Land van Waaslaan ter hoogte van Victor Braeckmanlaan tot huisnummer 69 in de

richting van de Dampoort geldt het einde van de voorrangsweg wordt aangeduid.

Dit wordt aangeduid door verkeerstekens:

- B9
- B11

Artikel 5

**Op de Land van Waaslaan ter hoogte van het kruispunt met de Antwerpenplein;
op de Land van Waaslaan ter hoogte van het kruispunt met de Pilorijnstraat;
op de Land van Waaslaan ter hoogte van huisnummers 4-4A geldt: de bestuurders zijn verplicht de hindernis langs rechts voorbij te rijden**

Dit wordt aangeduid door verkeerstekens:

- D1

Artikel 6

Op de Land van Waaslaan ter hoogte van huisnummer 26 geldt de bestuurders zijn verplicht de hindernis langs links voorbij te rijden

Dit wordt aangeduid door verkeerstekens:

- D1

Artikel 7

Op de Pilorijnstraat ter hoogte van het kruispunt met de Land van Waaslaan, aan de noordelijke zijde van het kruispunt geldt de bestuurders zijn verplicht rechts af te slaan

Dit wordt aangeduid door verkeerstekens:

- D1

Artikel 8

**Op de Land van Waaslaan ter hoogte van huisnummer 74;
op de Land van Waaslaan ter hoogte van huisnummer 136 geldt: het parkeren is toegelaten; het parkeren is voorbehouden voor voertuigen waarop de parkeerkaart voor autodelen is aangebracht ; de parkeerreglementering geldt over een afstand van 5,5 m.**

Dit wordt aangeduid door verkeerstekens:

- E9a
- GVIIId
- GXc

Artikel 9

Op de Land van Waaslaan ter hoogte van huisnummer 114 geldt: het parkeren is toegelaten; het parkeren is voorbehouden voor elektrische of hybride elektrische voertuigen ; de parkeerreglementering geldt over een afstand van 11 m.

Dit wordt aangeduid door verkeerstekens:

- E9a
- GVIIId
- GXc

Artikel 10

Op de Land van Waaslaan ter hoogte van het kruispunt met de Pilorijnstraat, aan de westelijke zijde van het kruispunt geldt voorsorteringspijlen op de rijbaan worden aangekondigd. Bestuurders moeten een welbepaalde rijstrook kiezen; het is iedere bestuurder verboden de doorlopende streep te overschrijden, alsook links van de streep te rijden wanneer deze de twee rijrichtingen scheidt het is iedere bestuurder verboden de onderbroken streep die het naderen van de doorlopende streep aankondigt te overschrijden, behalve om in te halen, om links af te slaan, om te keren of om van rijstrook te veranderen de bestuurders moeten de rijstrook volgen om in de door de pijlen aangewezen richting te rijden. Op het kruispunt moeten de bestuurders bovendien de of één van de richtingen volgen die aangewezen zijn op de rijstrook waarin zij zich bevinden.

Dit wordt aangeduid door verkeerstekens:

- F13
- WM72.2
- WM72.3
- WM77.1

Artikel 11

Op het kruispunt van de Land van Waaslaan met de Schoolstraat;
op het kruispunt van de Schoolstraat met de Land van Waaslaan geldt de voetgangers moeten de lichten van de tweekleurige voetgangerslichten naleven.

Dit wordt aangeduid door verkeerstekens:

- VL63.1

Artikel 12

Op het kruispunt van de Land van Waaslaan met de Schoolstraat;
op het kruispunt van de Schoolstraat met de Land van Waaslaan geldt: de bestuurders moeten de lichten van de driekleurige verkeerslichten naleven; de plaats waar de bestuurders moeten stoppen ingevolge het verkeerslicht wordt aangeduid.

Dit wordt aangeduid door verkeerstekens:

- VL61.1
- WM76.1

Artikel 13

Op de Land van Waaslaan van huisnummers 71A-71B tot huisnummer 79;
op de Land van Waaslaan van huisnummer 85 tot het kruispunt met de Engelbert van Arenbergstraat;
op de Land van Waaslaan van huisnummer 54 tot huisnummer 58;
op de Land van Waaslaan van huisnummers 76-78A tot huisnummer 80;
op de Land van Waaslaan van huisnummers 113-115 tot huisnummer 161 geldt:
het is iedere bestuurder verboden de doorlopende streep te overschrijden, alsook links van de streep te rijden wanneer deze de twee rijrichtingen scheidt.

Dit wordt aangeduid door verkeerstekens:

- WM72.2

Artikel 14

**Op de Land van Waaslaan van huisnummers 1-9 tot huisnummers 19-21;
op de Land van Waaslaan van huisnummer 79 tot huisnummer 85;
op de Land van Waaslaan van het kruispunt met de Engelbert van Arenbergstraat tot
huisnummer 54;
op de Land van Waaslaan van huisnummer 58 tot huisnummer 74;
op de Land van Waaslaan van huisnummer 80 tot huisnummer 82;
op de Land van Waaslaan van huisnummer 161 tot huisnummer 165 geldt:
het is iedere bestuurder verboden de onderbroken streep te overschrijden, behalve om in te
halen, om links af te slaan, om te keren of om van rijstrook te veranderen.
Dit wordt aangeduid door verkeerstekens:**

- **WM72.3**

Artikel 15

**Op de Land van Waaslaan van het kruispunt met het Antwerpenplein tot de Victor
Braeckmanlaan langs beide zijden van de weg geldt:
fietsers en bestuurders van tweewielige bromfietsen klasse A moeten het fietspad volgen voor
zover het rechts in hun rijrichting ligt.
Dit wordt aangeduid door verkeerstekens:**

- **WM74**

Artikel 16

**Op de Land van Waaslaan van huisnummer 88 tot huisnummer 92 aan de kant van de pare
huisnummers geldt:
het parkeren op de rijbaan is verboden.
Dit wordt aangeduid door verkeerstekens:**

- **WM75.1.2**

Artikel 17

**Op de Land van Waaslaan van het kruispunt met het Antwerpenplein tot de Victor
Braeckmanlaan langs beide zijden van de weg geldt de denkbeeldige rand van de rijbaan wordt
aangeduid. Het deel van de openbare weg dat gelegen is aan de andere kant van deze streep is
voorbehouden voor het stilstaan en parkeren, behalve op autosnelwegen en autowegen..
Dit wordt aangeduid door verkeerstekens:**

- **WM75.2**

Artikel 18

**Op de Land van Waaslaan ter hoogte van het kruispunt met het Antwerpenplein;
op de Land van Waaslaan ter hoogte van het kruispunt met de Pilorijnstraat, aan de oostelijke
zijde van het kruispunt;
op de Land van Waaslaan ter hoogte van het kruispunt met de Engelbert van Arenbergstraat,
aan de westelijke zijde van het kruispunt;
op de Land van Waaslaan ter hoogte van huisnummer 168;
op de Pilorijnstraat ter hoogte van het kruispunt met de Land van Waaslaan;
op de Schoolstraat ter hoogte van het kruispunt met de Land van Waaslaan geldt: voetgangers
moeten de oversteekplaats volgen om de rijbaan over te steken.
Dit wordt aangeduid door verkeerstekens:**

- **WM76.3**

Artikel 19

Op de Land van Waaslaan ter hoogte van het kruispunt met de Schoolstraat, aan de westelijke zijde van het kruispunt geldt: de bestuurders moeten de rijstrook volgen om in de door de pijlen aangewezen richting te rijden. Op het kruispunt moeten de bestuurders bovendien de of één van de richtingen volgen die aangewezen zijn op de rijstrook waarin zij zich bevinden.

Dit wordt aangeduid door verkeerstekens:

- WM77.1

Artikel 20

Op de Land van Waaslaan ter hoogte van huisnummers 1-9 tot het kruispunt met de Pilorijnstraat;

op de Land van Waaslaan ter hoogte van huisnummer 2 tot huisnummer 6-6C;

op de Land van Waaslaan ter hoogte van huisnummer 45 tot huisnummers 55-55B;

op de Land van Waaslaan ter hoogte van huisnummers 14-18;

op de Land van Waaslaan ter hoogte van huisnummers 6-6C;

op de Land van Waaslaan ter hoogte van huisnummer 24;

op de Land van Waaslaan ter hoogte van huisnummers 36-36A;

op de Land van Waaslaan ter hoogte van huisnummers 38-42;

op de Land van Waaslaan ter hoogte van huisnummers 65-67C;

op de Land van Waaslaan ter hoogte van huisnummer 81;

op de Land van Waaslaan ter hoogte van huisnummer 20 van de Engelbert van Arenbergstraat;

op de Land van Waaslaan ter hoogte van huisnummer 93;

op de Land van Waaslaan ter hoogte van huisnummers 101-109;

op de Land van Waaslaan ter hoogte van huisnummers 117-121;

op de Land van Waaslaan ter hoogte van huisnummers 70-70C;

op de Land van Waaslaan ter hoogte van huisnummers 76-78A;

op de Land van Waaslaan ter hoogte van huisnummers 84-84B;

op de Land van Waaslaan ter hoogte van huisnummers 133-133A;

op de Land van Waaslaan ter hoogte van huisnummer 147;

op de Land van Waaslaan ter hoogte van huisnummers 155-155C;

op de Land van Waaslaan ter hoogte van huisnummer 90;

op de Land van Waaslaan ter hoogte van huisnummer 110;

op de Land van Waaslaan ter hoogte van huisnummer 126;

op de Land van Waaslaan ter hoogte van huisnummer 136;

op de Land van Waaslaan ter hoogte van huisnummer 150;

op de Land van Waaslaan ter hoogte van huisnummer 161;

op de Land van Waaslaan ter hoogte van huisnummer 169 geldt bestuurders mogen niet rijden, stilstaan of parkeren op de markeringen van de verkeersgeleider of het verdrijvingsvlak.

Dit wordt aangeduid door verkeerstekens:

- WM77.4

Artikel 21

Op de Land van Waaslaan ter hoogte van huisnummer 74;

op de Land van Waaslaan ter hoogte van huisnummer 114;

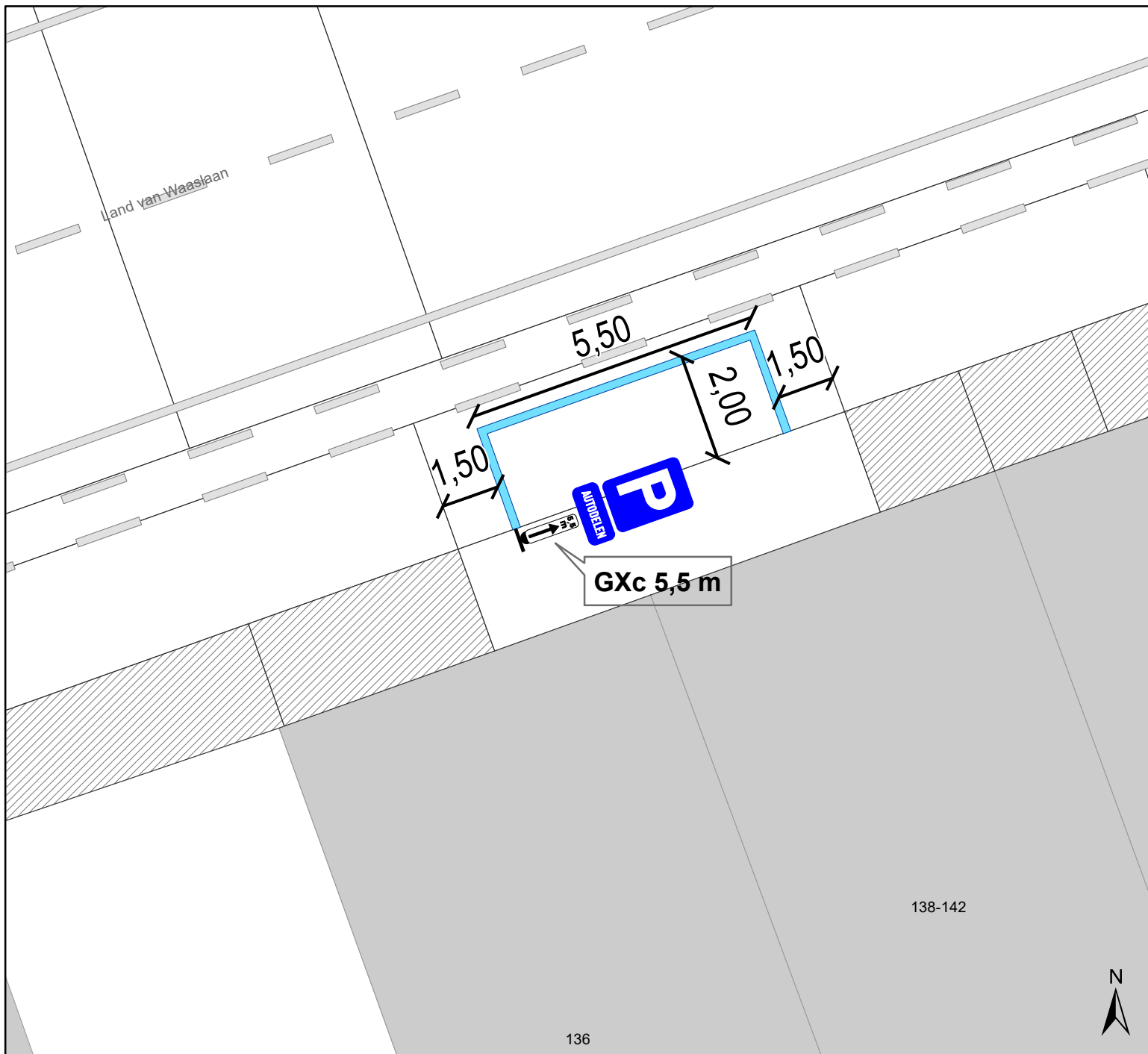
op de Land van Waaslaan ter hoogte van huisnummer 136 geldt: voertuigen moeten parkeren binnen de afgebakende plaatsen.

Dit wordt aangeduid door verkeerstekens:






- **WM77.5**

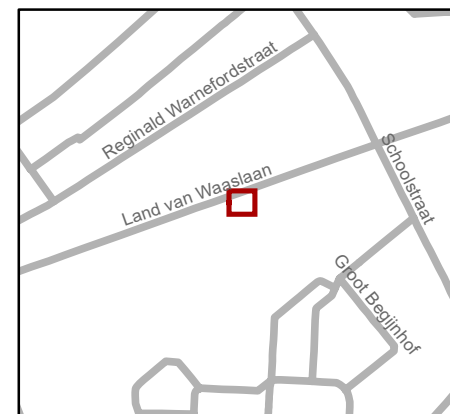
(einde reglement)





Legende

-  Bestaande verkeersborden
-  Geplande verkeersborden
-  Te verwijderen verkeersborden
-  Bestaande wegmarkeringen
-  Geplande wegmarkeringen



gent: Mobiliteitsbedrijf stad Gent
Verkeerstechnische taken

Land van Waaslaan 136 1 x Autodeelplaats

Dossiernummer P-524700

DATUM	SCHAAL	PLAN	P FORMAAT
9/04/2024	1/100	1/1	A4