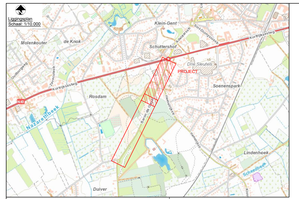

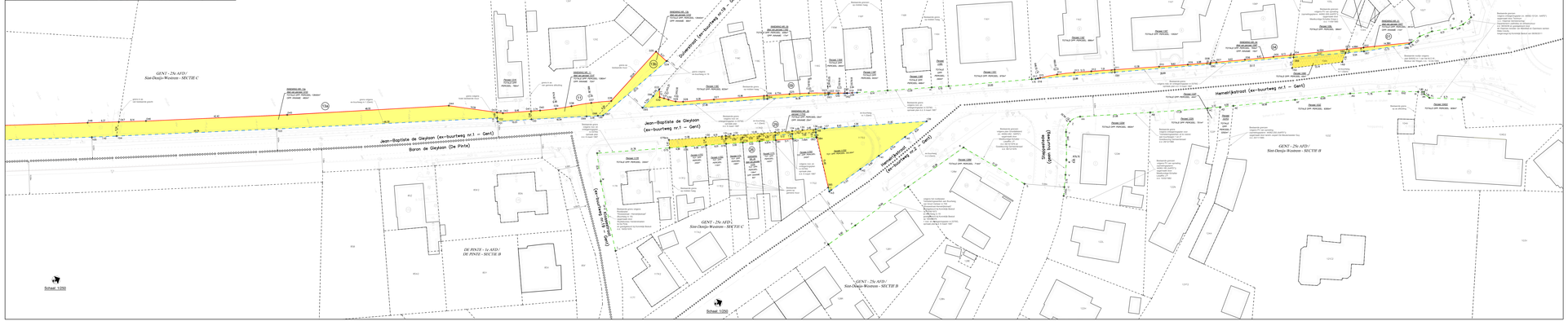

COÖRDINATENLIJST

(volmaakt 10 meter)

001	104446.000	198821.700	095	104446.000	198821.700	189	103524.122	198862.072
002	104446.000	198823.800	096	104446.000	198823.800	190	103524.122	198862.072
003	104446.000	198825.900	097	104446.000	198825.900	191	103524.122	198862.072
004	104446.000	198828.000	098	104446.000	198828.000	192	103524.122	198862.072
005	104446.000	198830.100	099	104446.000	198830.100	193	103524.122	198862.072
006	104446.000	198832.200	100	104446.000	198832.200	194	103524.122	198862.072
007	104446.000	198834.300	101	104446.000	198834.300	195	103524.122	198862.072
008	104446.000	198836.400	102	104446.000	198836.400	196	103524.122	198862.072
009	104446.000	198838.500	103	104446.000	198838.500	197	103524.122	198862.072
010	104446.000	198840.600	104	104446.000	198840.600	198	103524.122	198862.072
011	104446.000	198842.700	105	104446.000	198842.700	199	103524.122	198862.072
012	104446.000	198844.800	106	104446.000	198844.800	200	103524.122	198862.072
013	104446.000	198846.900	107	104446.000	198846.900	201	103524.122	198862.072
014	104446.000	198849.000	108	104446.000	198849.000	202	103524.122	198862.072
015	104446.000	198851.100	109	104446.000	198851.100	203	103524.122	198862.072
016	104446.000	198853.200	110	104446.000	198853.200	204	103524.122	198862.072
017	104446.000	198855.300	111	104446.000	198855.300	205	103524.122	198862.072
018	104446.000	198857.400	112	104446.000	198857.400	206	103524.122	198862.072
019	104446.000	198859.500	113	104446.000	198859.500	207	103524.122	198862.072
020	104446.000	198861.600	114	104446.000	198861.600	208	103524.122	198862.072
021	104446.000	198863.700	115	104446.000	198863.700	209	103524.122	198862.072
022	104446.000	198865.800	116	104446.000	198865.800	210	103524.122	198862.072
023	104446.000	198867.900	117	104446.000	198867.900	211	103524.122	198862.072
024	104446.000	198870.000	118	104446.000	198870.000	212	103524.122	198862.072
025	104446.000	198872.100	119	104446.000	198872.100	213	103524.122	198862.072
026	104446.000	198874.200	120	104446.000	198874.200	214	103524.122	198862.072
027	104446.000	198876.300	121	104446.000	198876.300	215	103524.122	198862.072
028	104446.000	198878.400	122	104446.000	198878.400	216	103524.122	198862.072
029	104446.000	198880.500	123	104446.000	198880.500	217	103524.122	198862.072
030	104446.000	198882.600	124	104446.000	198882.600	218	103524.122	198862.072
031	104446.000	198884.700	125	104446.000	198884.700	219	103524.122	198862.072
032	104446.000	198886.800	126	104446.000	198886.800	220	103524.122	198862.072
033	104446.000	198888.900	127	104446.000	198888.900	221	103524.122	198862.072
034	104446.000	198891.000	128	104446.000	198891.000	222	103524.122	198862.072
035	104446.000	198893.100	129	104446.000	198893.100	223	103524.122	198862.072
036	104446.000	198895.200	130	104446.000	198895.200	224	103524.122	198862.072
037	104446.000	198897.300	131	104446.000	198897.300	225	103524.122	198862.072
038	104446.000	198899.400	132	104446.000	198899.400	226	103524.122	198862.072
039	104446.000	198901.500	133	104446.000	198901.500	227	103524.122	198862.072
040	104446.000	198903.600	134	104446.000	198903.600	228	103524.122	198862.072
041	104446.000	198905.700	135	104446.000	198905.700	229	103524.122	198862.072
042	104446.000	198907.800	136	104446.000	198907.800	230	103524.122	198862.072
043	104446.000	198909.900	137	104446.000	198909.900	231	103524.122	198862.072
044	104446.000	198912.000	138	104446.000	198912.000	232	103524.122	198862.072
045	104446.000	198914.100	139	104446.000	198914.100	233	103524.122	198862.072
046	104446.000	198916.200	140	104446.000	198916.200	234	103524.122	198862.072
047	104446.000	198918.300	141	104446.000	198918.300	235	103524.122	198862.072
048	104446.000	198920.400	142	104446.000	198920.400	236	103524.122	198862.072
049	104446.000	198922.500	143	104446.000	198922.500	237	103524.122	198862.072
050	104446.000	198924.600	144	104446.000	198924.600	238	103524.122	198862.072
051	104446.000	198926.700	145	104446.000	198926.700	239	103524.122	198862.072
052	104446.000	198928.800	146	104446.000	198928.800	240	103524.122	198862.072
053	104446.000	198930.900	147	104446.000	198930.900	241	103524.122	198862.072
054	104446.000	198933.000	148	104446.000	198933.000	242	103524.122	198862.072
055	104446.000	198935.100	149	104446.000	198935.100	243	103524.122	198862.072
056	104446.000	198937.200	150	103524.122	198862.072	244	103524.122	198862.072
061	104446.000	198939.300	151	103524.122	198862.072	245	103524.122	198862.072
062	104446.000	198941.400	152	103524.122	198862.072	246	103524.122	198862.072
063	104446.000	198943.500	153	103524.122	198862.072	247	103524.122	198862.072
064	104446.000	198945.600	154	103524.122	198862.072	248	103524.122	198862.072
065	104446.000	198947.700	155	103524.122	198862.072	249	103524.122	198862.072
066	104446.000	198949.800	156	103524.122	198862.072	250	103524.122	198862.072
067	104446.000	198951.900	157	103524.122	198862.072	251	103524.122	198862.072
068	104446.000	198954.000	158	103524.122	198862.072	252	103524.122	198862.072
069	104446.000	198956.100	159	103524.122	198862.072	253	103524.122	198862.072
070	104446.000	198958.200	160	103524.122	198862.072	254	103524.122	198862.072
071	104446.000	198960.300	161	103524.122	198862.072	255	103524.122	198862.072
072	104446.000	198962.400	162	103524.122	198862.072	256	103524.122	198862.072
073	104446.000	198964.500	163	103524.122	198862.072	257	103524.122	198862.072
074	104446.000	198966.600	164	103524.122	198862.072	258	103524.122	198862.072
075	104446.000	198968.700	165	103524.122	198862.072	259	103524.122	198862.072
076	104446.000	198970.800	166	103524.122	198862.072	260	103524.122	198862.072
077	104446.000	198972.900	167	103524.122	198862.072	261	103524.122	198862.072
078	104446.000	198975.000	168	103524.122	198862.072	262	103524.122	198862.072
079	104446.000	198977.100	169	103524.122	198862.072	263	103524.122	198862.072
080	104446.000	198979.200	170	103524.122	198862.072	264	103524.122	198862.072
081	104446.000	198981.300	171	103524.122	198862.072	265	103524.122	198862.072
082	104446.000	198983.400	172	103524.122	198862.072	266	103524.122	198862.072
083	104446.000	198985.500	173	103524.122	198862.072	267	103524.122	198862.072
084	104446.000	198987.600	174	103524.122	198862.072	268	103524.122	198862.072
085	104446.000	198989.700	175	103524.122	198862.072	269	103524.122	198862.072
086	104446.000	198991.800	176	103524.122	198862.072	270	103524.122	198862.072
087	104446.000	198993.900	177	103524.122	198862.072	271	103524.122	198862.072
088	104446.000	198996.000	178	103524.122	198862.072	272	103524.122	198862.072
089	104446.000	198998.100	179	103524.122	198862.072	273	103524.122	198862.072
090	104446.000	199000.200	180	103524.122	198862.072	274	103524.122	198862.072
091	104446.000	199002.300	181	103524.122	198862.072	275	103524.122	198862.072
092	104446.000	199004.400	182	103524.122	198862.072	276	103524.122	198862.072
093	104446.000	199006.500	183	103524.122	198862.072	277	103524.122	198862.072
094	104446.000	199008.600	184	103524.122	198862.072	278	103524.122	198862.072
			185	103524.122	198862.072	279	103524.122	198862.072
			186	103524.122	198862.072	280	103524.122	198862.072
			187	103524.122	198862.072	281	103524.122	198862.072
			188	103524.122	198862.072	282	103524.122	198862.072

BEGRENZING PERCEELDEEL:
Hoekpunt nr.1 hoek bestaande pilaster
Hoekpunt nr.2 hoek bestaand gebouw
Hoekpunt nr.3 hoek bestaande hoeve
Hoekpunt nr.4 hoek bestaande woning
Hoekpunt nr.5 hoek bestaande woning
Hoekpunt nr.6 hoek bestaande uitbouw
Hoekpunt nr.7 hoek bestaande uitbouw
Hoekpunt nr.8 hoek bestaande uitbouw

NOTA:
(1) Hoekpunten met gemeetcirkelbereik 1ernst(niveau vermaas)
(2) bestonende perceelsgrenzen met gemeetcirkelbereik 1ernst(niveau vermaas)

LEGENDE

- (12) Nummer van de kroonlijn
- 12 Nummer van het hoekpunt
- Te nemen opgaande, vaste eigendom
- Te nemen opgaande, vaste eigendom (erfdienstbaarheid van publieke doeleinden)
- Te behouden rooilijn (publiekrt)
- AV te schuiven rooilijn (tentativ)
- AV te schuiven rooilijn (publiekrt)
- Nieuwe rooilijn
- Gemeentegrens
- Bestonende perceelsgrens

(*) (GCHM AAPD: Algemeene Administratie v/d Patrimoniumdocumentatie)

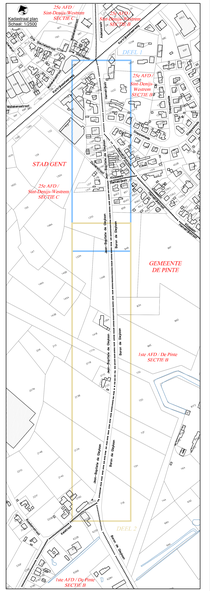

Voorlopig vastgesteld door de gemeenteraad in zitting van

Algemeen directeur
Stad Gent en OCMW Gent

Voorzitter van de gemeenteraad

Het college van burgemeester en schepenen bevestigt dat onderhavig plan
ter kunige van het publiek werd neergelegd van tot

Algemeen directeur
Stad Gent en OCMW Gent

Burgemeester

Definitief vastgesteld door de gemeenteraad in zitting van

Algemeen directeur
Stad Gent en OCMW Gent

Voorzitter van de gemeenteraad

Definitief vastgesteld plan geputbloeerd in het Belgisch Staatsblad op

PROVINCIE OOST-VLAANDEREN

STAD GENT

WEGENIS- EN RIOLERINGSONTWERP IN DE JEAN-BAPTISTE DE GEYLIAN TE GENT

DOM-061/14/019-Z

BOUWHEER: T.M.V.W.
Wingepalen 1
9000 Gent
Tel. 078/35.36.38

ONTWERPER EGOW: LOBELLE STUDIEBUREAU
Dr. Ir. Ing. Ludo Lobelle
Dr. Ir. Ing. Ann Lobelle
Ir. Ing. Jan Lobelle
Ir. Ing. Jan Lobelle
Ir. Ing. Jan