



Vergadering van 15 april 2024

2024_GR_00377 Definitieve vaststelling van de naam 'Regnessestraat' voor het straatje tussen Nederpolder en Biezekapelstraat te Gent - Vaststelling

Bevoegd: Mathias De Clercq

Juridisch kader

De volgende bepalingen zijn van toepassing inzake de bevoegdheid:

- Het Decreet van 28 januari 1977 tot bescherming van de namen van de openbare wegen en pleinen, artikel 1.

De beslissing wordt genomen op grond van:

- Het Decreet van 28 januari 1977 tot bescherming van de namen van de openbare wegen en pleinen.

Motivering

De gemeenteraad stelde op 29 januari 2024 de naam 'Regnessestraat' principieel vast voor het straatje tussen Nederpolder en Biezekapelstraat te Gent.

Conform het Decreet tot bescherming van de namen van de openbare wegen en pleinen van 28 januari 1977, werd na de principiële vaststelling door de gemeenteraad een openbaar onderzoek georganiseerd.

Tijdens het openbaar onderzoek, dat werd gehouden van 07/02/2024 tot 10/03/2024, werden geen bezwaren ingediend. Er kan bijgevolg worden overgegaan tot de definitieve vaststelling van de naam.

Adviezen

Deze beslissing wordt genomen rekening houdend met volgende adviezen:

Cultuurraad - gunstig advies

Bijgevoegde bijlage(n):

- PL667 plan nieuwe toestand (deel van de beslissing)
- PL667 situatieplan (deel van de beslissing)

Voorstel

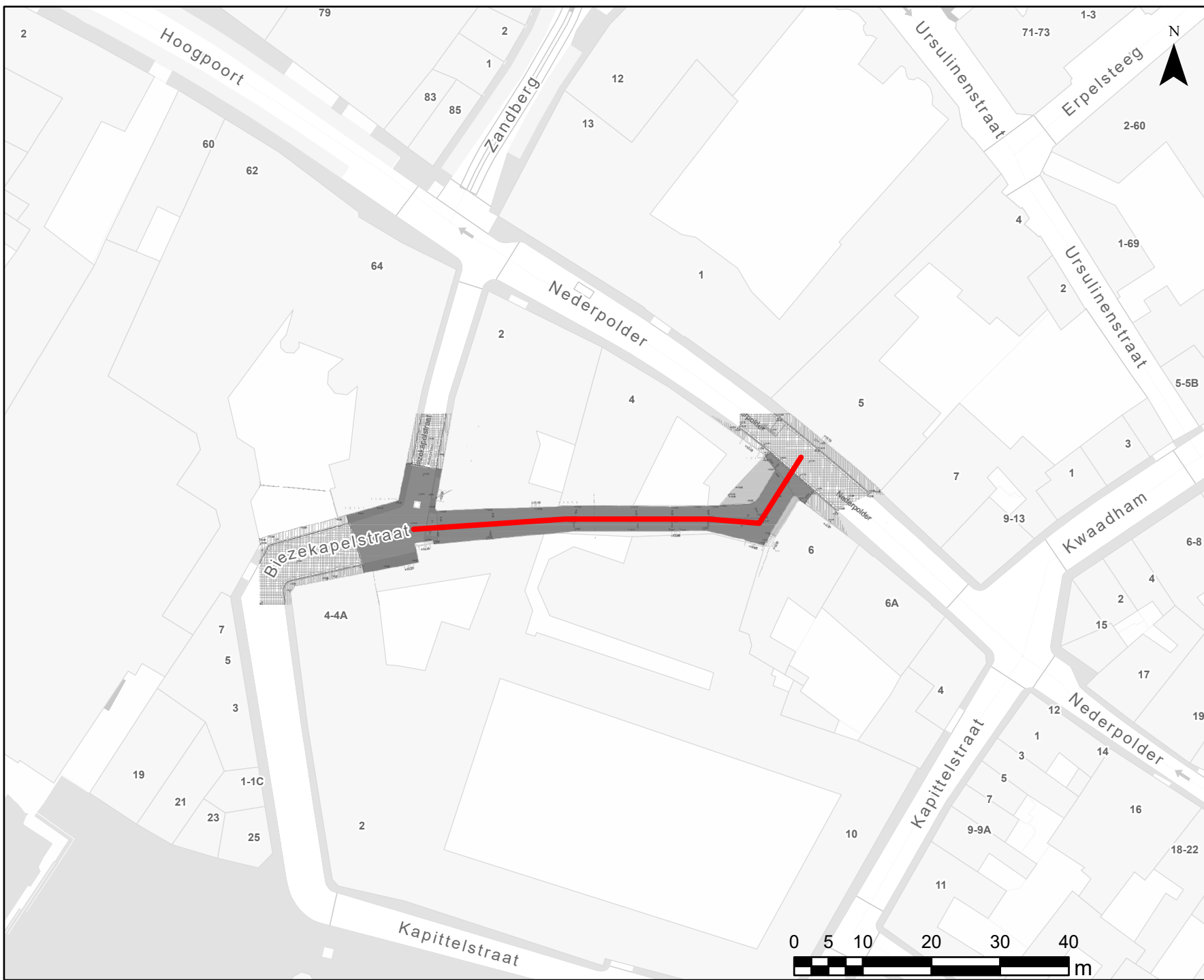
Legt aan de gemeenteraad voor ter beslissing:

Artikel 1:

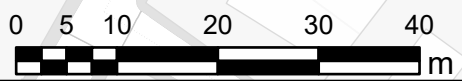
Stelt de naam 'Regnessestraat' definitief vast voor het straatje tussen Nederpolder en Biezekapelstraat te Gent, zoals aangeduid met rode kleur op bijgevoegd plan nieuwe toestand en situatieplan.

PL667

Nieuwe toestand

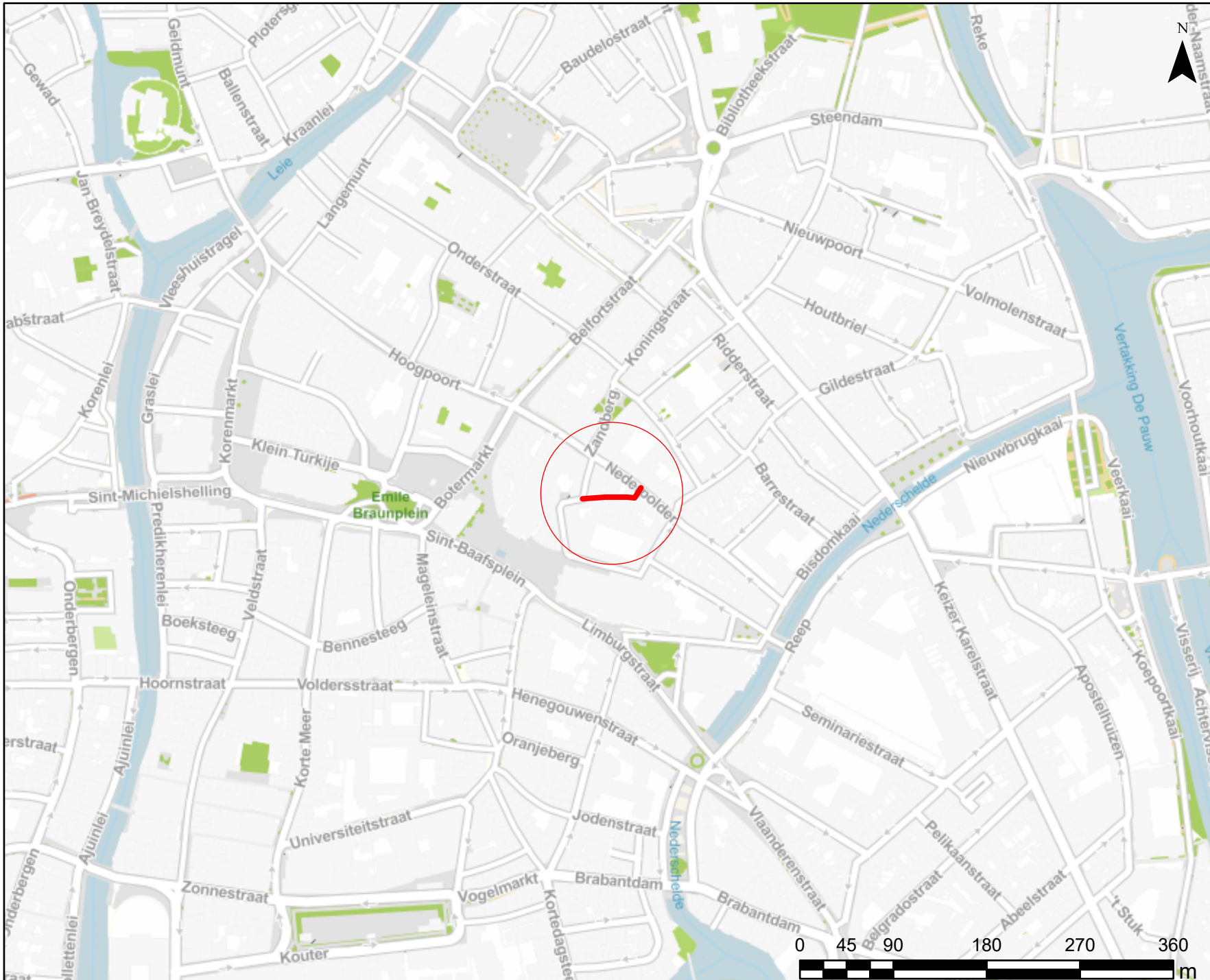


Straatnaam
— Regnessestraat



WEGEN, BRUGGEN EN WATERLOPEN
Administratief Centrum Stad Gent
Woodrow Wilsonplein 1
9000 - GENT

PL667 Situatieplan



Straatnaam

— Regnessestraat

WEGEN, BRUGGEN EN WATERLOPEN
Administratief Centrum Stad Gent
Woodrow Wilsonplein 1
9000 - GENT

