



2024_CBS_02230 Nieuw aanvullend reglement van de politie op het wegverkeer - gemeenteweg - Phoenixstraat - nieuwe verkeersmaatregel(en) - Vaststelling

Beslissing: Goedgekeurd in besloten vergadering van 11 april 2024

Zijn aanwezig bij de beslissing van dit punt:

Mathias De Clercq, burgemeester-voorzitter; Filip Watteeuw, schepen; Sofie Bracke, schepen
Tine Heyse, schepen; Astrid De Bruycker, schepen; Bram Van Braeckvelt, schepen;
Isabelle Heyndrickx, schepen; Rudy Coddens, schepen
Mieke Hullebroeck, algemeen directeur

Bevoegd: Filip Watteeuw

Betrokken: Mathias De Clercq

Juridisch kader

De volgende bepalingen zijn van toepassing inzake de bevoegdheid:

- De Nieuwe Gemeentewet 24 juni 1988, artikel 119;
- Het Decreet van 16 mei 2008 betreffende de aanvullende reglementen op het wegverkeer en de plaatsing en bekostiging van verkeerstekens, artikel 5, § 1, 2e lid;
- Het Decreet over het lokaal bestuur van 22 december 2017, artikel 41, 2°;
- Het gemeenteraadsbesluit van 15 december 2015, houdende de delegatie van de vaststellingsbevoegdheid inzake gemeentelijke aanvullende reglementen op het wegverkeer.

De beslissing wordt genomen op grond van:

- Wet betreffende de politie over het wegverkeer, gecoördineerd bij Koninklijk Besluit van 16 maart 1968;
- Decreet van 16 mei 2008 betreffende de aanvullende reglementen op het wegverkeer en de plaatsing en bekostiging van de verkeerstekens;
- Koninklijk Besluit van 1 december 1975 houdende algemeen reglement op de politie van het wegverkeer en van het gebruik van de openbare weg;
- Ministerieel Besluit van 11 oktober 1976 waarbij de minimumafmetingen en de bijzondere plaatsingsvoorwaarden van de verkeerstekens worden bepaald;
- Uitvoeringsbesluit van 23 januari 2009 betreffende de aanvullende reglementen op het wegverkeer en de plaatsing en bekostiging van de verkeerstekens;
- Omzendbrief MOB/2009/1 van 3 april 2009.

Motivering

- De nieuwe maatregelen die bij dit besluit getroffen worden kaderen binnen opsmukwerken van de as Bevrijdingslaan - Phoenixstraat. De voetpaden worden, waar mogelijk, verbreed en het parkeren wordt herschikt, met de inrichting van laad- en loszones en Shop & Go-plaatsen. De Shop & Go-plaatsen zijn parkeerplaatsen met parkeersensoren, ingericht door middel van het verkeersbord E9a met onderbord 'max 30 min van 7u tot 19u' en onderbord Xc, in het kader van de uitrol van het proefproject Shop & Go in uitvoering van het Parkeerplan, goedgekeurd door de gemeenteraad in zitting van 24 november 2014. Ter hoogte van de 'shop & go-zone' wordt een infobord voorzien waarop de modaliteiten van de betreffende parkeerplaatsen opgenomen worden. Volgens het Parkeerplan omvat het nieuwe parkeerbeleid: 'Streven naar een betere benutting van het beschikbare parkeeraanbod', dit via 'Onderzoek naar geautomatiseerde handhaving: Nieuwe trends in geautomatiseerde handhaving (bijvoorbeeld parkeersensoren, kentekenparkeren,' worden van nabij opgevolgd. De Stad zal starten met een proefproject waarbij parkeersensoren worden gebruikt op laad- en loszones. Deze parkeersensoren monitoren de effectieve parkeerduur waardoor men de handhaving op een efficiënte en gerichte manier kan bijsturen'.

Deze parkeerplaatsen staan ten dienste van bezoekers die snel iets willen brengen of ophalen. Ze worden op specifieke plaatsen aangelegd om in deze korte parkeerbehoefte te voorzien, waarmee volgende effecten beoogd worden: verhogen van de parkeerrotatie, verhogen van de parkeerkans, verhogen van de gastvrijheid, voorkomen van 'overstays' (parkeergedrag beïnvloeden), 'overstays' efficiënter monitoren en handhaven.

- Bij collegebesluit van 14 februari 2019 werd de zijarm van de Phoenixstraat, van huisnummer 80 tot huisnummer 160, ingericht als woonerf.
- Bij collegebesluit van 6 september 2018 werd een lengtebeperking ingesteld vanaf het kruispunt met de Weversstraat in de richting van het kruispunt met de Leiekaai.
- Bij collegebesluit van 9 februari 2017 werd de bestaande toestand geregulariseerd en in kader van het Circulatieplan Binnenstad Gent, goedgekeurd door de gemeenteraad op 24 oktober 2016, de Phoenixstraat geknipt ter hoogte van de Bargiebrug.

Bijgevoegde bijlage(n):

- Aanvullend Reglement Phoenixstraat Dossier P-455989 (deel van de beslissing)
- Signalisatieplan Cluster Bevrijdingslaan Dossier P-455989 (deel van de beslissing)

Beslissing

Beslist het volgende:

Artikel 1:

Heft op het aanvullend reglement van de politie op het wegverkeer betreffende de

gemeenteweg Phoenixstraat, goedgekeurd in zitting van 14 februari 2019, van zodra het nieuwe reglement in werking treedt.

Artikel 2:

Stelt vast het bijgevoegd aanvullend reglement van de politie op het wegverkeer en het signalisatieplan betreffende de gemeenteweg Phoenixstraat.

2024_CBS_02230 - Nieuw aanvullend reglement van de politie op het wegverkeer - gemeenteweg - Phoenixstraat - nieuwe verkeersmaatregel(en)

Aanvullend reglement van de politie op het wegverkeer - gemeenteweg – Phoenixstraat

Vastgesteld in het College van Burgemeester en Schepenen van

Bekendgemaakt op

Geldig vanaf

Referentienummer

Reglement

Artikel 1

Op de zijarm van de Phoenixstraat (huisnummers 82 tot en met 160) ter hoogte van het kruispunt met de Phoenixstraat geldt: de bestuurders moeten voorrang verlenen aan iedere bestuurder die rijdt op de openbare weg of de rijbaan die ze oprijden.

Dit wordt aangeduid door verkeerstekens:

- B1

Artikel 2

Op de Phoenixstraat ter hoogte van het kruispunt met de Bargiekaai;
op de Phoenixstraat ter hoogte van het kruispunt met de Zuidkaai en de Leiekaai;
op de Phoenixstraat ter hoogte van het kruispunt met de Portugalstraat;
op de Phoenixstraat ter hoogte van het kruispunt met het Karel Waeriplein;
op de Phoenixstraat ter hoogte van het kruispunt met de de zijarm van de Phoenixstraat (huisnummers 82 tot en met 160);
op de Phoenixstraat ter hoogte van het kruispunt met de Goudensterstraat en de Weversstraat
geldt: de bestuurders hebben voorrang.

Dit wordt aangeduid door verkeerstekens:

- B15

Artikel 3

Op de Phoenixstraat ter hoogte van de Bargiebrug geldt: de toegang is verboden in beide richtingen, voor iedere bestuurder; de maatregel geldt niet voor fietsers en bestuurders van tweewielige bromfietsen; de maatregel geldt niet voor vergunninghouders.

Dit wordt aangeduid door verkeerstekens:

- C3
- M3
- GIV

Artikel 4

Op de Phoenixstraat vanaf het kruispunt met de Weversstraat in de richting van het kruispunt met de Leiekaai geldt:

de toegang is verboden voor bestuurders van voertuigen of slepen waarvan de lengte, lading inbegrepen, groter is dan 11 meter; de maatregel geldt niet voor plaatselijk verkeer.

Dit wordt aangeduid door verkeerstekens:

- C25
- GIV

Artikel 5

Op Phoenixstraat, vanaf het kruispunt met de Portugalstraat tot het kruispunt met de Leiekaai geldt: het parkeren is verboden; het begin van de parkeerreglementering wordt aangeduid; het einde van de parkeerreglementering wordt aangeduid.

Dit wordt aangeduid door verkeerstekens:

- E1
- GXa
- GXb

Artikel 6

Op Phoenixstraat, vanaf huisnummer 10 tot en met 16 geldt: het parkeren is verboden; de maatregel geldt van 8 tot 14u. ; het begin van de parkeerreglementering wordt aangeduid; het einde van de parkeerreglementering wordt aangeduid.

Dit wordt aangeduid door verkeerstekens:

- E1
- GV
- GXa
- GXb

Artikel 7

Op de Phoenixstraat ter hoogte van huisnummers 117 en 119 geldt: het parkeren is toegelaten; de parkeerreglementering is beperkt in de tijd en geldt van 7 tot 19u. voor een maximumduur van 30 minuten ; de parkeerreglementering geldt over een afstand van 6 m.

Dit wordt aangeduid door verkeerstekens:

- E9a
- GVIIc
- GXc

Artikel 8

Op de Phoenixstraat ter hoogte van huisnummers 85 tot en met 91 geldt: het parkeren is toegelaten; de parkeerreglementering is beperkt in de tijd en geldt van 7 tot 19u. voor een maximumduur van 30 minuten ; de parkeerreglementering geldt over een afstand van 12 m.

Dit wordt aangeduid door verkeerstekens:

- E9a
- GVIIc
- GXc

Artikel 9

Op de Phoenixstraat ter hoogte van huisnummer 68 geldt: het parkeren is toegelaten; het parkeren is voorbehouden voor voertuigen van maximum 3,5 ton ; het parkeren is betalend; de parkeerreglementering geldt over een afstand van 6 m.

Dit wordt aangeduid door verkeerstekens:

- E9a
- GXc

Artikel 10

Op de Phoenixstraat ter hoogte van huisnummers 34 tot en met 38 geldt: het parkeren is toegelaten; het parkeren is voorbehouden voor voertuigen van maximum 3,5 ton ; het parkeren is betalend; de parkeerreglementering geldt over een afstand van 12 m.

Dit wordt aangeduid door verkeerstekens:

- E9a
- GXc

Artikel 11

Op de Phoenixstraat van huisnummer 80 tot huisnummer 160 geldt: het (woon)erf wordt afgebakend. Het begin van het (woon)erf wordt aangeduid; ook het einde van het (woon)erf wordt aangeduid.

Dit wordt aangeduid door verkeerstekens:

- F12a
- F12b

Artikel 12

Op de Phoenixstraat ter hoogte van huisnummer 2 tot en met 172; op de Phoenixstraat ter hoogte van huisnummer 83 geldt: het parkeren op de rijbaan is verboden.

Dit wordt aangeduid door verkeerstekens:

- WM75.1.2

Artikel 13

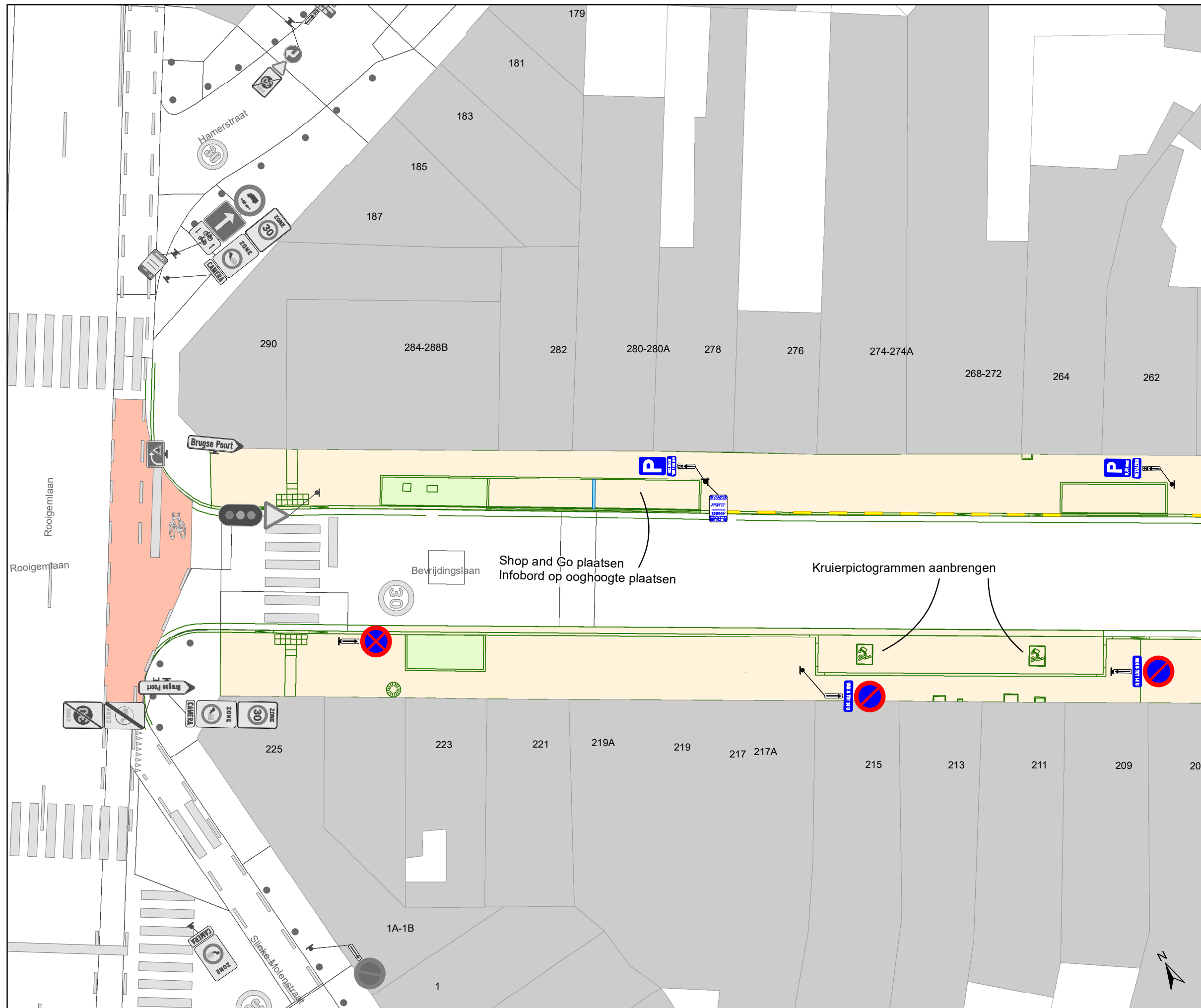
Op de Phoenixstraat ter hoogte van huisnummer 2; op de Phoenixstraat ter hoogte van het kruispunt met de Portugalstraat; op de Phoenixstraat ter hoogte van het kruispunt met de Weversstraat en de Goudensterstraat geldt: voetgangers moeten de oversteekplaats volgen om de rijbaan over te steken.

Dit wordt aangeduid door verkeerstekens:

- WM76.3

(einde reglement)





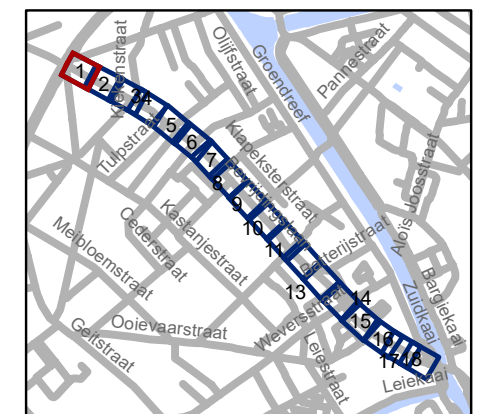


Legende

-  Bestaande verkeersborden
-  Geplande verkeersborden
-  Te verwijderen verkeersborden
-  Bestaande wegmarkeringen
-  Geplande wegmarkeringen
-  Te verwijderen wegmarkeringen
-  Werfzone - Heraanleg
-  Groenzone - Heraanleg
-  Hulplijnen

Straatmeubilair

-  Gepland paaltje (cfr uitvoeringsplan DWBW)
-  Bestaand paaltje

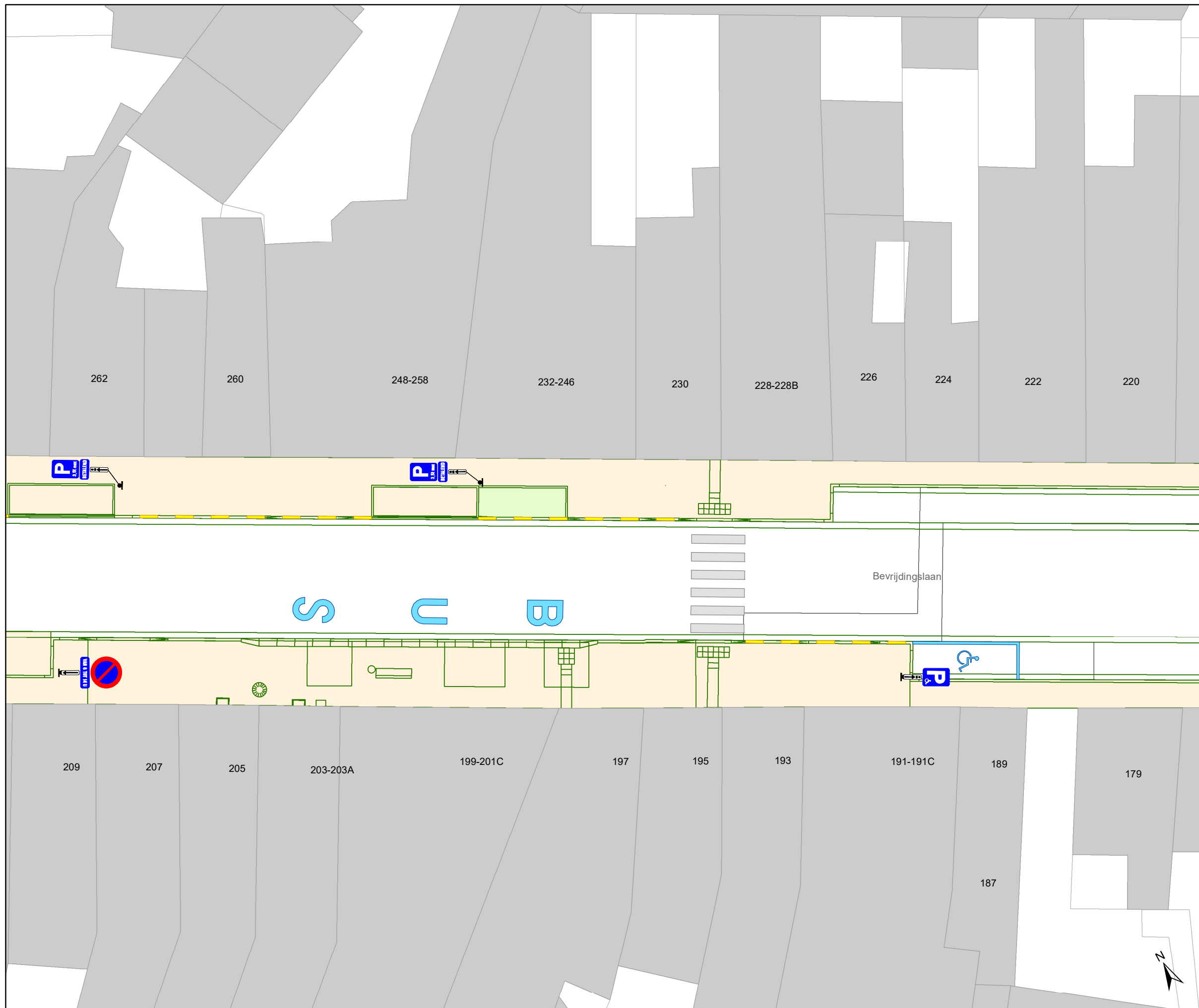


gent: Mobiliteitsbedrijf stad Gent
Verkeerstechnische taken

**Bevriddingslaan+Phoenixstraat
IKZ-heraanleg**

Dossiernummer P-455989

DATUM	SCHAAL	PLAN	P FORMAAT
27/03/2024	1/200	1/18	A3

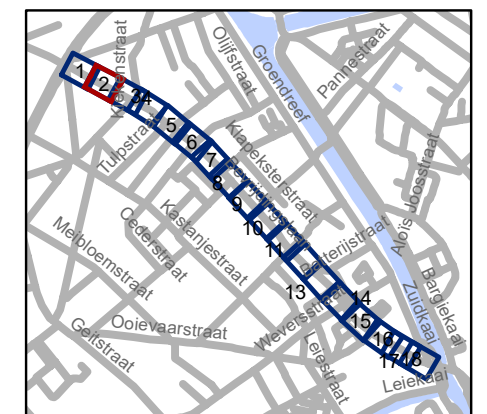


Legende

- Bestaande verkeersborden
- Geplande verkeersborden
- Te verwijderen verkeersborden
- Bestaande wegmarkeringen
- Geplande wegmarkeringen
- Te verwijderen wegmarkeringen
- Werfzone - Heraanleg
- Groenzone - Heraanleg
- Hulplijnen

Straatmeubilair

- Gepland paaltje (cfr uitvoeringsplan DWBW)
- Bestaand paaltje

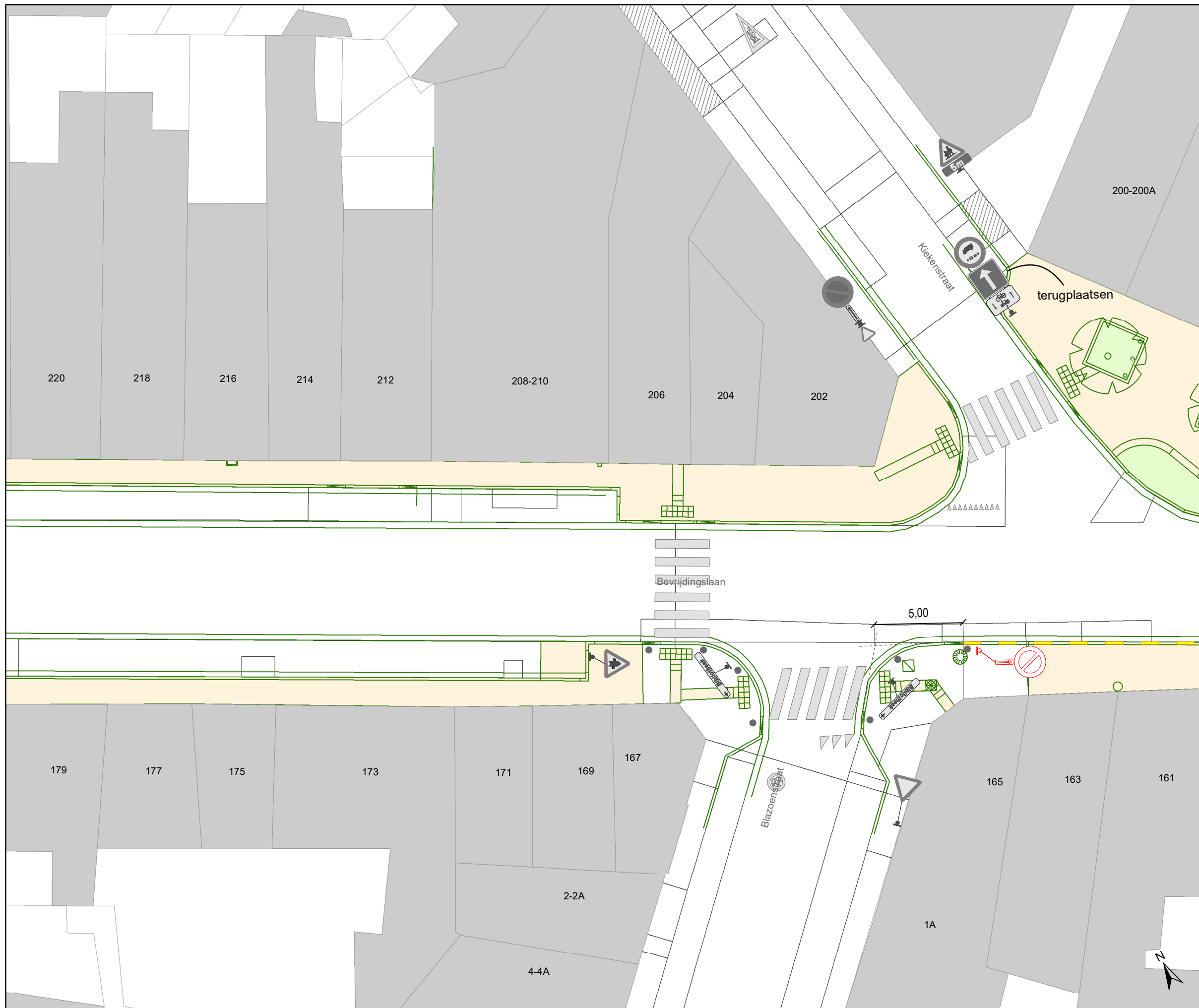


gent: Mobiliteitsbedrijf stad Gent
Verkeerstechnische taken

**Bevrijdingslaan+Phoenixstraat
IKZ-heraanleg**



Dossiernummer P-455989

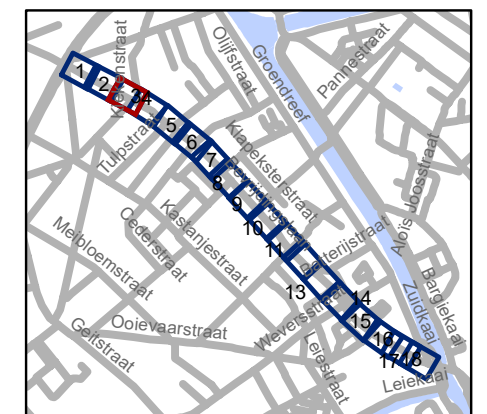
DATUM	SCHAAL	PLAN	P FORMAAT
27/03/2024	1/200	2/18	A3



-  Bestaande verkeersborden
-  Geplande verkeersborden
-  Te verwijderen verkeersborden
-  Bestaande wegmarkeringen
-  Geplande wegmarkeringen
-  Te verwijderen wegmarkeringen
-  Werfzone - Heraanleg
-  Groenzone - Heraanleg
-  Hulplijnen

Straatmeubilair

-  Gepland paaltje (cfr uitvoeringsplan DWBW)
-  Bestaand paaltje

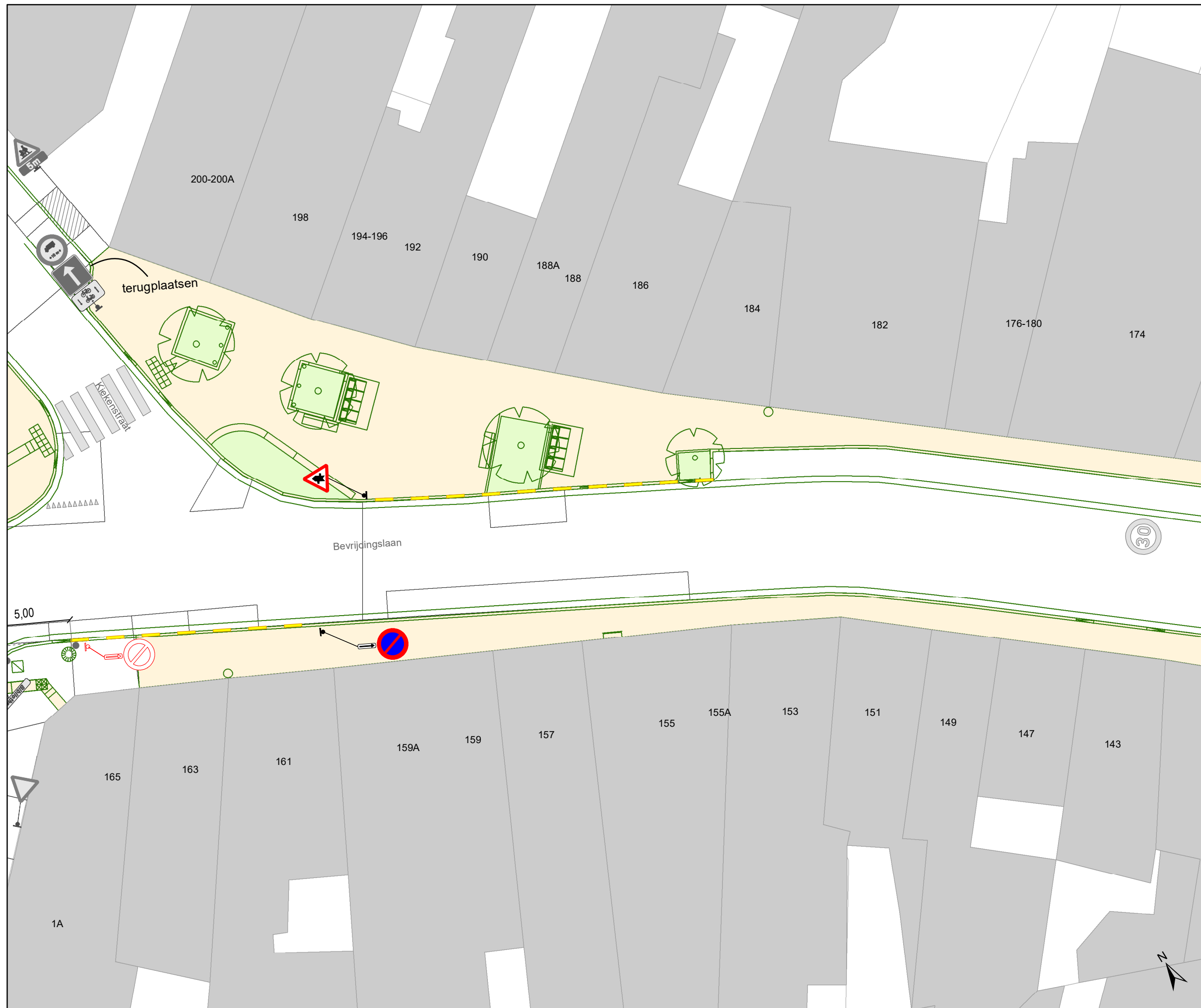


gent: Mobiliteitsbedrijf stad Gent
Verkeerstechnische taken

**Bevrijdingslaan+Phoenixstraat
IKZ-heraanleg**

Dossiernummer P-455989



DATUM	SCHAAL	PLAN	P FORMAAT
27/03/2024	1/200	3/18	A3

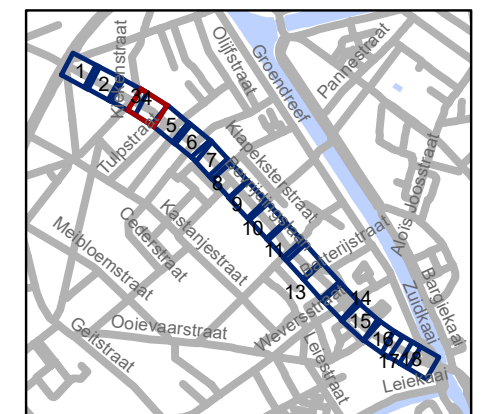


Legende

-  Bestaande verkeersborden
-  Geplande verkeersborden
-  Te verwijderen verkeersborden
-  Bestaande wegmarkeringen
-  Geplande wegmarkeringen
-  Te verwijderen wegmarkeringen
-  Werfzone - Heraanleg
-  Groenzone - Heraanleg
-  Hulplijnen

Straatmeubilair

-  Gepland paaltje (cfr uitvoeringsplan DWBW)
-  Bestaand paaltje

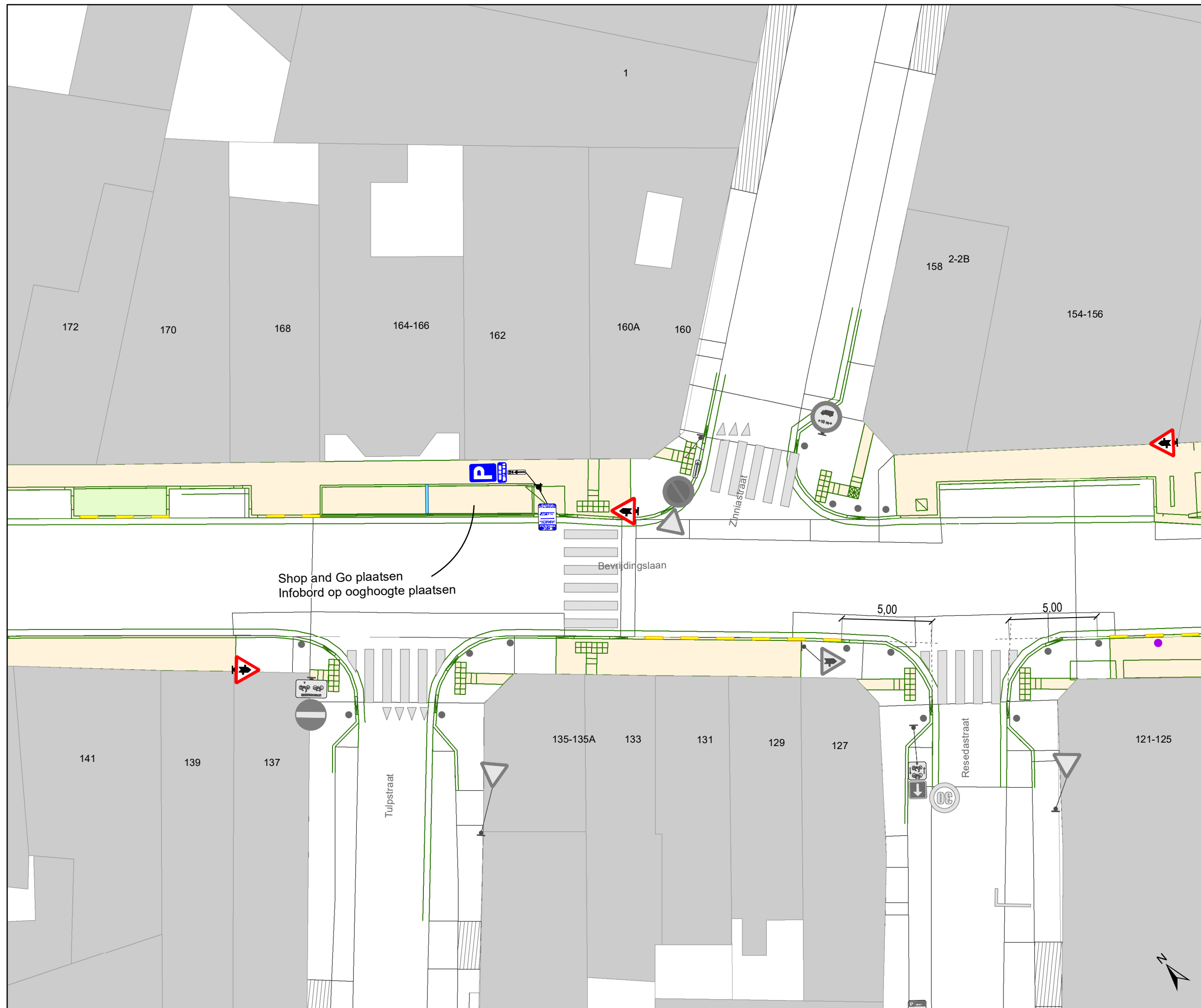


gent: Mobiliteitsbedrijf stad Gent
Verkeerstechnische taken

**Bevlingslaan+Phoenixstraat
IKZ-heraanleg**

Dossiernummer P-455989



DATUM	SCHAAL	PLAN	P FORMAAT
27/03/2024	1/200	4/18	A3

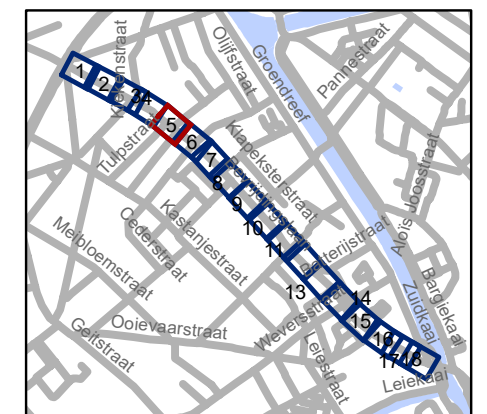


Legende

-  Bestaande verkeersborden
-  Geplande verkeersborden
-  Te verwijderen verkeersborden
-  Bestaande wegmarkeringen
-  Geplande wegmarkeringen
-  Te verwijderen wegmarkeringen
-  Werfzone - Heraanleg
-  Groenzone - Heraanleg
-  Hulplijnen

Straatmeubilair

-  Gepland paaltje (cfr uitvoeringsplan DWBW)
-  Bestaand paaltje

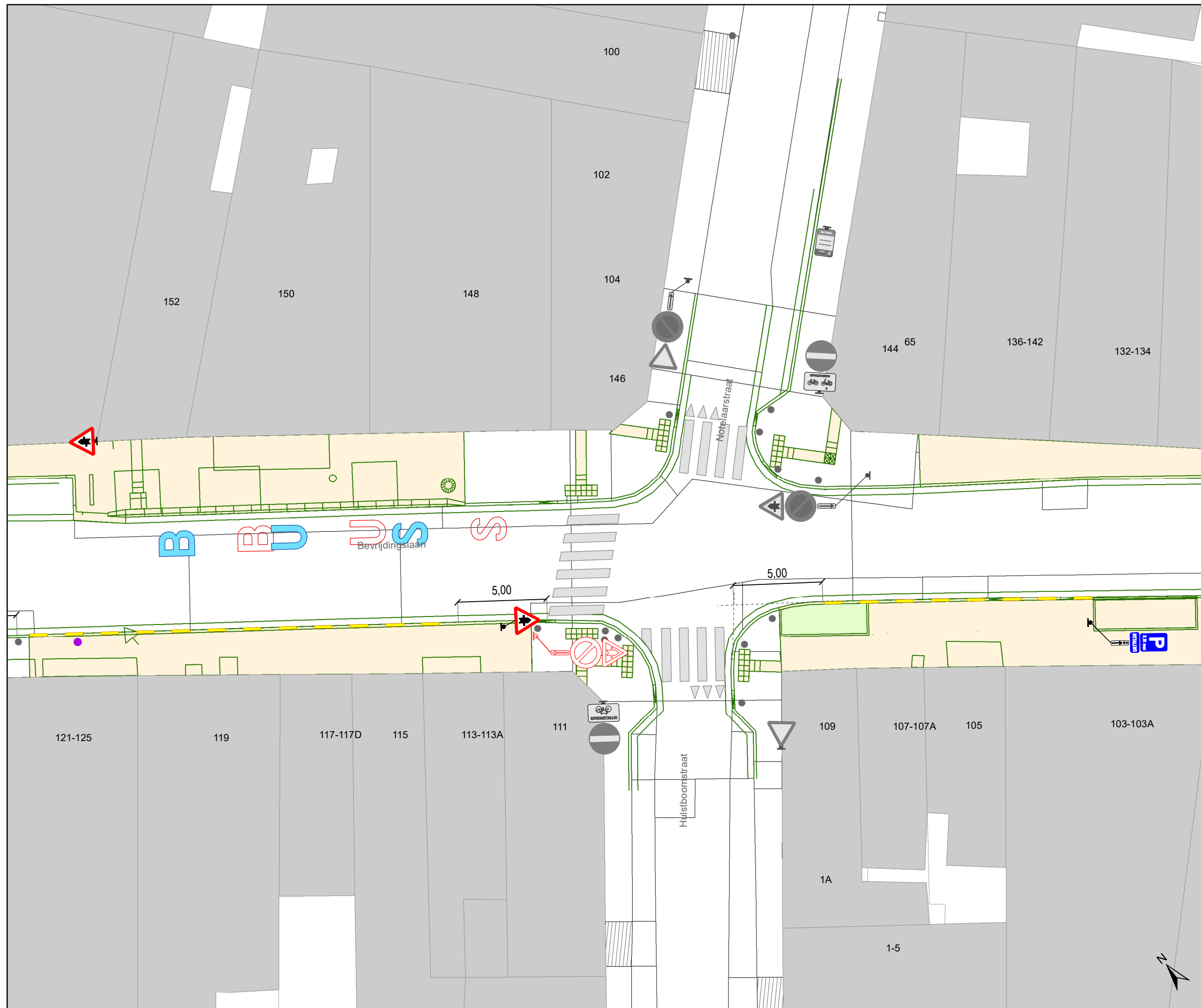


gent: Mobiliteitsbedrijf stad Gent
Verkeerstechnische taken

**Bevrijdingslaan+Phoenixstraat
IKZ-heraanleg**

Dossiernummer P-455989



DATUM	SCHAAL	PLAN	P FORMAAT
27/03/2024	1/200	5/18	A3

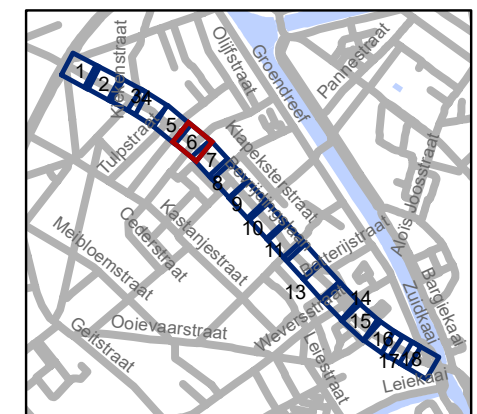


Legende

-  Bestaande verkeersborden
-  Geplande verkeersborden
-  Te verwijderen verkeersborden
-  Bestaande wegmarkeringen
-  Geplande wegmarkeringen
-  Te verwijderen wegmarkeringen
-  Werfzone - Heraanleg
-  Groenzone - Heraanleg
-  Hulplijnen

Straatmeubilair

-  Gepland paaltje (cfr uitvoeringsplan DWBW)
-  Bestaand paaltje

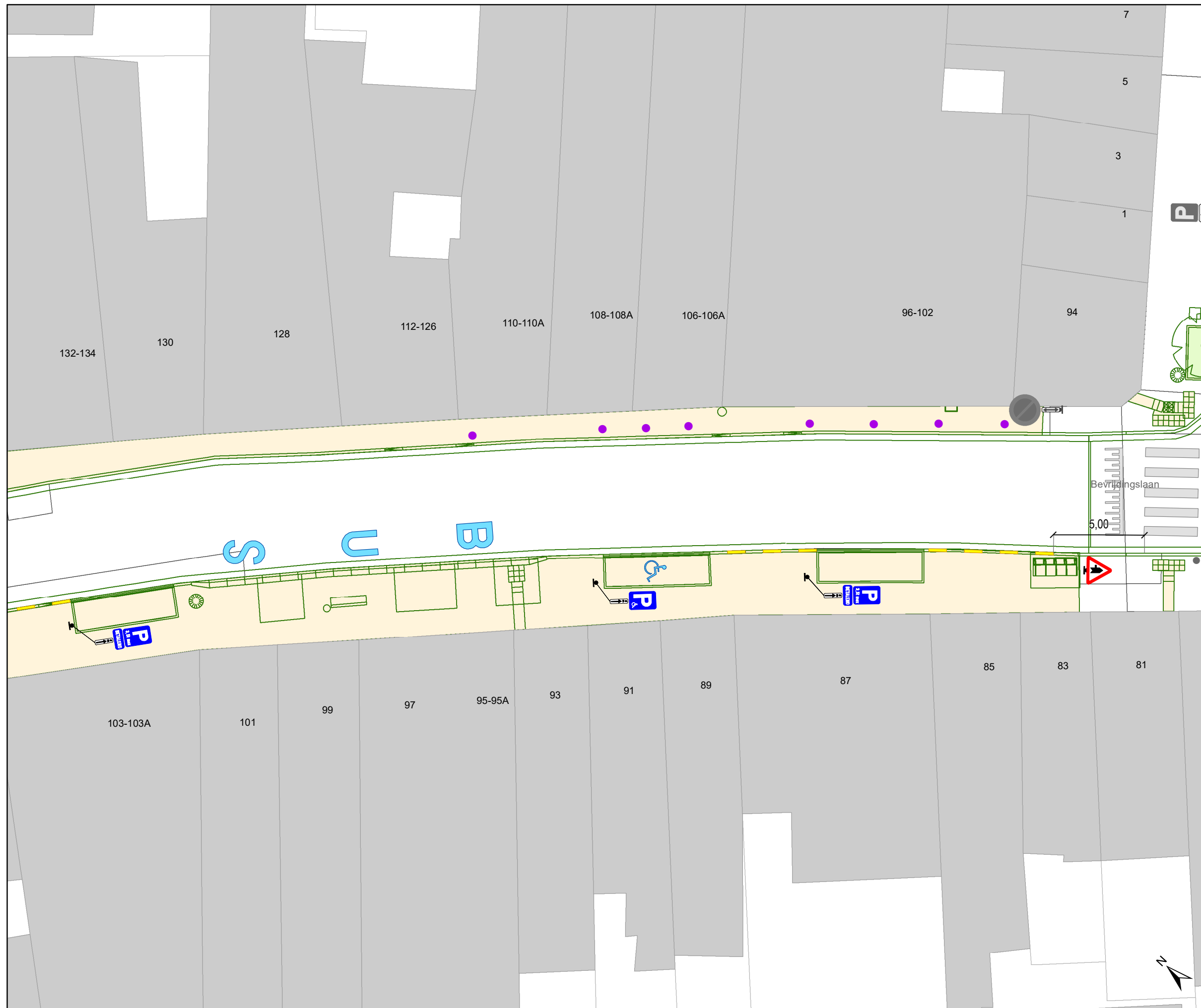


gent: Mobiliteitsbedrijf stad Gent
Verkeerstechnische taken

Bevriddingslaan+Phoenixstraat IKZ-heraanleg

Dossiernummer P-455989



DATUM	SCHAAL	PLAN	P FORMAAT
27/03/2024	1/200	6/18	A3

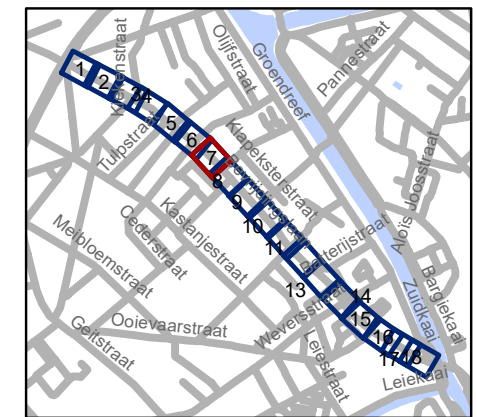


Legende

-  Bestaande verkeersborden
-  Geplande verkeersborden
-  Te verwijderen verkeersborden
-  Bestaande wegmarkeringen
-  Geplande wegmarkeringen
-  Te verwijderen wegmarkeringen
-  Werfzone - Heraanleg
-  Groenzone - Heraanleg
- Hulplijnen

Straatmeubilair

-  Gepland paaltje (cfr uitvoeringsplan DWBW)
-  Bestaand paaltje

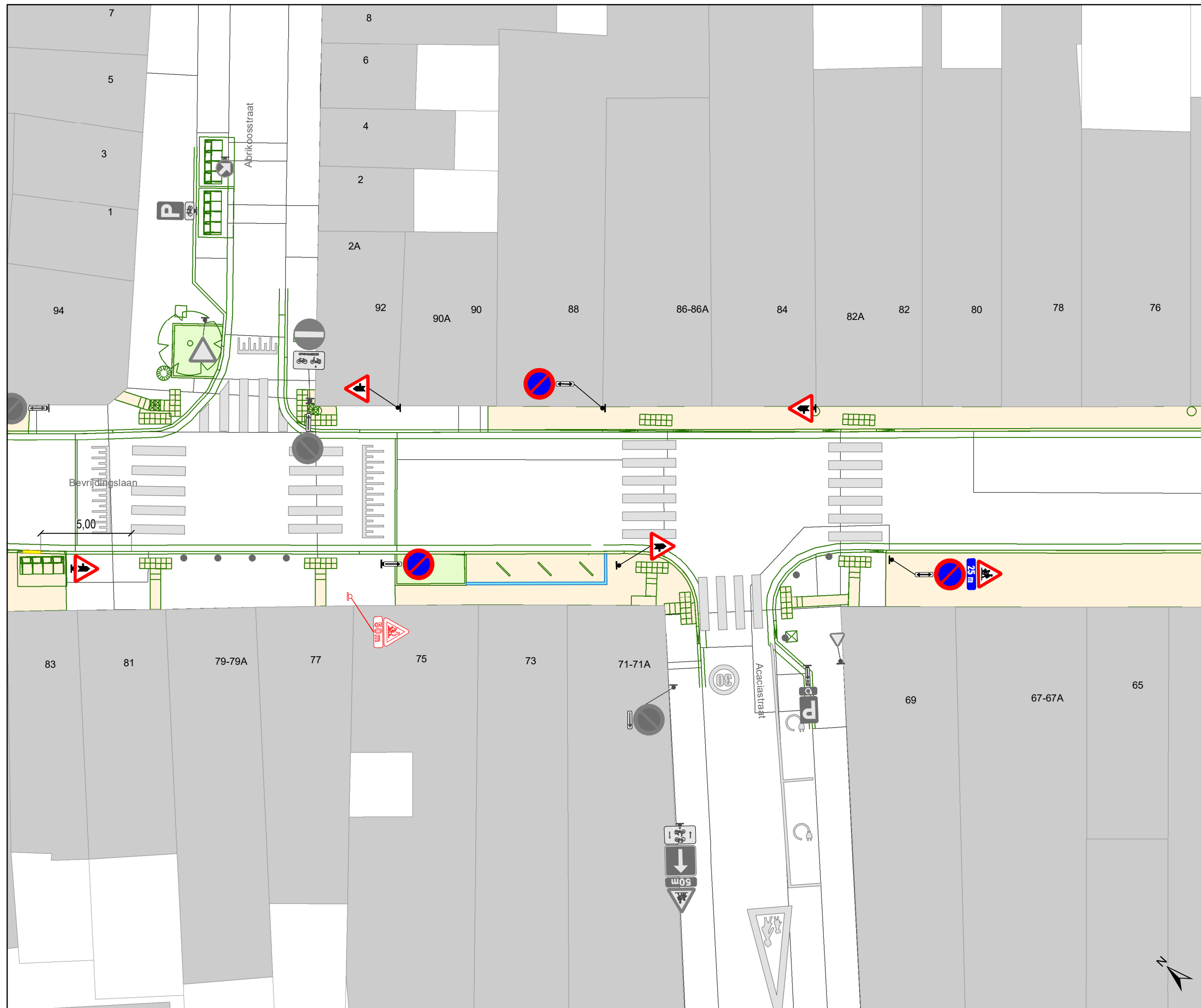


gent: Mobiliteitsbedrijf stad Gent
Verkeerstechnische taken

Bevrijdingslaan+Phoenixstraat IKZ-heraanleg

Dossiernummer P-455989



DATUM	SCHAAL	PLAN	P FORMAAT
27/03/2024	1/200	7/18	A3

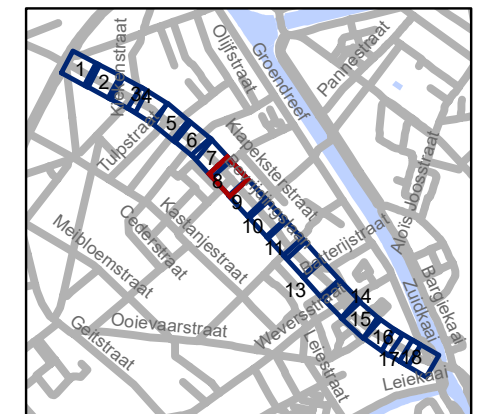


Legende

-  Bestaande verkeersborden
-  Geplande verkeersborden
-  Te verwijderen verkeersborden
-  Bestaande wegmarkeringen
-  Geplande wegmarkeringen
-  Te verwijderen wegmarkeringen
-  Werfzone - Heraanleg
-  Groenzone - Heraanleg
-  Hulplijnen

Straatmeubilair

-  Gepland paaltje (cfr uitvoeringsplan DWBW)
-  Bestaand paaltje

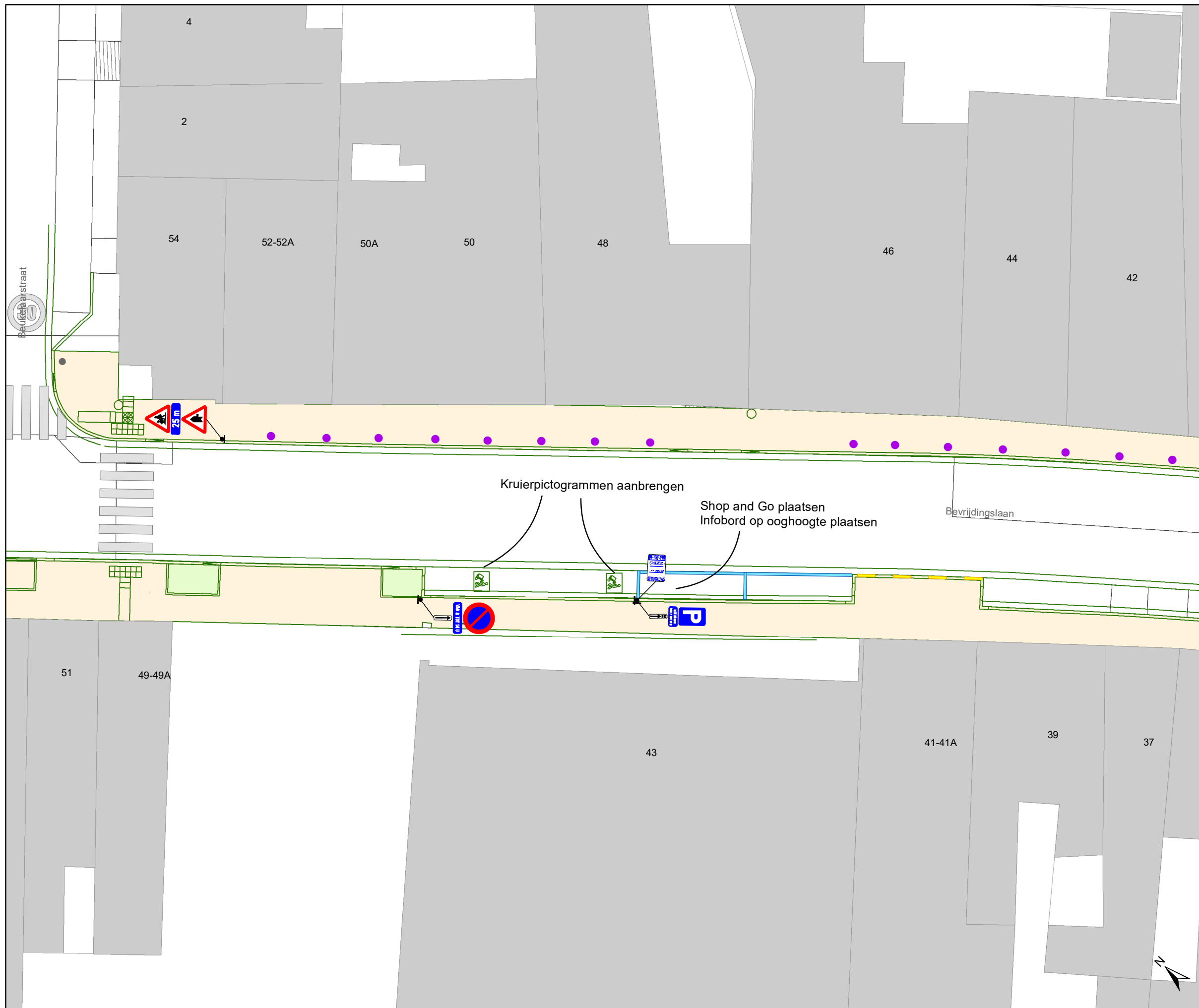


gent: Mobiliteitsbedrijf stad Gent
Verkeerstechnische taken

**Bevriddingslaan+Phoenixstraat
IKZ-heraanleg**

Dossiernummer P-455989



DATUM	SCHAAL	PLAN	P FORMAAT
27/03/2024	1/200	8/18	A3

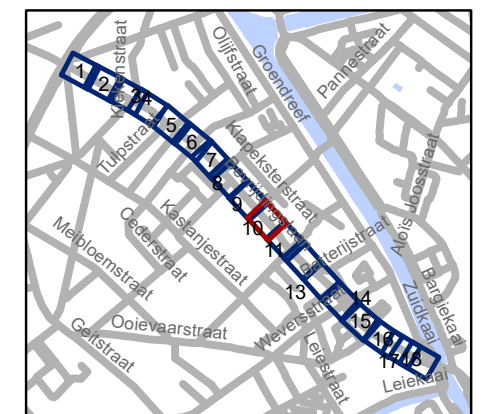


Legende

-  Bestaande verkeersborden
-  Geplande verkeersborden
-  Te verwijderen verkeersborden
-  Bestaande wegmarkeringen
-  Geplande wegmarkeringen
-  Te verwijderen wegmarkeringen
-  Werfzone - Heraanleg
-  Groenzone - Heraanleg
-  Hulplijnen

Straatmeubilair

-  Gepland paaltje (cfr uitvoeringsplan DWBW)
-  Bestaand paaltje

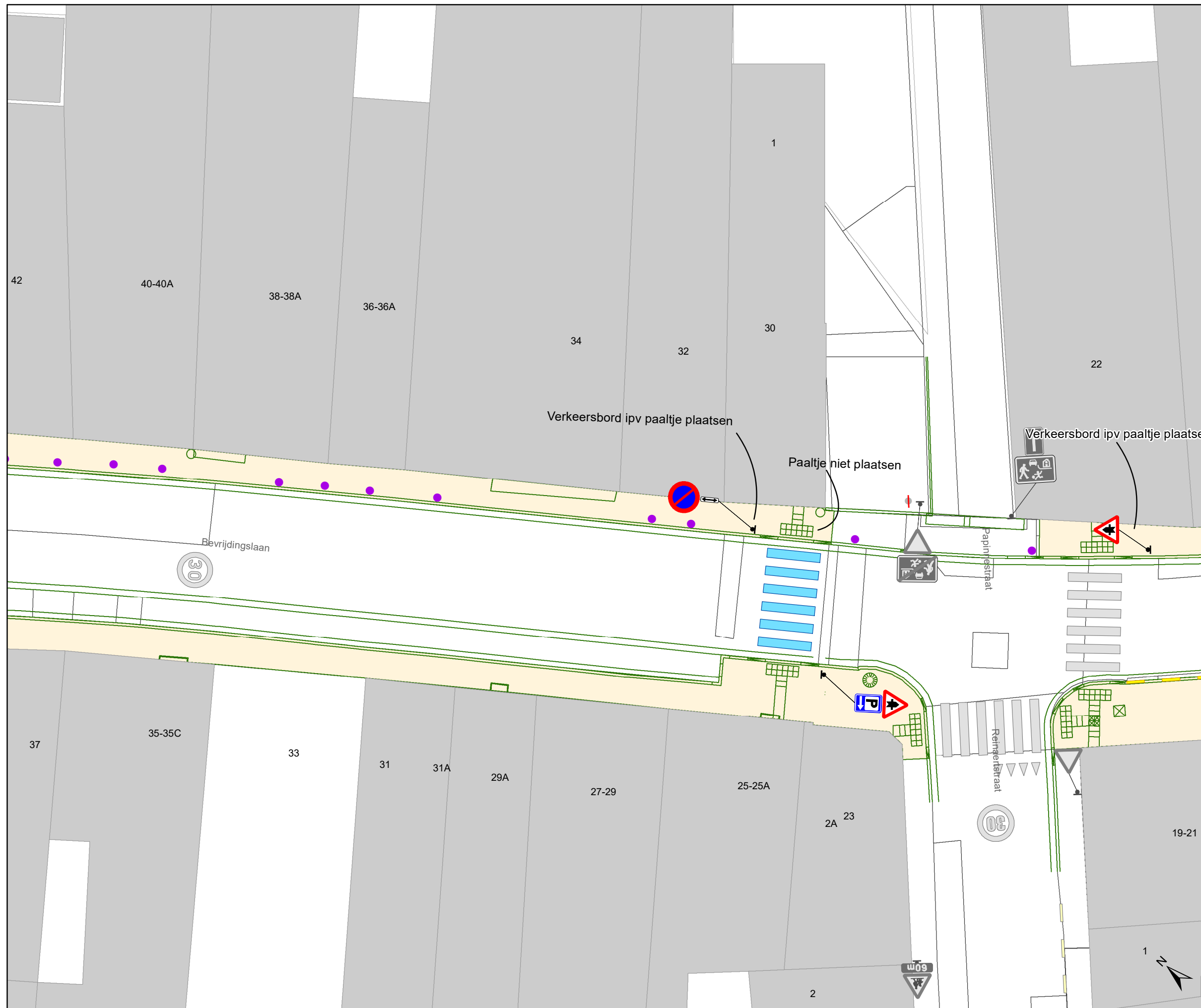


gent: Mobiliteitsbedrijf stad Gent
Verkeerstechnische taken

**Bevrijdingslaan+Phoenixstraat
IKZ-heraanleg**

Dossiernummer P-455989

DATUM	SCHAAL	PLAN	P FORMAAT
27/03/2024	1/200	10/18	A3

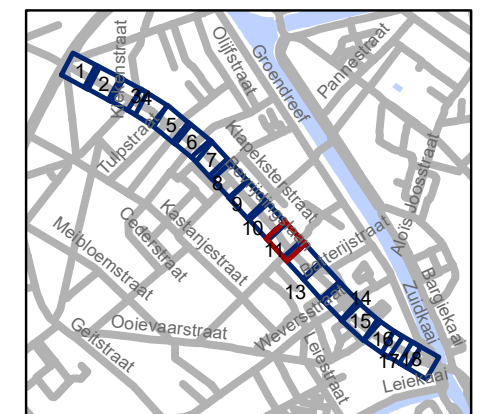


Legende

- Bestaande verkeersborden
- Geplande verkeersborden
- Te verwijderen verkeersborden
- Bestaande wegmarkeringen
- Geplande wegmarkeringen
- Te verwijderen wegmarkeringen
- Werfzone - Heraanleg
- Groenzone - Heraanleg
- Hulplijnen

Straatmeubilair

- Gepland paaltje (cfr uitvoeringsplan DWBW)
- Bestaand paaltje

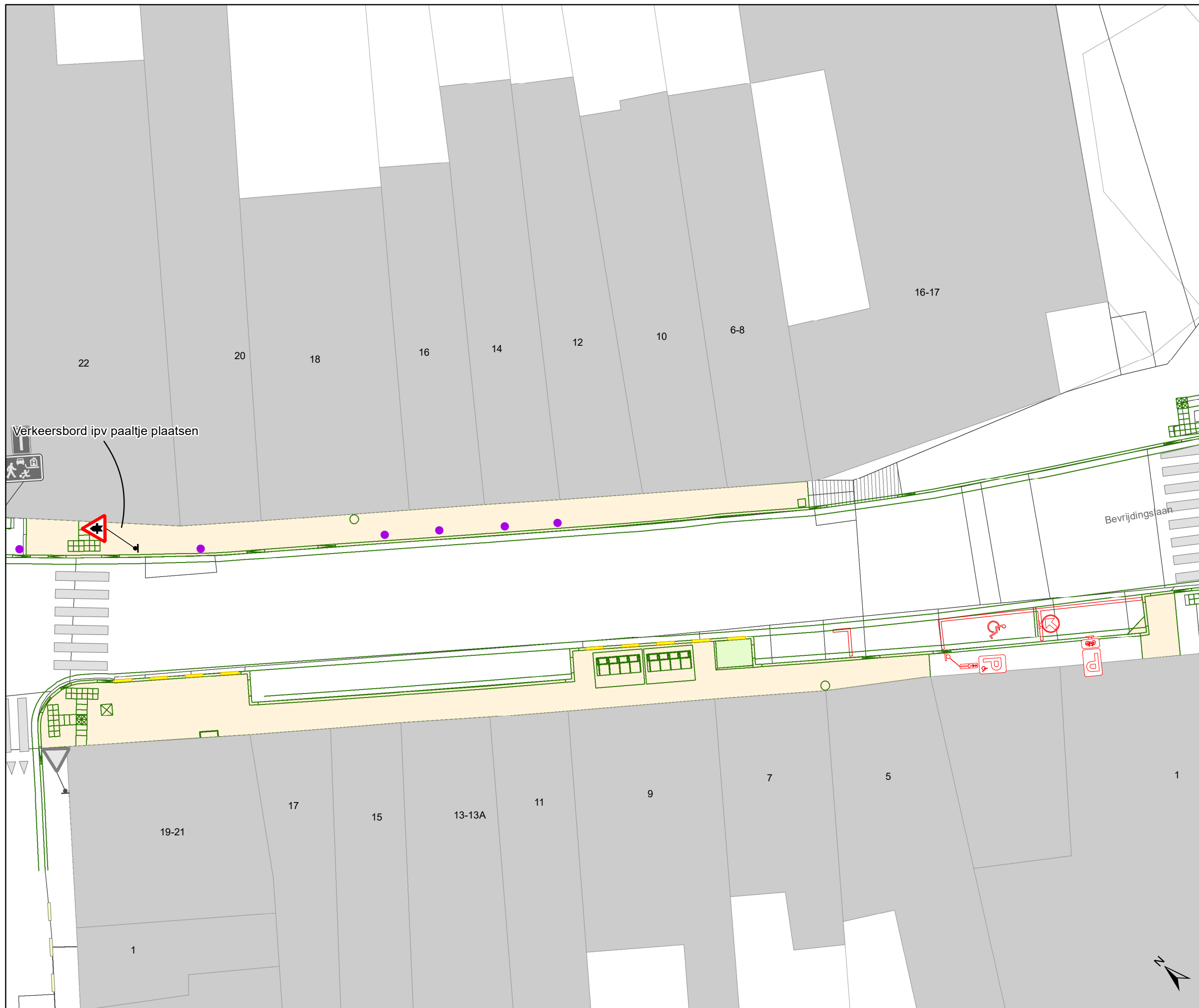


gent: Mobiliteitsbedrijf stad Gent
Verkeerstechnische taken

**Bevrijdingslaan+Phoenixstraat
IKZ-heraanleg**

Dossiernummer P-455989

DATUM	SCHAAL	PLAN	P FORMAAT
27/03/2024	1/200	11/18	A3

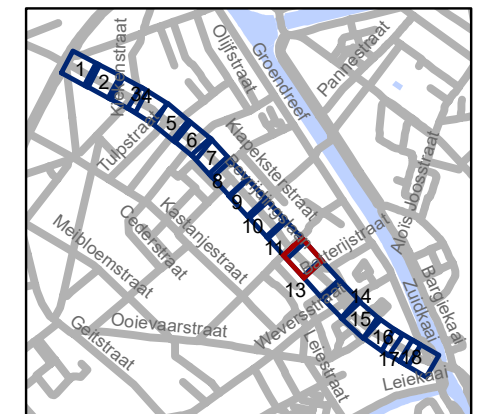


Legende

- Bestaande verkeersborden
- Geplande verkeersborden
- Te verwijderen verkeersborden
- Bestaande wegmarkeringen
- Geplande wegmarkeringen
- Te verwijderen wegmarkeringen
- Werfzone - Heraanleg
- Groenzone - Heraanleg
- Hulplijnen

Straatmeubilair

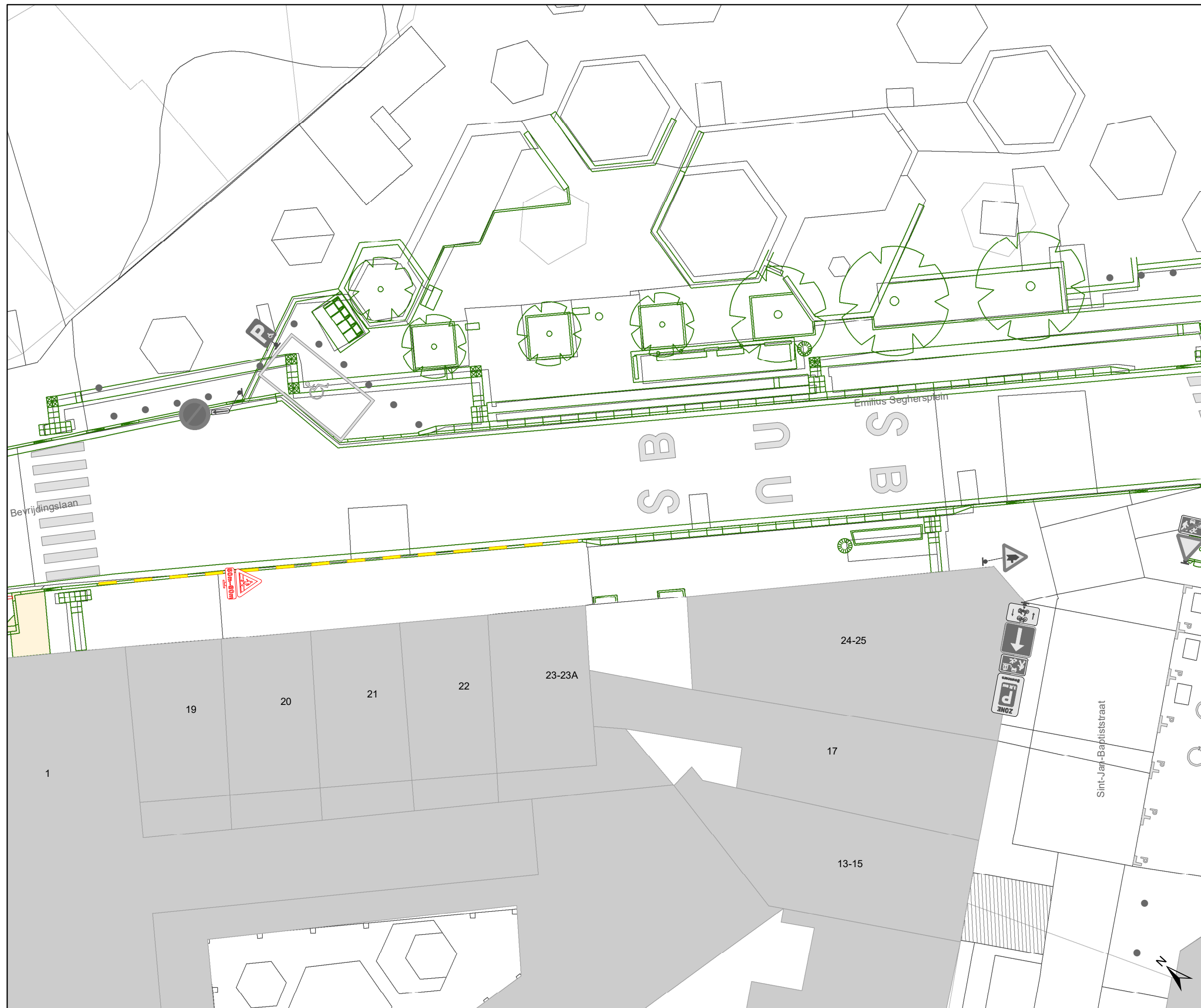
- Gepland paaltje (cfr uitvoeringsplan DWBW)
- Bestaand paaltje



gent: Mobiliteitsbedrijf stad Gent
Verkeerstechnische taken

Bevriddingslaan+Phoenixstraat IKZ-heraanleg

Dossiernummer P-455989			
DATUM	SCHAAL	PLAN	P FORMAAT
27/03/2024	1/200	12/18	A3

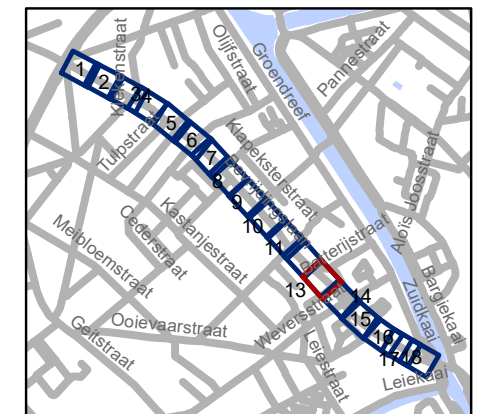


Legende

- Bestaande verkeersborden
- Geplande verkeersborden
- Te verwijderen verkeersborden
- Bestaande wegmarkeringen
- Geplande wegmarkeringen
- Te verwijderen wegmarkeringen
- Werfzone - Heraanleg
- Groenzone - Heraanleg
- Hulplijnen

Straatmeubilair

- Gepland paaltje (cfr uitvoeringsplan DWBW)
- Bestaand paaltje

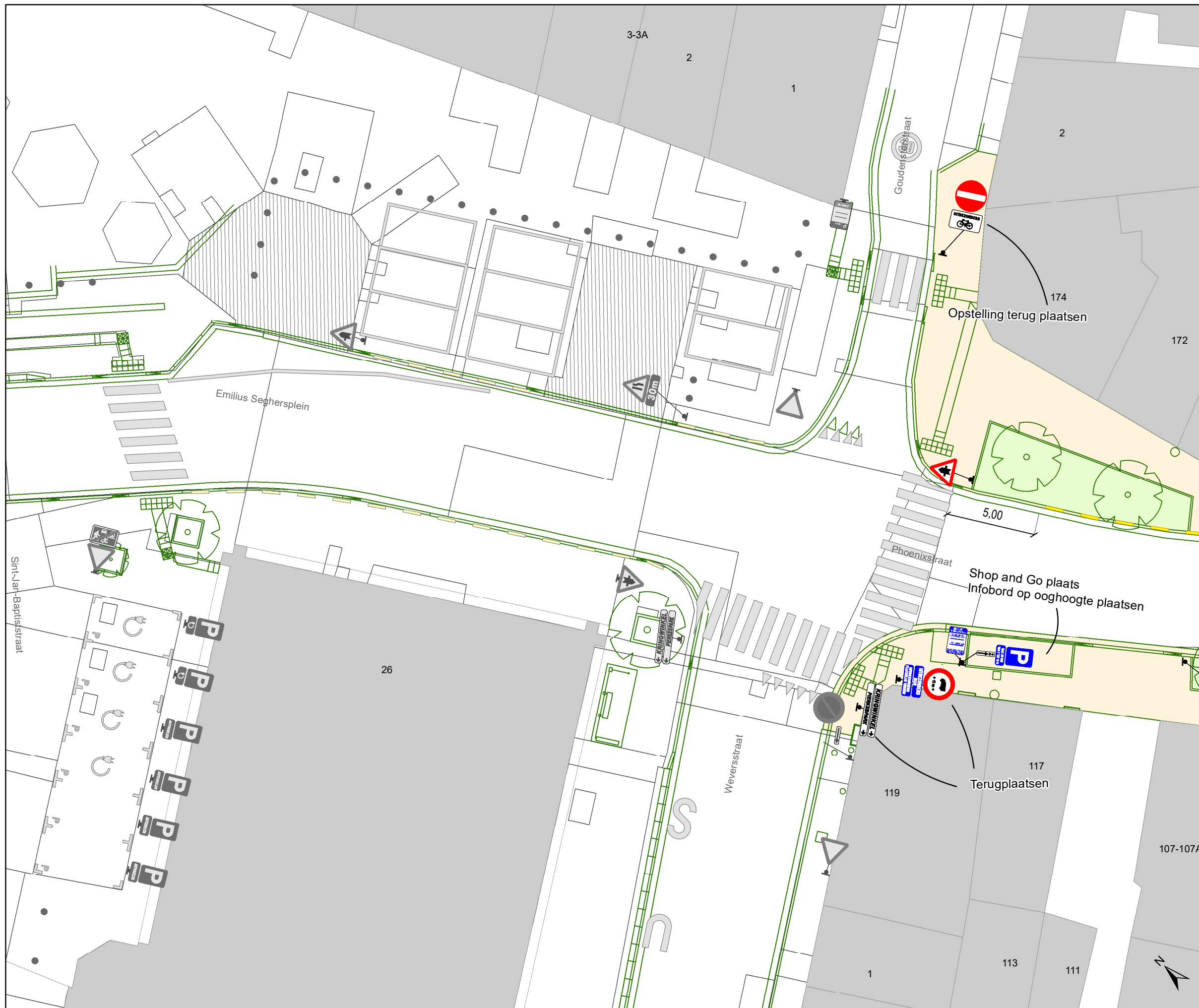


gent: Mobiliteitsbedrijf stad Gent
Verkeerstechnische taken

**Bevrijdingslaan+Phoenixstraat
IKZ-heraanleg**

Dossiernummer P-455989



DATUM	SCHAAL	PLAN	P FORMAAT
27/03/2024	1/200	13/18	A3

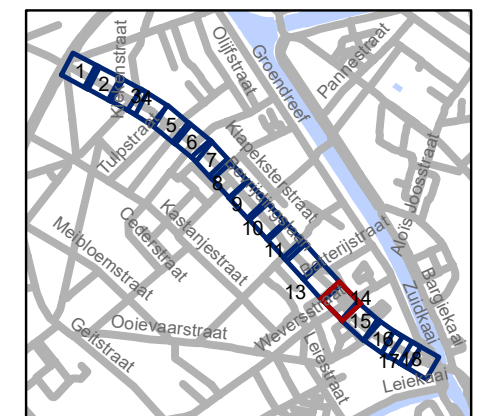


Legende

-  Bestaande verkeersborden
-  Geplande verkeersborden
-  Te verwijderen verkeersborden
-  Bestaande wegmarkeringen
-  Geplande wegmarkeringen
-  Te verwijderen wegmarkeringen
-  Werfzone - Heraanleg
-  Groenzone - Heraanleg
- Hulplijnen

Straatmeubilair

-  Gepland paaltje (cfr uitvoeringsplan DWBW)
-  Bestaand paaltje

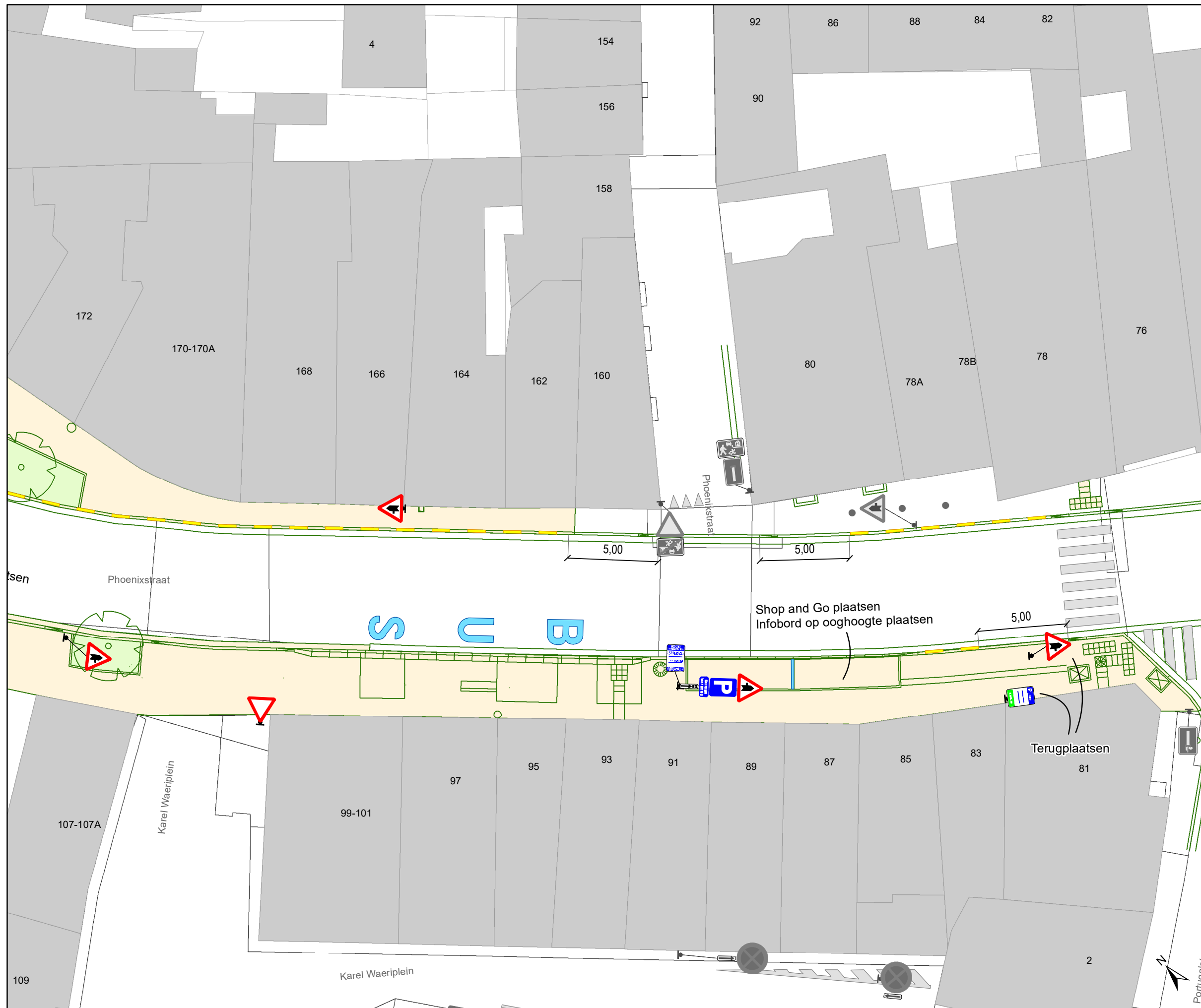


gent: Mobiliteitsbedrijf stad Gent
Verkeerstechnische taken

**Bevrijdingslaan+Phoenixstraat
IKZ-heraanleg**

Dossiernummer P-455989

DATUM	SCHAAL	PLAN	P FORMAAT
27/03/2024	1/200	14/18	A3

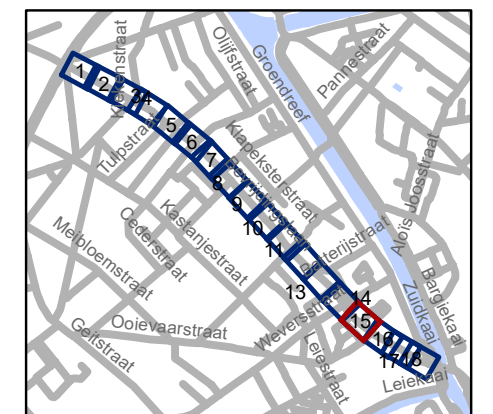


Legende

- Bestaande verkeersborden
- Geplande verkeersborden
- Te verwijderen verkeersborden
- Bestaande wegmarkeringen
- Geplande wegmarkeringen
- Te verwijderen wegmarkeringen
- Werfzone - Heraanleg
- Groenzone - Heraanleg
- Hulplijnen

Straatmeubilair

- Gepland paaltje (cfr uitvoeringsplan DWBW)
- Bestaand paaltje

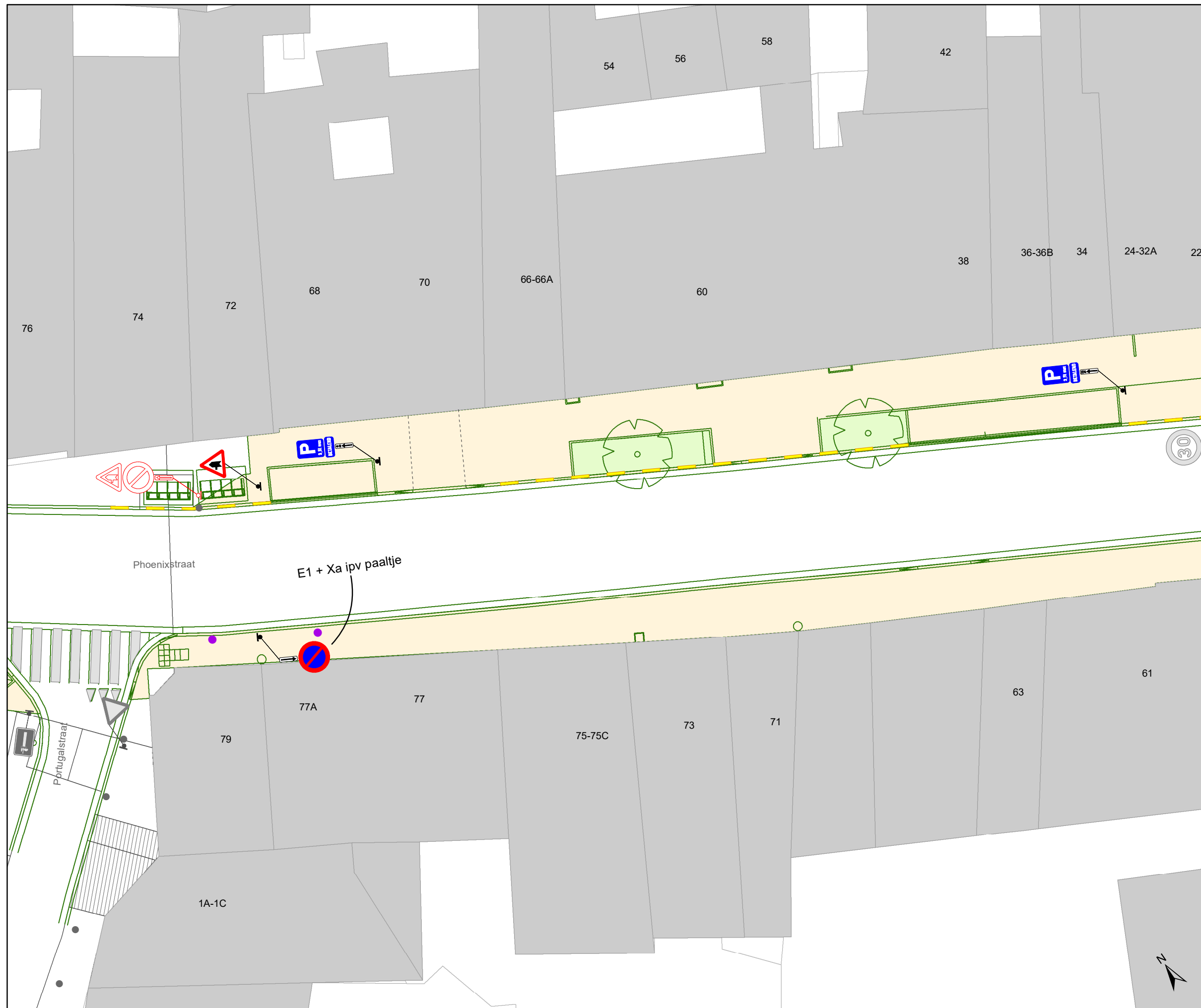


gent: Mobiliteitsbedrijf stad Gent
Verkeerstechnische taken

**Bevrijdingslaan+Phoenixstraat
IKZ-heraanleg**

Dossiernummer P-455989



DATUM	SCHAAL	PLAN	P FORMAAT
27/03/2024	1/200	15/18	A3

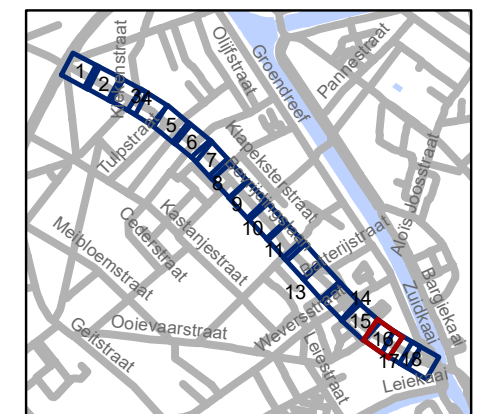


Legende

-  Bestaande verkeersborden
-  Geplande verkeersborden
-  Te verwijderen verkeersborden
-  Bestaande wegmarkeringen
-  Geplande wegmarkeringen
-  Te verwijderen wegmarkeringen
-  Werfzone - Heraanleg
-  Groenzone - Heraanleg
-  Hulplijnen

Straatmeubilair

-  Gepland paaltje (cfr uitvoeringsplan DWBW)
-  Bestaand paaltje

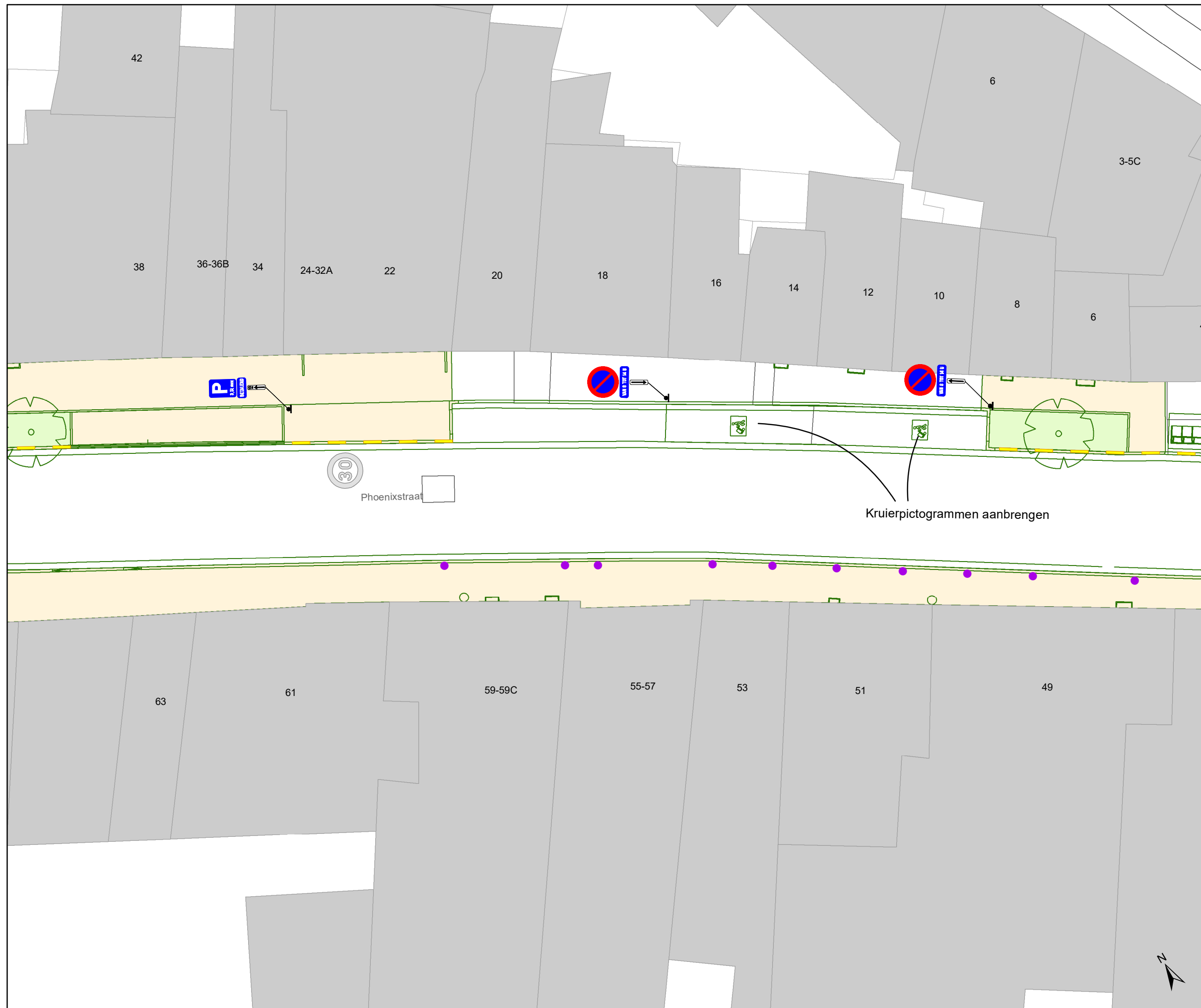


gent: Mobiliteitsbedrijf stad Gent
Verkeerstechnische taken

**Bevrijdingslaan+Phoenixstraat
IKZ-heraanleg**

Dossiernummer P-455989

DATUM	SCHAAL	PLAN	P FORMAAT
27/03/2024	1/200	16/18	A3

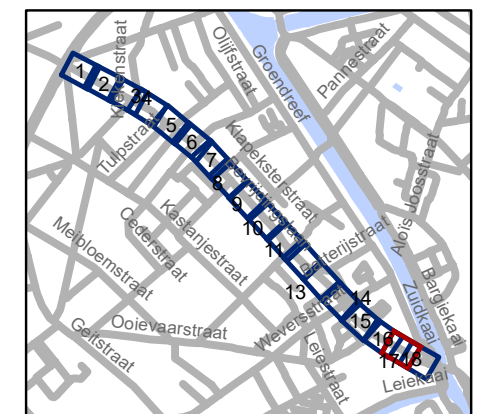


Legende

- Bestaande verkeersborden
- Geplande verkeersborden
- Te verwijderen verkeersborden
- Bestaande wegmarkeringen
- Geplande wegmarkeringen
- Te verwijderen wegmarkeringen
- Werfzone - Heraanleg
- Groenzone - Heraanleg
- Hulplijnen

Straatmeubilair

- Gepland paaltje (cfr uitvoeringsplan DWBW)
- Bestaand paaltje

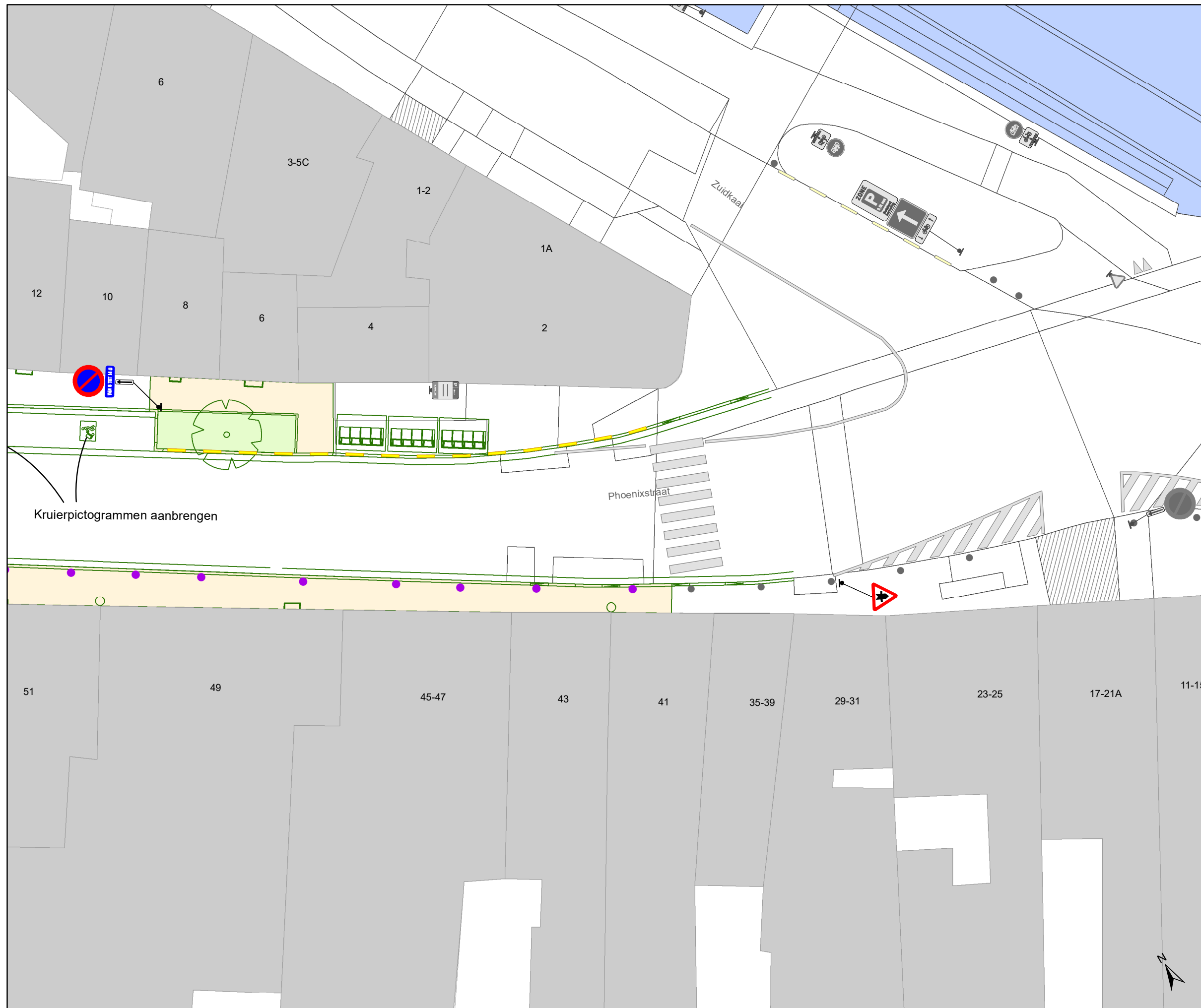


gent: Mobiliteitsbedrijf stad Gent
Verkeerstechnische taken

**Bevrijdingslaan+Phoenixstraat
IKZ-heraanleg**

Dossiernummer P-455989

DATUM	SCHAAL	PLAN	P FORMAAT
27/03/2024	1/200	17/18	A3

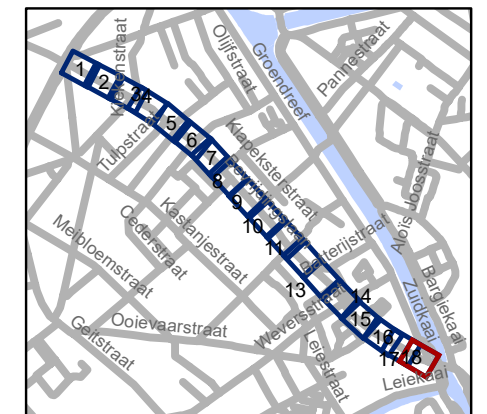


Legende

- Bestaande verkeersborden
- Geplande verkeersborden
- Te verwijderen verkeersborden
- Bestaande wegmarkeringen
- Geplande wegmarkeringen
- Te verwijderen wegmarkeringen
- Werfzone - Heraanleg
- Groenzone - Heraanleg
- Hulplijnen

Straatmeubilair

- Gepland paaltje (cfr uitvoeringsplan DWBW)
- Bestaand paaltje



gent: Mobiliteitsbedrijf stad Gent
Verkeerstechnische taken

Bevrijdingslaan+Phoenixstraat IKZ-heraanleg

Dossiernummer P-455989			
DATUM	SCHAAL	PLAN	P FORMAAT
27/03/2024	1/200	18/18	A3