



2024_CBS_02989 Nieuw aanvullend reglement van de politie op het wegverkeer - gemeenteweg - Beverhoutplein - verwijderen parkeermaatregel - Vaststelling

Beslissing: Goedgekeurd in besloten vergadering van 28 maart 2024

Zijn aanwezig bij de beslissing van dit punt:

Mathias De Clercq, burgemeester-voorzitter; Filip Watteeuw, schepen; Sofie Bracke, schepen
Tine Heyse, schepen; Astrid De Bruycker, schepen; Sami Souguir, schepen; Bram Van Braeckevelt, schepen; Isabelle Heyndrickx, schepen; Evita Willaert, schepen; Rudy Coddens, schepen
Mieke Hullebroeck, algemeen directeur; Liesbet Vertriest, waarnemend adjunct-algemeendirecteur

Bevoegd: Filip Watteeuw

Betrokken: Mathias De Clercq

Juridisch kader

De volgende bepalingen zijn van toepassing inzake de bevoegdheid:

- De Nieuwe Gemeentewet 24 juni 1988, artikel 119;
- Het Decreet van 16 mei 2008 betreffende de aanvullende reglementen op het wegverkeer en de plaatsing en bekostiging van verkeerstekens, artikel 5, § 1, 2e lid;
- Het Decreet over het lokaal bestuur van 22 december 2017, artikel 41, 2°;
- Het gemeenteraadsbesluit van 15 december 2015, houdende de delegatie van de vaststellingsbevoegdheid inzake gemeentelijke aanvullende reglementen op het wegverkeer.

De beslissing wordt genomen op grond van:

- Wet betreffende de politie over het wegverkeer, gecoördineerd bij Koninklijk Besluit van 16 maart 1968;
- Decreet van 16 mei 2008 betreffende de aanvullende reglementen op het wegverkeer en de plaatsing en bekostiging van de verkeerstekens;
- Koninklijk Besluit van 1 december 1975 houdende algemeen reglement op de politie van het wegverkeer en van het gebruik van de openbare weg;
- Ministerieel Besluit van 11 oktober 1976 waarbij de minimumafmetingen en de bijzondere plaatsingsvoorwaarden van de verkeerstekens worden bepaald;
- Uitvoeringsbesluit van 23 januari 2009 betreffende de aanvullende reglementen op het wegverkeer en de plaatsing en bekostiging van de verkeerstekens;

- Omzendbrief MOB/2009/1 van 3 april 2009;
- Het reglement houdende de voorwaarden tot het toekennen van parkeerplaatsen voor personen met een handicap, goedgekeurd in de gemeenteraad van 25 april 2016.

Motivering

- De nieuwe maatregel die bij dit besluit getroffen wordt, is het verwijderen van de belijning van de parkeerstroken ter hoogte van het kruispunt met de Sint-Amelbergestraat tot het kruispunt met de Penitentenstraat en ter hoogte van huisnummer 2 tot en met huisnummer 14 van Bij Sint-Jacobs. Naar aanleiding van een melding van Dienst Wegen werd deze signalisatie van naderbij bekeken, en blijkt dat de parkeerbelijning niet langer overeenstemt met de huidige situatie op terrein (o.a. door terrassen) en omdat er geen specifieke reden is om deze nog langer te bestendigen. De wegmarkeringen kunnen bijgevolg verwijderd worden als kostenbesparende maatregel.
- Bij collegebesluit van 17 augustus 2017 werd op het Beverhoutplein en Bij Sint-Jacobs een zonaal parkeerverbod ingevoerd.
- Bij collegebesluit van 2 februari 2017 werd de bestaande toestand geregulariseerd en in kader van het Circulatieplan Binnenstad Gent, goedgekeurd door de gemeenteraad op 24 oktober 2016, werd het Beverhoutplein, gedeelte begrepen tussen de rotonde op het kruispunt van het Beverhoutplein met de Bibliotheekstraat, de Steendam, de Vlasmarkt en Bij Sint-Jacobs en huisnummers 17-18, enkel toegankelijk voor fietsers en vergunninghouders.

Bijgevoegde bijlage(n):

- Aanvullend reglement Beverhoutplein cluster P-500781 (deel van de beslissing)
- Signalisatieplan Beverhoutplein cluster P-500781 (deel van de beslissing)

Beslissing

Beslist het volgende:

Artikel 1:

Heft op het aanvullend reglement van de politie op het wegverkeer betreffende de gemeenteweg Beverhoutplein, goedgekeurd in zitting van 17 augustus 2017, van zodra het nieuwe reglement in werking treedt.

Artikel 2:

Stelt vast het bijgevoegd aanvullend reglement van de politie op het wegverkeer en het signalisatieplan betreffende de gemeenteweg Beverhoutplein.

2024_CBS_02989 - Nieuw aanvullend reglement van de politie op het wegverkeer - gemeenteweg - Beverhoutplein - verwijderen parkeermaatregel

Aanvullend reglement van de politie op het wegverkeer - gemeenteweg – Beverhoutplein

Vastgesteld in het College van Burgemeester en Schepenen van

Bekendgemaakt op

Geldig vanaf

Referentienummer

Reglement

Artikel 1

Op de Beverhoutplein ter hoogte van het kruispunt met de Ottogracht geldt: de bestuurders moeten voorrang verlenen aan iedere bestuurder die rijdt op de openbare weg of de rijbaan die ze oprijden; de plaats waar de bestuurders, zo nodig, moeten stoppen om voorrang te verlenen, wordt aangeduid.

Dit wordt aangeduid door verkeerstekens:

- B1
- WM76.2

Artikel 2

Op het Beverhoutplein vanaf huisnummers 4-4A in de richting van Bij Sint-Jacobs; op het Beverhoutplein vanaf huisnummer 2 in de richting van de Penitentenstraat geldt: de toegang is verboden in beide richtingen, voor iedere bestuurder; de maatregel geldt niet voor fietsers.

Dit wordt aangeduid door verkeerstekens:

- C3
- M2

Artikel 3

Op het Beverhoutplein van huisnummers 17-18 tot huisnummer 22 geldt: de toegang is verboden in beide richtingen, voor iedere bestuurder; de maatregel geldt niet voor fietsers en bestuurders van tweewielige bromfietsen; de maatregel geldt niet voor vergunninghouders.

Dit wordt aangeduid door verkeerstekens:

- C3
- M3
- GIV

Artikel 4

Ter hoogte van de rotonde op het kruispunt van het Beverhoutplein met de Bibliotheekstraat, de Steendam, de Vlasmarkt en Bij Sint-Jacobs geldt: verplicht rondgaand verkeer. De bestuurders zijn verplicht de inrichting bestemd om het verkeer te leiden aan hun linkerhand te laten; Op het Beverhoutplein die uitkomt op de rotonde op het kruispunt van het Beverhoutplein met de Bibliotheekstraat, de Steendam, de Vlasmarkt en Bij Sint-Jacobs geldt: de bestuurders moeten voorrang verlenen aan iedere bestuurder die rijdt op de openbare weg of de rijbaan die ze oprijden; de plaats waar de bestuurders, zo nodig, moeten stoppen om voorrang te verlenen, wordt aangeduid.

Dit wordt aangeduid door verkeerstekens:

- D5
- B1
- WM76.2

Artikel 5

Op het Beverhoutplein van Bij Sint-Jacobs tot huisnummers 3-3B aan de oostelijke zijde van de weg;

op het Beverhoutplein van het kruispunt met de Penitentenstraat tot het kruispunt met de Ottogracht aan de zuidelijke zijde van de weg;

op het Beverhoutplein van huisnummer 1 van de Penitentenstraat tot en met huisnummers 3-3B geldt:

het parkeren op de rijbaan is verboden.

Dit wordt aangeduid door verkeerstekens:

- WM75.1.2

Artikel 6

Op het Beverhoutplein ter hoogte van het kruispunt met de Penitentenstraat;

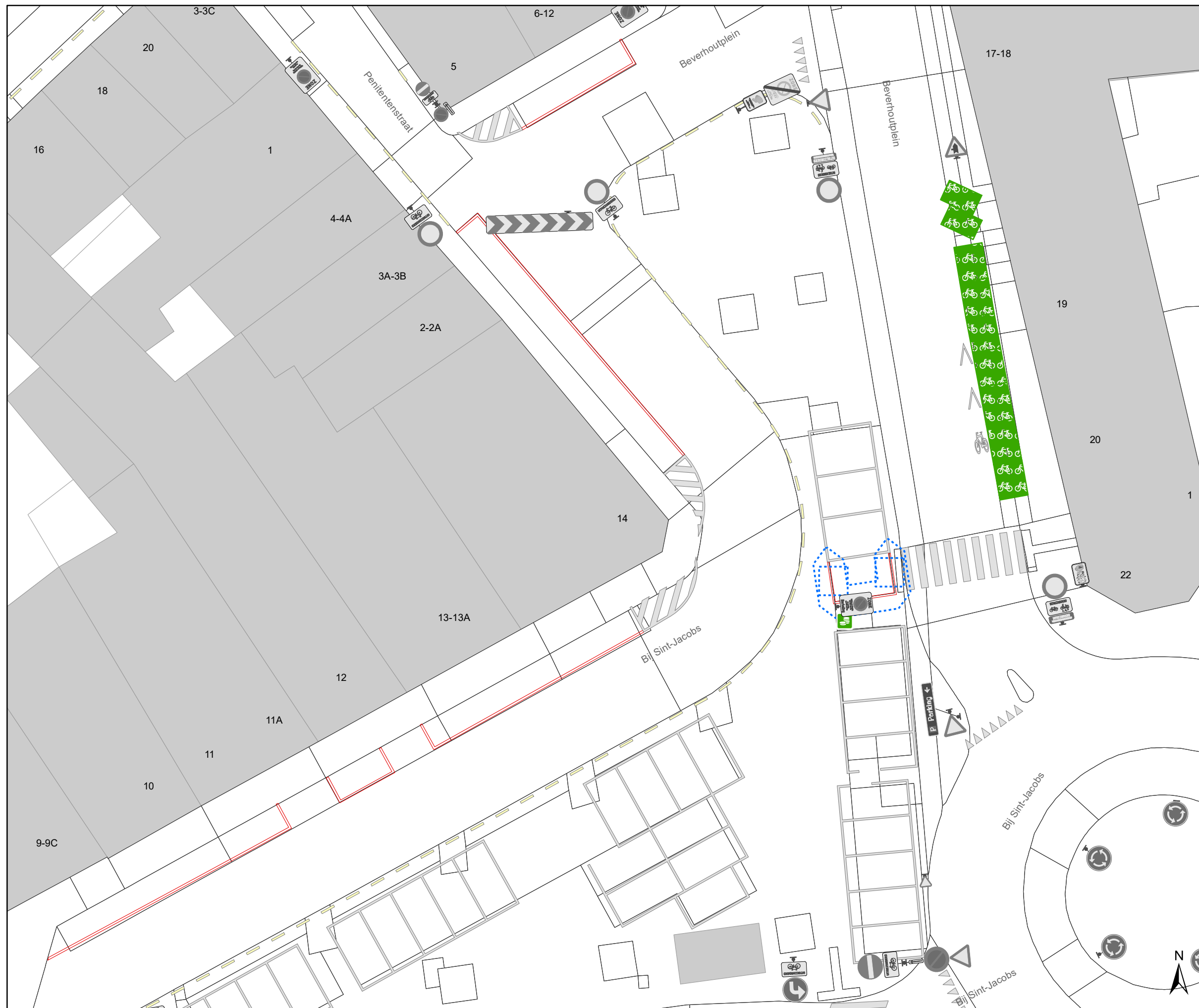
op het Beverhoutplein ter hoogte van het kruispunt met Bij Sint-Jacobs geldt: bestuurders mogen niet rijden, stilstaan of parkeren op de markeringen van de verkeersgeleider of het verdrijvingsvlak.

Dit wordt aangeduid door verkeerstekens:


- WM77.4

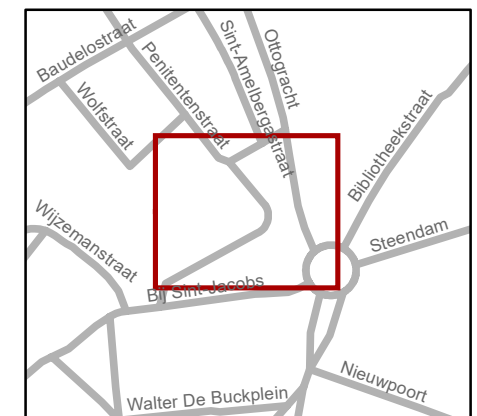
(einde reglement)





Legende

-  Bestaande verkeersborden
-  Geplande verkeersborden
-  Te verwijderen verkeersborden
-  Bestaande wegmarkeringen
-  Geplande wegmarkeringen
-  Actieve fietsenstalling
-  Actieve parkeerautomaat
-  Actieve laadpaal
-  Ander gepland dossier (ter uitvoering bij DWBW)
-  Te verwijderen wegmarkeringen



gent: Mobiliteitsbedrijf stad Gent
Verkeerstechnische taken

Bij St-Jacobs & Beverhoutpl Parkeerbelijning

Dossiernummer P-500781

DATUM	SCHAAL	PLAN	P FORMAAT
14/03/2024	1/250	1/1	A3