



2024_CBS_01944 Nieuw aanvullend reglement van de politie op het wegverkeer - gemeenteweg - Rootgrachtpad - nieuwe verkeersmaatregel - Vaststelling

Beslissing: Goedgekeurd in besloten vergadering van 28 maart 2024

Zijn aanwezig bij de beslissing van dit punt:

Mathias De Clercq, burgemeester-voorzitter; Filip Watteeuw, schepen; Sofie Bracke, schepen
Tine Heyse, schepen; Astrid De Bruycker, schepen; Sami Souguir, schepen; Bram Van Braeckevelt, schepen; Isabelle Heyndrickx, schepen; Evita Willaert, schepen; Rudy Coddens, schepen
Mieke Hullebroeck, algemeen directeur; Liesbet Vertriest, waarnemend adjunct-algemeendirecteur

Bevoegd: Filip Watteeuw

Betrokken: Mathias De Clercq

Juridisch kader

De volgende bepalingen zijn van toepassing inzake de bevoegdheid:

- De Nieuwe Gemeentewet 24 juni 1988, artikel 119;
- Het Decreet van 16 mei 2008 betreffende de aanvullende reglementen op het wegverkeer en de plaatsing en bekostiging van verkeerstekens, artikel 5, § 1, 2e lid;
- Het Decreet over het lokaal bestuur van 22 december 2017, artikel 41, 2°;
- Het gemeenteraadsbesluit van 15 december 2015, houdende de delegatie van de vaststellingsbevoegdheid inzake gemeentelijke aanvullende reglementen op het wegverkeer.

De beslissing wordt genomen op grond van:

- Wet betreffende de politie over het wegverkeer, gecoördineerd bij Koninklijk Besluit van 16 maart 1968;
- Decreet van 16 mei 2008 betreffende de aanvullende reglementen op het wegverkeer en de plaatsing en bekostiging van de verkeerstekens;
- Koninklijk Besluit van 1 december 1975 houdende algemeen reglement op de politie van het wegverkeer en van het gebruik van de openbare weg;
- Ministerieel Besluit van 11 oktober 1976 waarbij de minimumafmetingen en de bijzondere plaatsingsvoorwaarden van de verkeerstekens worden bepaald;
- Uitvoeringsbesluit van 23 januari 2009 betreffende de aanvullende reglementen op het wegverkeer en de plaatsing en bekostiging van de verkeerstekens;

- Omzendbrief MOB/2009/1 van 3 april 2009;

Motivering

- Bij dit collegebesluit worden in het kader van de heraanleg 'Kloosterstraat' volgende nieuwe maatregelen getroffen op dit nieuwe pad in het belang van de veiligheid van fietsers en bestuurders van speed pedelecs:
 - ten eerste wordt met bebording van D7 duidelijk gemaakt dat dit een fietspad is;
 - ten tweede wordt een voorrangsregeling ingevoerd op beide uiteinden van dit dubbelrichtingsfietspad;
 - en ten derde wordt een onderbroken streep aangebracht, over een lengte van ca. 14 meter, ter hoogte van de aansluiting met het dubbelrichtingsfietspad van Industriepark-Drongen.

Bijgevoegde bijlage(n):

- Aanvullend reglement Rootgrachtpad dossier P-367449 (deel van de beslissing)
- Signalisatieplan Kloosterstraat dossier P-367449 (deel van de beslissing)

Beslissing

Beslist het volgende:

Artikel 1:

Stelt vast het bijgevoegd aanvullend reglement van de politie op het wegverkeer en het signalisatieplan betreffende de gemeenteweg Rootgrachtpad.

2024_CBS_01944 - Nieuw aanvullend reglement van de politie op het wegverkeer - gemeenteweg - Rootgrachtpad - nieuwe verkeersmaatregel

Aanvullend reglement van de politie op het wegverkeer - gemeenteweg – Rootgrachtpad

Vastgesteld in het College van Burgemeester en Schepenen van

Bekendgemaakt op

Geldig vanaf

Referentienummer

Reglement

Artikel 1

Op het Rootgrachtpad ter hoogte van het kruispunt met Industriepark-Drongen; op het Rootgrachtpad ter hoogte van het kruispunt met de Noordhoutstraat geldt: de bestuurders moeten voorrang verlenen aan iedere bestuurder die rijdt op de openbare weg of de rijbaan die ze oprijden; de plaats waar de bestuurders, zo nodig, moeten stoppen om voorrang te verlenen, wordt aangeduid.

Dit wordt aangeduid door verkeerstekens:

- B1
- WM76.2

Artikel 2

Op het Rootgrachtpad, vanaf het kruispunt met de Noordhoutstraat tot het kruispunt met Industriepark-Drongen geldt: fietsers en bestuurders van tweewielige bromfietsen klasse A moeten het dubbelrichtings- fietspad volgen, voor zover het in de door hen gevolgde rijrichting is gesignaleerd.

Dit wordt aangeduid door verkeerstekens:

- D7

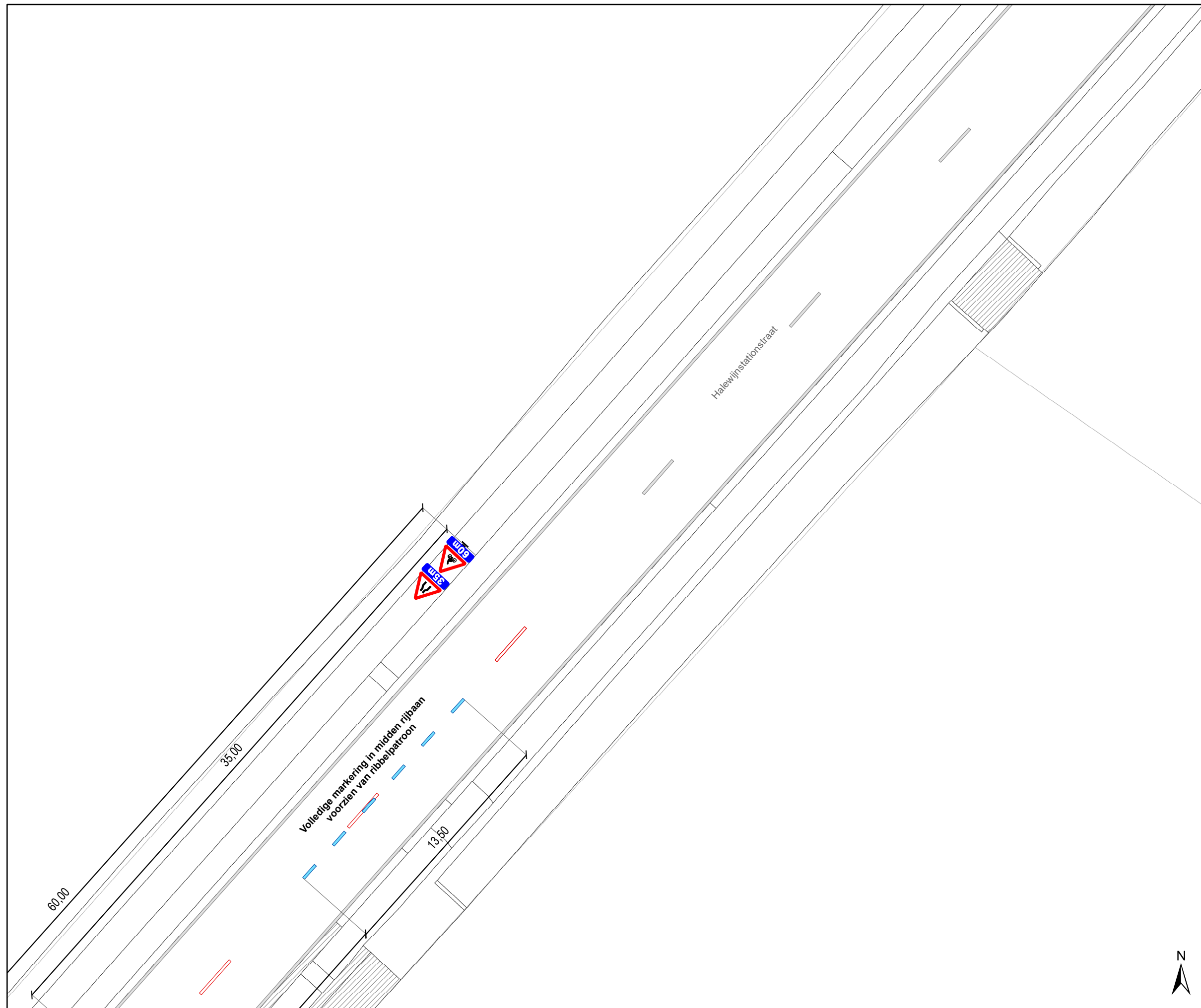
Artikel 3

Op het Rootgrachtpad ter hoogte van het kruispunt met Industriepark-Drongen, over een lengte van ca. 14 meter, geldt: het is iedere bestuurder verboden de doorlopende streep te overschrijden, alsook links van de streep te rijden wanneer deze de twee rijrichtingen scheidt.




Dit wordt aangeduid door verkeerstekens:

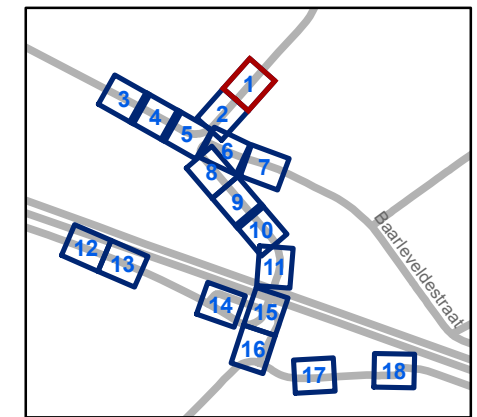
- WM72.2

(einde reglement)



Legende

-  Bestaande verkeersborden
-  Geplande verkeersborden
-  Te verwijderen verkeersborden
-  Bestaande wegmarkeringen
-  Geplande wegmarkeringen
-  Te verwijderen wegmarkeringen
-  Ander gepland dossier (in voorbereiding bij MOBBED)
-  Ander gepland dossier (ter uitvoering bij DWBW)
-  Contour dossier Hereaanleg
-  Ontwerp hereaanleg
-  Gepland paaltje
-  Aanpassing infra

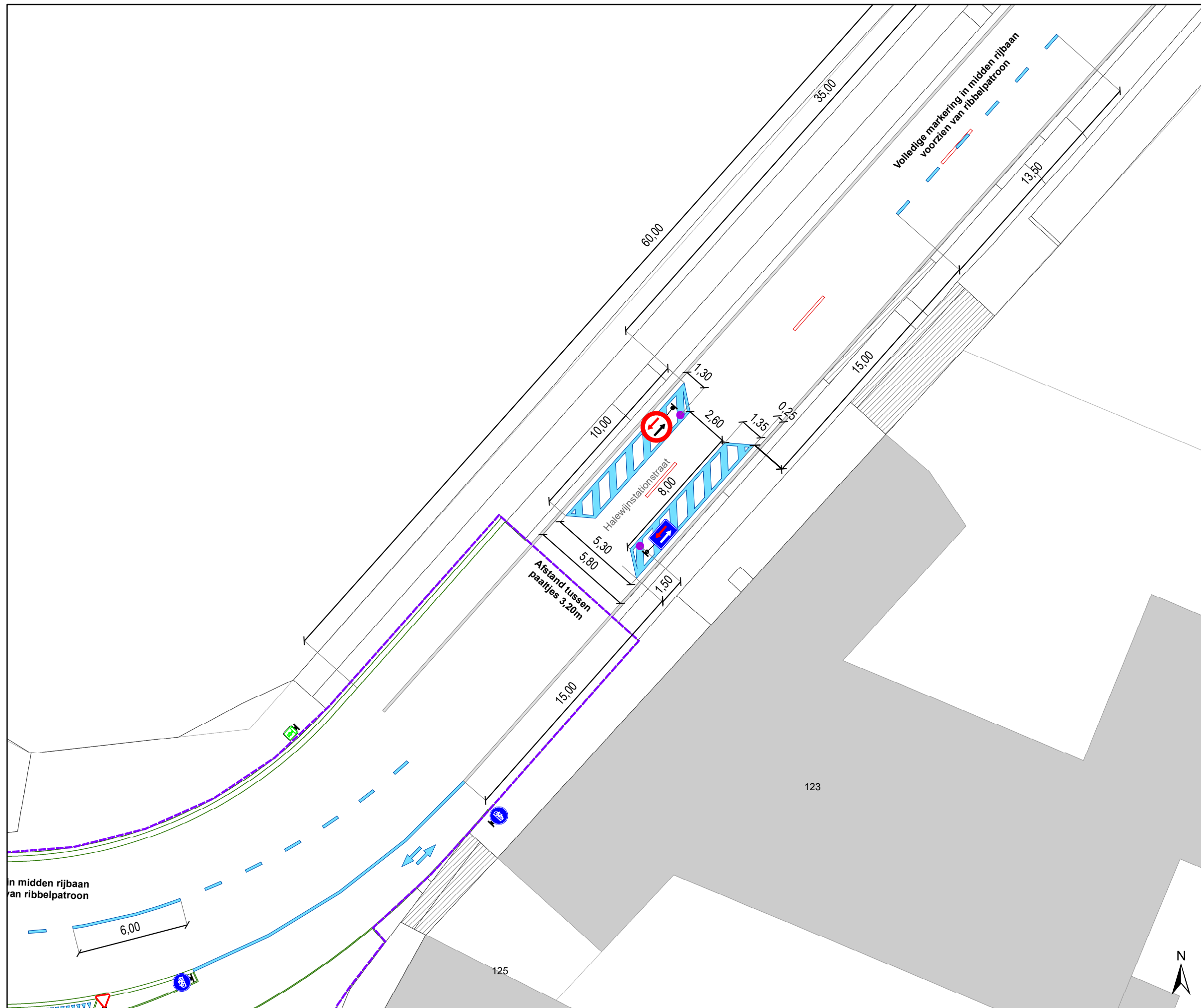


gent: Mobiliteitsbedrijf stad Gent
Verkeerstechnische taken



Kloosterstraat
Definitieve hereaanleg

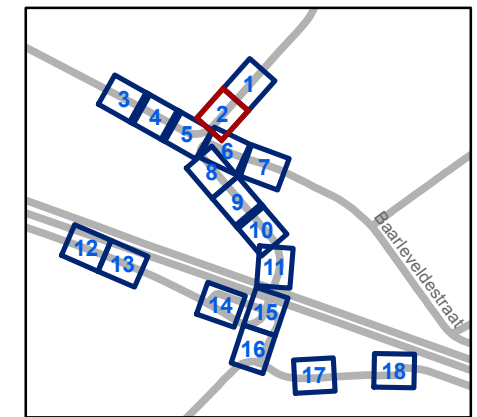
Dossiernummer P-367449

DATUM	SCHAAL	PLAN	P FORMAAT
1/03/2024	1/200	1/18	A3



Legende

-  Bestaande verkeersborden
-  Geplande verkeersborden
-  Te verwijderen verkeersborden
-  Bestaande wegmarkeringen
-  Geplande wegmarkeringen
-  Te verwijderen wegmarkeringen
-  Ander gepland dossier (in voorbereiding bij MOBBED)
-  Ander gepland dossier (ter uitvoering bij DWBW)
-  Contour dossier Hereaanleg
-  Ontwerp hereaanleg
-  Gepland paaltje
-  Aanpassing infra

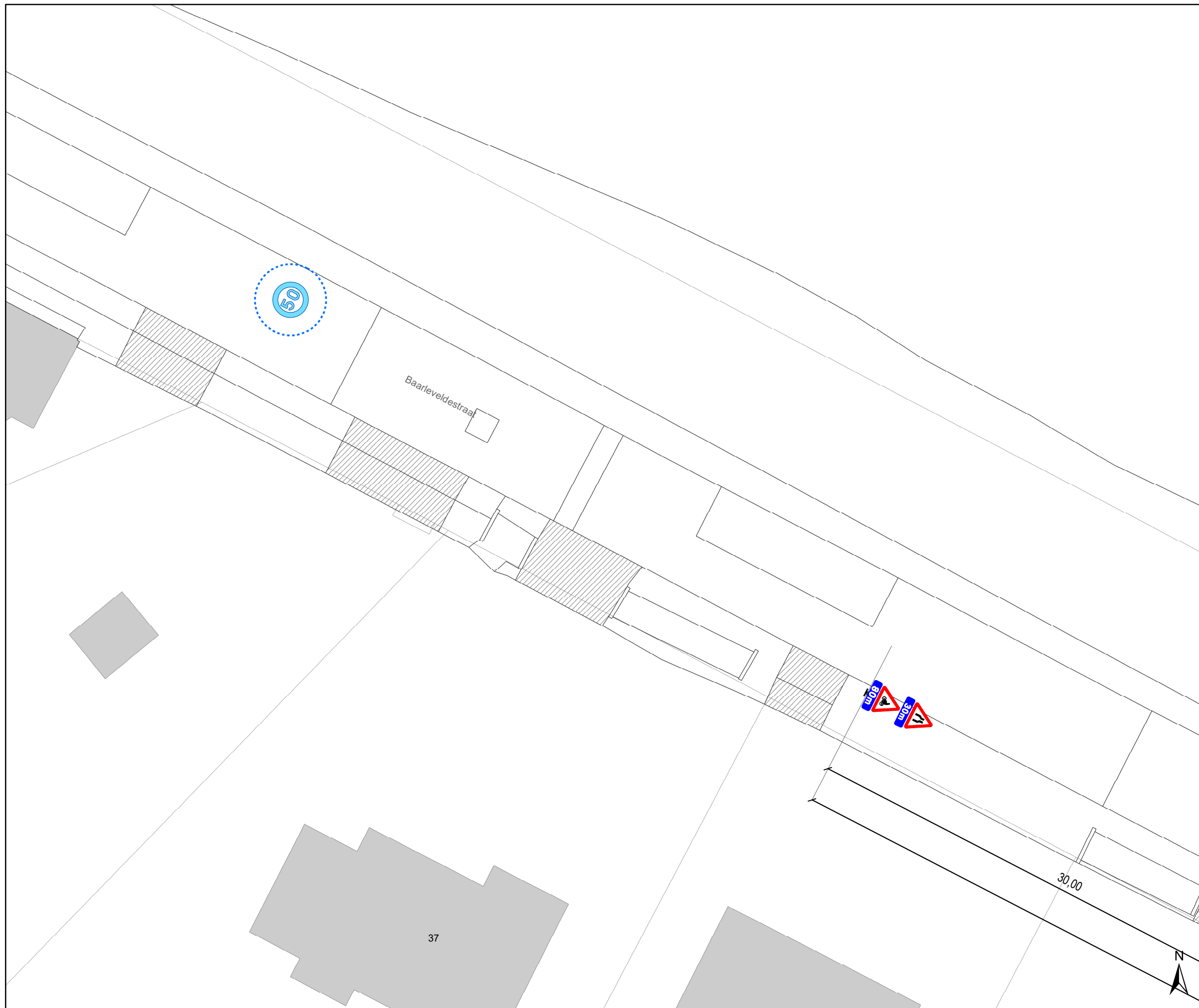


gent: Mobiliteitsbedrijf stad Gent
Verkeerstechnische taken



Kloosterstraat
Definitieve hereaanleg

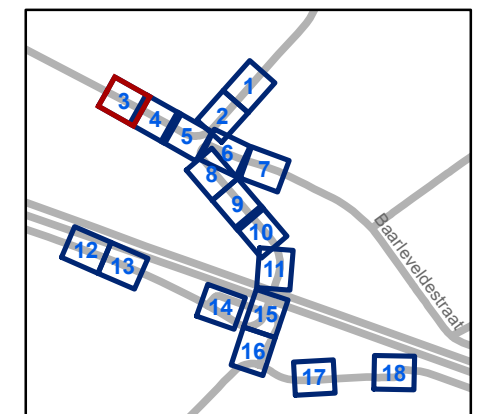
Dossiernummer P-367449

DATUM	SCHAAL	PLAN	P FORMAAT
1/03/2024	1/200	2/18	A3



Legende

-  Bestaande verkeersborden
-  Geplande verkeersborden
-  Te verwijderen verkeersborden
-  Bestaande wegmarkeringen
-  Geplande wegmarkeringen
-  Te verwijderen wegmarkeringen
-  Ander gepland dossier (in voorbereiding bij MOBBED)
-  Ander gepland dossier (ter uitvoering bij DWBW)
-  Contour dossier Heraanleg
-  Ontwerp heraanleg
-  Gepland paaltje
-  Aanpassing infra

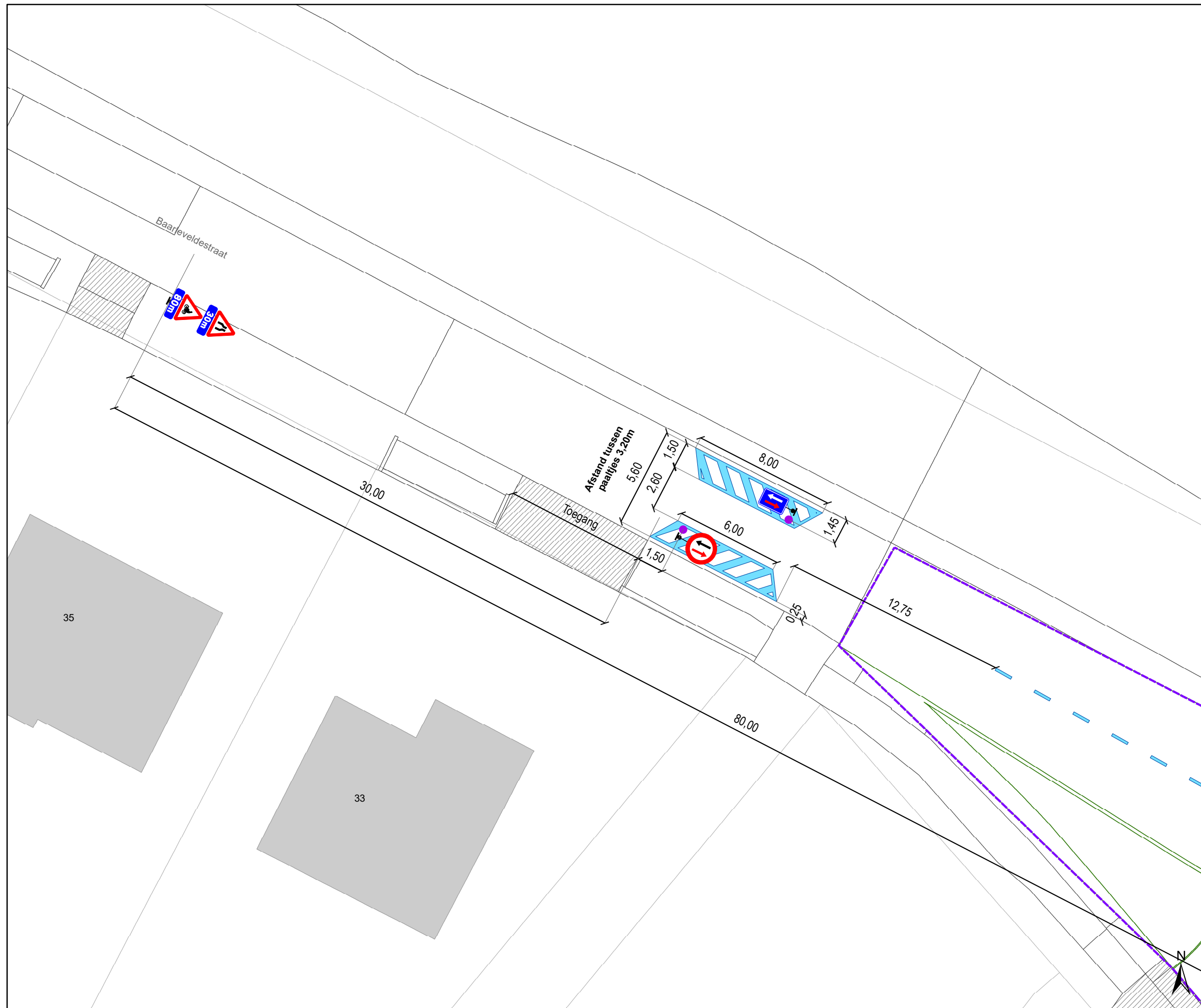


gent: Mobiliteitsbedrijf stad Gent
Verkeerstechnische taken



Kloosterstraat
Definitieve heraanleg

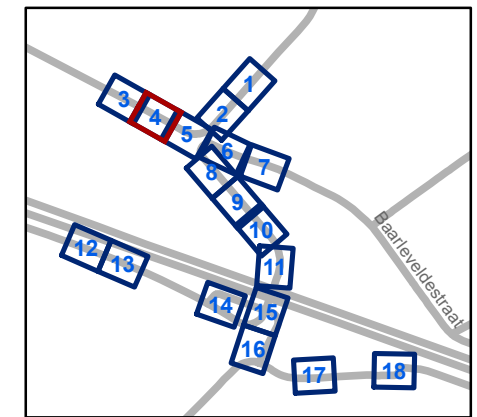
Dossiernummer P-367449

DATUM	SCHAAL	PLAN	P FORMAAT
1/03/2024	1/200	3/18	A3



Legende

-  Bestaande verkeersborden
-  Geplande verkeersborden
-  Te verwijderen verkeersborden
-  Bestaande wegmarkeringen
-  Geplande wegmarkeringen
-  Te verwijderen wegmarkeringen
-  Ander gepland dossier (in voorbereiding bij MOBBED)
-  Ander gepland dossier (ter uitvoering bij DWBW)
-  Contour dossier Heraanleg
-  Ontwerp heraanleg
-  Gepland paaltje
-  Aanpassing infra

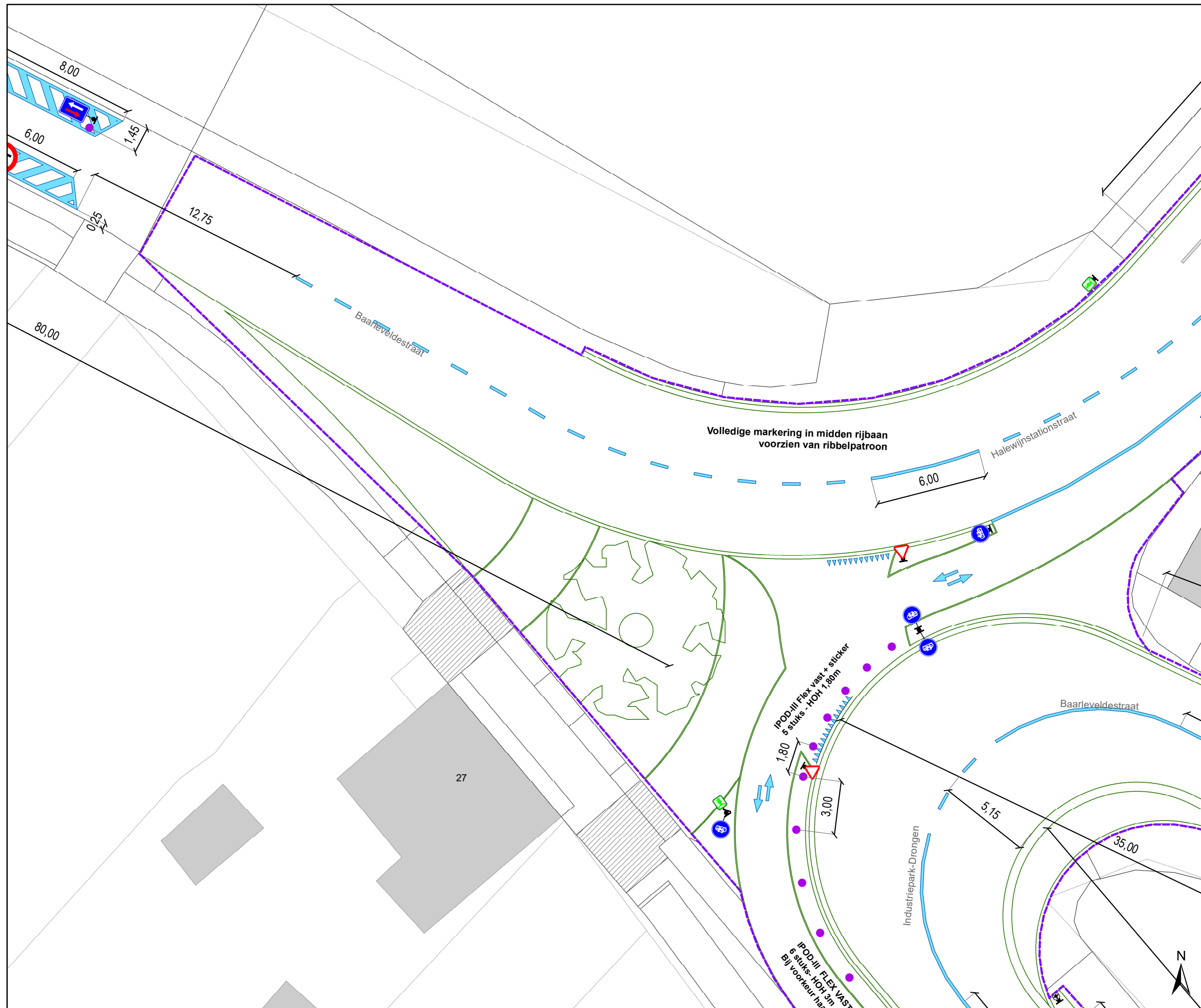


gent: Mobiliteitsbedrijf stad Gent
Verkeerstechnische taken

Kloosterstraat Definitieve heraanleg

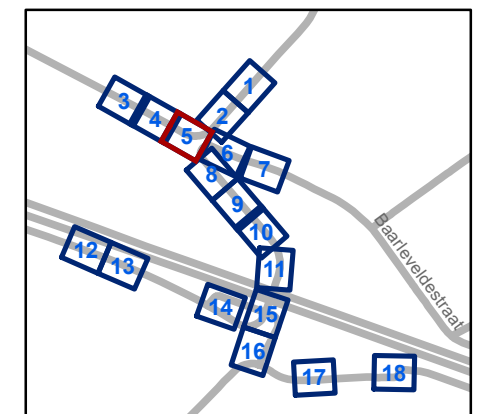
Dossiernummer P-367449

DATUM	SCHAAL	PLAN	P FORMAAT
1/03/2024	1/200	4/18	A3



Legende

-  Bestaande verkeersborden
-  Geplande verkeersborden
-  Te verwijderen verkeersborden
-  Bestaande wegmarkeringen
-  Geplande wegmarkeringen
-  Te verwijderen wegmarkeringen
-  Ander gepland dossier (in voorbereiding bij MOBBED)
-  Ander gepland dossier (ter uitvoering bij DWBW)
-  Contour dossier Heraanleg
-  Ontwerp heraanleg
-  Gepland paaltje
-  Aanpassing infra

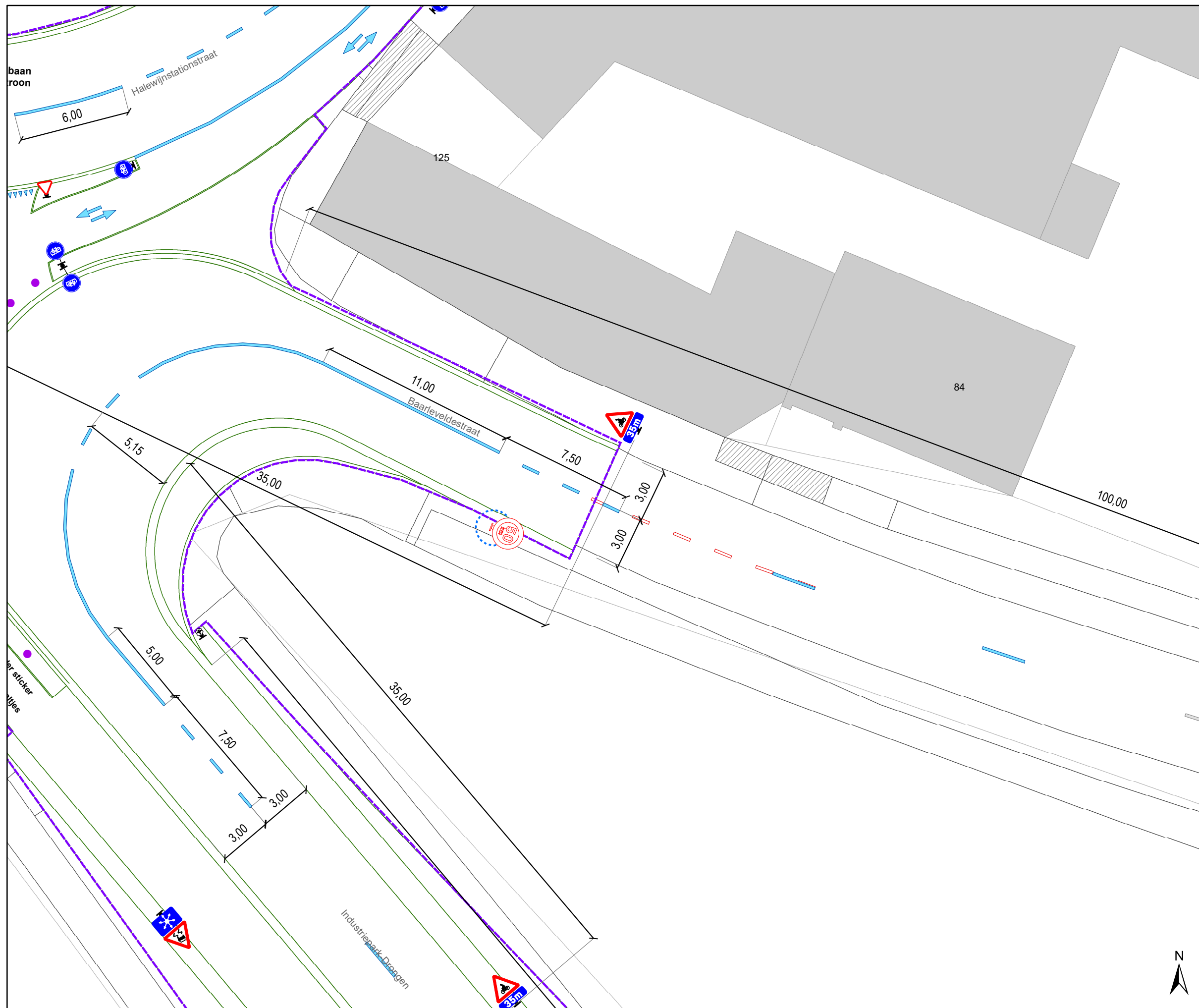


gent: Mobiliteitsbedrijf stad Gent
Verkeerstechnische taken

Kloosterstraat
Definitieve heraanleg

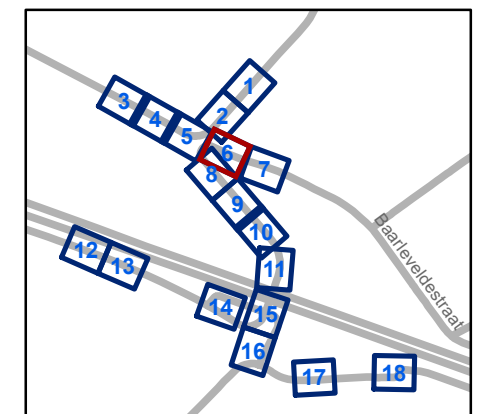
Dossiernummer P-367449

DATUM	SCHAAL	PLAN	P FORMAAT
1/03/2024	1/200	5/18	A3



Legende

-  Bestaande verkeersborden
-  Geplande verkeersborden
-  Te verwijderen verkeersborden
-  Bestaande wegmarkeringen
-  Geplande wegmarkeringen
-  Te verwijderen wegmarkeringen
-  Ander gepland dossier (in voorbereiding bij MOBBD)
-  Ander gepland dossier (ter uitvoering bij DWBW)
-  Contour dossier Hereaanleg
-  Ontwerp hereaanleg
-  Gepland paaltje
-  Aanpassing infra



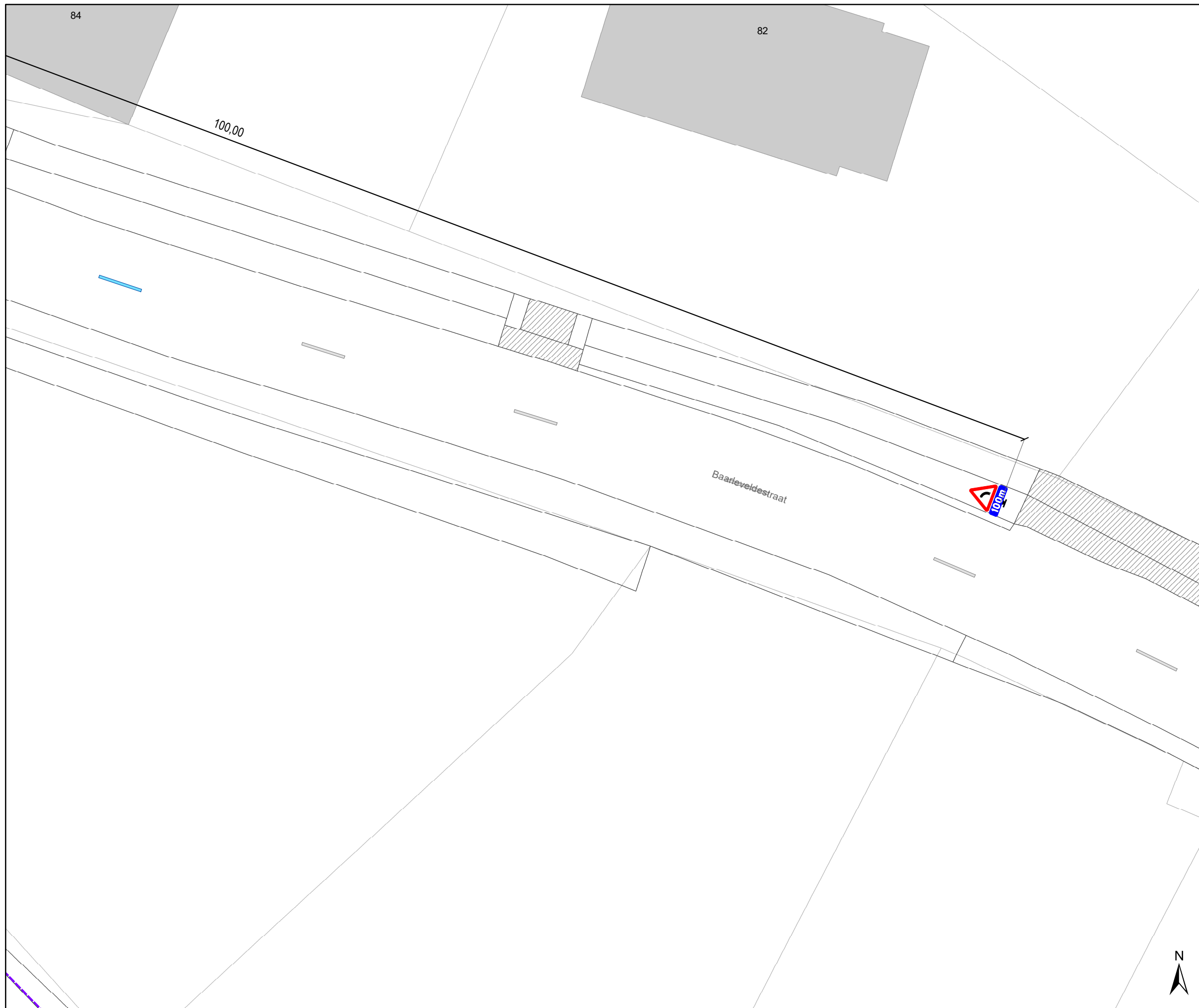
gent: Mobiliteitsbedrijf stad Gent
Verkeerstechnische taken

Kloosterstraat
Definitieve hereaanleg

Dossiernummer P-367449

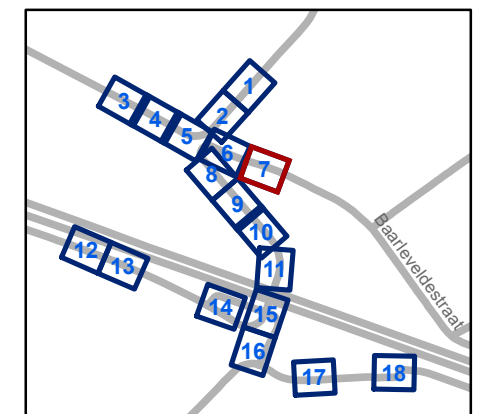
DATUM	SCHAAL	PLAN	P FORMAAT
1/03/2024	1/200	6/18	A3





Legende

-  Bestaande verkeersborden
-  Geplande verkeersborden
-  Te verwijderen verkeersborden
-  Bestaande wegmarkeringen
-  Geplande wegmarkeringen
-  Te verwijderen wegmarkeringen
-  Ander gepland dossier (in voorbereiding bij MOBBED)
-  Ander gepland dossier (ter uitvoering bij DWBW)
-  Contour dossier Heraanleg
-  Ontwerp heraanleg
-  Gepland paaltje
-  Aanpassing infra

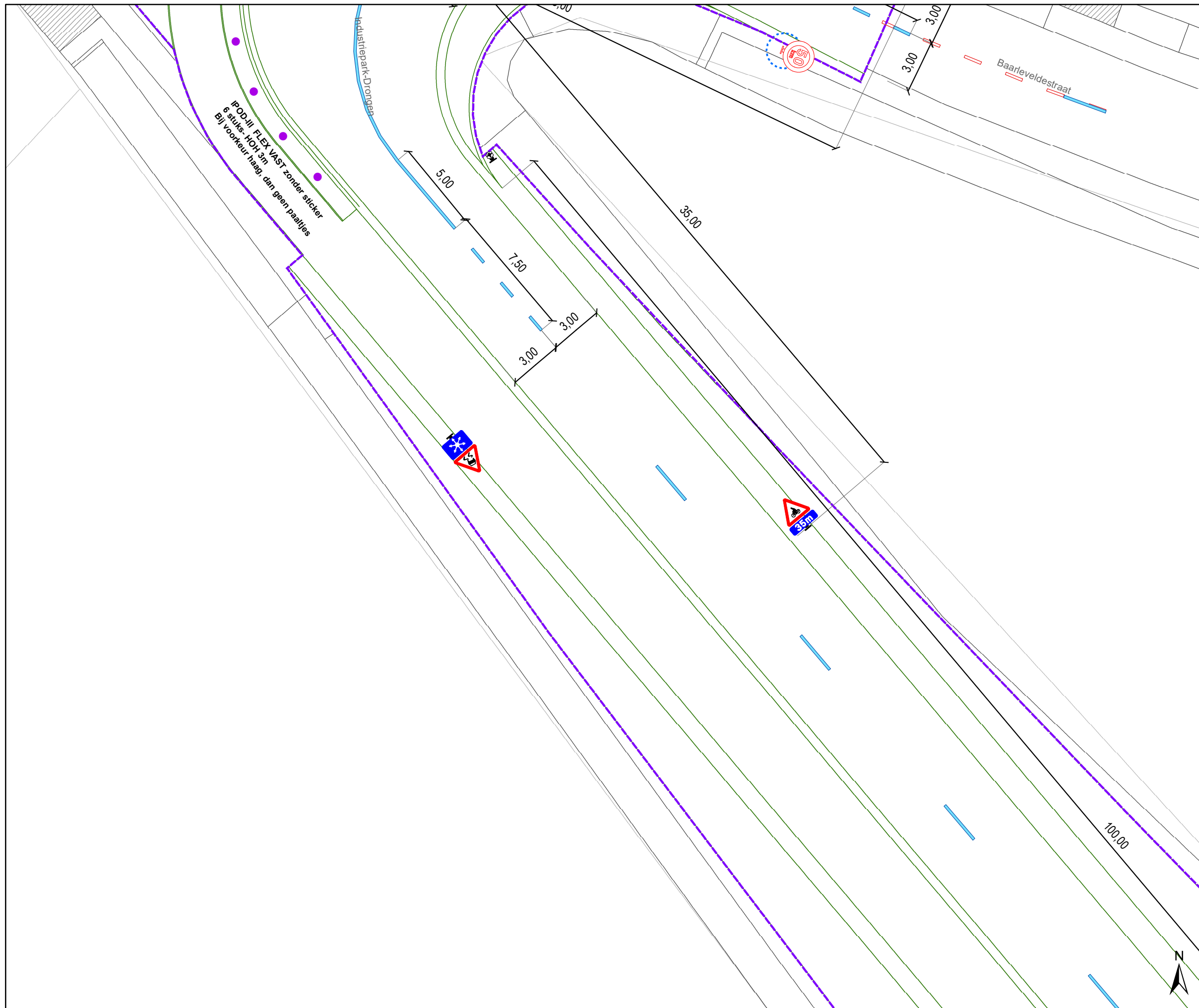


gent: Mobiliteitsbedrijf stad Gent
Verkeerstechnische taken



Kloosterstraat
Definitieve heraanleg

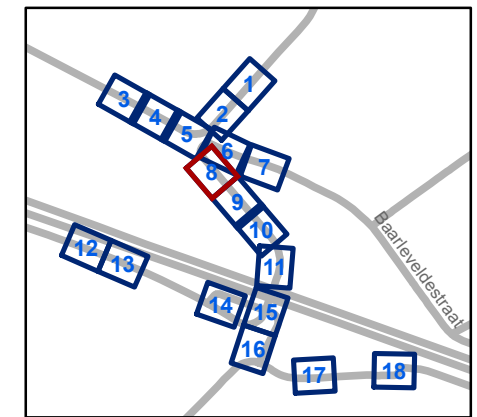
Dossiernummer P-367449

DATUM	SCHAAL	PLAN	P FORMAAT
1/03/2024	1/200	7/18	A3



Legende

-  Bestaande verkeersborden
-  Geplande verkeersborden
-  Te verwijderen verkeersborden
-  Bestaande wegmarkeringen
-  Geplande wegmarkeringen
-  Te verwijderen wegmarkeringen
-  Ander gepland dossier (in voorbereiding bij MOBBER)
-  Ander gepland dossier (ter uitvoering bij DWBW)
-  Contour dossier Hereaanleg
-  Ontwerp hereaanleg
-  Gepland paaltje
-  Aanpassing infra

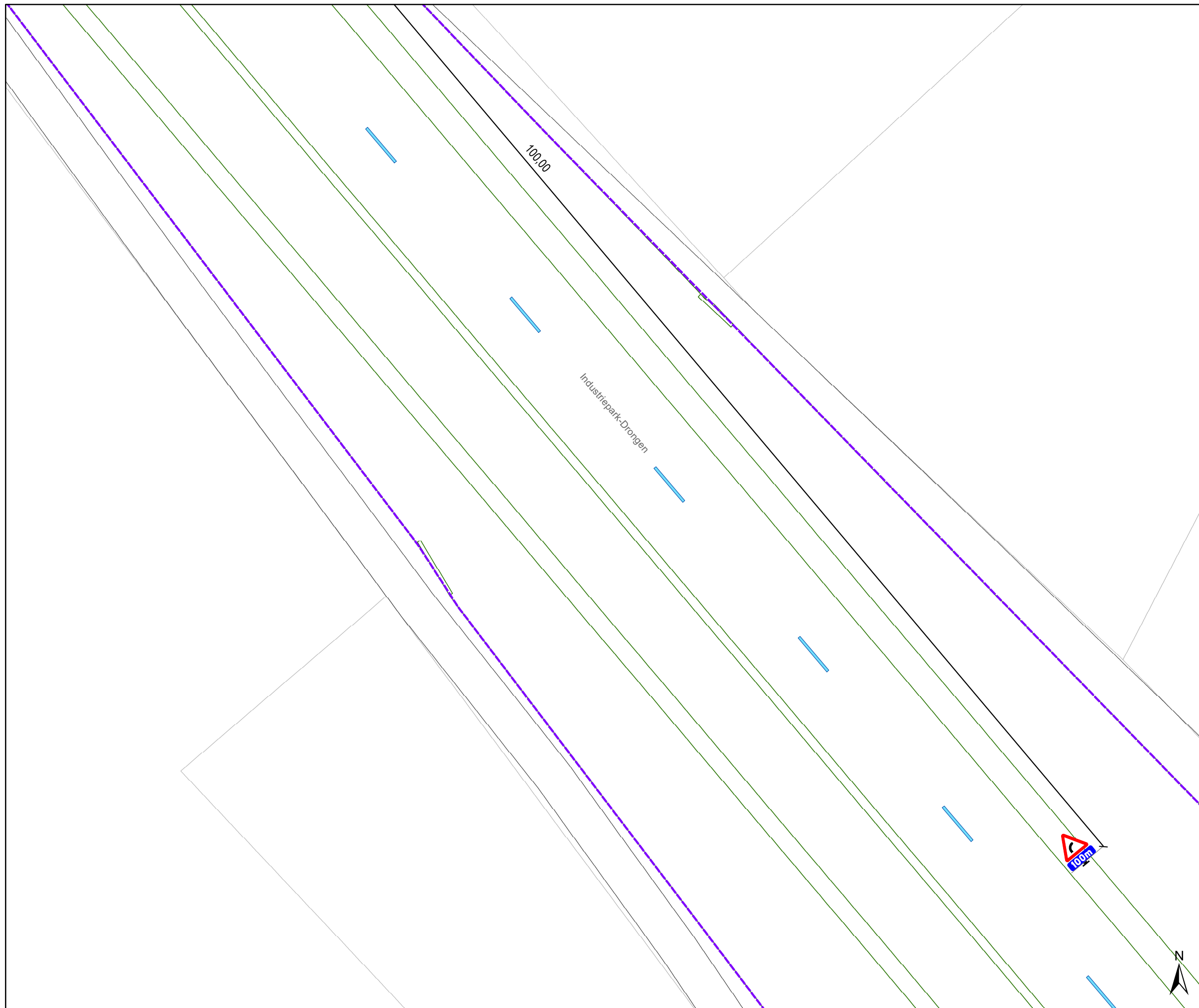


gent: Mobiliteitsbedrijf stad Gent
Verkeerstechnische taken


Kloosterstraat
Definitieve hereaanleg

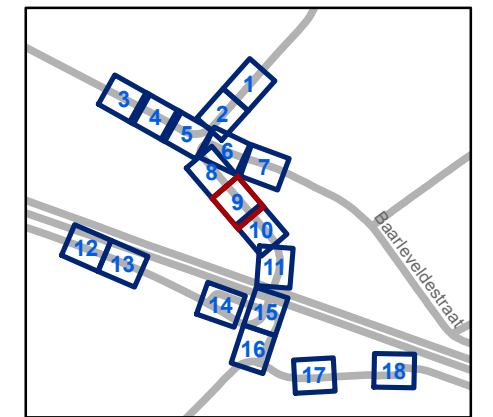
Dossiernummer P-367449

DATUM	SCHAAL	PLAN	P FORMAAT
1/03/2024	1/200	8/18	A3



Legende

-  Bestaande verkeersborden
-  Geplande verkeersborden
-  Te verwijderen verkeersborden
-  Bestaande wegmarkeringen
-  Geplande wegmarkeringen
-  Te verwijderen wegmarkeringen
-  Ander gepland dossier (in voorbereiding bij MOBBED)
-  Ander gepland dossier (ter uitvoering bij DWBW)
-  Contour dossier Heraanleg
-  Ontwerp heraanleg
-  Gepland paaltje
-  Aanpassing infra

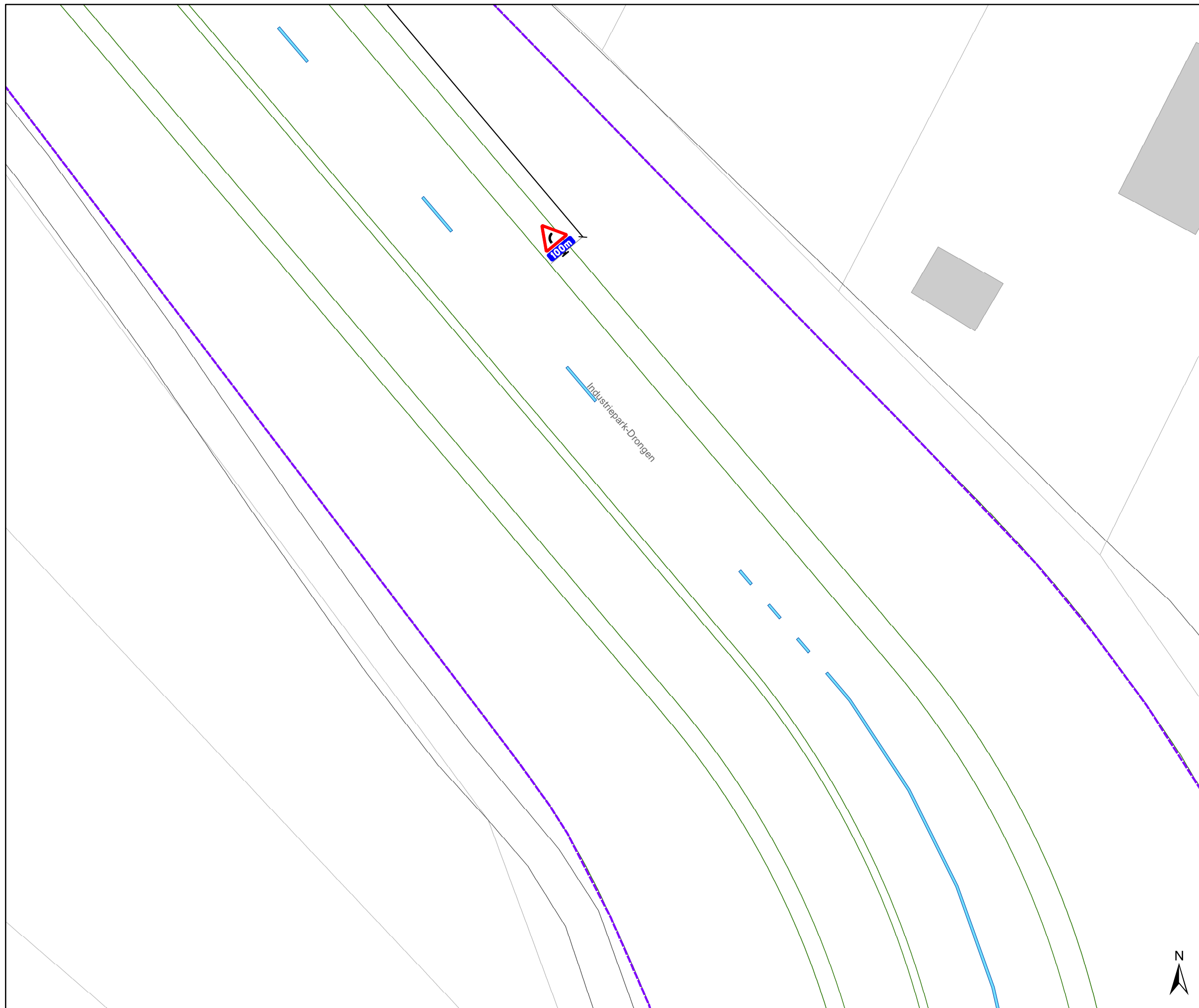


gent: Mobiliteitsbedrijf stad Gent
Verkeerstechnische taken






Kloosterstraat
Definitieve heraanleg

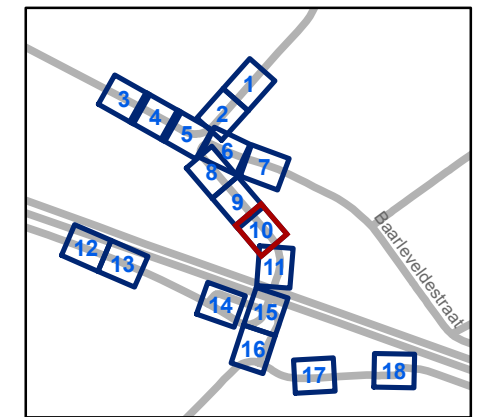
Dossiernummer P-367449

DATUM	SCHAAL	PLAN	P FORMAAT
1/03/2024	1/200	9/18	A3



Legende

-  Bestaande verkeersborden
-  Geplande verkeersborden
-  Te verwijderen verkeersborden
-  Bestaande wegmarkeringen
-  Geplande wegmarkeringen
-  Te verwijderen wegmarkeringen
-  Ander gepland dossier (in voorbereiding bij MOBBED)
-  Ander gepland dossier (ter uitvoering bij DWBW)
-  Contour dossier Heraanleg
-  Ontwerp heraanleg
-  Gepland paaltje
-  Aanpassing infra



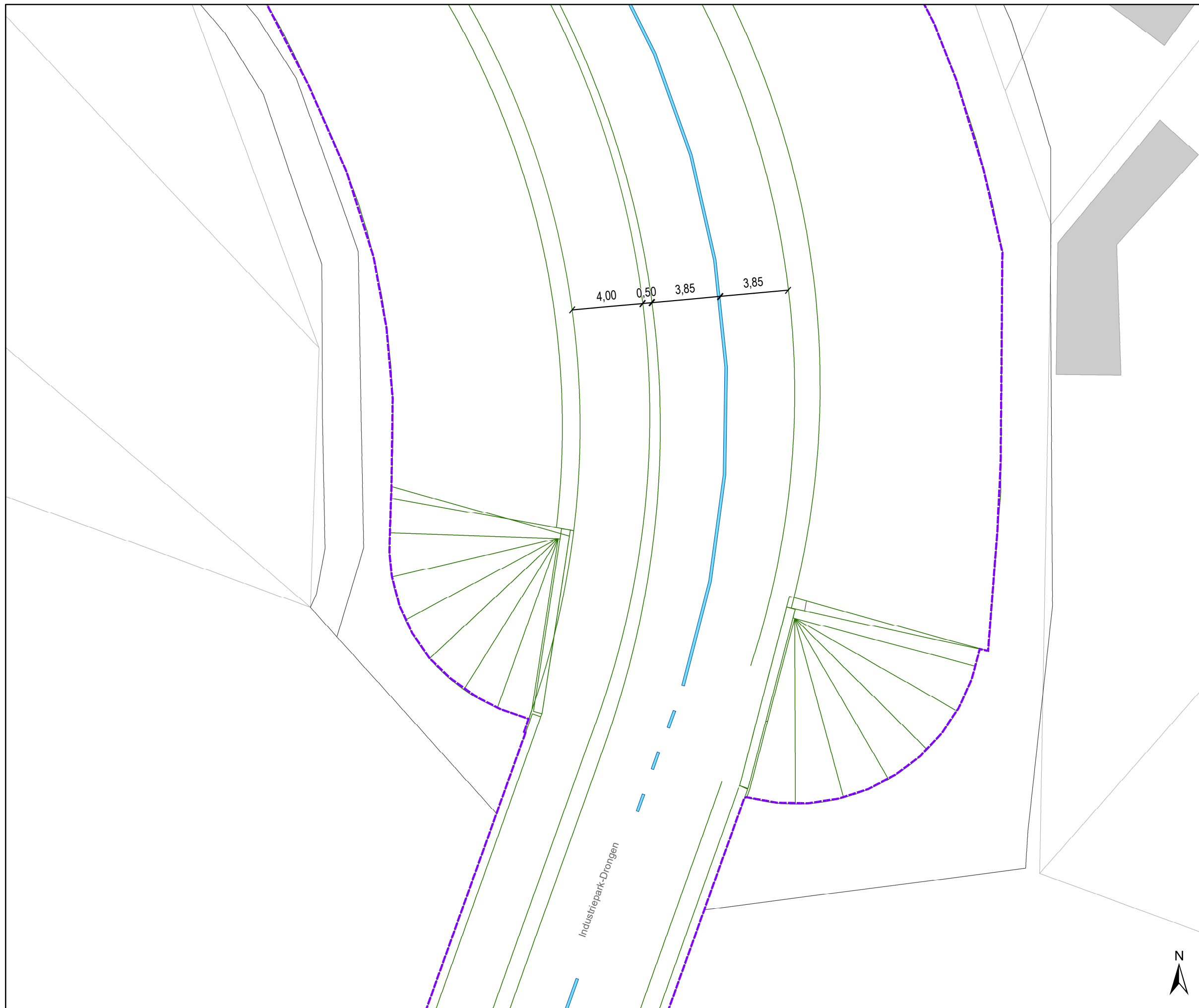
gent: Mobiliteitsbedrijf stad Gent
Verkeerstechnische taken

Kloosterstraat
Definitieve heraanleg


Dossiernummer P-367449

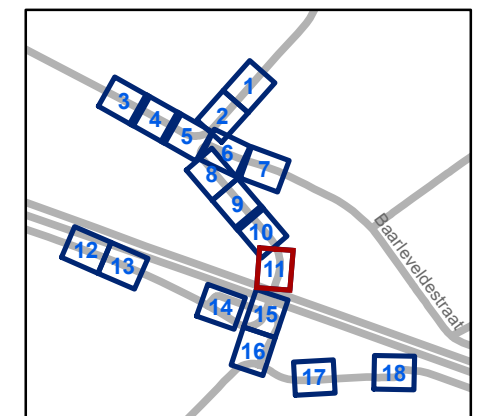
DATUM	SCHAAL	PLAN	P FORMAAT
1/03/2024	1/200	10/18	A3





Legende

-  Bestaande verkeersborden
-  Geplande verkeersborden
-  Te verwijderen verkeersborden
-  Bestaande wegmarkeringen
-  Geplande wegmarkeringen
-  Te verwijderen wegmarkeringen
-  Ander gepland dossier (in voorbereiding bij MOBBED)
-  Ander gepland dossier (ter uitvoering bij DWBW)
-  Contour dossier Heraanleg
-  Ontwerp heraanleg
-  Gepland paaltje
-  Aanpassing infra

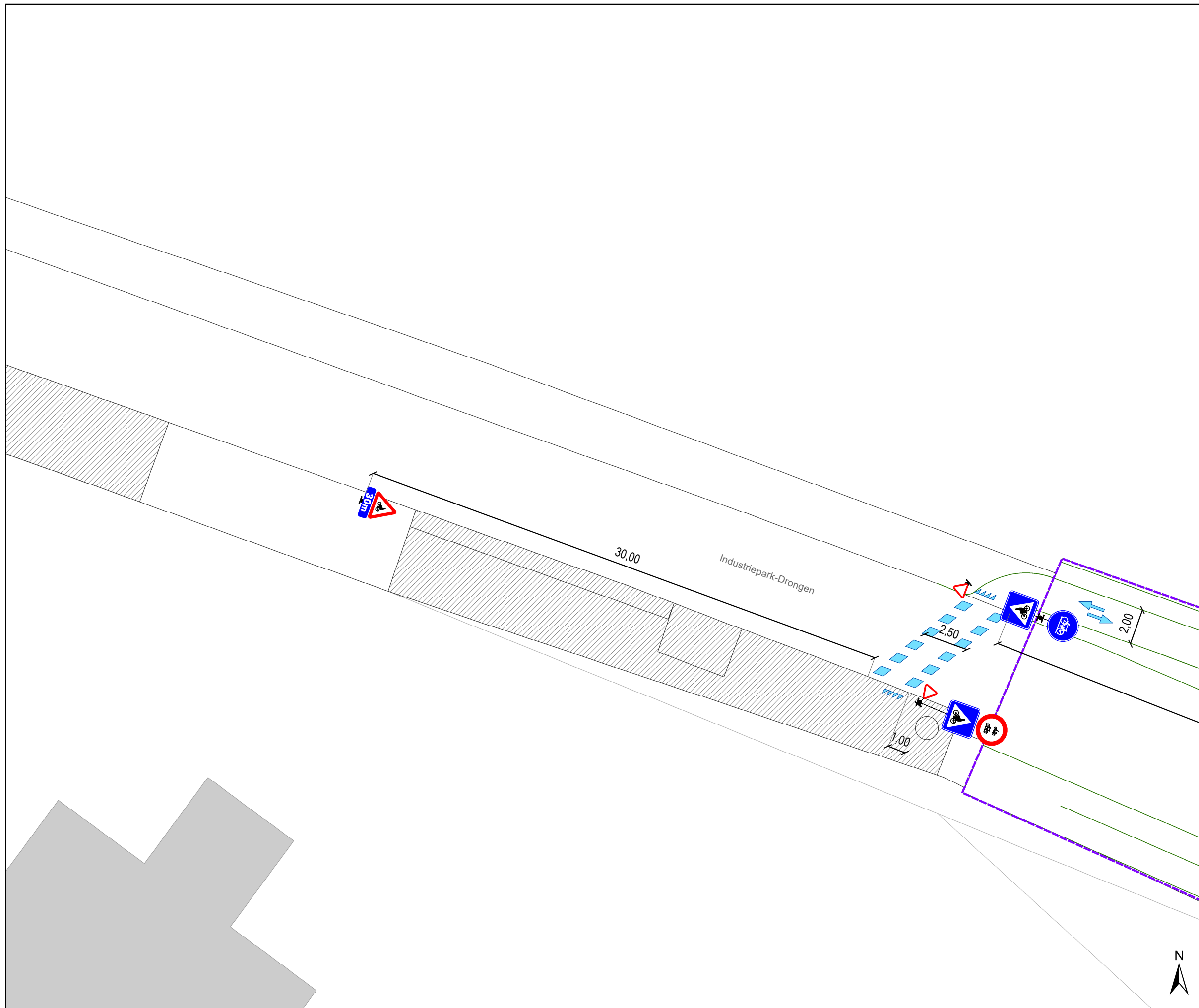


gent: Mobiliteitsbedrijf stad Gent
Verkeerstechnische taken



Kloosterstraat
Definitieve heraanleg

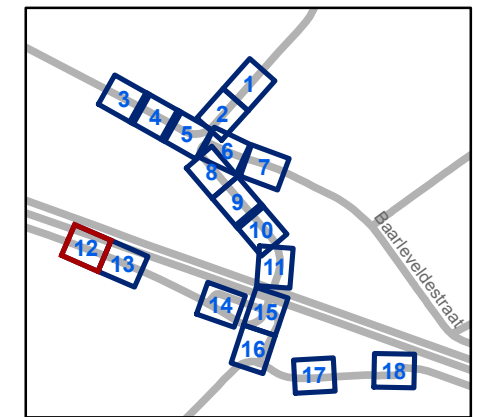
Dossiernummer P-367449

DATUM	SCHAAL	PLAN	P FORMAAT
1/03/2024	1/200	11/18	A3



Legende

-  Bestaande verkeersborden
-  Geplande verkeersborden
-  Te verwijderen verkeersborden
-  Bestaande wegmarkeringen
-  Geplande wegmarkeringen
-  Te verwijderen wegmarkeringen
-  Ander gepland dossier (in voorbereiding bij MOBBED)
-  Ander gepland dossier (ter uitvoering bij DWBW)
-  Contour dossier Heraanleg
-  Ontwerp heraanleg
-  Gepland paaltje
-  Aanpassing infra

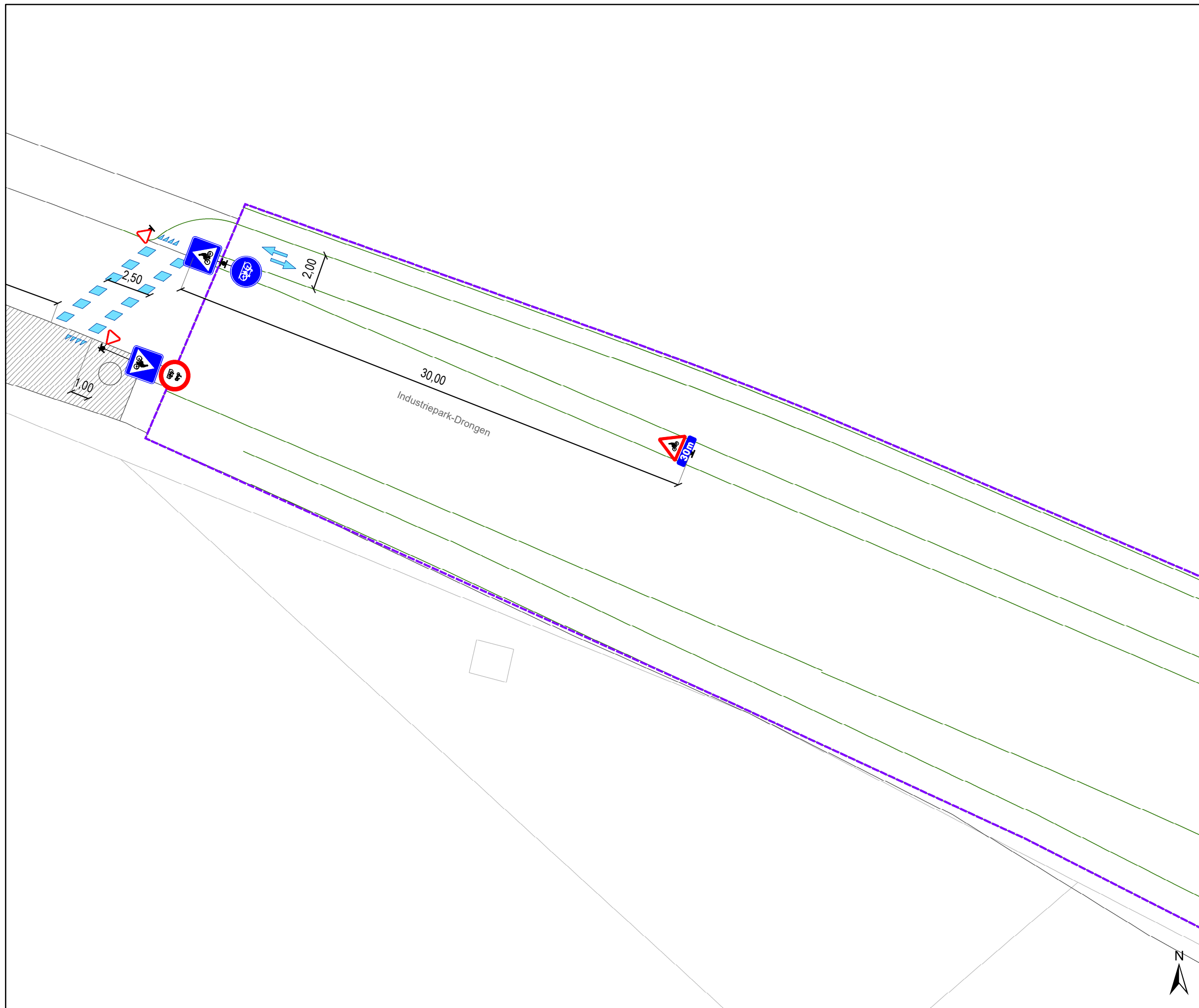


gent: Mobiliteitsbedrijf stad Gent
Verkeerstechnische taken




Kloosterstraat
Definitieve heraanleg

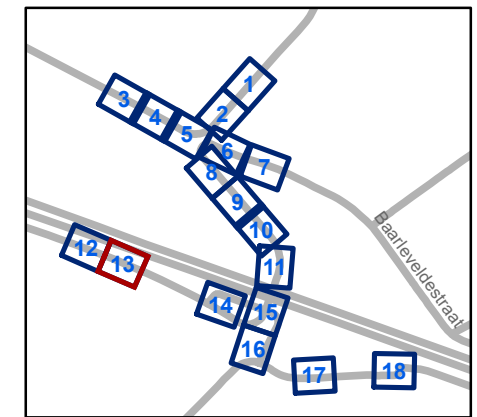
Dossiernummer P-367449

DATUM	SCHAAL	PLAN	P FORMAAT
1/03/2024	1/200	12/18	A3



Legende

-  Bestaande verkeersborden
-  Geplande verkeersborden
-  Te verwijderen verkeersborden
-  Bestaande wegmarkeringen
-  Geplande wegmarkeringen
-  Te verwijderen wegmarkeringen
-  Ander gepland dossier (in voorbereiding bij MOBBED)
-  Ander gepland dossier (ter uitvoering bij DWBW)
-  Contour dossier Hereaanleg
-  Ontwerp hereaanleg
-  Gepland paaltje
-  Aanpassing infra

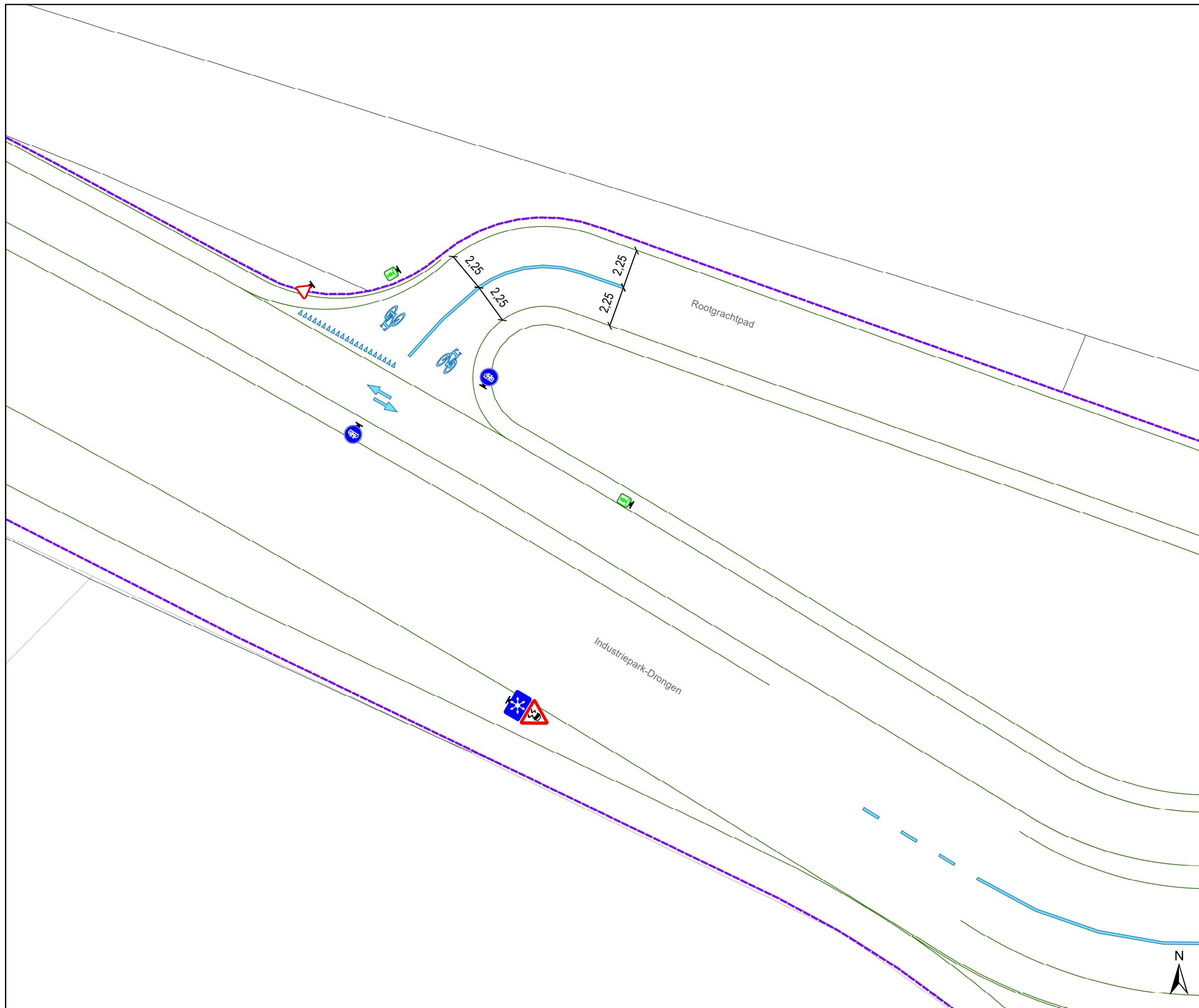


gent: Mobiliteitsbedrijf stad Gent
Verkeerstechnische taken




Kloosterstraat
Definitieve hereaanleg

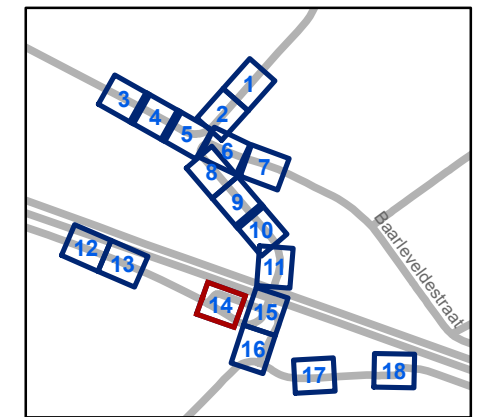
Dossiernummer P-367449

DATUM	SCHAAL	PLAN	P FORMAAT
1/03/2024	1/200	13/18	A3



Legende

-  Bestaande verkeersborden
-  Geplande verkeersborden
-  Te verwijderen verkeersborden
-  Bestaande wegmarkeringen
-  Geplande wegmarkeringen
-  Te verwijderen wegmarkeringen
-  Ander gepland dossier (in voorbereiding bij MOBBED)
-  Ander gepland dossier (ter uitvoering bij DWBW)
-  Contour dossier Hereaanleg
-  Ontwerp hereaanleg
-  Gepland paaltje
-  Aanpassing infra

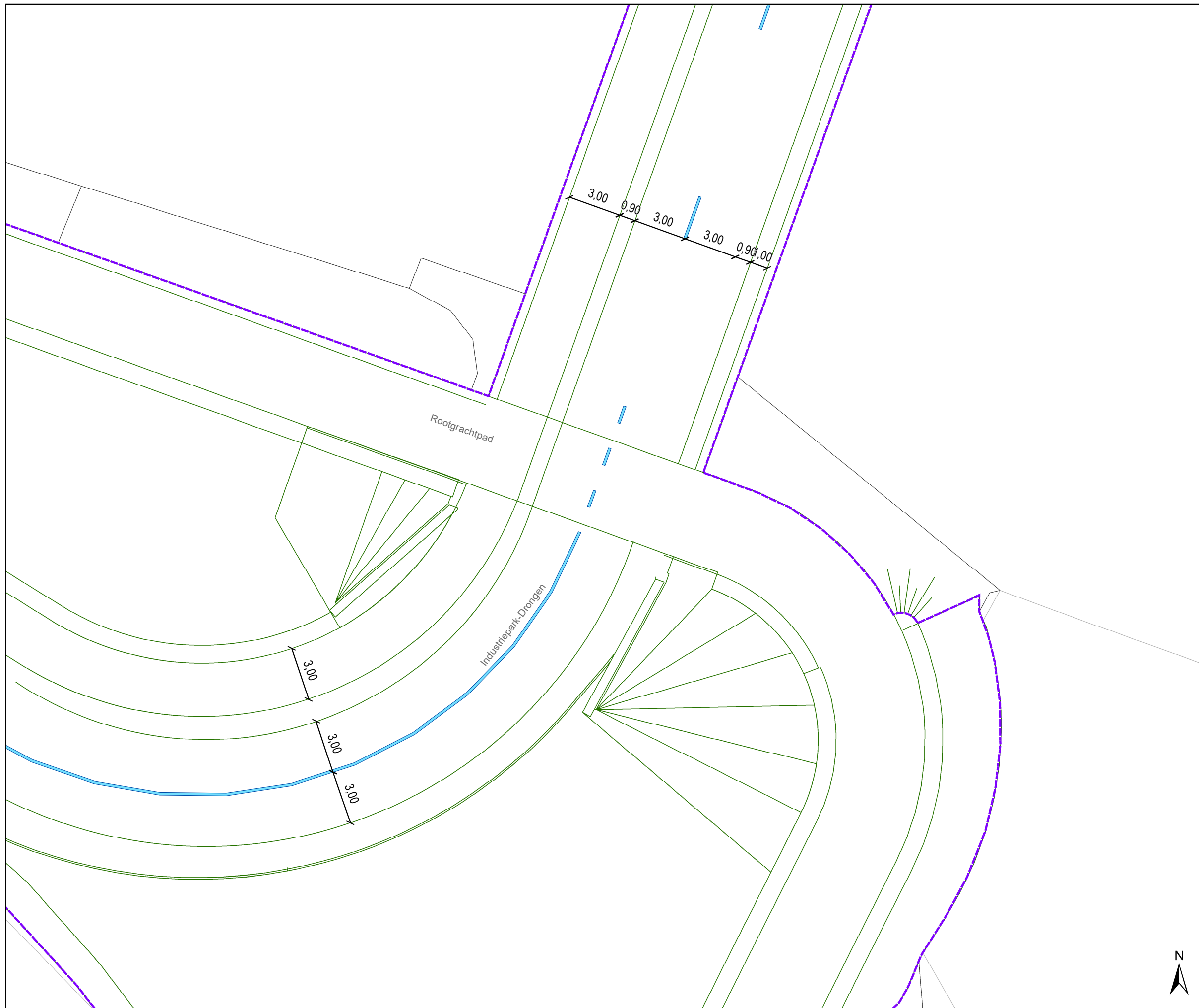


gent: Mobiliteitsbedrijf stad Gent
Verkeerstechnische taken


Kloosterstraat
Definitieve hereaanleg

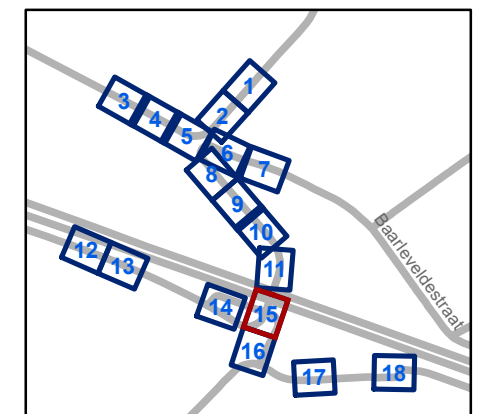
Dossiernummer P-367449

DATUM	SCHAAL	PLAN	P FORMAAT
1/03/2024	1/200	14/18	A3



Legende

-  Bestaande verkeersborden
-  Geplande verkeersborden
-  Te verwijderen verkeersborden
-  Bestaande wegmarkeringen
-  Geplande wegmarkeringen
-  Te verwijderen wegmarkeringen
-  Ander gepland dossier (in voorbereiding bij MOBBED)
-  Ander gepland dossier (ter uitvoering bij DWBW)
-  Contour dossier Heraanleg
-  Ontwerp heraanleg
-  Gepland paaltje
-  Aanpassing infra

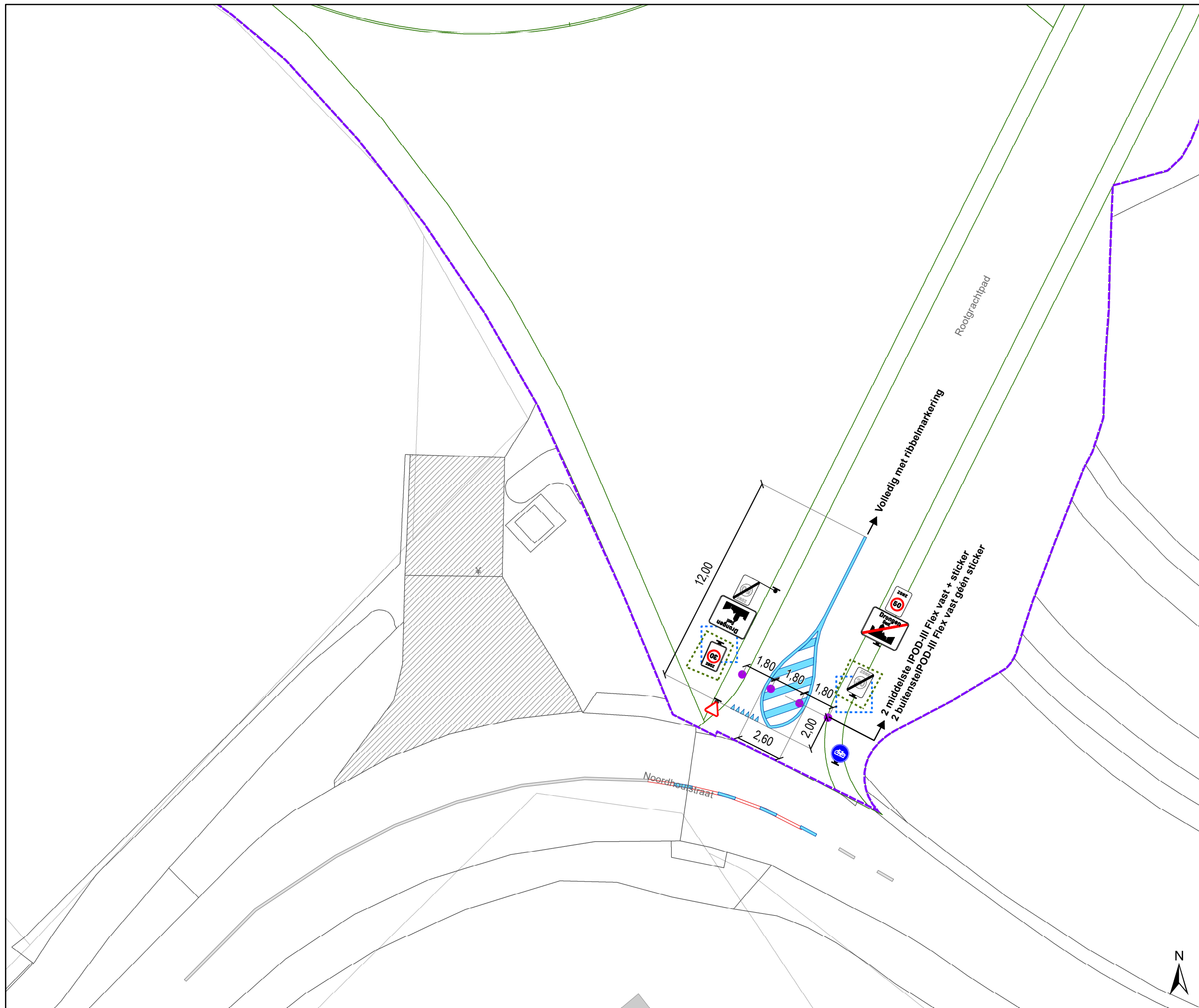


gent: Mobiliteitsbedrijf stad Gent
Verkeerstechnische taken



Kloosterstraat
Definitieve heraanleg

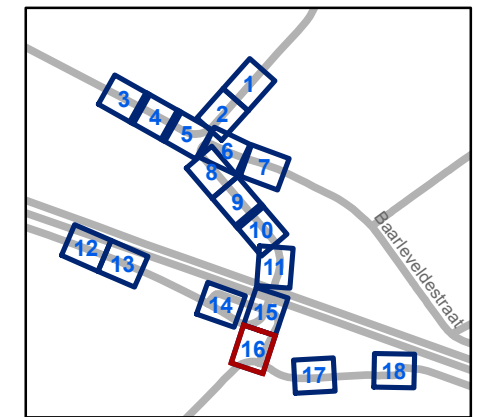
Dossiernummer P-367449

DATUM	SCHAAL	PLAN	P FORMAAT
1/03/2024	1/200	15/18	A3



Legende

-  Bestaande verkeersborden
-  Geplande verkeersborden
-  Te verwijderen verkeersborden
-  Bestaande wegmarkeringen
-  Geplande wegmarkeringen
-  Te verwijderen wegmarkeringen
-  Ander gepland dossier (in voorbereiding bij MOBBED)
-  Ander gepland dossier (ter uitvoering bij DWBW)
-  Contour dossier Hereaanleg
-  Ontwerp hereaanleg
-  Gepland paaltje
-  Aanpassing infra



gent: Mobiliteitsbedrijf stad Gent
Verkeerstechnische taken


Kloosterstraat
Definitieve hereaanleg

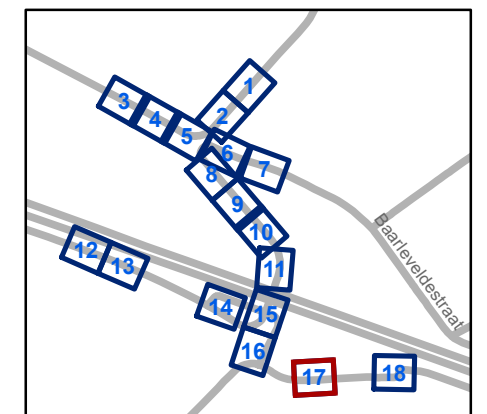
Dossiernummer P-367449

DATUM	SCHAAL	PLAN	P FORMAAT
1/03/2024	1/200	16/18	A3



Legende

-  Bestaande verkeersborden
-  Geplande verkeersborden
-  Te verwijderen verkeersborden
-  Bestaande wegmarkeringen
-  Geplande wegmarkeringen
-  Te verwijderen wegmarkeringen
-  Ander gepland dossier (in voorbereiding bij MOBBED)
-  Ander gepland dossier (ter uitvoering bij DWBW)
-  Contour dossier Heraanleg
-  Ontwerp heraanleg
-  Gepland paaltje
-  Aanpassing infra

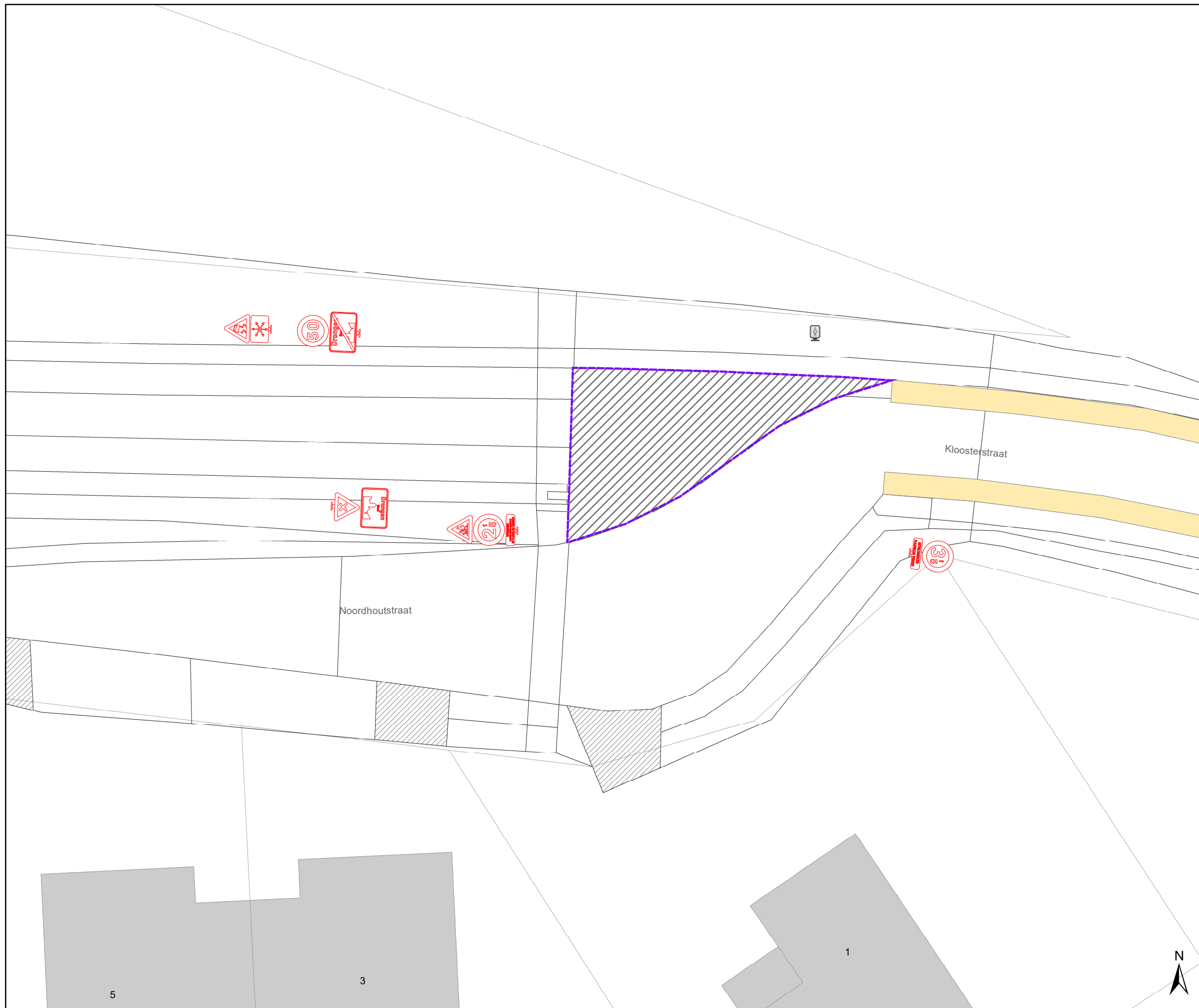


gent: Mobiliteitsbedrijf stad Gent
Verkeerstechnische taken

Kloosterstraat
Definitieve heraanleg

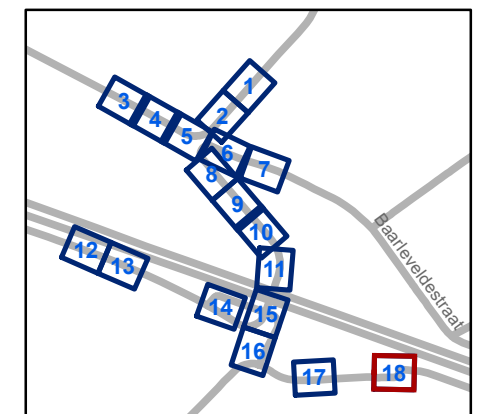
Dossiernummer P-367449

DATUM	SCHAAL	PLAN	P FORMAAT
1/03/2024	1/200	17/18	A3



Legende

-  Bestaande verkeersborden
-  Geplande verkeersborden
-  Te verwijderen verkeersborden
-  Bestaande wegmarkeringen
-  Geplande wegmarkeringen
-  Te verwijderen wegmarkeringen
-  Ander gepland dossier (in voorbereiding bij MOBBER)
-  Ander gepland dossier (ter uitvoering bij DWBW)
-  Contour dossier Heraanleg
-  Ontwerp heraanleg
-  Gepland paaltje
-  Aanpassing infra



gent: Mobiliteitsbedrijf stad Gent
Verkeerstechnische taken

Kloosterstraat
Definitieve heraanleg

Dossiernummer P-367449

DATUM	SCHAAL	PLAN	P FORMAAT
1/03/2024	1/200	18/18	A3