



2024_CBS_02784 Nieuw aanvullend reglement van de politie op het wegverkeer - gewestweg - Afbakening Autowegen op grondgebied van de stad Gent - nieuwe verkeersmaatregelen - Vaststelling

Beslissing: Goedgekeurd in besloten vergadering van 21 maart 2024

Zijn aanwezig bij de beslissing van dit punt:

Mathias De Clercq, burgemeester-voorzitter; Filip Watteeuw, schepen; Sofie Bracke, schepen
Tine Heyse, schepen; Astrid De Bruycker, schepen; Sami Souguir, schepen; Bram Van Braeckvelt, schepen; Isabelle Heyndrickx, schepen; Hafsa El-Bazioui, schepen; Rudy Coddens, schepen
Mieke Hullebroeck, algemeen directeur; Liesbet Vertriest, waarnemend adjunct-algemeendirecteur

Bevoegd: Filip Watteeuw

Betrokken: Mathias De Clercq

Juridisch kader

De volgende bepalingen zijn van toepassing inzake de bevoegdheid:

- De Nieuwe Gemeentewet 24 juni 1988, artikel 119;
- Het Decreet van 16 mei 2008 betreffende de aanvullende reglementen op het wegverkeer en de plaatsing en bekostiging van verkeerstekens, artikel 4, § 1, 2de lid;
- Het Decreet over het lokaal bestuur van 22 december 2017, artikel 41, 2°;
- Het gemeenteraadsbesluit van 15 december 2015, houdende de delegatie van de vaststellingsbevoegdheid inzake gemeentelijke aanvullende reglementen op het wegverkeer.

De beslissing wordt genomen op grond van:

- Wet betreffende de politie over het wegverkeer, gecoördineerd bij koninklijk besluit van 16 maart 1968;
- Decreet van 16 mei 2008 betreffende de aanvullende reglementen op het wegverkeer en de plaatsing en bekostiging van de verkeerstekens;
- Koninklijk Besluit van 1 december 1975 houdende algemeen reglement op de politie van het wegverkeer en van het gebruik van de openbare weg;
- Ministerieel Besluit van 11 oktober 1976 waarbij de minimumafmetingen en de bijzondere plaatsingsvoorwaarden van de verkeerstekens worden bepaald;

- Uitvoeringsbesluit van 23 januari 2009 betreffende de aanvullende reglementen op het wegverkeer en de plaatsing en bekostiging van de verkeerstekens;
- Omzendbrief MOB/2009/1 van 3 april 2009;

Motivering

- Bij dit collegebesluit wordt de in elkaar overlopende afbakening van de Binnenring en Buitenring (R4), Adolphe Pégoudlaan (B402) en Valentin Vaerwyckweg (B402) als autoweg op het grondgebied van de Stad Gent geregulariseerd en volgende verkeersmaatregelen getroffen: het opschuiven van de eindgrens in de Jozef Schellstraat richting de rotonde met Marthe Versichelenstraat 50m noordelijker zodat er een haltestrook kan worden gemaakt aan de ingang van het bedrijventerrein waar vrachtwagenchauffeurs even kunnen halteren om naar het infobord te kijken. Tevens wordt de afbakening ter hoogte van Valentin Vaerwyckweg huisnummer 1 in orde gemaakt.

- Daarvoor werd op 08/03/2024 akkoord verkregen van de wegbeheerder Agentschap Wegen en Verkeer Oost-Vlaanderen.

Bijgevoegde bijlage(n):

- Aanvullend reglement Afbakening Autowegen op grondgebied stad Gent dossier P401256 (deel van de beslissing)
- Signalisatieplan Afbakening Autowegen op grondgebied stad Gent dossier P401256 (deel van de beslissing)
- Signalisatieplan Afbakening Autowegen op grondgebied stad Gent dossier P477405 (deel van de beslissing)
- 20240318_Duidingsbundel_Zwijnaarde_I.pdf

Beslissing

Beslist het volgende:

Artikel 1:

Stelt vast het bijgevoegd aanvullend reglement van de politie op het wegverkeer en het signalisatieplan betreffende de gewestweg Afbakening Autowegen op grondgebied van de stad Gent.

2024_CBS_02784 - Nieuw aanvullend reglement van de politie op het wegverkeer - gewestweg -
Afbakening Autowegen op grondgebied van de stad Gent - nieuwe verkeersmaatregelen

Aanvullend reglement van de politie op het wegverkeer - gewestweg – Afbakening van autowegen op het grondgebied van de Stad Gent

Vastgesteld in het College van Burgemeester en Schepenen van

Goedgekeurd door het Departement MOW op

Bekendgemaakt op

Geldig vanaf

Referentienummer

Reglement

Artikel 1

In wijzerszin op de Binnenring (R4), Adolphe Pégoudlaan (B402) en Valentin Vaerwyckweg (B402) en geldend vanaf de gemeentegrens met Merelbeke (daar reeds gesignaleerd):

- ter hoogte van de westelijke gevel van Ottergemsesteenweg-Zuid 816 komende van de rotonde met de Sluisweg
- ten zuiden van de brug van Heerweg-Noord
- ter hoogte van de zuidelijke gevel van Gestichtstraat huisnummer 24
- op de oprit tussen de Oudenaardsesteenweg (N60) richting Gent en Binnenring-Zwijnaarde (R4) (R.004.137) in zuidelijke richting ter hoogte van de Ebergiste Dedeynstraat
- op de parallelweg van de R4 Binnenring-Zwijnaarde ter hoogte van kmpunt 33.40
- op de parallelweg van de R4 Binnenring Zwijnaarde komende van de De Pintelaan (R.004.505) ter hoogte van kmpunt 0.552
- op de Valentin Vaerwyckweg ter hoogte van de zuidwestelijke hoek van huisnummer 1
- op de Valentin Vaerwyckweg (B402) ter hoogte van de Sint-Denijslaan
- op de Adolphe Pégoudlaan (B402) in zuidelijke richting ter hoogte van kmpunt 1.450
- op de Adolphe Pégoudlaan (B402) in noordelijke richting ter hoogte van kmpunt 0.850
- op de oprit van de R4 Binnenring Sint-Denijs (R.004.005) komende van de Sneppenbrugstraat ter hoogte van kmpunt 0.069
- op de oprit van de R4 Binnenring-Drongen ter hoogte van de Drongensesteenweg (R.004.501) ter hoogte van verlichtingspaal nr. 14E01
- op de oprit van de R4 Binnenring-Drongen komende van de Beekstraat (R.004.175) nabij verlichtingspaal nr. 107C63 tot aan de gemeentegrens voor wat de afbakening op grondgebied Gent betreft:
het begin van de autoweg wordt aangeduid. In wijzerszin op de Binnenring (R4), Adolphe Pégoudlaan (B402) en Valentin Vaerwyckweg (B402) en geldend vanaf de gemeentegrens met Merelbeke (daar reeds gesignaleerd):
- op de afrit naar de rotonde met de Sluisweg en Ottergemsesteenweg-Zuid (R.004.113) tussen verlichtingspalen 976A14 en 97613
- op de uitvoegstrook ter hoogte van de Gestichtstraat (R.004.706) ter hoogte van kmpunt. 32.500
- op de R.004.137 tussen de Oudenaardsesteenweg (N60) richting Gent en Binnenring-Zwijnaarde (R4) in zuidelijke richting ter hoogte van de Ebergiste Dedeynstraat
- op de R.004.131 tussen de Oudenaardsesteenweg (N60) richting Oudenaarde en Binnenring-Zwijnaarde (R4) in noordelijke richting ten zuiden van de oversteekplaats voor fietsers en

bromfietsers

- op de openbare weg richting de parking van Valentin Vaerwyckweg huisnummer 1 70m oostelijker van de verkeerslichten ter hoogte van de kruising van de Valentin Vaerwyckweg en de openbare weg richting de parking van Valentin Vaerwyckweg huisnummer 1
- op de Valentin Vaerwyckweg (B402) ter hoogte van de Sint-Denijslaan
- op de afslagstrook van de Binnenring Sint-Denijs (R4) richting Sneppenbrugstraat (R.004.004) ter hoogte van zes meter zuidelijker van kmpunt 0.00
- op de parallelweg van de Binnenring-Drongen (R4) ter hoogte van de afslag naar de Zuiderlaan (R.004501)
- op de afrit van de parallelweg van van de R4- Binnenring Drongen ten noorden van de brug van de Drongensesteenweg ter hoogte van verlichtingspaal 14D12 in oostelijke richting
- op de afrit van de Binnenring-Drongen (R4) (R.004.171) richting de Beekstraat ter hoogte van kmpunt 138 gedlt:

het einde van de autoweg wordt aangeduid.

Dit wordt aangeduid door verkeerstekens:

- F9
- F11

Artikel 2

In tegenwijzerszin op de Buitenring (R4), reeds gesignaleerd op de Inudstieweg kmpunt 42.200 in Evergem:

- Op de oprit van de Buitenring-Drongen komende van de Beekstraat ter hoogte van kmpunt 0.100 (R.004.172)
- op de oprit van de Buitenring-Drongen komende van Drongensessteenweg richting Deinze (R.004.500) ter hoogte van kmpunt 0.261
- op de Buitenring-Zwijnaarde komende van Maaltebrugge-Park (R4) ter hoogte van kmpunt 33.700
- op de oprit van de Buitenring-Zwijnaarde (R.004.136) ter hoogte van kmpunt 32.900
- op de Buitenring-Zwijnaarde (R4) ter hoogte van kmpunt 33.000
- op de oprit van de Buitenring-Zwijnaarde (R4) komende van de Nieuwescheldestraat (R.004.116) ter hoogte van kmpunt 0.000
- op de Jozef Schellstraat in de richting van de Buitenring-Zwijnaarde (R.004.406) ter hoogte van kmpunt 0.000 tot aan de gemeentegrens met Merelbeke voor wat de afbakening op grondgebied Gent betreft geldt: het begin van de autoweg wordt aangeduid.

In tegenwijzerszin op de Buitenring (R4):

- Op de afrit van de Buitenring-Drongen (R4) (R.004.172) ten zuiden van het kruispunt met de Beekstraat richting huisnummer 40
- op de afrit van de Buitenring-Drongen (R4) richting de Drongensesteenweg (N466) richting Drongen (R.004.500) ter hoogte van kmpunt 0.000
- op de Louis Blériotlaan richting Poortakkerstraat ter hoogte van verlichtingspaal nr. 1301
- op de B.402.024 tussen de oprit naar de E40 richting Oostende en de Kortrijksesteenweg (N43) richting Deinze ter hoogte van kmpunt 0.200
- op de Henri Crombezlaan in noordoostelijke richting ter hoogte van de afsplitsing van de Adolphe pegoudlaan (B402) in noordelijke richting
- op de parallelweg van de Buitenring-Sint-Denijs (R4) ter hoogte van kmpunt 34.150
- op de Buitenring-Zwijnaarde (R4) ter hoogte van kmpunt 33.000
- op de uitvoegstrook van de Buitenring-Zwijnaarde (R4) ter hoogte van kmpunt 32.200
- op de afrit van de Buitenring-Zwijnaarde naar de Nieuwescheldestraat (R.004.112) ter hoogte van kmpunt 0.500

- op de Jozef Schellstraat in de richting van de rotonde (R.004.402) ter hoogte van kmpunt 0.150 geldt: het het einde van de autoweg wordt aangeduid.


Dit wordt aangeduid door verkeerstekens:

- F9
- F11

(einde reglement)

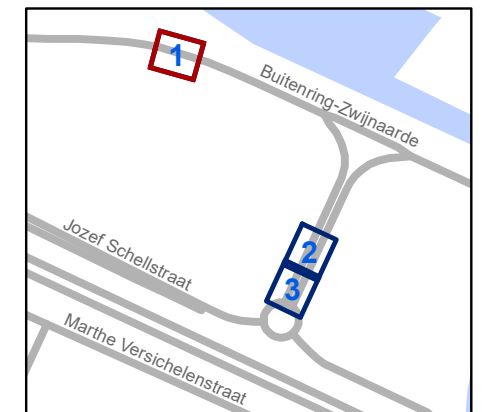
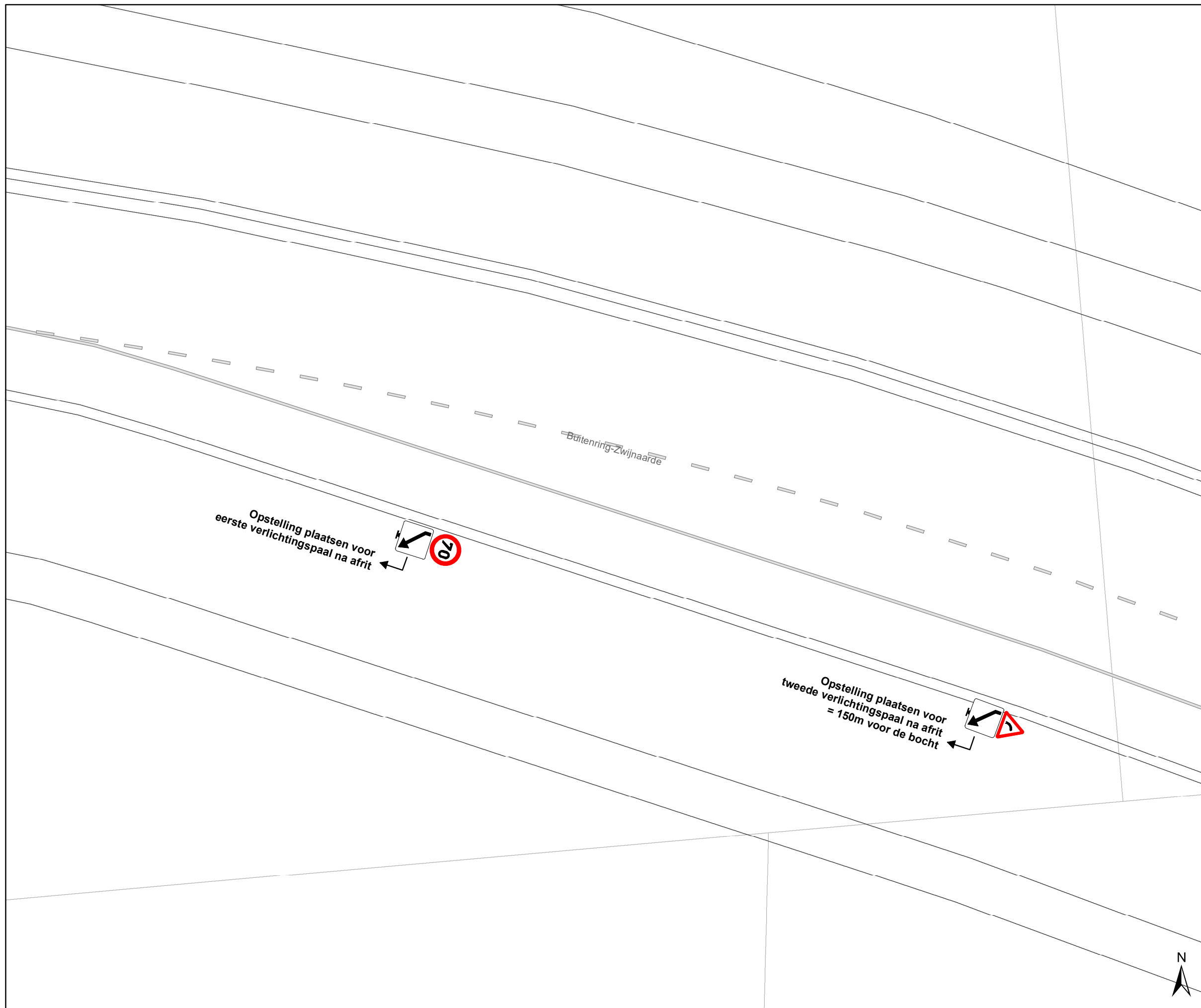


Legende

-  Bestaande verkeersborden
-  Geplande verkeersborden
-  Te verwijderen verkeersborden
-  Bestaande wegmarkeringen
-  Geplande wegmarkeringen
-  Te verwijderen wegmarkeringen

Straatmeubilair

-  Verlichtingspaal

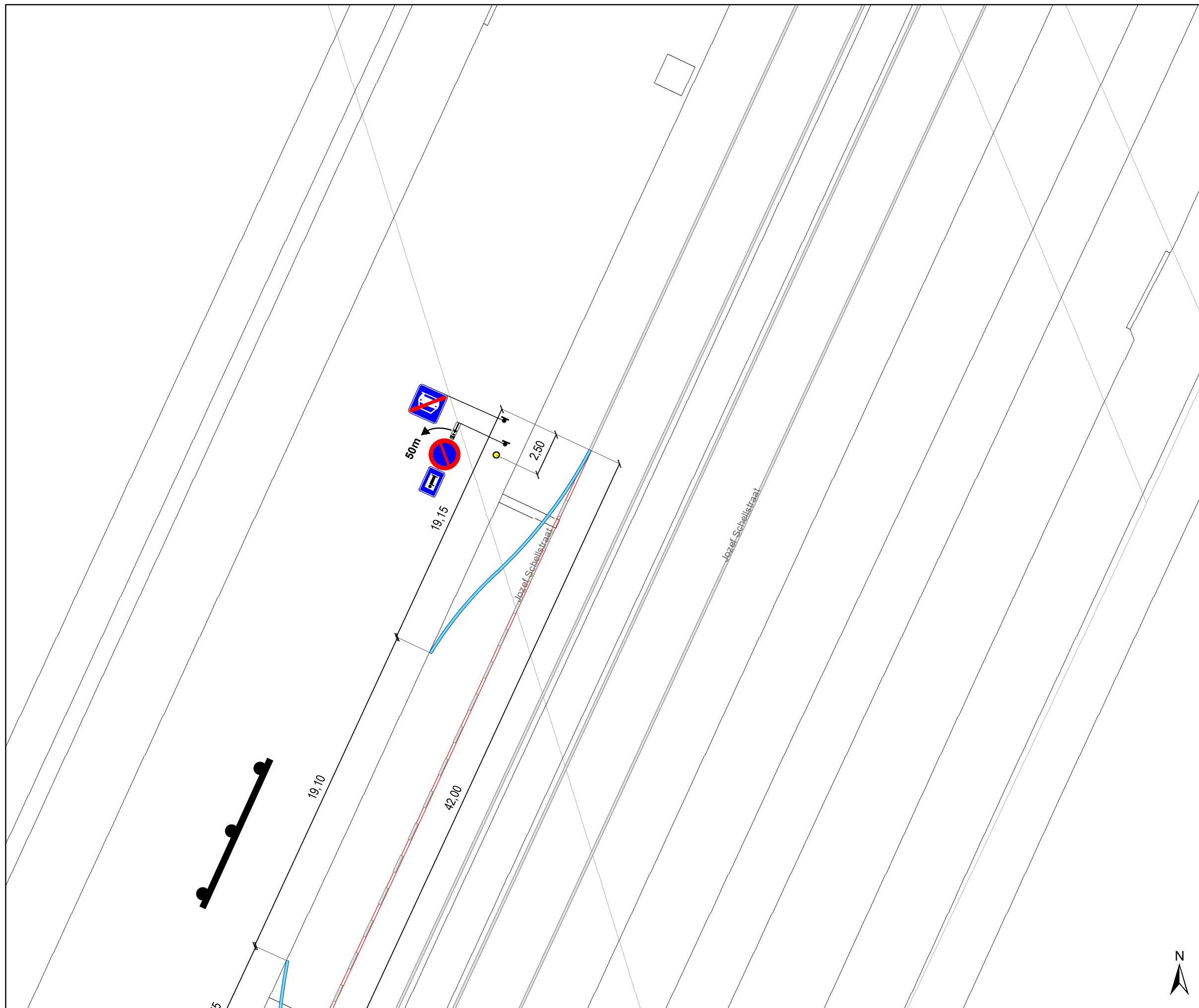


gent: Mobiliteitsbedrijf stad Gent
Verkeerstechnische taken

Jozef Schellstraat Infobordstrook

Dossiernummer P-401256

| DATUM | SCHAAL | PLAN | P FORMAAT |
|-----------|--------|------|-----------|
| 8/11/2023 | 1/200 | 1/3 | A3 |

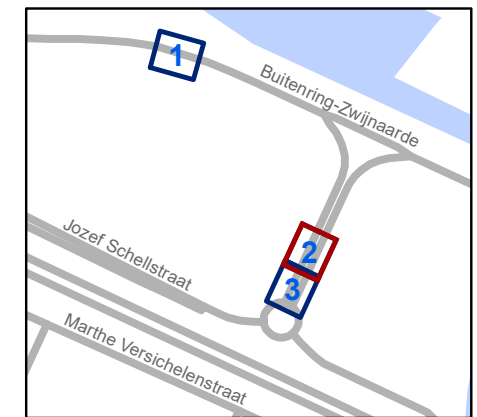


Legende

-  Bestaande verkeersborden
-  Geplande verkeersborden
-  Te verwijderen verkeersborden
-  Bestaande wegmarkeringen
-  Geplande wegmarkeringen
-  Te verwijderen wegmarkeringen

Overige

-  Infobord



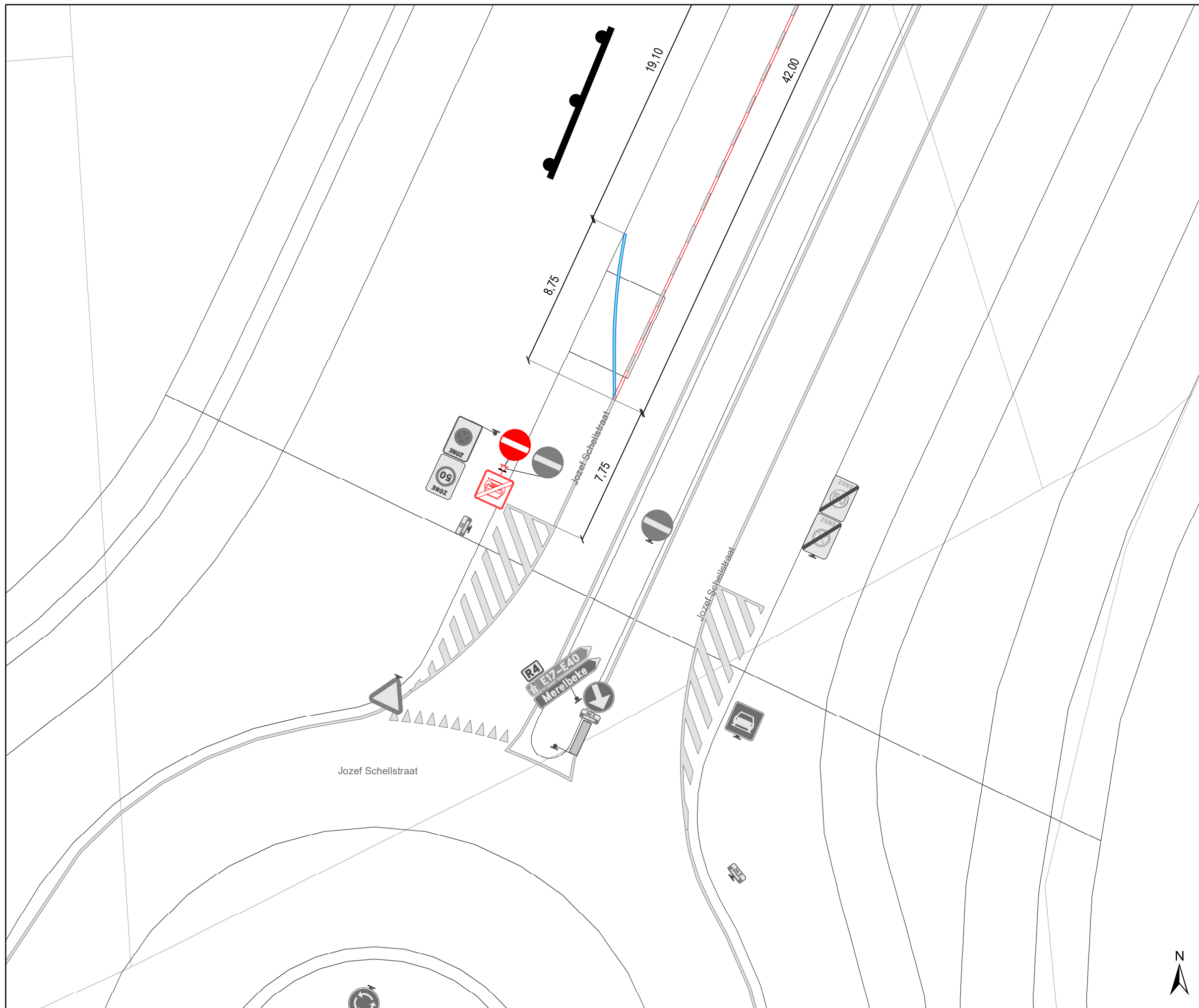
gent: Mobiliteitsbedrijf stad Gent
Verkeerstechnische taken

Jozef Schellstraat Infobordstrook

Dossiernummer P-401256

| DATUM | SCHAAL | PLAN | P FORMAAT |
|-----------|--------|------|-----------|
| 8/11/2023 | 1/200 | 2/3 | A3 |





Legende

-  Bestaande verkeersborden
-  Geplande verkeersborden
-  Te verwijderen verkeersborden
-  Bestaande wegmarkeringen
-  Geplande wegmarkeringen
-  Te verwijderen wegmarkeringen

Overige

-  Infobord



gent: Mobiliteitsbedrijf stad Gent
Verkeerstechnische taken

Jozef Schellstraat Infobordstrook

Dossiernummer P-401256

| DATUM | SCHAAL | PLAN | P FORMAAT |
|-----------|--------|------|-----------|
| 8/11/2023 | 1/200 | 3/3 | A3 |



Legende

-  Bestaande verkeersborden
-  Geplande verkeersborden
-  Te verwijderen verkeersborden
-  Bestaande wegmarkeringen
-  Geplande wegmarkeringen
-  Te verwijderen wegmarkeringen



gent: Mobiliteitsbedrijf stad Gent
Verkeerstechnische taken

**Valentin Vaerwyckweg
Regularisatie**

Dossiernummer P-477045

| DATUM | SCHAAL | PLAN | P FORMAAT |
|-----------|--------|------|-----------|
| 7/03/2024 | 1/250 | 1/1 | A3 |