



2024_BURG_00898 Halve marathon Gent

Beslissing: Goedgekeurd

Zijn aanwezig bij de beslissing van dit punt:

Mathias De Clercq, burgemeester en voorzitter vast bureau

Juridisch kader

De volgende bepalingen zijn van toepassing inzake de bevoegdheid:

- Decreet over het lokaal bestuur van 22 december 2017, artikel 63

De beslissing wordt genomen op grond van:

- Nieuwe Gemeentewet, inzonderheid artikel 133 en 135, §2;
- Politiereglement op de openbare rust en de veiligheid, goedgekeurd in de gemeenteraad van 19 januari 1998 en latere wijzigingen, artikel 1 en 2;
- Gunstig advies van de bevoegde veiligheidsdiensten;

Motivering

Op 18 november 2023 ontving ik de aanvraag van Sportaround VZW tot het bekomen van een toelating voor de organisatie van Bashir's Run - Halve Marathon Gent, op 10 maart 2024.

Op basis van de ontvangen informatie blijkt dat het gaat om een loopwedstrijd met verschillende afstanden.

Bijgevoegde bijlage(n):

- EVE-2024-0144-10-Verkeersmaatregelen.pdf (deel van de beslissing)
- inplantingsplan piste Gentbrugge.docx (deel van de beslissing)

Beslissing

Beslist het volgende:

Artikel 1:

Verleent toelating aan Sportaround VZW tot organisatie van Bashir's Run - Halve marathon Gent

op 10 maart 2024 van 9u30 tot 16u00, mits naleving van de voorwaarden vermeld in artikel 2.

Artikel 2

Algemene voorwaarden

- De organisator is te allen tijde verantwoordelijk voor het naleven van voorwaarden die zijn opgenomen in deze toelating.
- Bij inbreuken op de openbare orde kan de burgemeester maatregelen opleggen en/of het evenement tijdelijk of definitief stopzetten.
- De organisator dient alle nodige vergunningen en toelatingen ter plaatse te kunnen voorleggen.
- Deze toelating is geldig onder voorbehoud toepasselijke regelgeving.
- Een vrije doorgangsruijme van 4 meter (6 meter in bochten) moet voorzien worden voor de hulp – en veiligheidsdiensten.
- De site waar de activiteiten plaatsvinden, alsook de woningen/panden die erin vervat zitten, dienen steeds vrij en ongehinderd toegankelijk te zijn voor hulp – en veiligheidsdiensten. Terzake dienen alle nodige/mogelijke veiligheidsmaatregelen te worden genomen.
- Bij de inname van de openbare weg (trottoir/plein) mag geen hinder of gevaar veroorzaakt worden voor de voetgangers, passanten, andere weggebruikers en het openbaar vervoer. Er dient te allen tijde een vrije doorgang van 1.20 meter gegarandeerd worden, tenzij andere afspraken.
- Geen overdreven amplificatie van luidspreker(s) of megafoon(s).
- Geen aanplakkingen, stickers, en dergelijke op de niet bij wet toegelaten plaatsen.
- De voetgangers zullen NIET gehinderd worden.
- Prioritaire voertuigen MOETEN te allen tijde doorgang verleend worden.
- De organisator verbindt zich er toe de openbare weg in dezelfde omstandigheden achter te laten als bij aanvang van het evenement.
- Zij zullen zelf instaan voor het verwijderen van alle vuilnis.
- De zichtbaarheid op de verkeerssignalisatie mag niet belemmerd worden.
- De organisatie dient te beschikken over de nodige verzekeringen.
- Overleg met en naleving van het advies van de brandweer in optiek van de passieve veiligheid (brand – en evacuatiepreventie) van het evenement. Veiligheidsvoorschriften en afspraken terzake dienen integraal nageleefd te worden. Brandweeraadvies werd op 10-02-2024 aan de organisatie doorgemaid.
- Zich houden aan de van toepassing zijnde wetten, politieverordeningen, reglementen, besluiten en voorschriften op de georganiseerde activiteit.
- Zich houden aan het politiereglement op de private ingebruikneming van de openbare weg (goedgekeurd in de gemeenteraad van 19 maart 1990, laatst gewijzigd in de gemeenteraad van 20 december 2021) .
- Springkastelen dienen te voldoen aan de Europese veiligheidsnormen en dienen gekeurd en gecertificeerd te zijn volgens het “Besluit Veiligheid Attractie- en Speeltoestellen” (EN 14960). Springkastelen dienen steeds onder direct toezicht van een verantwoordelijke te staan en alle vormen van springkastelen dienen voldoende verankerd te zijn om te weerstaan aan de heersende weersinvloeden.’
- Zich houden aan het Koninklijk Besluit betreffende de veiligheid van speeltoestellen (28 maart 2001).
- De buurtbewoners dienen via mailing (te bussen door de organisator) op de hoogte te worden gesteld van het plaatsvinden van het evenement en de daarmee gepaarde verkeersmaatregelen. Dit bericht dient naam en GSM-nummer te vermelden van de

veiligheidscoördinator van de organisatie.

- Indien tijdelijke bewegwijzering wordt aangebracht dient men een speciale toelating aan te vragen bij het Mobiliteitsbedrijf (mobiliteitsbedrijf@stad.gent)
- De bepalingen van de 'codex politiereglementen Stad Gent gesanctioneerd met een gemeentelijke administratieve sanctie' zijn van toepassing op de activiteit in kwestie.
- Men dient zich te houden aan het politiereglement op de openbare rust en veiligheid (Goedgekeurd in de gemeenteraad van 19 januari 1998 en laatst gewijzigd in de gemeenteraad van 23 mei 2022). Inzake het gebruik van elektronisch versterkte muziek dienen de nodige afspraken gemaakt te worden m.b.t. het gebruik van geluidsinstallaties op de openbare weg en dient de organisator een afwijking op de geldende geluidsnormen te bekomen. Hiervoor kan contact opgenomen met de Dienst Milieu en Klimaat van de Stad Gent.
- Indien van toepassing moet voldaan worden aan de regelgeving inzake SABAM en de billijke vergoeding.
- Er mag geen overlast veroorzaakt worden door bv. sluikestort, lawaaihinder, parkeerhinder,... voor de buurt/omgeving van de betreffende locatie.
- Voor het uitdelen van flyers op de openbare weg moet je belasting betalen. Dien het aangifteformulier (schriftelijk of online) ten laatste 5 werkdagen vóór de bedeling in bij de Dienst Belastingen. De minimum belasting bedraagt 38 euro en is verder afhankelijk van de hoeveelheid flyers die je wilt verspreiden.

Voor het uitdelen van flyers op het openbaar domein is geen specifieke toelating nodig van de Stad Gent mits voldaan wordt aan 2 voorwaarden:

- Opruimplicht binnen een straal van 100 meter
- In de hand geven (dus niet achterlaten op auto's)

Flyeren vanuit een verdeelstand

Indien de verdeling gepaard gaat met een inname van openbaar domein (door het plaatsen van een wagen, een verdeelstand,...), moet je naast bovenstaande aangifte bij de Dienst belastingen ook minstens 3 weken vóór de geplande inname via een formulier een vergunning aanvragen bij de Afdeling Innames Publieke Ruimte (IPR). Als deze wordt goedgekeurd, dient het document ook als aangifte voor de Dienst belastingen. Je betaalt dus belasting voor het verspreiden van het drukwerk en voor de inname van openbaar domein, tenzij je een erkende studentenvereniging? of jeugdvereniging? bent bij de Stad Gent, dan wordt je vrijgesteld van de belasting voor inname openbare weg.

Ook hier geldt: opruimplicht binnen een straal van 100 meter en flyers in de hand geven (dus niet achterlaten op auto's).

Het uitdelen van stalen is verboden op het grondgebied van Gent, tenzij dit georganiseerd wordt in het kader van een evenement (dat vergund is door de stad) en mits naleving van de opruimplicht en het in de hand geven. Wij verwijzen naar het politiereglement op de reinheid en de gezondheid in de gemeente art. 1 quinquies (goedgekeurd in de gemeenteraad van 23 september 1998 en laatst gewijzigd in de gemeenteraad van 27 juni 2023).

- De organisator is verantwoordelijk voor het reglementair opstellen van de hem ter beschikking gestelde verkeersborden, hekken en nadarafsluitingen (met uitzondering van de reglementair door DWBW geplaatste parkeerverboden). De opstelling gebeurt zoals opgegeven in het document "EVE-2027-0144-10-Verkeersmaatregelen", op 10-02-2024 aan de organisatie doorgemailed door de politiezone Gent.
- De organisator voorziet in signaalgevers ten behoeve van het verkeersvrij houden van het parcours tijdens de doortocht van de wedstrijden. Het aantal ter beschikking te stellen signaalgevers, de locaties van opstelling en opdrachten gebeurt zoals opgegeven in het

document "EVE-2027-0144-10-Verkeersmaatregelen", op 10-02-2024 aan de organisatie doorgemaïld door de politiezone Gent.

- De inrichters dienen na het evenement ervoor te zorgen dat de verkeerssignalisatie en nadarafsluitingen op een ordentelijke manier worden weggeruimd en gestapeld
- De organisator dient zich te houden aan de bevelen en instructies van de politie.
- Afspraken met de openbare vervoersmaatschappij De Lijn dienen integraal nageleefd te worden.
- De organisatoren dienen hun medewerkers te briefen mbt het schenken van alcoholische dranken aan minderjarigen.
- De organisator dient de wetgeving rond het schenken van alcoholische drank strikt na te leven.
- Zich houden aan de wetgeving met betrekking tot slijterijen/schenken van gegiste dranken.
- Behoudens speciale machtiging van het college van burgemeester en schepenen, is het verboden sterke dranken te verkopen voor gebruik ter plaatse in occasionele drankgelegenheden geopend op plaatsen waar openbare manifestaties plaats vinden zoals sportieve, politieke en culturele manifestaties (wet 28 december 1983).

Met occasioneel wordt bedoeld:

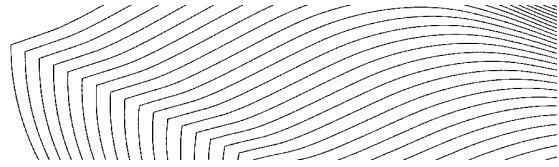
o het betreft een gebeurtenis van voorbijgaande aard, die maximaal tienmaal per jaar wordt georganiseerd en telkens voor niet langer dan vijftien opeenvolgende dagen doorgaat.

o Deze activiteit georganiseerd wordt door een kring, een maatschappij of een particuliere vereniging.

o Tentoonstellingen en jaarbeurzen zijn altijd een occasionele drankgelegenheid, voor de gehele duur van de tentoonstelling of jaarbeurs, ongeacht de hoedanigheid van de exploitant
Indien u alcoholische dranken wenst te serveren maar niet voldoet aan de voorwaarden van een occasionele drankgelegenheid dan dient u in het bezit te zijn van een reguliere drankvergunning (vaste locatie) of een vergunning reizende drankgelegenheid (verplaatsbare bar).

- De organisator dient elke wijziging die zich zou voordoen in de organisatie van het evenement onmiddellijk ter kennis te brengen van de cel evenementenbeheer.

2024_BURG_00898 - Halve marathon Gent

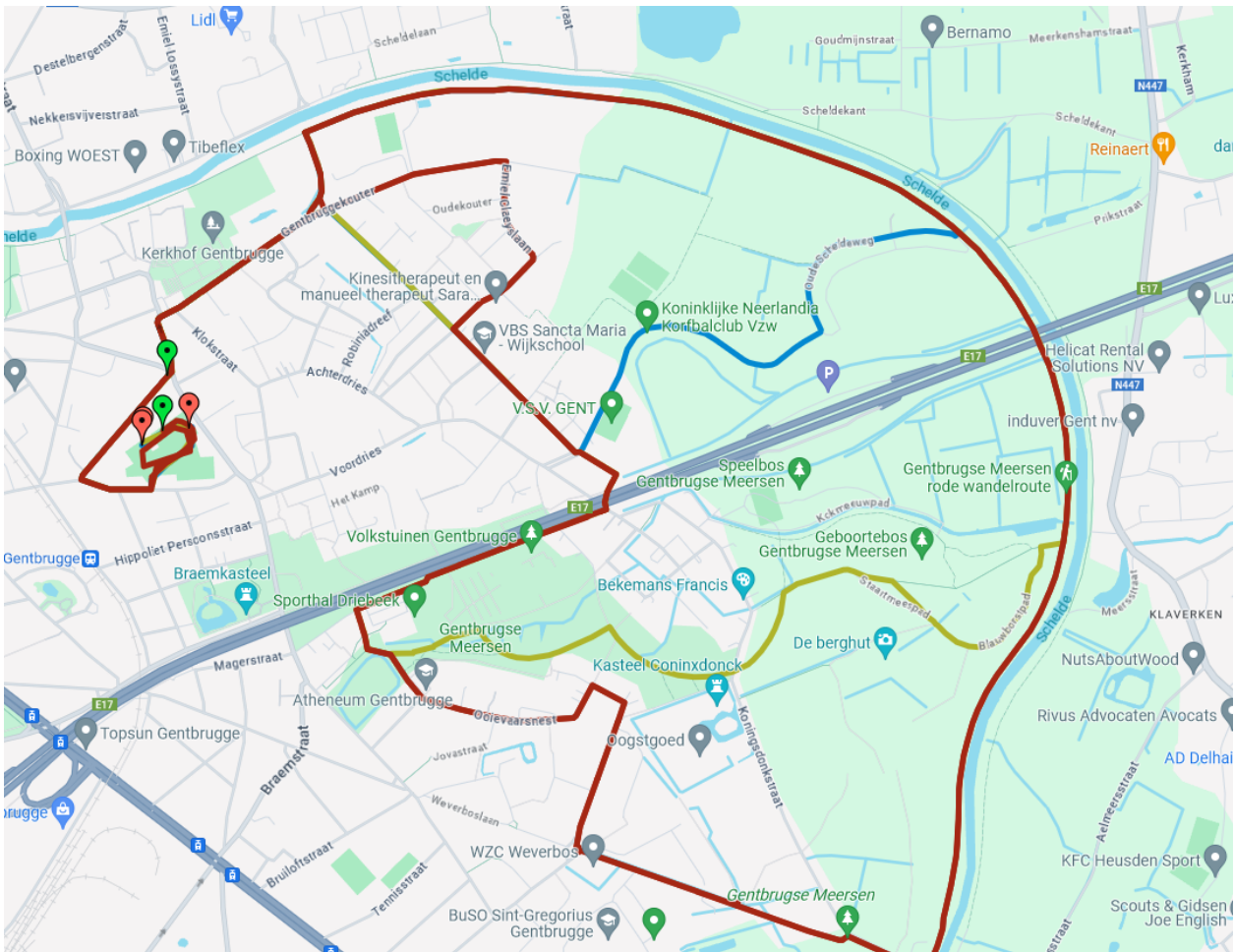


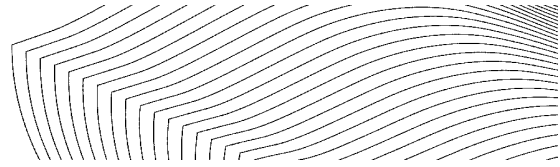
Datum van inboeking: 4-2-2024 21:36	Wijk: Gentbrugge	Referentnummer: EVE-2024-0144
---	----------------------------	---

Naam evenement:	halve marathon Gent		
Datum evenement:	10-3-2024 09:00	tot	10-3-2024 16:00
Plaats gebeuren:	Parcours Gentbrugge		
Verantwoordelijke:	Bert Misplon		
Organisator:	Sportaround vzw		
Aard:	Sportactiviteiten		Openbaar domein
In behandeling bij:	Koen Den Tijn		Cl: Sportactiviteiten

Kaarten parcours via link:

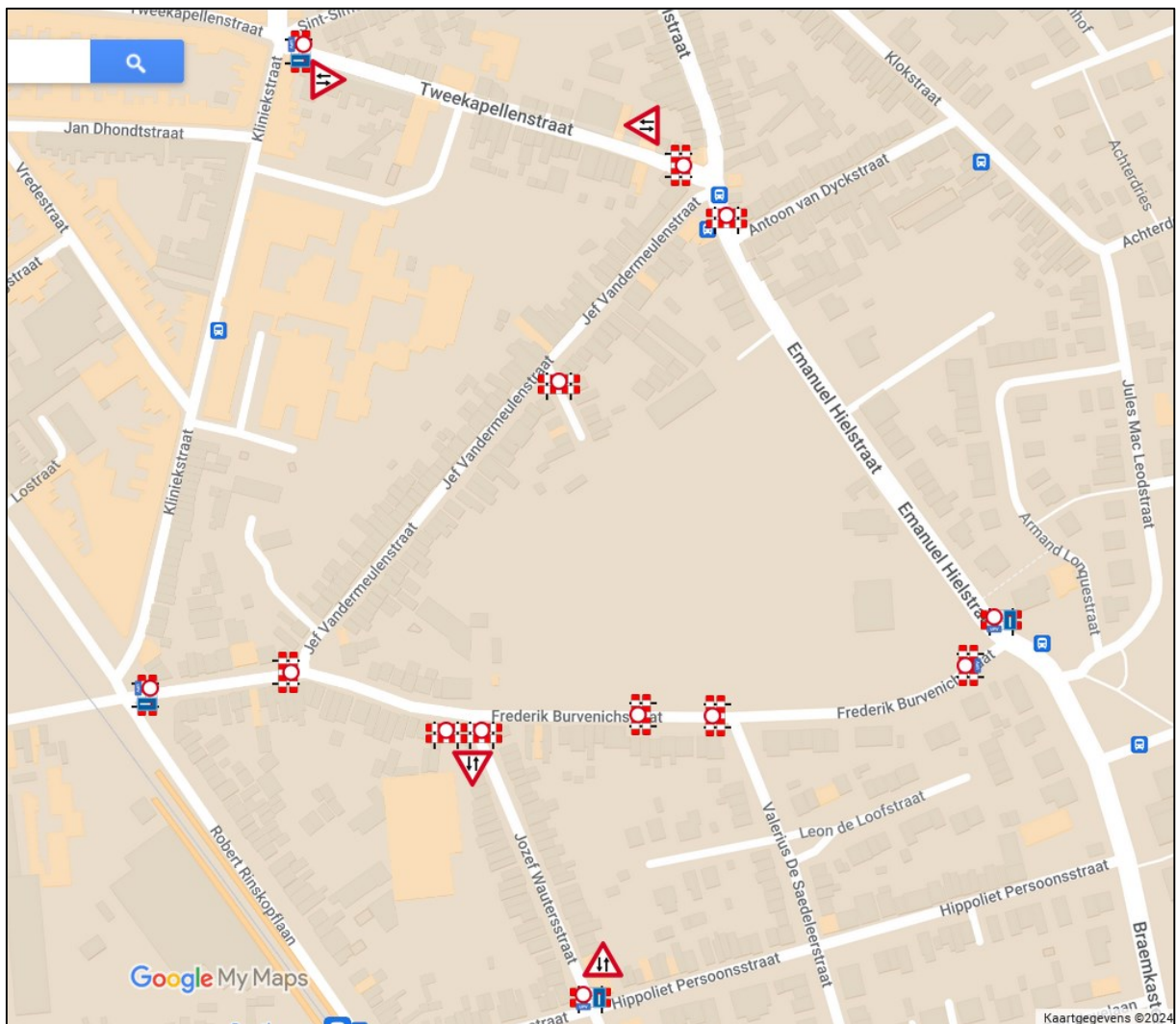
https://www.google.com/maps/d/edit?mid=1INv_Ay0rCuxzBI_hX9ERq5HpFjppMfQ&usp=sharing

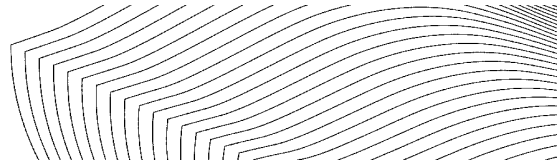




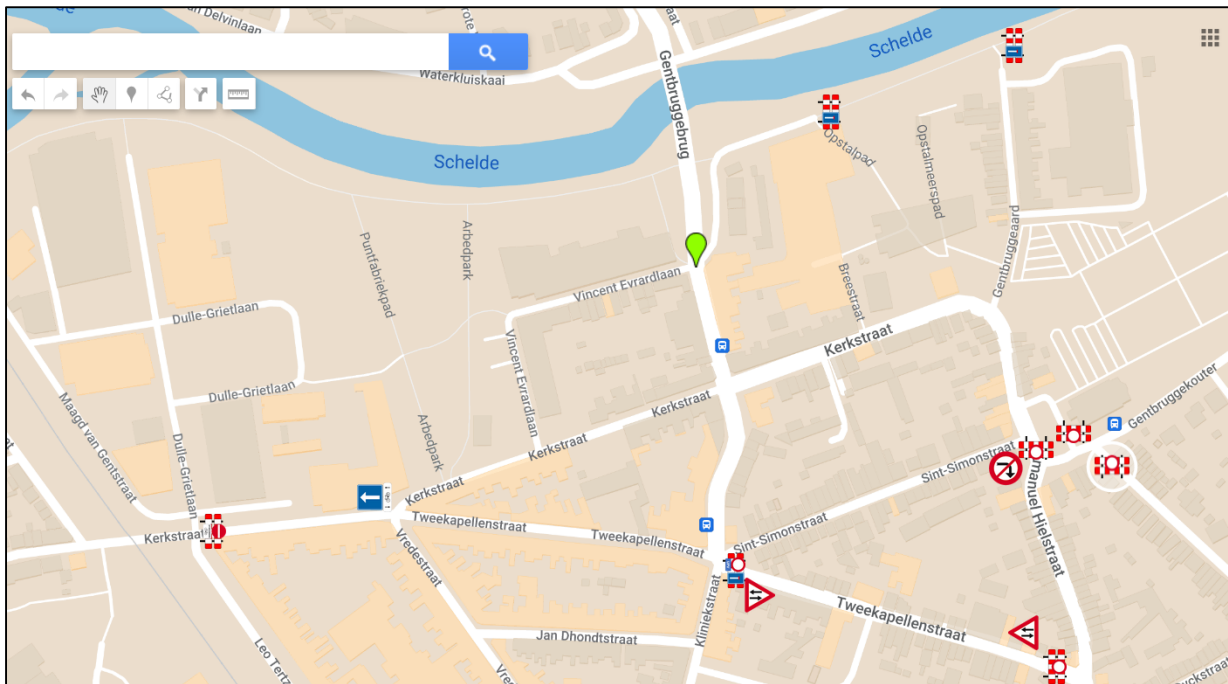
1. Doorgangsverbod

Emanuel Hielstraat # Frederik Burvenichstraat	schraag C3 +UPV + F45
Fredrik Burvenichstraat # Braemkasteelstraat	Schraag C3 + UPV
Frederik Burvenichstraat # Valerius De Saedeleerstraat	Schraag + C3
Frederik Burvenichstraat thv huisnr 242	schraag + C3 + blanco schraag
Jozef Wautersstraat # Frederik Burvenichstraat	schraag + C3 + blanco schraag
Frederik Burvenichstraat # uitrit Carrefour	schraag + C3 +
Jozef Wautersstraat # Hippoliet Persoonsstraat	schraag + C3 +UPV +F45
Frederik Burvenichstraat # Robert Rinskopflaan	schraag + C3 + UPV + F45
Frederik Burvenichstraat # Jef Vandermeulenstraat	schraag + C3
Racingstraat # Jef Vandermeulenstraat	schraag C3
Tweekappellenstraat # Kliniekstraat	schraag + C3 + UPV + F45
Tweekapellenstraat # Emanuel Hielstraat	schraag + C3 + blanco schraag
Emanuel Hielstraat # Antoon van Dyckestraat	schraag + C3 + 2 blanco schragen






Emanuel Hielstraat # Gentbruggekouter	schraag + C3
Sint-Simonstraat # Emanuel Hielstraat	Bord C31 (verbod rechtsaf) + voet
Gentbruggeplein # Gentbruggekouter	schraag + C3
Klokstraat # Gentbruggekouter	schraag C3
Dijkweg # Gentbruggegaard	schraag + F45
Dijkweg # Nederbrugstraat	schraag + F45



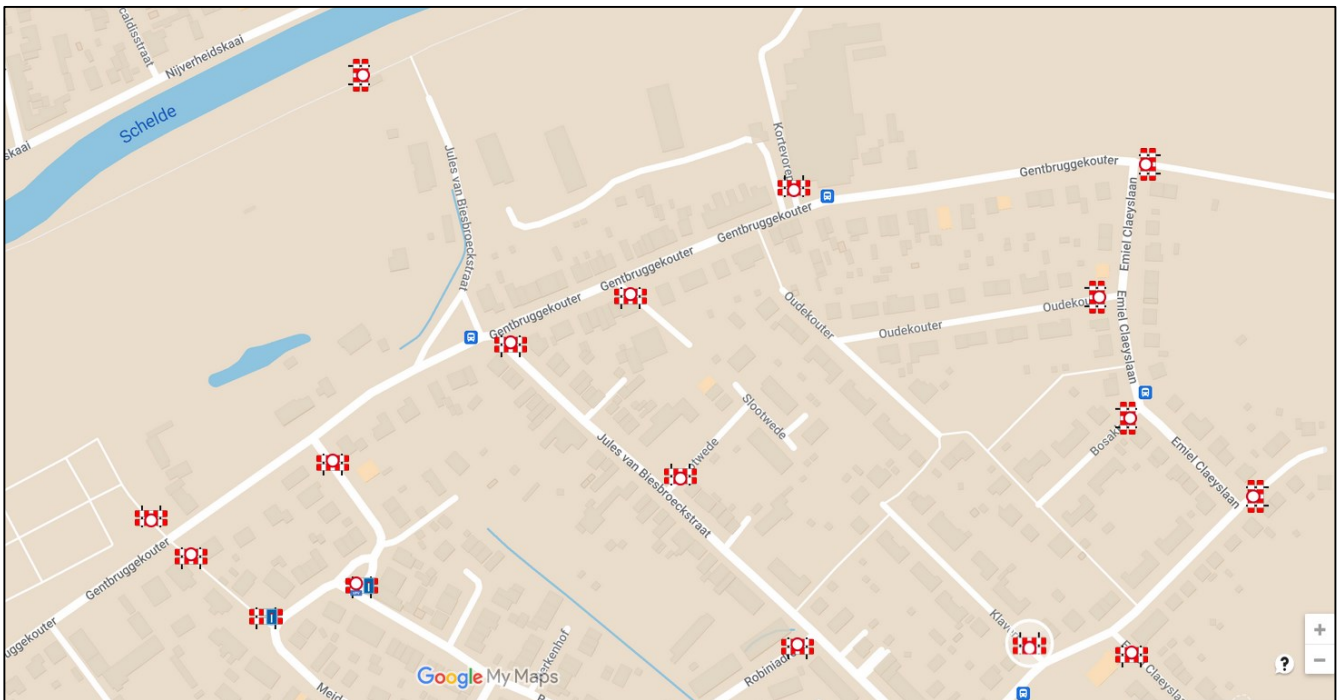


Politie

Politiezone Gent
Directie Operaties
Operationele Steundiensten
Cel Evenementenbeheer



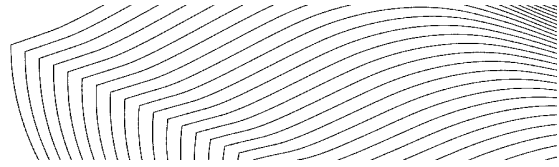
verbindingsweg Meidoorndreef # Gentbruggekouter	schraag C3
verbindingsweg Meidoorndreef # Meidoorndreef	schraag + F45
Kerkhof Gentbrugge # Gentbruggekouter	schraag + C3
Rodebeukendreef # Rodebeukendreef	schraag C3 + UPV + F45
Rodebeukendreef # Gentbruggekouter	schraag C3
Jules van Biesbroeckstraat # Gentbruggekouter	schraag + C3
Dijkweg # Jules van Biesbroeckstraat	schraag + C3
Klaverpoel # Emiel Claeyslaen	schraag + C3
Emiel Claeyslaen # Emiel Claeyslaen	schraag + C3
Emiel Claeyslaen # Emiel Claeyslaen	schraag + C3
Bosakker @ Emiel Claeyslaen	schraag + C3
Oudekouter # Emiel Claeyslaen	schraag + C3
Gentbruggekouter @ Emiel Claeyslaen	schraag + C3
Kortevorepad @ Gentbruggekouter	schraag + C3
Gentbruggekouter # Gentbruggekouter	schraag + C3
Robiniadreef # Jules van Biesbroeckstraat	schraag + C3 (plaatsen om 13u)
Slootwede # Jules van Biesbroeckstraat	schraag + C3 (plaatsen om 13u)



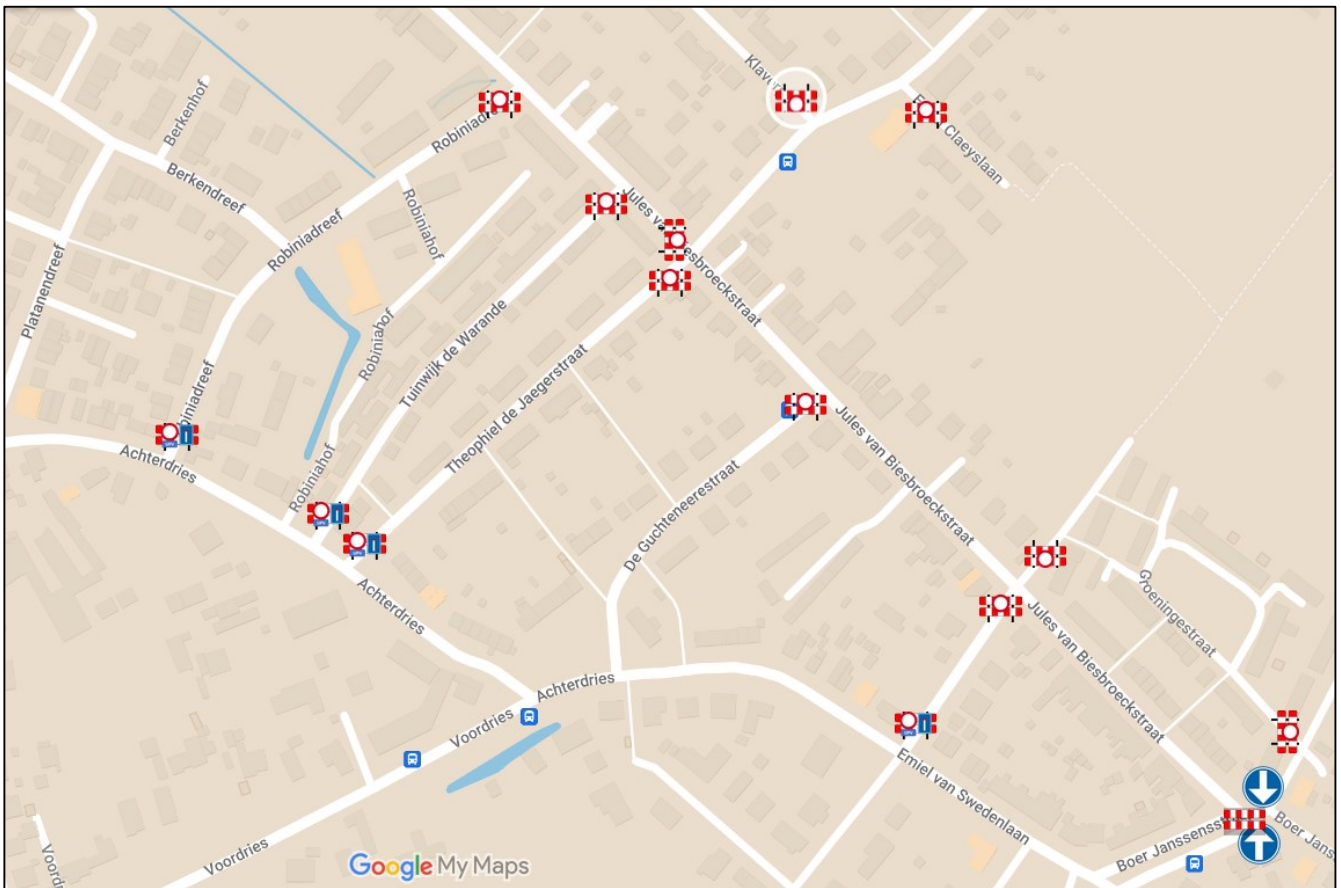


Politie

Politiezone Gent
Directie Operaties
Operationele Steundiensten
Cel Evenementenbeheer



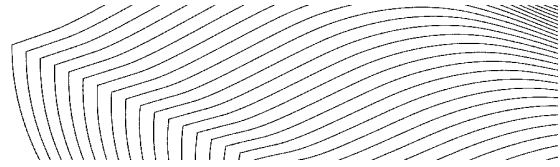
Boer Janssenstraat # Jules van Biesbroeckstraat	bord D1 (verplicht rechtdoor) + voet
Hoogoeverstraat # Boer Janssenstraat	bord D1 (verplicht rechtdoor) + voet
Boer Janssenstraat # Jules Van Biesbroeckstraat	3 blanco schragen
Groeningestraat # Hoogoeverstraat	schraag + C3
Leeuw van Vlaanderenstraat # Emiel van Swedenlaan	schraag + C3 + UPV + F45
Leeuw van Vlaanderenstraat # Jules Van Biesbroeckstraat	schraag + C3
Leeuw van Vlaanderenstraat # Jules van Biesbroeckstraat	schraag + C3
De Guchteneerestraat # Jules van Biesbroeckstraat	schraag + C3
Theophiel de Jaegerstraat # Achterdries	schraag + C3 + UPV + F45
Theophiel de Jaegerstraat # Jules van Biesbroeckstraat	schraag + C3
Jules van Biesbroeckstraat # Emiel Claeyslaan	schraag + C3 (verwijderen vanaf 14u)
Tuinwijk de Warande # Jules van Biesbroeckstraat	schraag C3 (plaatsen om 13u)
Tuinwijk de Warande # Jules de Warande	schraag C3 + UPV + F45
Robiniadreef # Achterdries	schraag + C3 + UPV + F45



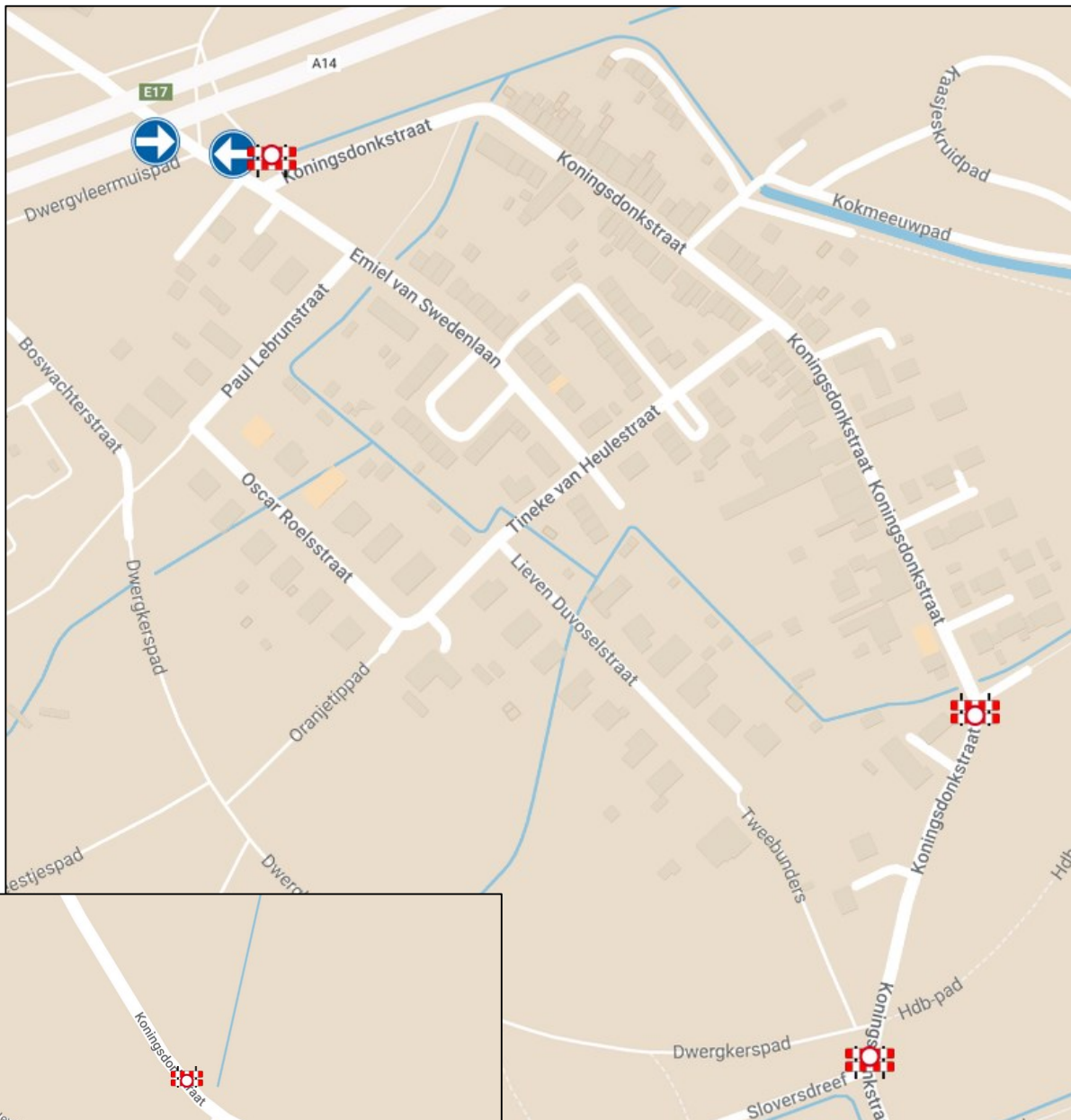


Politie

Politiezone Gent
Directie Operaties
Operationele Steundiensten
Cel Evenementenbeheer



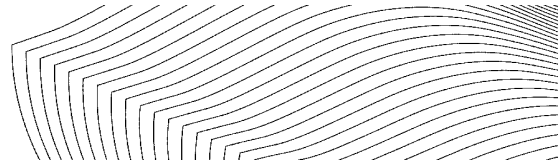
Emiel van Swedenlaan # Dwergvleermuispad	Bord D1 (verplicht rechtdoor) + voet
Emiel van Swedenlaan # Dwergvleermuispad	bord D1 (verplicht rechtdoor) + voet
Emiel van Swedenlaan # fietspad	schraag + C3
Koningsdonkstraat # Bosrietzangerpark	schraag + C3
Koningsdonkstraat # Slogersdreef	schraag + C3
Koningsdonkstraat # Weverbosdreef	Schraag + C3



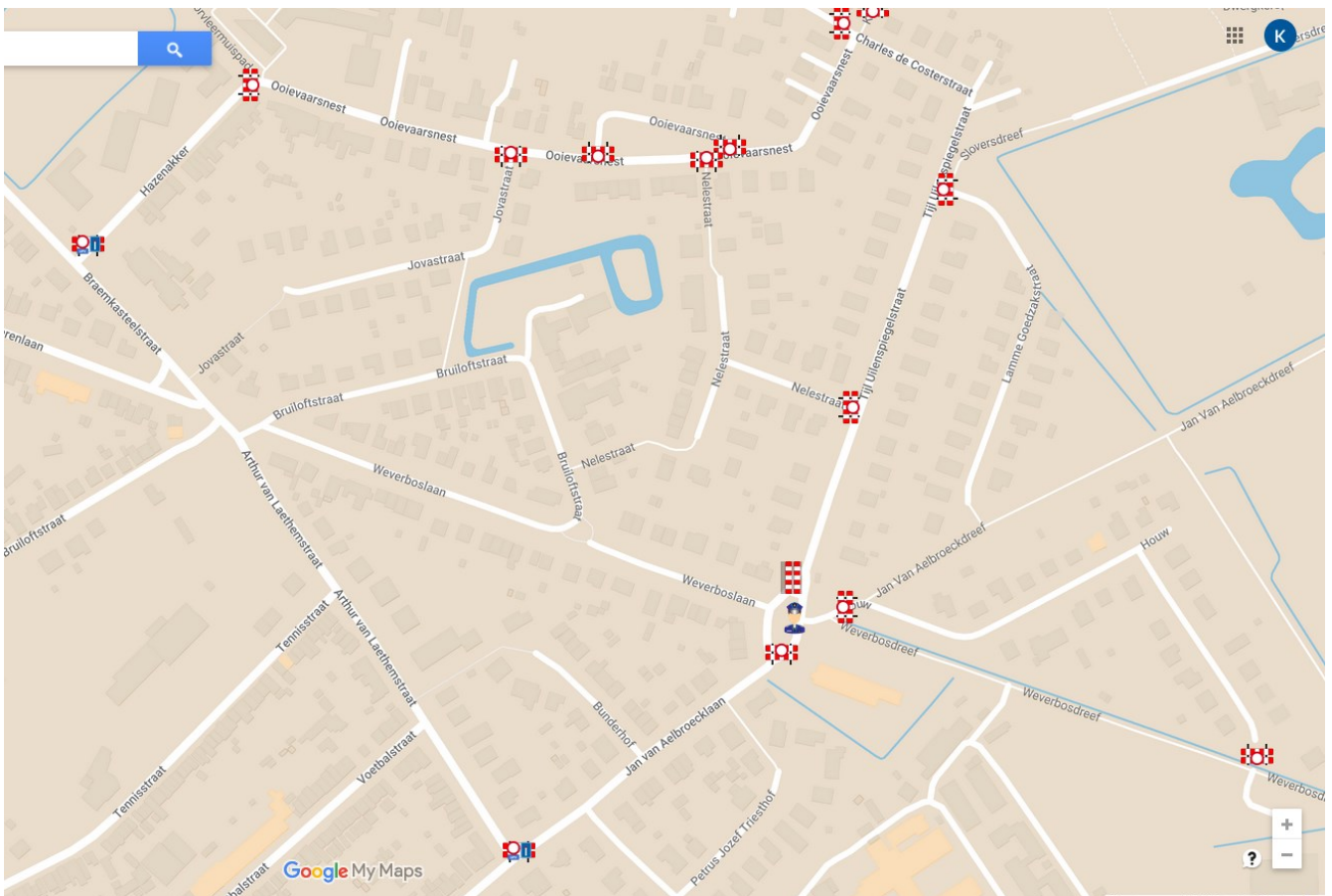


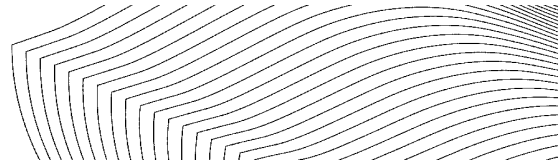
Politie

Politiezone Gent
Directie Operaties
Operationele Steundiensten
Cel Evenementenbeheer



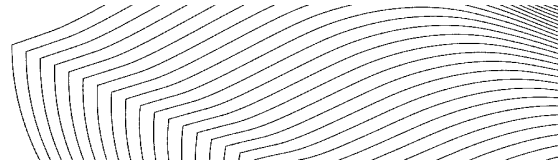
Houw # Weverbosdreef	schraag + C3
Houw # Jan van Aelbroecklaan	schraag + C3
Jan van Aelbroeckstraat # Houw	schraag + C3
Jan van Aelbroecklaan # Arthur van Laethemstraat	schraag + C3 + UPV + F45
Jan van Aelbroecklaan # Tijl Uilenspiegelstraat	blanco schraag
Nelestraat # Tijl Uilenspiegelstraat	schraag + C3
Lamme Goedzakstraat # Tijl Uilenspiegelstraat	schraag + C3
Charles de Costerstraat # Ooievaarsnest	schraag + C3
Koebraampad # Charles de Costerstraat	schraag + C3
Ooievaarsnest # Ooievaarsnest	schraag + C3
Nelestraat(fietspad) # Ooievaarsnest	schraag + C3
Ooievaarsnest # Ooievaarsnest	schraag + C3
Jovastraat # Ooievaarsnest	schraag + C3
Hazenakker # Grootvleermuispad	schraag + C3
Hazenakker # Braemkasteelstraat	schraag + C3 + UPV + F45





Dikkopjespas (fietspad) # Braemkasteelstraat	schraag + C3
Driebeekstraat # Braemkasteelstraat	schraag + C3 + UPV + F45
Driebeekstraat # Laatvliegerpad	schraag + C3
inrit parking Gentbrugse Meersen # Driebeekstraat	schraag + C3
uitrit parking Gentbrugse Meersen # Driebeekstraat	schraag + C3
fietspad Driebeekstraat	schraag + C3
fietspad Driebeekstraat	schraag + C3
Braemkasteelstraat # Land van Rodelaan	Schraag + C3 + UPV + F45



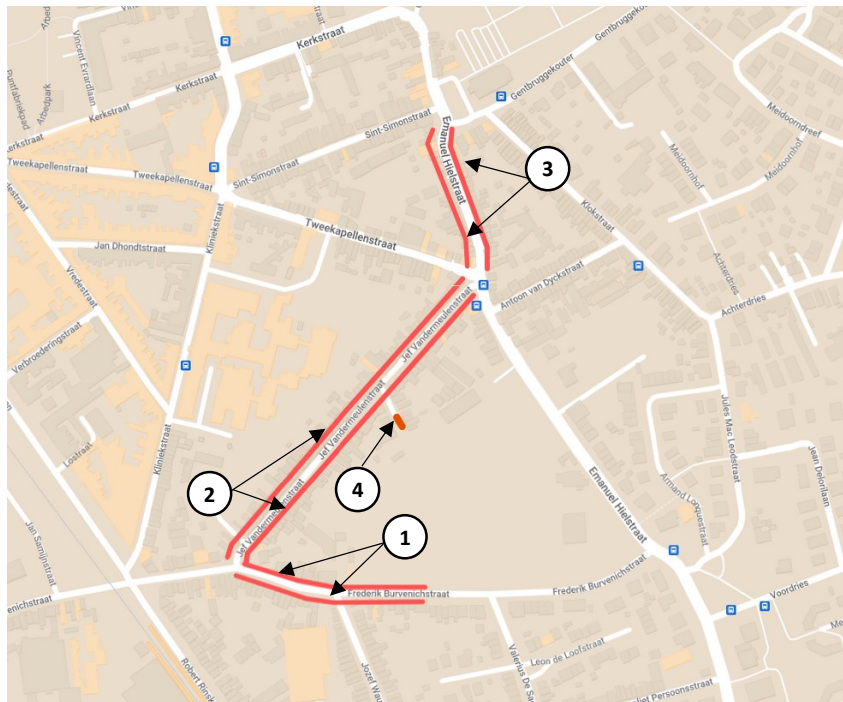



2. Rijrichtingen

Jozef Wautersdreef # Frederik Burvenichstraat	A39 over C1 te plaatsen
Jozef Wautersstraat # Hippoliet Persoonsstraat	A39 over F19 te plaatsen
Tweekapellenstraat # Emanuel Hielstraat	A39 over C1 te plaatsen
Tweekapellenstraat # Kliniekstraat	A39 over F19 te plaatsen
Kerkstraat # Leo Tertzweillaan	schraag + C1 + M2
Kerkstraat # Vredestraat	voet + bord F19 + M4

3. Parkeerverbod

1. Parkeerverbod Frederik Burvenichstraat tussen uitrit atletiekpiste en Jef Vandermeulenstraat:
 E1 beide zijden - op 10-03-2024 van 7u tot 16u
2. Parkeerverbod Jef Vandermeulenstraat (volledig):
 E1 beide zijden - Op 10-03-2024 van 7u tot 16u + 1 x afdekken E9 bord plaats mindervaliden.
3. Parkeerverbod Emanuel Hielstraat tussen Tweekapellenstraat en Gentbruggeplein:
 E1 beide zijden - Op 10-03-2024 van 7u tot 16u
4. Parkeerplaatsen voorbehouden voor prioritaire voertuigen Racingstraat – 2 parkeerplaatsen ter hoogte van huisnr. 9 en 11:
 E9 met onderbord "Prioritaire voertuigen" - Op 10-03-2024 van 7u tot 16u





4. Seingever

Wettelijke bepalingen :

De signaalgever / seingever is minimum 18 en maximum 78 jaar oud.

Signaalgevers kunnen het verkeer stilleggen – dit houdt in het verkeer op de dwarsrichting op te houden, dmv het gebruik van het verkeersbord C3 in combinatie met het dragen van een driekleurige armband "Signaalgever – in een bepaalde richting sturen of aangeven niet in een bepaalde richting te rijden, dit alles om de wedstrijd zijn normaal verloop te laten kennen. Het optreden van de signaalgever is plaats- en tijdgebonden.

De signaalgevers kunnen niet beteugelend optreden bij niet-naleving van hun aanwijzingen. Ze kunnen wel beroep doen op de politiediensten of aangifte doen van een overtreding bij de lokale politie van de gemeente waar ze ingezet worden.

De basisuitrusting van een signaalgever bestaat uit:

- een reflecterend jasje,
- een armband met de nationale driekleur en het opschrift "signaalgever" (duidelijk zichtbaar te bevestigen aan de linker bovenarm),
- een verkeersbord C3 (wit rond oppervlak met rode rand)
-

Iemand die niet voldoet aan bovenvermelde voorwaarden is toezichter en heeft geen enkele bevoegdheid.

Minimaal aantal signaalgevers te voorzien : **65**

+ de nodige reserves om eventuele afwezigheden op te vangen.

De seingever dienen ten laatste 45 minuten voor de start van het evenement in plaats gesteld te zijn.

Pas wanneer alle seingever in plaats gesteld zijn wordt door de politie toestemming gegeven om te starten.

De seingever dienen ook in plaats gesteld te blijven tot wanneer er toestemming gegeven wordt door de politie om de plaatsen te verlaten.

Locaties seingever

Op volgende locaties moeten seingever worden voorzien door de organisatie conform bovenstaande wettelijke bepalingen:

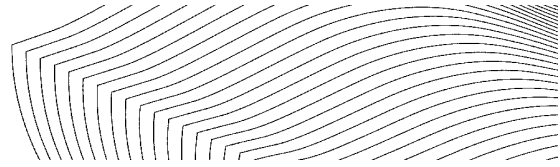
kaartoverzicht: <https://www.google.com/maps/d/edit?mid=1vSRAFck-fmYVwfsXqy6tCAKZ-dF3YzQ&usp=sharing>

Seingever 1	Frederik Burvenichstraat # Valerius De Saedeleerstraat
Seingever 2	Frederik Burvenichstraat # Jozef Wautersstraat
Seingever 3	Frederik Burvenichstraat # Jef Vandermeulenstraat
Seingever 4	Frederik Burvenichstraat # Robert Rinskopflaan

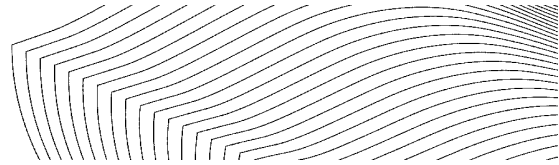


Politie

Politiezone Gent
Directie Operaties
Operationele Steundiensten
Cel Evenementenbeheer



Seingever 5	Racingstraat # Jef Vandermeulenstraat
Seingever 6	Emanuel Hielstraat # Antoon van Dyckstraat
seingever 7	Tweekapellenstraat # Emanuel Hielstraat
Seingever 8	Emanuel Hielstraat # Sint-Simonstraat
Seingever 9	Gentbruggeplein # Gentbruggekouter
Seingever 10	Klokstraat # Gentbruggekouter
Seingever 11	doorsteek Meidoorndreef # Gentbruggekouter
Seingever 12	kerkhof Gentbrugge # Gentbruggekouter
Seingever 13	Rodebeukendreef # Gentbruggekouter
Seingever 14	Jules van Biesbroeckstraat # Gentbruggekouter
Seingever 15	Dijkweg # Jules van Biesbroeckstraat
Seingever 16	Dijkweg # Oude Scheldeweg
Seingever 17 - vanaf 13u	Oude Scheldeweg # Oude Scheldeweg
Seingever 18	Hdb-pad # Dijkweg
Seingever 19 - vanaf 13u	Koningsdonkstraat # Dwergkerspad
Seingever 20 - vanaf 13u	Koningsdonkstraat # Sloversdreef
Seingever 21	Heusdenbaan # Koningsdonckstraat
Seingever 22	Koningsdonkstraat # Weverbosstraat
Seingever 23	Houw # Weverbosstraat
Seingever 24	Houw # Weverbosdreef
Seingever 25	Tijl Uilenspiegelstraat # Jan van Aelbroeckstraat
Seingever 26	Nelestraat # Tijl Uilenspiegelstraat
Seingever 27	Lamme Goedzakstraat # Tijl Uilenspiegelstraat
Seingever 28	Koebraampad # Charles de Costerstraat
Seingever 29	Charles de Costerstraat # Ooievaarsnest
Seingever 30	Ooievaarsnest # Ooievaarsnest
Seingever 31	Braemkasteelstraat # Driebeekstraat
Seingever 32	Ooievaarsnest # Ooievaarsnest
Seingever 33	Jovastraat # Ooievaarsnest
Seingever 34	Hazenakker # ooievaarsnest
Seingever 35	8u30 - 14u00 - Dikkopjespad # Grootvleermuispad
Seingever 36	Dikkopjespad # Dikkopjespad
seingever 37	Driebeekstraat # Laatvliegerpad
Seingever 38	inrit parking Gentbrugse Meersen # Driebeekstraat
Seingever 39	uitrit parking Gentbrugse Meersen # Driebeekstraat
Seingever 40	Lieveheersbeestjespad # Dwergvleermuispad
Seingever 41	Emilienne Colepad # Dwergvleermuispad
Seingever 42	Boswachterstraat # Dwergvleermuispad
Seingever 43	Emiel van Swedenlaan # Dwergvleermuispad
Seingever 44 - vanaf 13u	Oranjetippad # Dwergkerspad
seingever 45 - vanaf 13u	Dwergkerspad # Lieveheersbeestjespad
Seingever 46 - vanaf 13u	Lieveheersbeestjespad # Dikkopjespad
Seingever 47	Boer Janssensstraat # sportcomplex Gentbrugse Meersen



seingever 48	Hoogoverstraat # Boer Janssensstraat
Seingever 49 - vanaf 13u	Groeningestraat # Hoogoverstraat
Seingever 50	Leeuw van Vlaanderenstraat # Jules van Biesbroeckstraat
Seingever 51	Leeuw van Vlaanderenstraat # Jules van Biesbroeckstraat
Seingever 52	Jules van Biesbroeckstraat # in/uitrit garageboxen nr 158
Seingever 53	De Guchteneerstraat # Jules van Biesbroeckstraat
Seingever 54	Theophiel de Jaegerstraat # Jules van Biesbroeckstraat
Seingever 55	Klaverpoel # Emiel Claeyslaan
Seingever 56	Emiel Claeyslaan # Emiel Claeyslaan
Seingever 57	Emiel Claeyslaan # Emiel Claeyslaan
seingever 58	Bosakker # Emiel Claeyslaan
Seingever 59	Oudekouter # Emiel Claeyslaan
Seingever 60	Gentbruggekouter # Emiel Claeyslaan
Seingever 61	Kortevorepad # Gentbruggekouter
Seingever 62	Gentbruggekouter # Gentbruggekouter
Seingever 63 - vanaf 13u	Tuinwijk de Warande # Jules Van Biesbroeckstraat
Siengever 64 - vanaf 13u	Robiniadreef # Jules van Biesbroeckstraat
Seingever 65 - vanaf 13u	Slootwede # Jules van Biesbroeckstraat

Inplantingsplan Halve marathon Gentbrugge

