



2024_BURG_00849 Bike Parade - goedkeuring

Beslissing: Goedgekeurd

Zijn aanwezig bij de beslissing van dit punt:

Mathias De Clercq, burgemeester en voorzitter vast bureau

Juridisch kader

De volgende bepalingen zijn van toepassing inzake de bevoegdheid:

- Decreet over het lokaal bestuur van 22 december 2017, artikel 63

De beslissing wordt genomen op grond van:

- Nieuwe Gemeentewet, inzonderheid artikel 133 en 135, §2;
- Politiereglement op de openbare rust en de veiligheid, goedgekeurd in de gemeenteraad van 19 januari 1998 en latere wijzigingen, artikel 1 en 2;
- Gunstig advies van de bevoegde veiligheidsdiensten;

Motivering

Op 29/08/2023 ontving ik de aanvraag van De Fietsambassade Gent tot het bekomen van een toelating voor de organisatie van De Bike Parade op 19/06/2024.

Op basis van de ontvangen informatie blijkt dat het gaat om een begeleide fietstocht met start in de Citadelpark en aankomst op de Vrijdagmarkt. Dit naar aanleiding het internationale fietscongres Velo-City.

Bijgevoegde bijlage(n):

- EVE-2023-1854-10-Verkeersmaatregelen 2.0 - Bike Parade.pdf (deel van de beslissing)

Beslissing

Beslist het volgende:

Artikel 1:

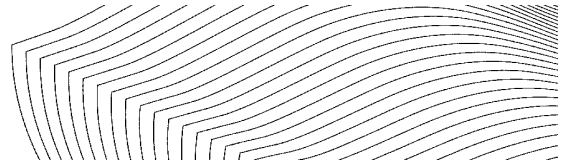
Verleent toelating aan De Fietsambassade Gent tot organisatie van de Bike Parade op 19/06/2024 van 19.00 tot 21.30 uur, mits naleving van de voorwaarden vermeld in artikel 2.

Artikel 2

Algemene voorwaarden

- De organisator is te allen tijde verantwoordelijk voor het naleven van voorwaarden die zijn opgenomen in deze toelating.
 - Bij inbreuken op de openbare orde kan de burgemeester maatregelen opleggen en/of het evenement tijdelijk of definitief stopzetten.
 - De organisator dient alle nodige vergunningen en toelatingen ter plaatse te kunnen voorleggen.
 - Deze toelating is geldig onder voorbehoud toepasselijke regelgeving.
 - De organisatie dient te beschikken over de nodige verzekeringen.
 - Zich houden aan het politiereglement op de private ingebruikneming van de openbare weg (goedgekeurd in de gemeenteraad van 19 maart 1990, laatst gewijzigd in de gemeenteraad van 20 december 2021) .
 - Indien tijdelijke bewegwijzering wordt aangebracht dient men een speciale toelating aan te vragen bij het Mobiliteitsbedrijf (mobiliteitsbedrijf@stad.gent)
 - De bepalingen van de 'codex politiereglementen Stad Gent gesanctioneerd met een gemeentelijke administratieve sanctie' zijn van toepassing op de activiteit in kwestie.
 - Men dient zich te houden aan het politiereglement op de openbare rust en veiligheid (Goedgekeurd in de gemeenteraad van 19 januari 1998 en laatst gewijzigd in de gemeenteraad van 23 mei 2022). Inzake het gebruik van elektronisch versterkte muziek dienen de nodige afspraken gemaakt te worden m.b.t. het gebruik van geluidsinstallaties op de openbare weg en dient de organisator een afwijking op de geldende geluidsnormen te bekomen. Hiervoor kan contact opgenomen met de Dienst Milieu en Klimaat van de Stad Gent.
 - De organisator is verantwoordelijk voor het reglementair opstellen van de hem ter beschikking gestelde verkeersborden, hekken en nadarafsluitingen (met uitzondering van de reglementair door DWBW geplaatste parkeerverboden). De opstelling gebeurt zoals opgegeven door politiezone Gent.
 - De inrichters dienen na het evenement ervoor te zorgen dat de verkeerssignalisatie en nadarafsluitingen op een ordentelijke manier worden weggeruimd en gestapeld
 - De organisator dient zich te houden aan de bevelen en instructies van de politie.
 - Afspraken met de openbare vervoersmaatschappij De Lijn dienen integraal nageleefd te worden.
 - De organisator dient elke wijziging die zich zou voordoen in de organisatie van het evenement onmiddellijk ter kennis te brengen van de cel evenementenbeheer.
 - De organisator is ervan op de hoogte en verbindt er zich toe, dat kleine, interne conflicten binnen de actie in eerste instantie worden benaderd door de eigen, interne ordedienst inherent aan de actie zelf;
- * Met betrekking tot de inname en gebruik van de gewestwegen dienen de nodige afspraken gemaakt te worden met het Agentschap Wegen en Verkeer.

2024_BURG_00849 - Bike Parade

















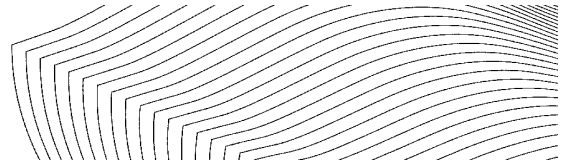
Datum van inboeking: 28-11-2023 07:53	Wijk:	Refertenummer: EVE-2023-1854
---	--------------	--

Naam evenement:	Bike Parade	
Datum evenement:	19-6-2024 18:00	tot 19-6-2024 21:00
Plaats gebeuren:	Fernand Scribredreef 1 (Gent)	
Verantwoordelijke:		
Organisator:	Fietsambassade Gent vzw	
Aard:	Sportactiviteiten	Openbaar domein
In behandeling bij:	Ignace Seghers	Cl: Sportactiviteiten

VERKEERSMAATREGELEN BIKE PARADE

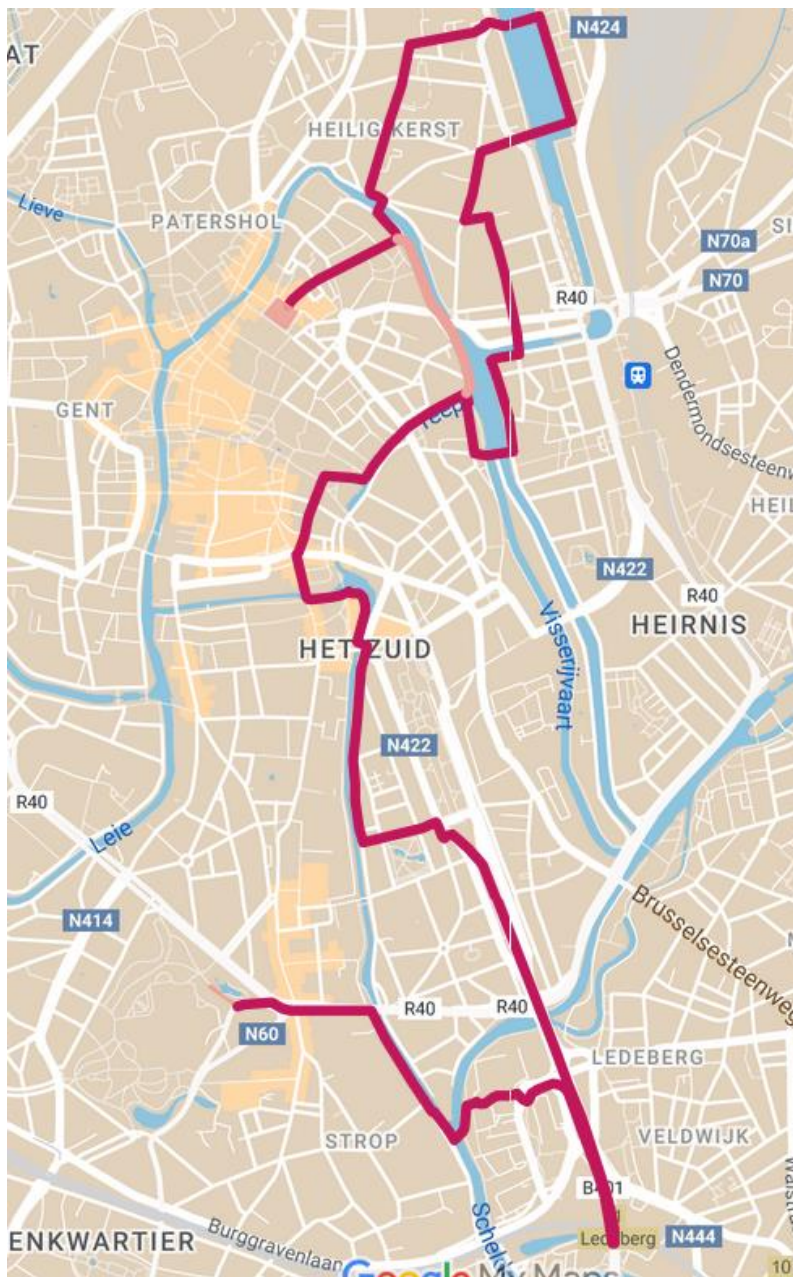
Versie datum : 29/02/2024

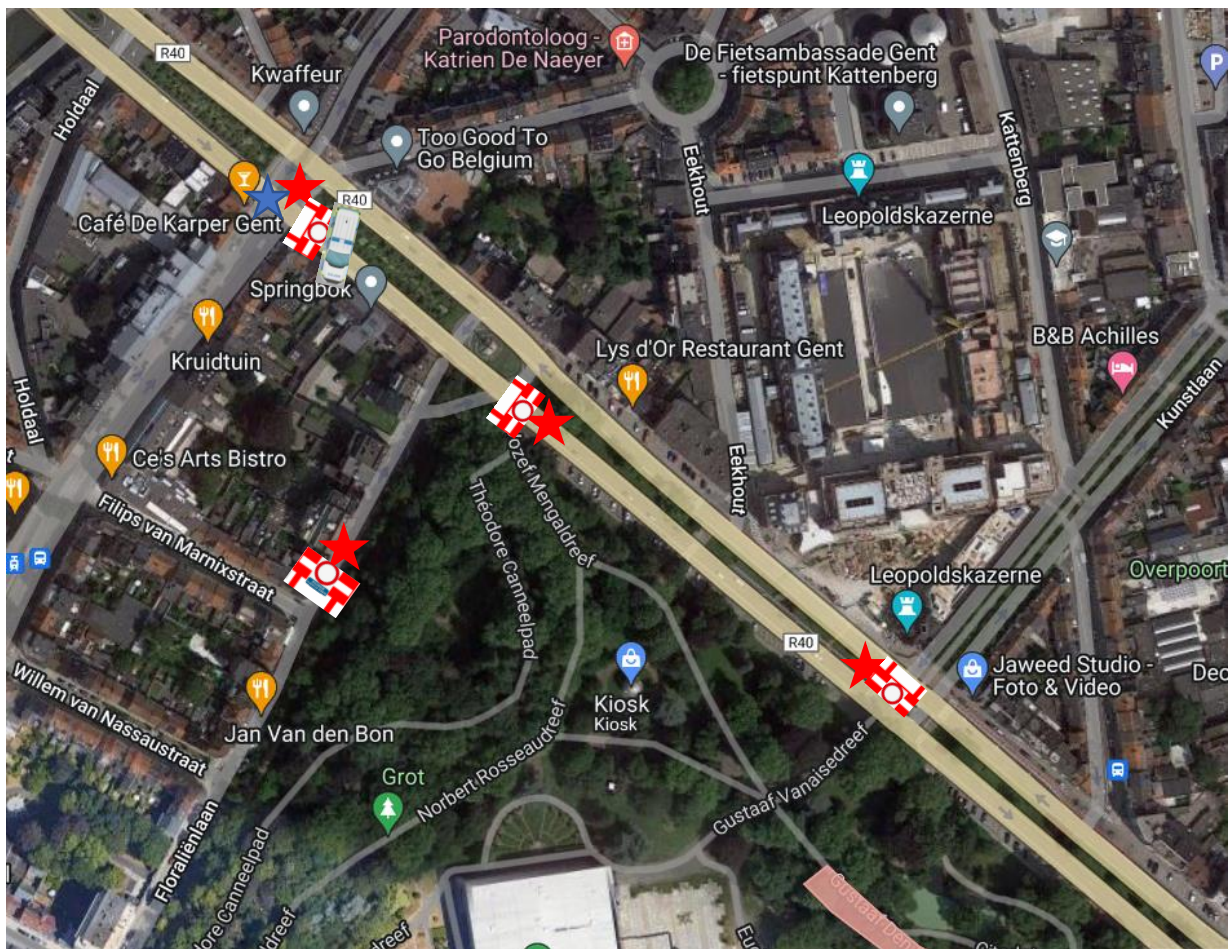
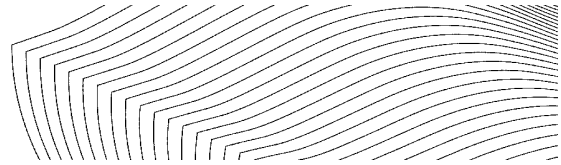
	Schraag + C3 + M11
	Schraag + C3 + M11 + Uitgezonderd Plaatselijk Verkeer
	Schraag + C3 + M11 + UPV + F45
	Blanco
	Schraag + C1 + M11
	Onbepaald : zie lijst verkeersmaatregelen
	politie
	signaalgever / seingever
  D1   C31  A39 	



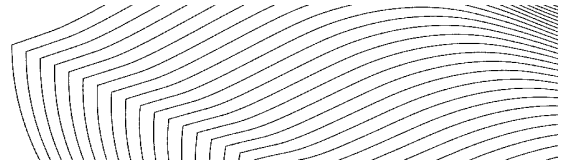
Afsluiten B401 : 18.00 uur – opbouw 18.30 uur

Start : 19.00 uur

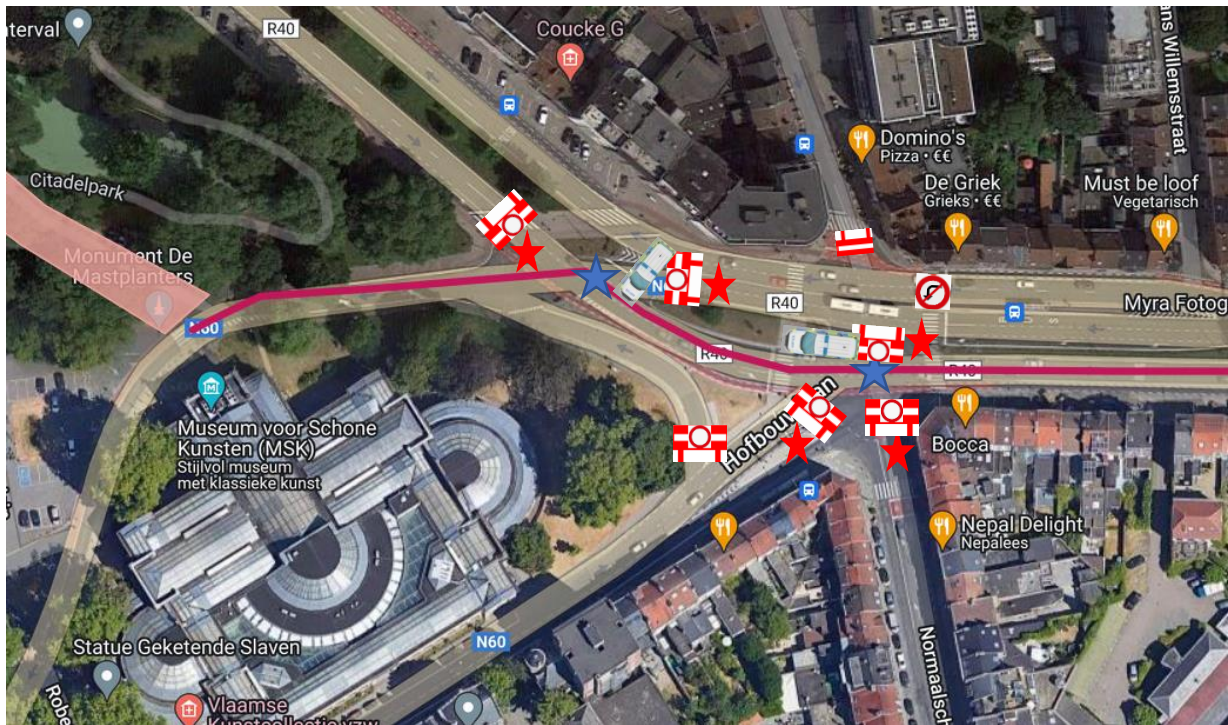
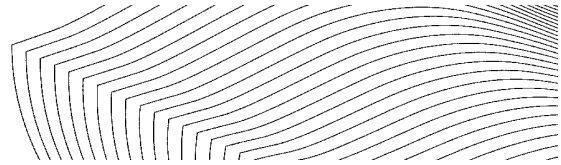




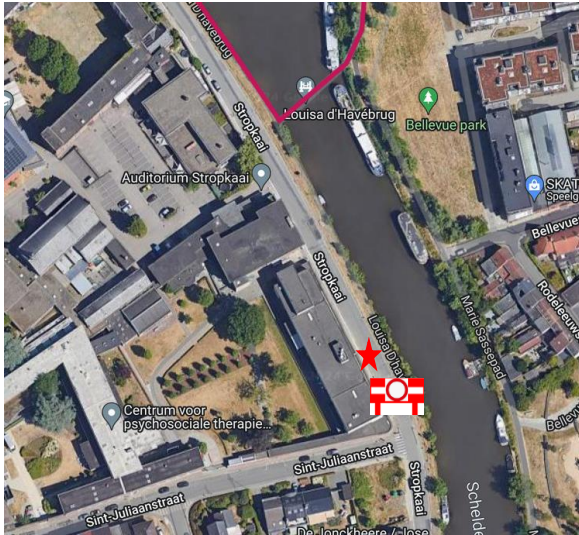

- Charles de Kerchovelaan x Kortrijksesteenweg : 1 schraag C3/M11 + 2 blanco's + 1 agent met dienstvoertuig + 1 seingever
- Charles de Kerchovelaan x Floraliënlaan : 1 schraag C3/M11 + 2 blanco's + 1 seingever
- Floraliënlaan x Filips van Marnixstraat : 1 schraag C3/M11 + UPV + 1 seingever
- Charles de Kerchovelaan x doorsteek Kunstlaan : 1 schraag C3 + 2 blanco's + 1 seingever



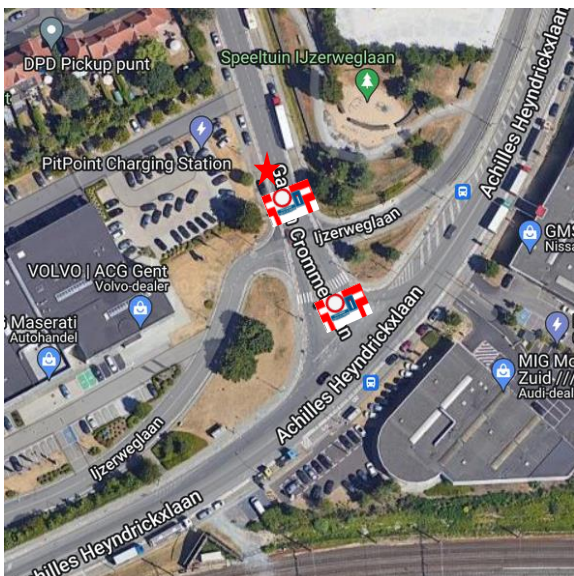
- Emile Clauslaan x Monterreystraat : schraag C3/M11 + UPV + F45 + 2 blanco's + **1 seingever**
- Hofbouwlaan x Robert Hozeepark : 1 schraag C3/M11 + 1 blanco + **1 seingever** (ook signalisatie aan K.L. Ledeganckstraat uitzetten)
- Hofbouwlaan x K.L. Ledeganckstraat : 1 schraag C3/M11 + UPV + F45 + 1 seingever
- Normaalschoolstraat x Ottergemsesteenweg : 1 schraag C3/M11 + UPV + F45 + **1 seingever**



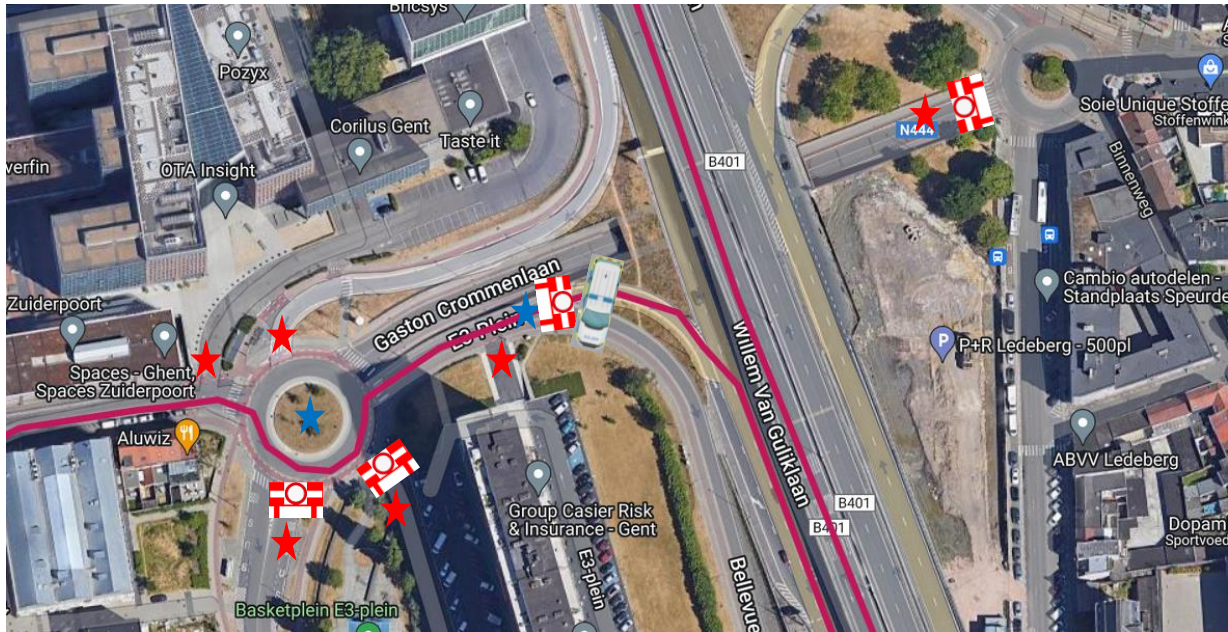
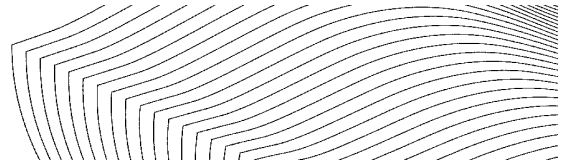
- Charles de Kerchovelaan x F. Scribde reef : 1 schraag C3/M11 + 2 blanco's + 1 seingever
- Charles de Kerchovelaan x doorsteek F. Scribde reef : 1 schraag C3/M11 + 5 blanco's + 10 verkeerspalen + 1 agent met dienstvoertuig + 1 seingever
- Citadellaan x Overpoortstraat : C31a op voet + 5 blanco schragen
- Citadellaan x doorsteek Normalschoolstraat : schraag C3/M11 + 4 blanco's + 1 agent met dienstvoertuig + 1 seingever
- Hofbouwlaan x R40 : 1 schraag C3/M11 + 3 blanco's + 1 seingever (ook signalisatie doorsteek Fernand Scribde reef uitzetten)
- Normalschoolstraat x R40 : schraag C3/M11 + 2 blanco's + 1 seingever
- Hofbouwlaan x doorsteek Fernand Scribde reef : schraag C3/M11
- Overpoortstraat x R40 : schraag met omleidingsbord fietsers rechts



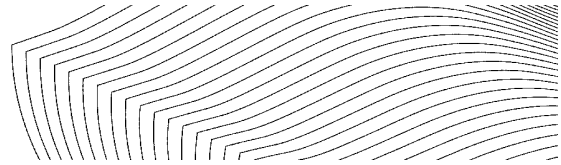
- Stropkaai x Sint Juliaanstraat : 1 schraag C3/M11 + 1 seingever



- Gaston Crommenlaan x IJzerweglaan : 2 x schraag C3 + UPV + F45 + 1 seingever



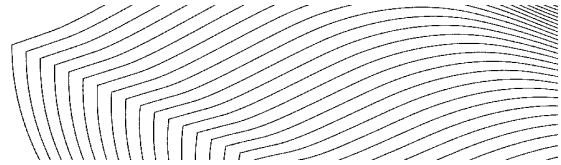
- Gaston Crommenlaan x rotonde : 2 x schraag C3/M11 + 1 agent + 5 seingevers
- Gaston Crommenlaan x rotonde Hundelgemsesteenweg : 1 schraag C3/M11 + 1 seingevers
- Oprit B401 x Bellevue x Gaston Crommenlaan : 1 schraag C3 + 2 blanco's + 1 agent met dienstvoertuig



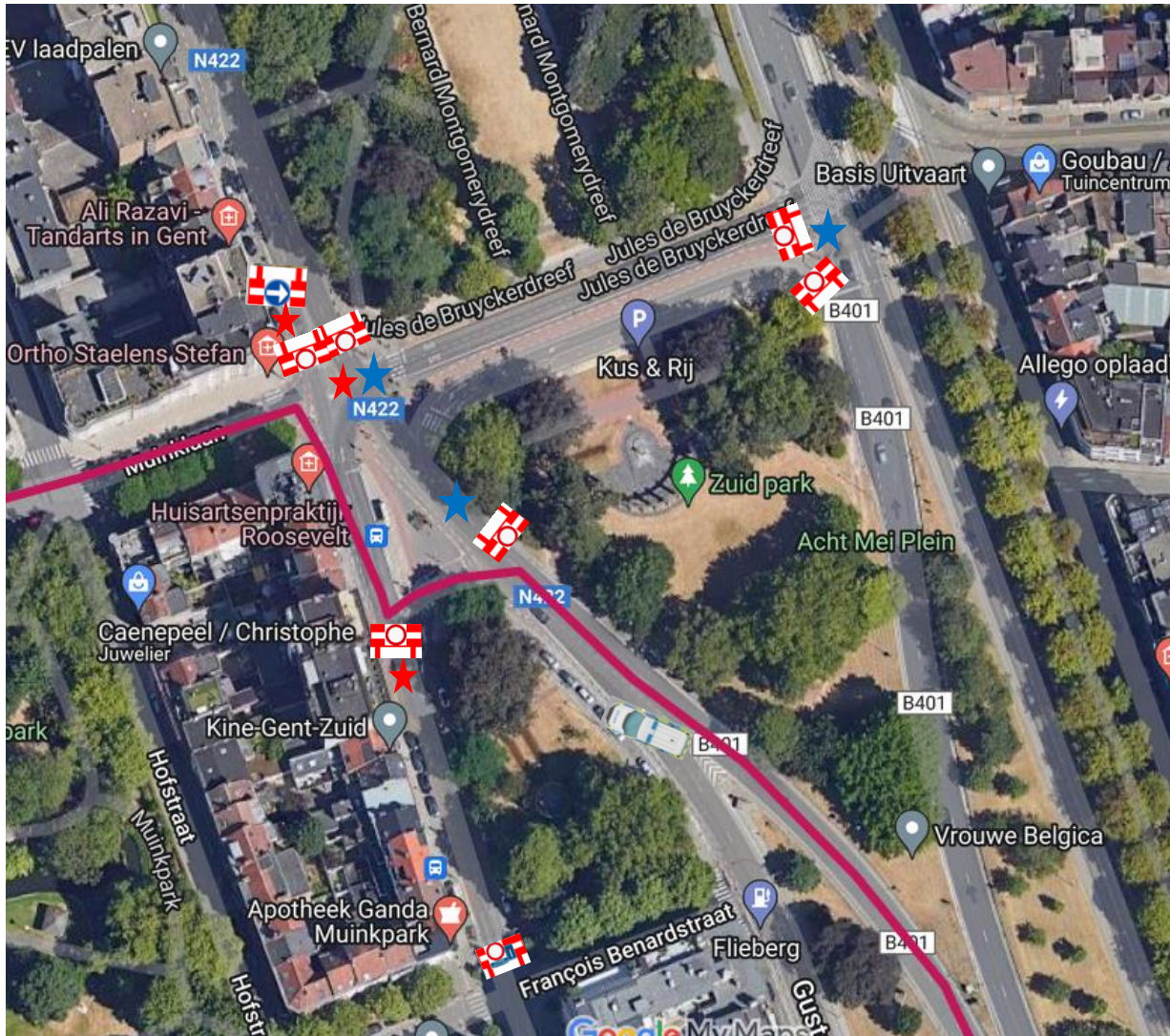
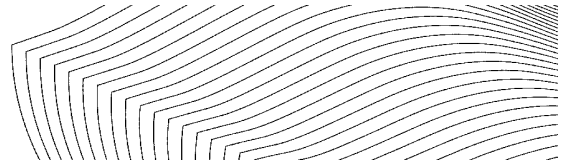
- Sint-Lievenslaan x Bellevue : 2 x schraag C31b + 1 agent
- Keizervest x Bellevue : 2 x schraag C31a + 1 agent




- Bellevue x afrit Gaston Crommenlaan x oprit B401 (enkel afslag Hundelgemsesteenweg blijft open) : 2 x schraag C3 + 15 blanco's + 15 verkeerspalen + 2 agenten met dienstvoertuig



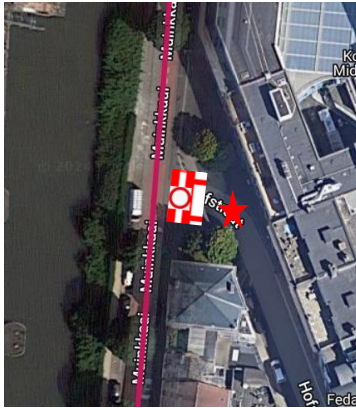
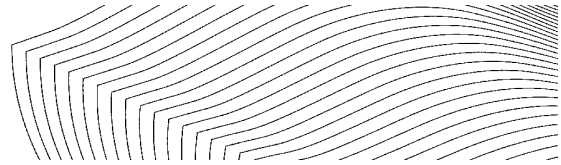
- Olifantstraat tussen Leeuwstraat en Gustaaf Callierlaan : borden C1 en F19 afdekken doormiddel van A39.
@ Fietsambassade : fietsrekken F. Orbanlaan verwijderen ifv De Lijn.



- B401 x afrit Jules de Bruckerdreef : 2 x schraag C3 + 2 blanco's + 1 agent verkeersregeling
- Franklin Rooseveltlaan x Muinklaan : 2 x schraag C3/M11 + 3 blanco's + 1 schraag D1 links + 1 agent + 2 seingevers
- Oprit B401 x Gustaaf Callierlaan : 2 x schraag C3 + 6 blanco's + 5 verkeerspalen + 1 agent met dienstvoertuig
- Franklin Rooseveltlaan x doorsteek Gustaaf Callierlaan : 1 schraag C3/M11 + 2 blanco's + 1 seingevers (ook signalisatie aan F. Benardstraat uitzetten)
- Franklin Rooseveltlaan x F. Benardstraat : 1 schraag C3 + UPV + F45



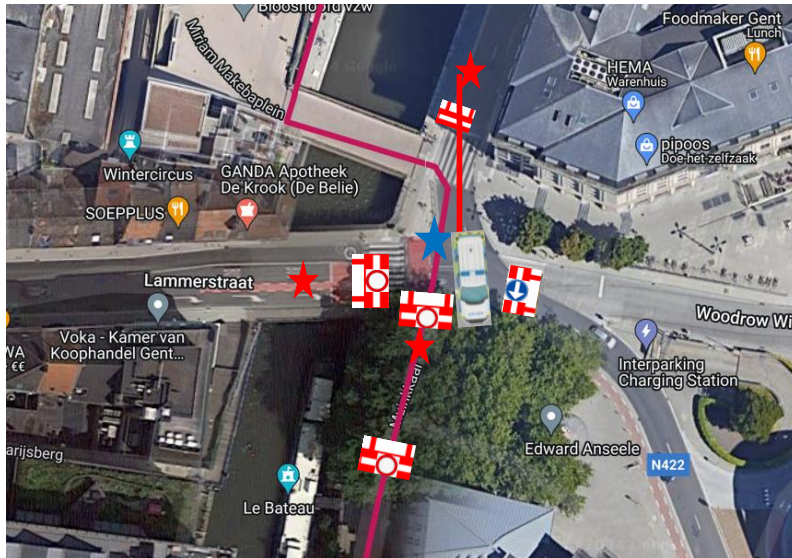
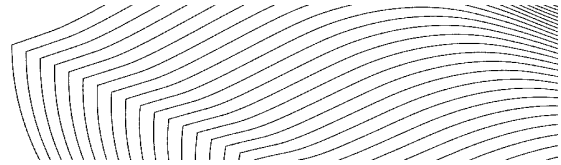
- Hofstraat x Muinklaan : 2 x schraag C3/M11 + 1 seingever
- Hertstraat x Muinklaan : 1 schraag C3/M11 + 1 seingever
- Arendstraat x Muinkkaai : 1 schraag C3/M11 + 1 seingever
- Guldenspoorstraat x Muinkkaai : 1 schraag C3/M11 + 1 seingever



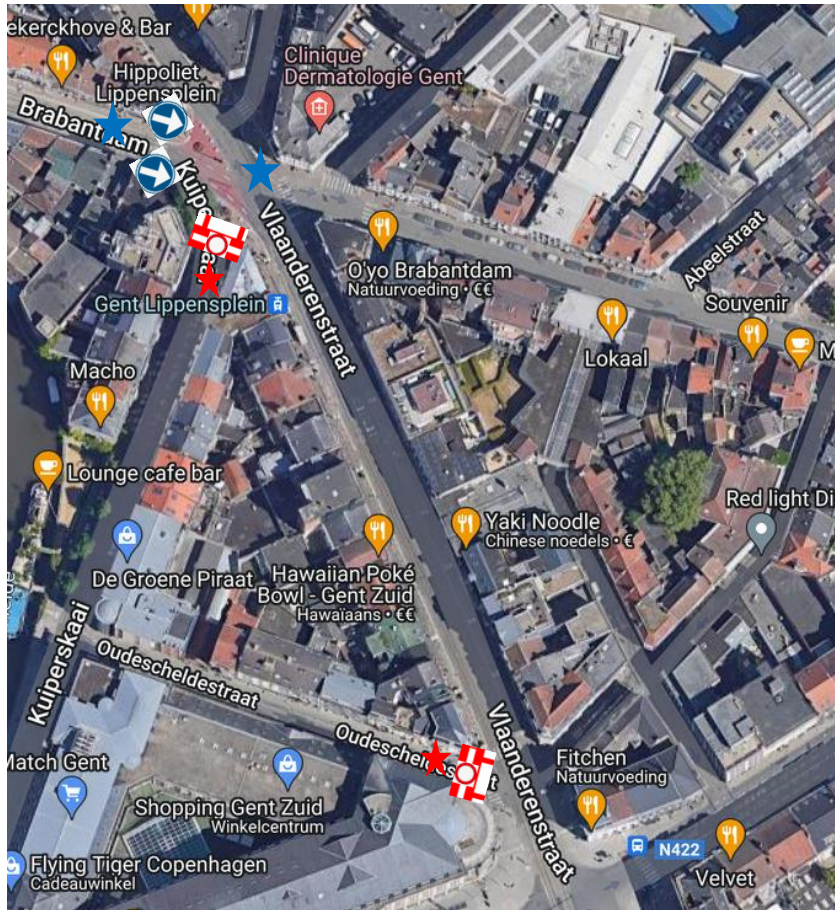

- Hofstraat x Muinkkaai : 1 schraag C3/M11 + 1 seingever



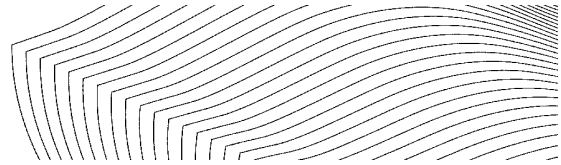
- Sint Pietersnieuwstraat x Bagattenstraat : 1 schraag C3/M11 + 1 seingever
- Lammerstraat x Sint Pietersnieuwstraat : 1 schraag C3/M11 + 1 seingever



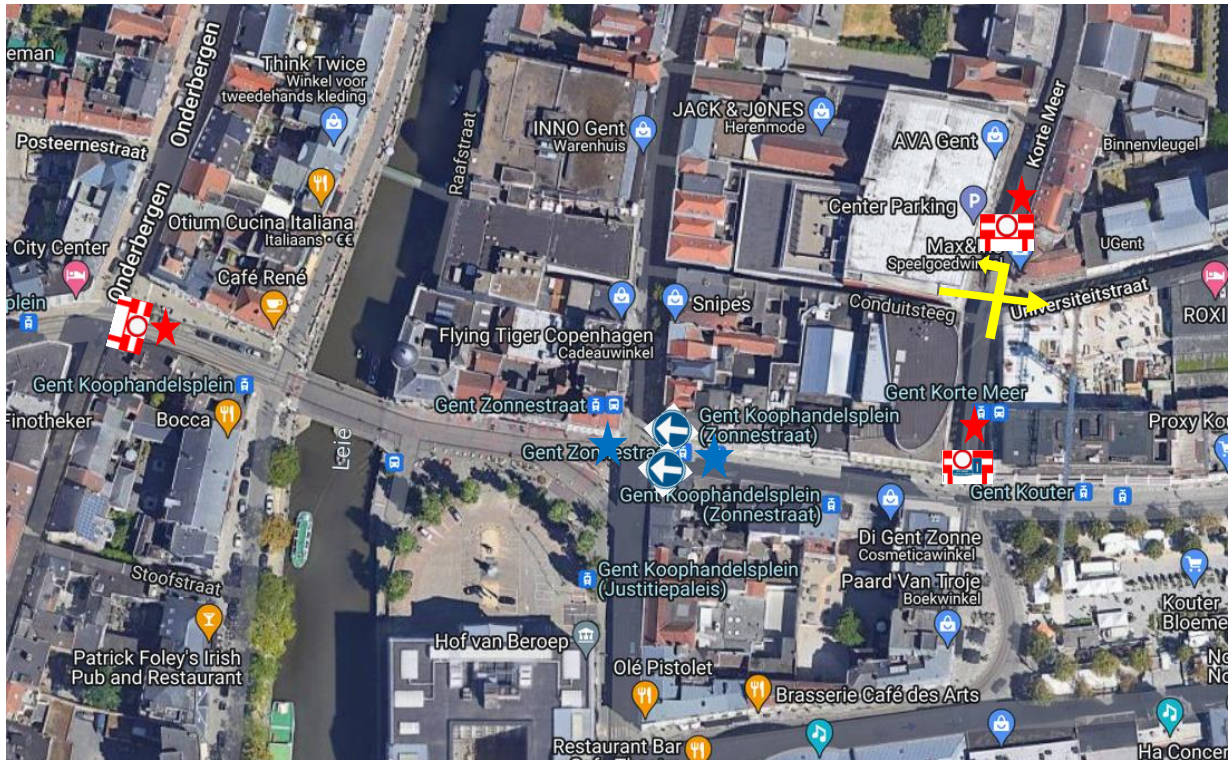
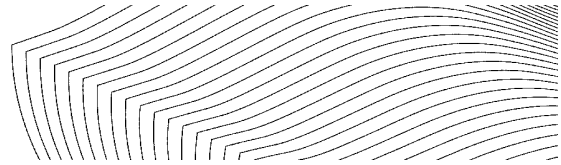
- Muinkkaai x Lammerstraat : 1 schraag C3 + fietsomleidingsborden (1 links en 1 rechts) + **1 seingever**
- Muinkkaai thv de vernauwing : 1 schraag C3
- Kuiperskaai thv Albertina Sisulubrug : 10 blanco schragen + **1 seingever**
- Lammerstraat x Muinkkaai : 1 schraag C3/M11 + **1 seingever**
- Frankrijk x Woodrow Wilsonplein : 1 schraag D1 links / M11 + **1 agent** met dienstvoertuig



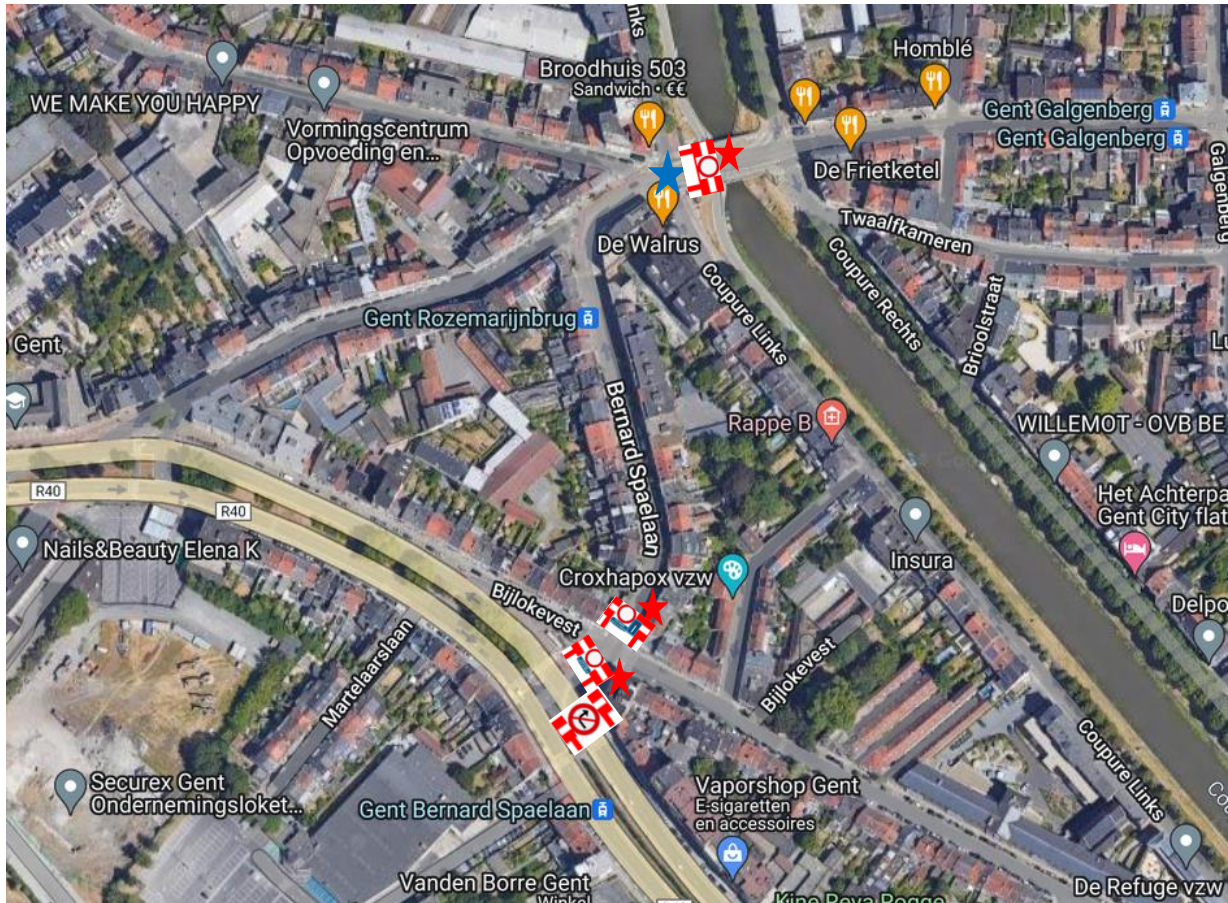
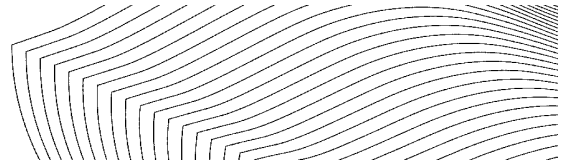
- Oudescheldestraat x Vlaanderenstraat : schraag C3/M11 + 1 seingever
- Kuiperskaai x Brabantdam : schraag C3/M11 + 2 blanco's + 1 seingever
- Brabantdam x Kuiperskaai : 2 x D1 (verplicht rechtdoor) op voet + 2 agenten



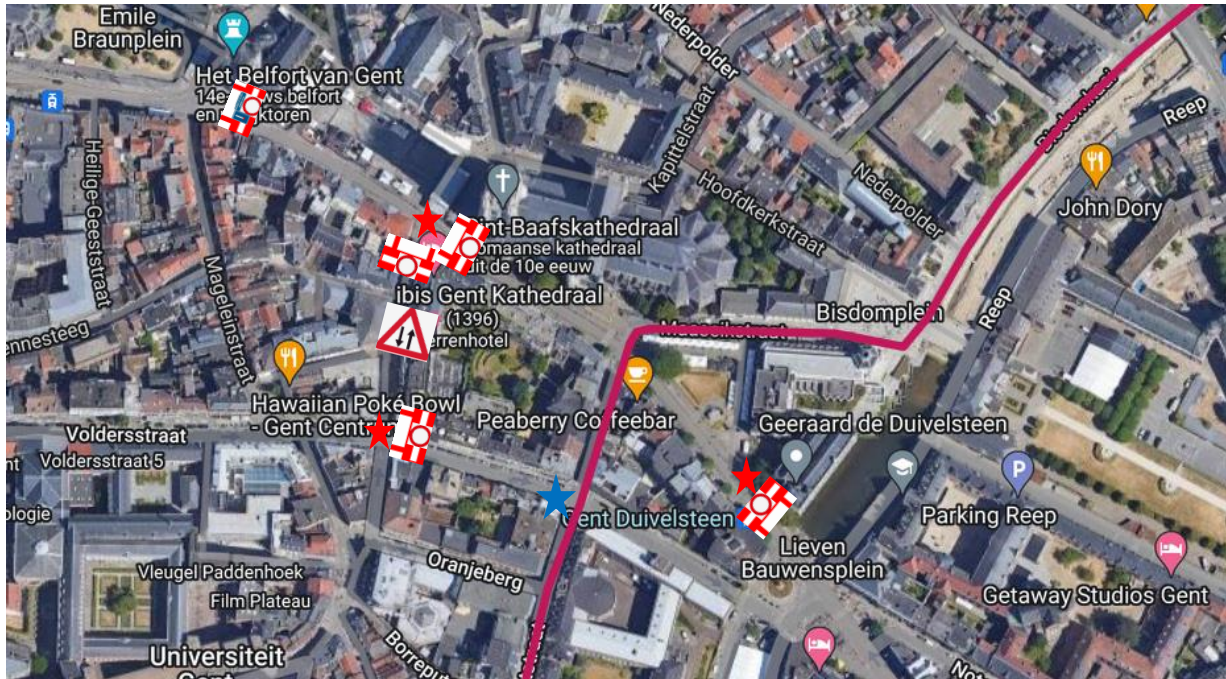
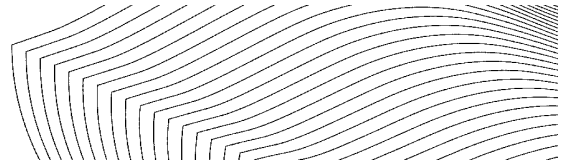
- Sint Jansvest x Kortedagsteeg : **1 seingever**
- Vogelmarkt x Kouter : schraag C3/M11 + 1 blanco + **1 seingever**
- Vogelmarkt : **1 agent + 1 seingever**
- Jodenstraat x Gouvernementstraat : **1 seingever** + schraag C3/M11 aan begin straat
- Brabantdam x François Laurentplein : 2 x D1 (verplicht linksaf) op voet / M11
+ 2 seingever



- Korte Meer x Kouter : schraag C3 + UPV + F45 + "center parking bereikbaar" + **1 seingever**
- Korte Meer voorbij inrit parking : schraag C3/M11 + omleiding rechts + **1 seingever**
- Zonnestraat x Veldstraat : 2 x D1 (verplicht rechtdoor op voet) + **2 agenten**
- Gebroeders Vandeveldestraat x Onderbergen : schraag C3/M11 + omleiding links + **1 seingever**

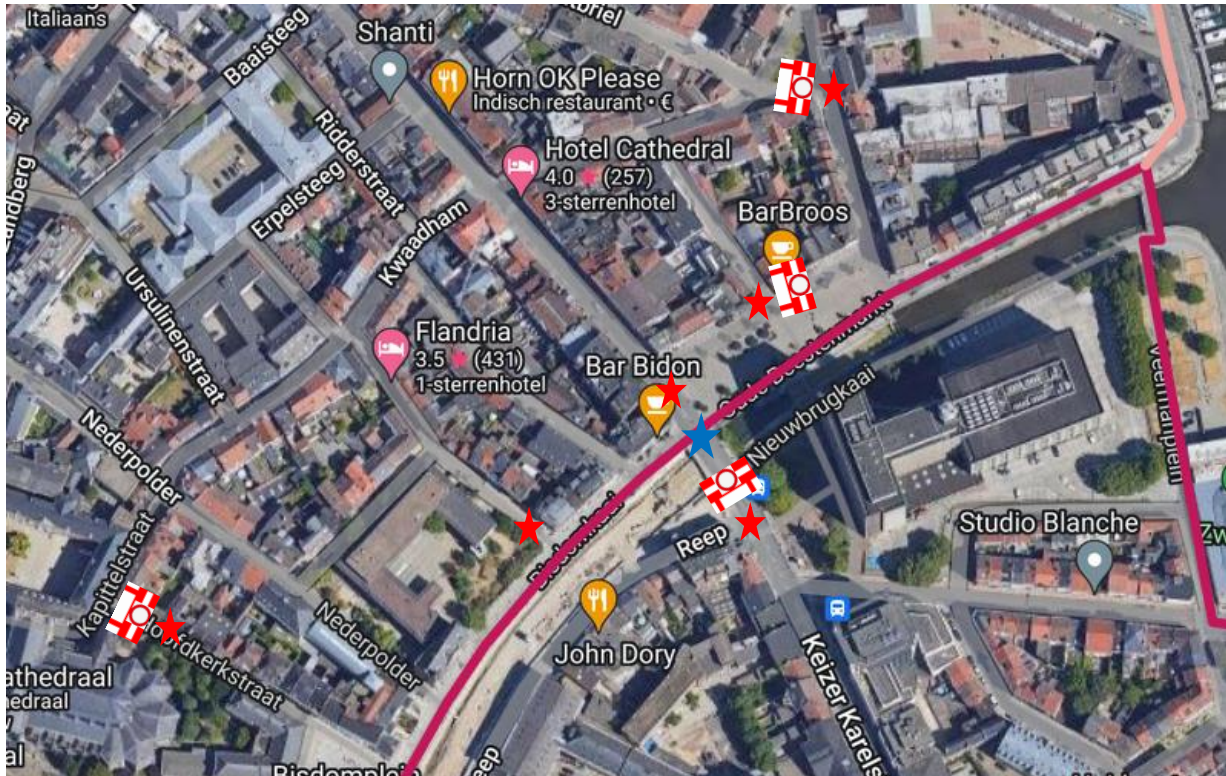
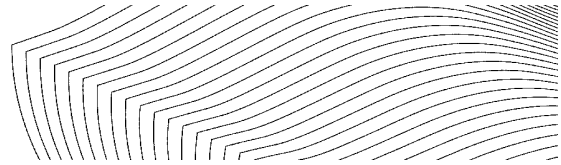


- Bernard Spaelaan x Martelaarslaan : schraag C3 + UPV + 1 seingever + 1 schraag C31 rechts om op de voorsorteerstrook te plaatsen + 2 blanco's
- Bernard Spaelaan x Bijlokevest : schraag C3 + UPV + F45 + 1 blanco + 1 seingever
- Rozemarijnbrug x Coupure Links : schraag C3/M11 + 1 blanco + 1 agent + 1 seingever

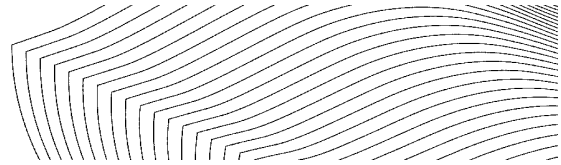


- Lieven Bauwensplein x Reep : schraag C3/M11 + 1 seingever
- Sint Baafsplein x Emile Braunplein : schraag C3 + UPV + F45
- Limburgstraat x Lange Kruisstraat : 2 x schraag C3/M11 + 1 seingever + borden C1 en F19 afdekken doormiddel van afdekkers A39
- Henegouwenstraat x Lange Kruisstraat : schraag C3/M11 + 1 seingever + 1 agent

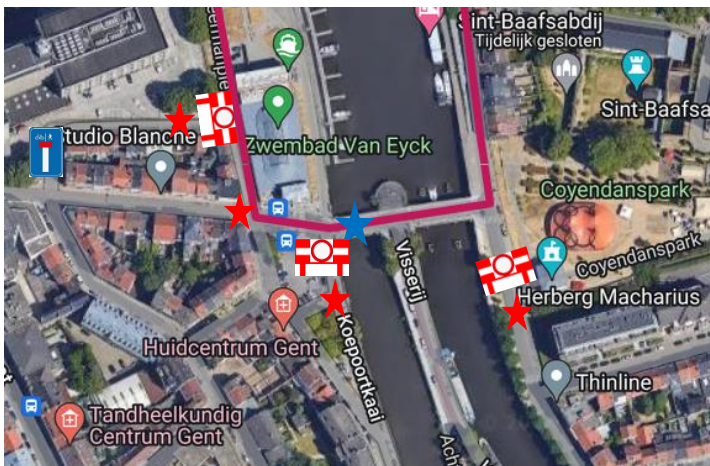
Indien voertuigen weggestuurd worden via de Lange Kruisstraat wordt de knip in het centrum opengezet.




- Keizer Karelstraat x Reep : schraag C3/M11 + 1 agent + 2 seingever
- Barrestraat x Bisdomkaai : 1 seingever
- Oude Beestenmarkt x Kruideniersstraat : schraag C3/M11 + 1 seingever
- Kalvermarkt x Gildestraat : schraag C3/M11 + 1 seingever
- Hoofdkerkstraat x Kapittelstraat : 1 schraag C3/M11 + 1 seingever



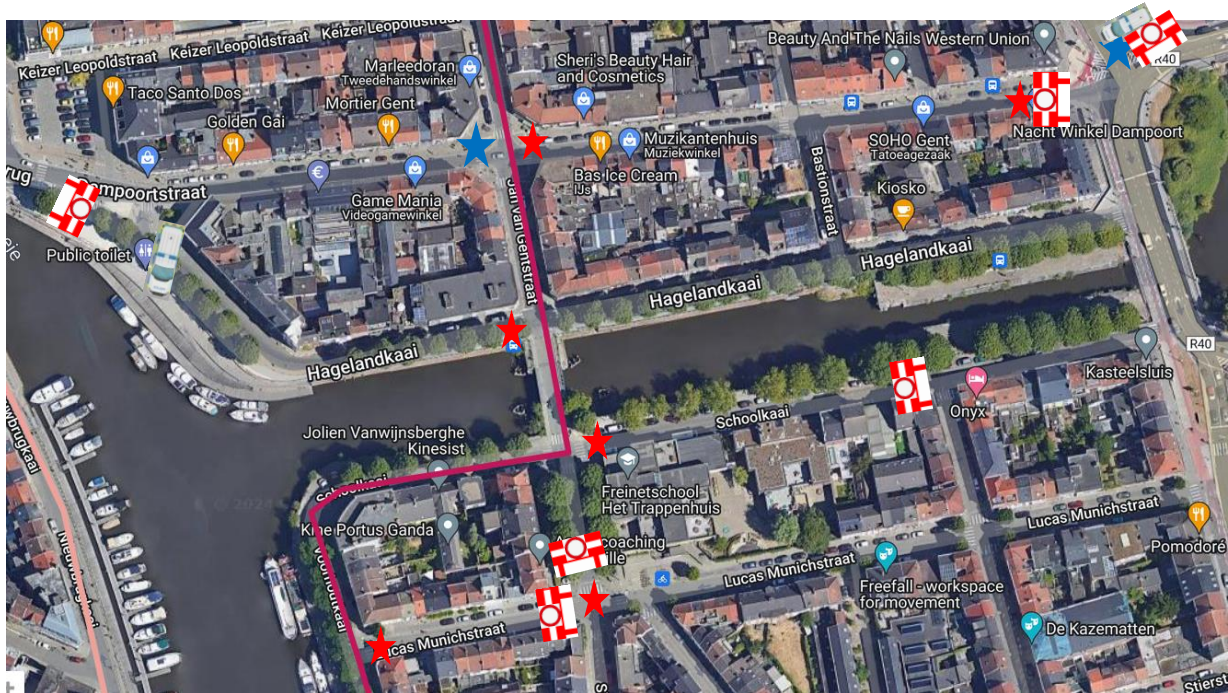
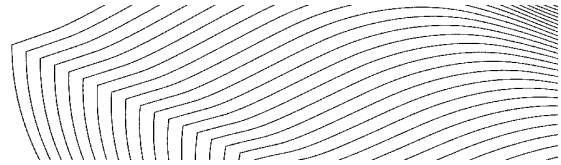
- Keizer Karelstraat x Sint Annaplein : schraag C3 + UPV + F45 + 1 seingever



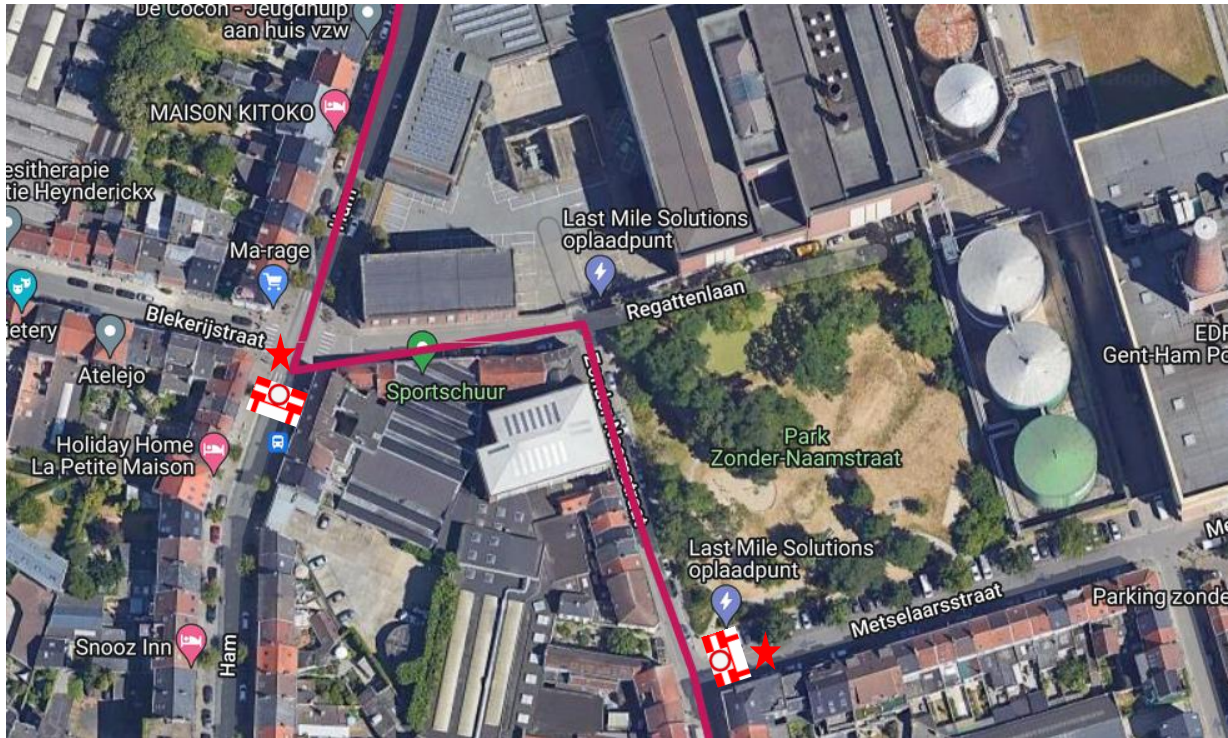

- Doornsteeg x Pieter de Keyserestraat : schraag C3/M11 + 1 seingever + F45b aan begin van de straat
- Koepoortkaai x Slachthuisbrug : schraag C3/M11 + 1 seingever + 1 agent
- Ferdinand Lousbergkaai x Slachthuisbrug : schraag C3/M11 + omleiding rechts + 1 blanco + 1 seingever
- Jules de Vigneplein x Gebr. Van Eyckstraat : 1 seingever



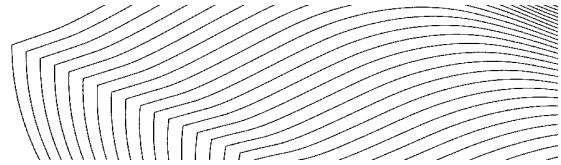
- Visserij x Lousbergbrug : schraag C3 + UPV + F45 + **1 seingever** (ook signalisatie F. Lousbergkaai uitzetten)
- Ferdinand Lousbergkaai x Lousbergbrug : schraag C3 + UPV



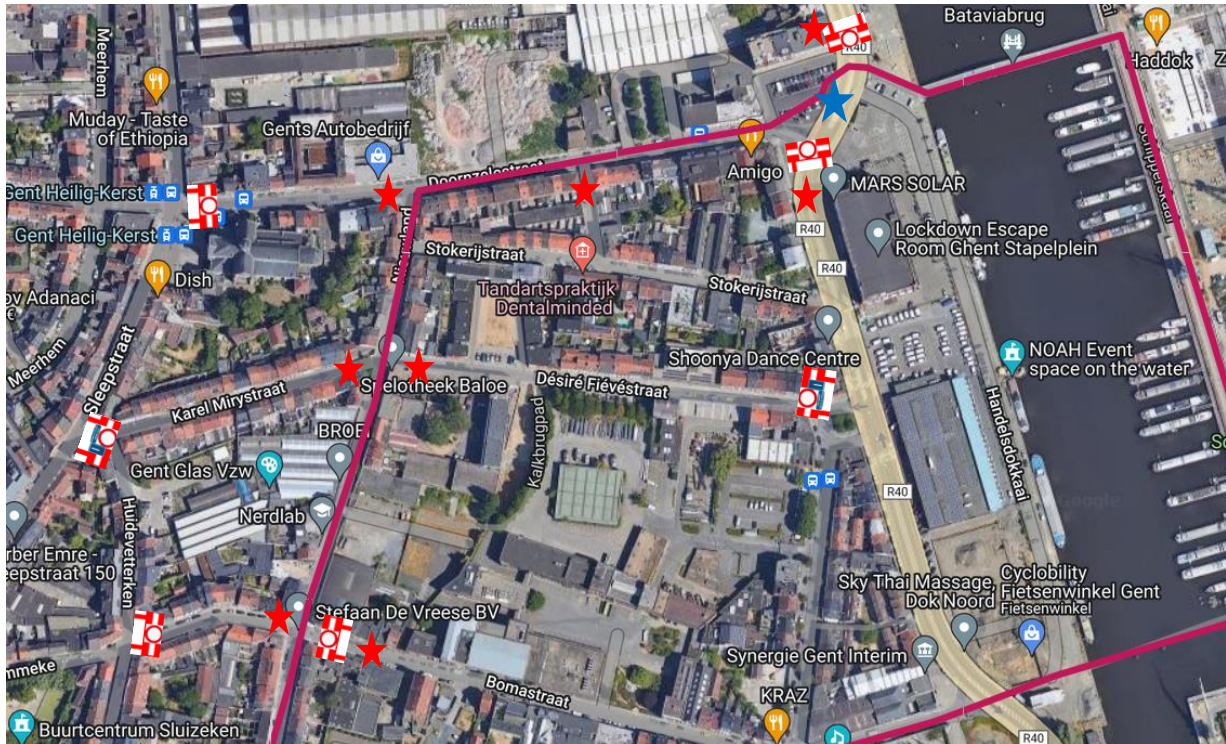
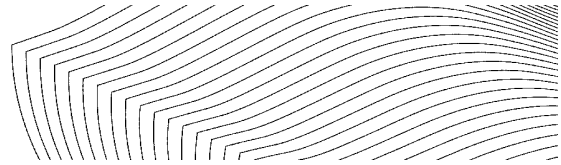
- Luas Munichstraat x St Machariusstraat : 2 x schraag C3/M11 + 1 seingever + 1 seingever op het einde van de straat
- Schoolkaai x Kazemattenstraat : schraag C3/M11 + seingever thv de brug
- Rodetorenkaai x Dampoortstraat : schraag C3/M11 + seingever thv de brug
- Dampoortstraat x Jan van Gentstraat : 1 agent met dienstvoertuig + 1 seingever
- Dampoortstraat x R40 : schraag C3/M11 + 2 blanco's + 1 seingever
- Dok Zuid x Oktrooiplein : schraag C3 /M11 + uitgezonderd De Lijn + 2 blanco's + 1 agent met dienstvoertuig



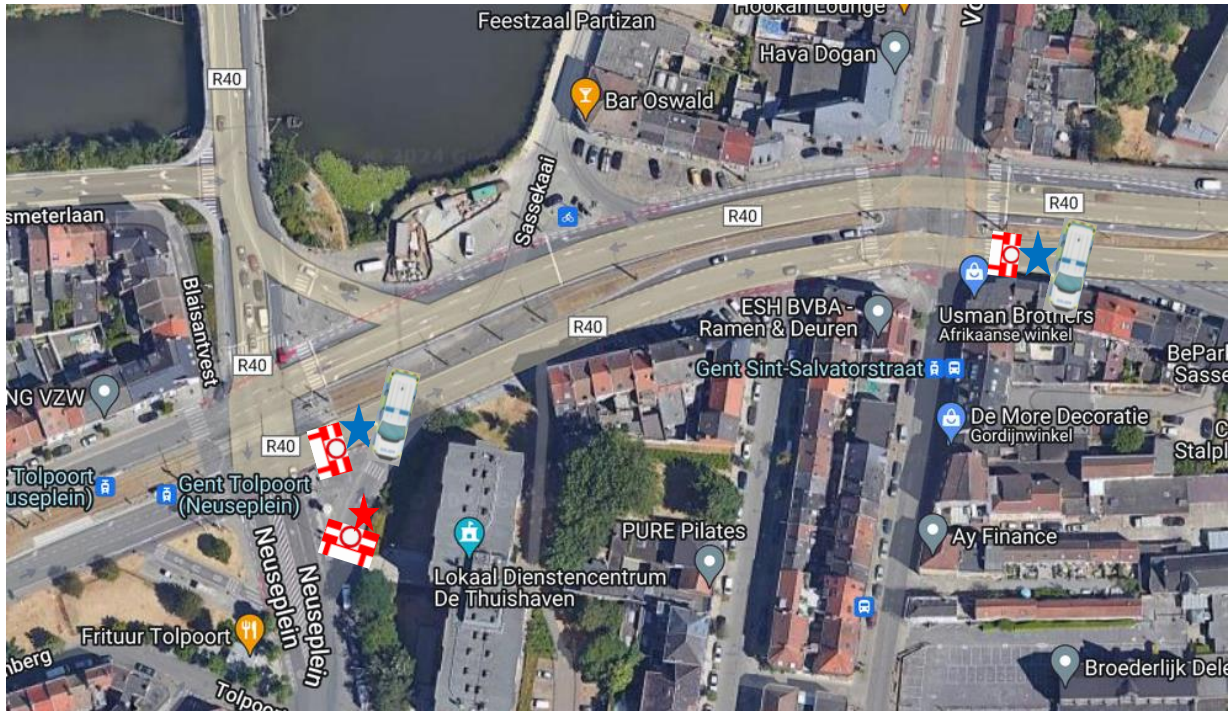
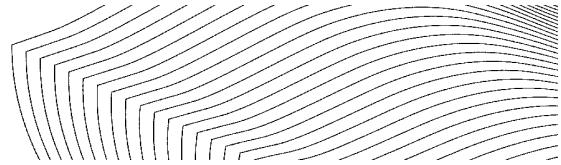
- Metselaarsstraat x Zonder Naamstraat : schraag C3/M11 + 1 seingever
- Ham x Blekerijstraat : schraag C3/M11 + 1 seingever



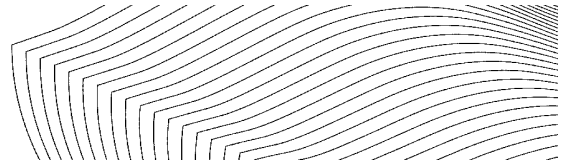
- Ham x Kongostraat x 2 x schraag C3/M11 + 2 seingevers
- Dok Zuid x Kraankinderstraat : 2 x schraag C3/M11 + 1 agent + 2 seingevers



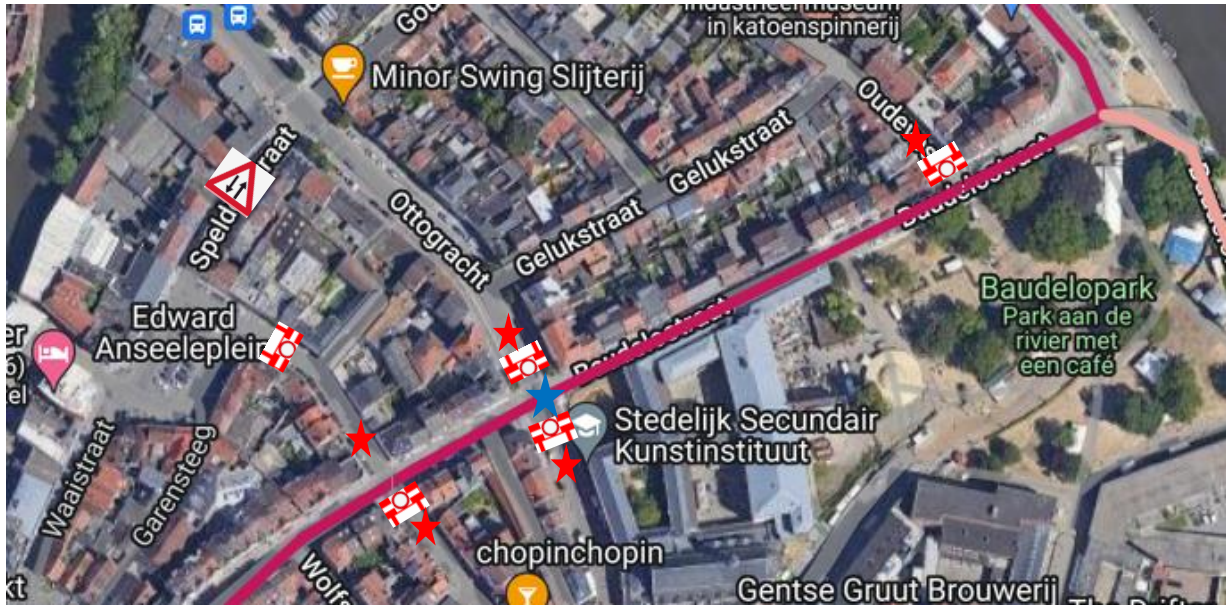
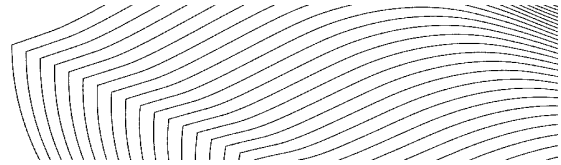
- R40 x Doornzelestraat : 2 x schraag C3/M11 + uitgezonderd De Lijn + 1 agent + 2 seingever
- Doornzelestraat x Sleepstraat : schraag C3/M11 + 1 seingever aan het parcours
- Karel Mirystraat x Sleepstraat : schraag C3 + UPV + F45 + 1 seingever op het einde van de straat
- Godshuishammeke x Huidevetterken : schraag C3/M11 + 1 seingever op het einde van de straat
- Bomastraat x Nieuwland : schraag C3/M11 + 1 seingever
- Désiré Fiévéstraat x Ham : schraag C3 + UPV + F45 + 1 seingever op het einde van de straat
- Logstraat x Doornzelestraat : 1 seingever



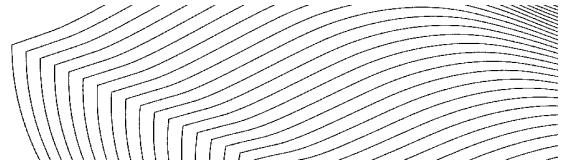
- R40 x Neuseplein : 2 x schraag C3/M11 + 4 blanco's + 1 agent met dienstvoertuig + 1 seingever
- R40 x Sint Salvatorstraat : 1 schraag C3/M11 + 2 blanco's + 1 agent met dienstvoertuig



- Sluizeken x Grauwpoort : 1 schraag C3/M11 + 1 blanco + 1 seingever (eveneens signalisatie Sluizekenstraat uitzetten)
- Sluizeken x Sluizekenstraat : 1 schraag C3/M11
- Goudstraat x Oudevest : 1 schraag C3 + UPV + F45
- Minnemeers x Kongobrug : 1 schraag C3/M11 + 1 seingever (eveneens signalisatie Goudstraat uitzetten)
- Kongostraat x Blekerijstraat : 2 x schraag C3/M11 + 1 seingever

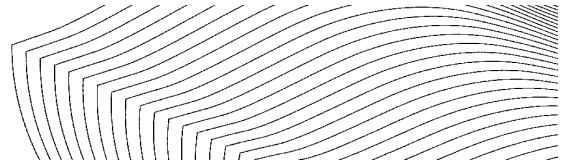


- Oudevest x Baudelostraat : 1 schraag C3/M11 + 1 seingever
- Ottogracht x Baulostraat : 2 x schraag C3/M11 + 1 agent + 2 seingevers
- Penitentenstraat x Baudelostraat : 2 x schraag C3/M11 + 2 seingevers
- Speldenstraat : borden C1 en F19 afdekken doormiddel van A39



- Steendam x rotonde : 1 schraag C3/M11 + 1 seingever
- Vlasmarkt : 1 schraag C3 + UPV + F45
- Vrijdagmarkt uitrit parking : 1 agent
- Wijzemanstraat x Vrijdagmarkt : 1 seingever
- Bij Sint Jacobs x Wijzemanstraat : 1 seingever
- Vlasmarkt x Walter de Buckplein : 1 seingever
- Belfortstraat x Walter de Buckplein : 1 seingever
- Beverhoutplein x rotonde : 1 seingever
- Ronde Bij Sint Jacobs : 1 agent
- Vlasmarkt : 1 agent

Van zodra het parcours voorbij de Sint Jacobsnieuwstraat (op Oude Beestenmarkt) is wordt het verkeer uit de parking vrijdagmarkt weggeleid via Vlasmarkt richting Sint Annaplein.



Signaalgevers / seingevers :

De signaalgevers / seingeveer dient minimum 18 en maximum 78 jaar oud te zijn.

Signaalgevers kunnen het verkeer stilleggen – dit houdt in het verkeer op de dwarsrichting op te houden, dmv het gebruik van het verkeersbord C3 (en het dragen van een driekleurige armband "Signaalgever) – in een bepaalde richting sturen of aangeven niet in een bepaalde richting te rijden, dit alles om de wedstrijd / het evenement zijn normaal verloop te laten kennen. Het optreden van de signaalgever is plaats- en tijdgebonden.

De signaalgevers kunnen niet beteugelend optreden bij niet-naleving van hun aanwijzingen. Ze kunnen wel beroep doen op de politiediensten of aangifte doen van een overtreding bij de lokale politie van de gemeente waar ze ingezet worden.

De basisuitrusting van een signaalgever bestaat uit:

- een reflecterend jasje,
- een armband met de nationale driekleur en het opschrift "signaalgever" (duidelijk zichtbaar te bevestigen aan de linker bovenarm),
- een verkeersbord C3 (wit rond oppervlak met rode rand)

Iemand die niet voldoet aan bovenvermelde voorwaarden is toezichter en heeft geen enkele bevoegdheid.

Minimaal aantal signaalgevers te voorzien : 97

+ de nodige reserves om eventuele afwezigheden op te vangen.

De seingevers dienen ten laatste 1 uur voor de start / aanvang evenement in plaats gesteld te zijn.

Pas wanneer alle seingevers in plaats gesteld zijn wordt door de politie toestemming gegeven om te starten.

De seingevers dienen ook in plaats gesteld te blijven tot wanneer er toestemming gegeven wordt door de politie om de plaatsen te verlaten.

[Agenten op statische punten : 32](#)