



2024_BURG_00652 SOFICO GENT MARATHON 2024 - goedkeuring

Beslissing: Goedgekeurd

Zijn aanwezig bij de beslissing van dit punt:

Mathias De Clercq, burgemeester en voorzitter vast bureau

Juridisch kader

De volgende bepalingen zijn van toepassing inzake de bevoegdheid:

- Decreet over het lokaal bestuur van 22 december 2017, artikel 63

De beslissing wordt genomen op grond van:

- Nieuwe Gemeentewet, inzonderheid artikel 133 en 135, §2;
- Politiereglement op de openbare rust en de veiligheid, goedgekeurd in de gemeenteraad van 19 januari 1998 en latere wijzigingen, artikel 1 en 2;
- Gunstig advies van de bevoegde veiligheidsdiensten;

Motivering

Op 30/01/2024 ontving ik de aanvraag van Golazo Sports NV tot het bekomen van een toelating voor de organisatie van de Marathon van Gent op 24/03/2024.

Op basis van de ontvangen informatie blijkt dat het gaat om een loopwedstrijd te Gent met een volledig nieuw parcours doorheen de Arteveldestad! De start is gelegen aan de Topsporthal, finishen doen we op de piste in de Topsporthal.

Start 10k om 9.30u

Start HM + M: 10.00u

FINISH: rond 16.00u

einde event: 17.00u

Bijgevoegde bijlage(n):

- EVE-2024-0189-10-Verkeersmaatregelen - Marathon van Gent 2024.pdf (deel van de beslissing)
- link parcours.docx (deel van de beslissing)

Beslissing

Beslist het volgende:

Artikel 1:

Verleent toelating aan Golazo Sports NV tot organisatie van de Marathon van Gent op 24/03/2024, mits naleving van de voorwaarden vermeld in artikel 2.

Artikel 2

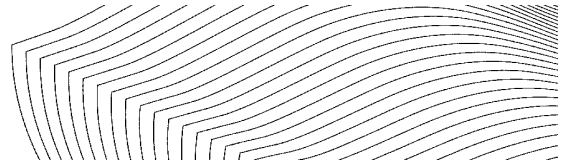
Algemene voorwaarden

- De organisator is te allen tijde verantwoordelijk voor het naleven van voorwaarden die zijn opgenomen in deze toelating.
- Bij inbreuken op de openbare orde kan de burgemeester maatregelen opleggen en/of het evenement tijdelijk of definitief stopzetten.
- De organisator dient alle nodige vergunningen en toelatingen ter plaatse te kunnen voorleggen.
- Deze toelating is geldig onder voorbehoud toepasselijke regelgeving.
- Een vrije doorgangsruijme van 4 meter (6 meter in bochten) moet voorzien worden voor de hulp – en veiligheidsdiensten.
- De organisatie dient te beschikken over de nodige verzekeringen.
- De buurtbewoners dienen via mailing (te bussen door de organisator) op de hoogte te worden gesteld van het plaatsvinden van het evenement en de daarmee gepaarde verkeersmaatregelen. Dit bericht dient naam en GSM-nummer te vermelden van de veiligheidscoördinator van de organisatie.
- Indien tijdelijke bewegwijzering wordt aangebracht dient men een speciale toelating aan te vragen bij het Mobiliteitsbedrijf (mobiliteitsbedrijf@stad.gent)
- De bepalingen van de 'codex politiereglementen Stad Gent gesanctioneerd met een gemeentelijke administratieve sanctie' zijn van toepassing op de activiteit in kwestie.
- Men dient zich te houden aan het politiereglement op de openbare rust en veiligheid (Goedgekeurd in de gemeenteraad van 19 januari 1998 en laatst gewijzigd in de gemeenteraad van 23 mei 2022). Inzake het gebruik van elektronisch versterkte muziek dienen de nodige afspraken gemaakt te worden m.b.t. het gebruik van geluidsinstallaties op de openbare weg en dient de organisator een afwijking op de geldende geluidsnormen te bekomen. Hiervoor kan contact opgenomen met de Dienst Milieu en Klimaat van de Stad Gent.
- Indien van toepassing moet voldaan worden aan de regelgeving inzake SABAM en de billijke vergoeding.
- Er mag geen overlast veroorzaakt worden door bv. sluijkstort, lawaaihinder, parkeerhinder,... voor de buurt/omgeving van de betreffende locatie.
- De organisator is verantwoordelijk voor het reglementair opstellen van de hem ter beschikking gestelde verkeersborden, hekken en nadarafsluitingen (met uitzondering van de reglementair door DWBW geplaatste parkeerverboden). De opstelling gebeurt zoals opgegeven door politiezone Gent.
- De inrichters dienen na het evenement ervoor te zorgen dat de verkeerssignalisatie en nadarafsluitingen op een ordentelijke manier worden weggeruimd en gestapeld
- De organisator dient zich te houden aan de bevelen en instructies van de politie.
- Afspraken met de openbare vervoersmaatschappij De Lijn dienen integraal nageleefd te worden.
- De organisator dient elke wijziging die zich zou voordoen in de organisatie van het evenement

onmiddellijk ter kennis te brengen van de cel evenementenbeheer.

- De organisator is ervan op de hoogte en verbindt er zich toe, dat kleine, interne conflicten binnen de actie in eerste instantie worden benaderd door de eigen, interne ordedienst inherent aan de actie zelf;
- De organisator dient te voorzien in een ruimte in de Topsporthal voor de commandopost. Deze ruimte dient voorzien te zijn van een voldoende sterk wifi netwerk en groot scherm voor het volgen van de lopers via trackers.

2024_BURG_00652 - SOFICO GENT MARATHON 2024














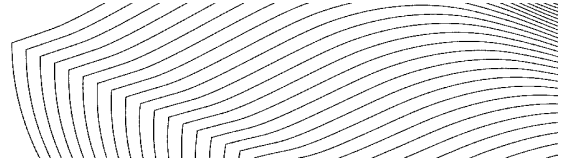
Datum van inboeking: 11-2-2024 13:34	Wijk:	Refertenummer: EVE-2024-0189
--	--------------	--

Naam evenement:	SOFICO GENT MARATHON 2024	
Datum evenement:	24-3-2024 08:00	tot 24-3-2024 18:00
Plaats gebeuren:	Zuiderlaan (Gent)	
Verantwoordelijke:	Timon Van Bortel	
Organisator:	Golazo	
Aard:	Sportactiviteiten	Openbaar domein
In behandeling bij:	Ignace Seghers	Cl: Sportactiviteiten

VERKEERSMAATREGELEN MARATHON VAN GENT 24/03/2024

Versie 20/02/2024

	Schraag + C3
	Schraag + C3 + Uitgezonderd Plaatselijk Verkeer
	Schraag + C3 + UPV + F45
	Schraag + C3 + UPV + F45 + aanpassing rijrichting
	Schraag + C1
	Onbepaald : zie lijst verkeersmaatregelen
	politie
	signaalgever / seingever
	Schraag
	A39
	

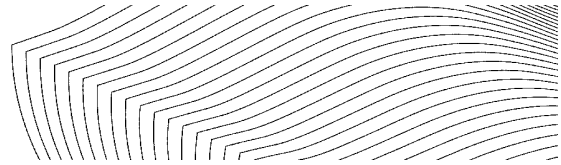


Op het parcours is geen verkeer toegelaten, ook geen fietsers.

De seingeverers dienen actief op te treden en alle verkeer (ook mogelijks restverkeer) van het parcours halen.

Personen met een fiets aan de hand zijn geen bestuurder, maar voetgangers.

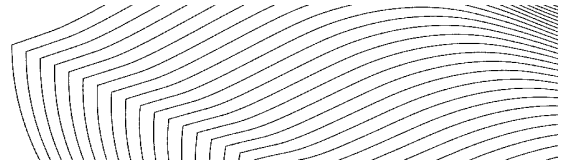
Alle nadar- en herashekkens zijn te voorzien door de organisatie.




Marathon en halve marathon



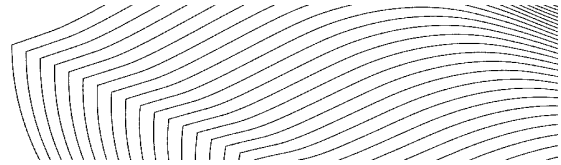
- Westerlaan x Paddelstraat : 1 schraag C3 + UPV + 1 seingever
- Zuiderlaan x R4 : 1 schraag C3 + uitgezonderd bus + 1 agent met dienstvoertuig



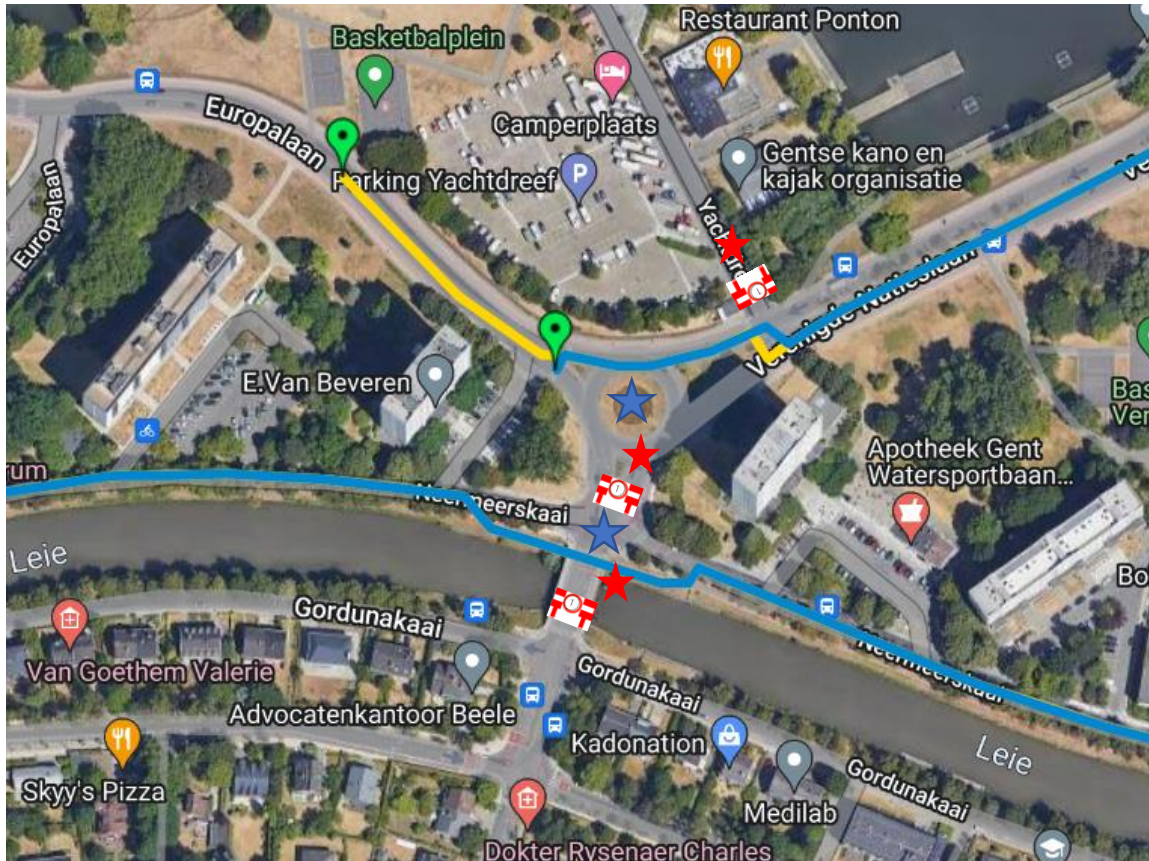
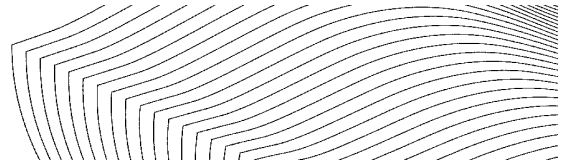
- Zuiderlaan x Campinglaan : 1 schraag C3 + 3 blanco's + 1 agent + 1 seingever
- Campinglaan : C1's overdekken met A39



- Watersportlaan x Kanodreef : 1 schraag D1 rechts
- Watersportlaan x Kanodreef : 1 schraag D1 links + 1 schraag C3 + 1 seingever

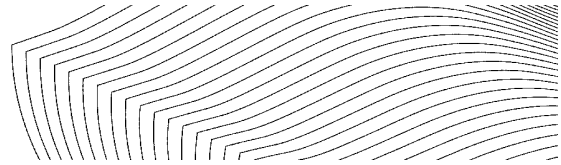


- Belvédèreweg x Europalaan (bij aankomst (halve)marathon wordt de schraag verplaatst naar Europalaan x Belvédèreweg) : 1 schraag C3 + 1 blanco + 1 seingever
- Europalaan uitrit parking : 1 schraag C3 + 1 seingever

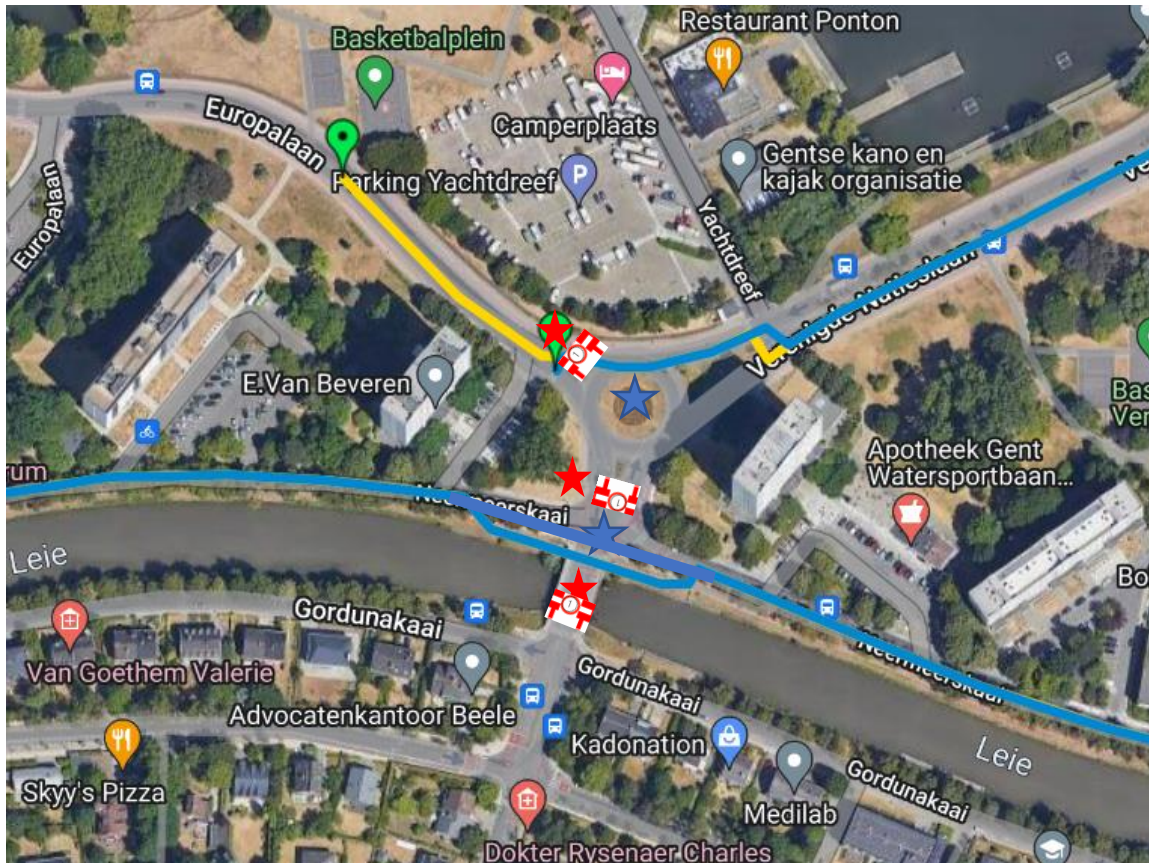


- Europabrug x Gordunakaai : 1 schraag C3 + 2 blanco's (afhankelijk van werkzaamheden) + **1 seingever**
- Ronde Neermeerskaai : 1 schraag C3 + uitgezonderd De Lijn + **2 agenten** + **1 seingever**
- Yachtdreef x Verenigde Natieslaan : 1 schraag C3 + **1 seingever**

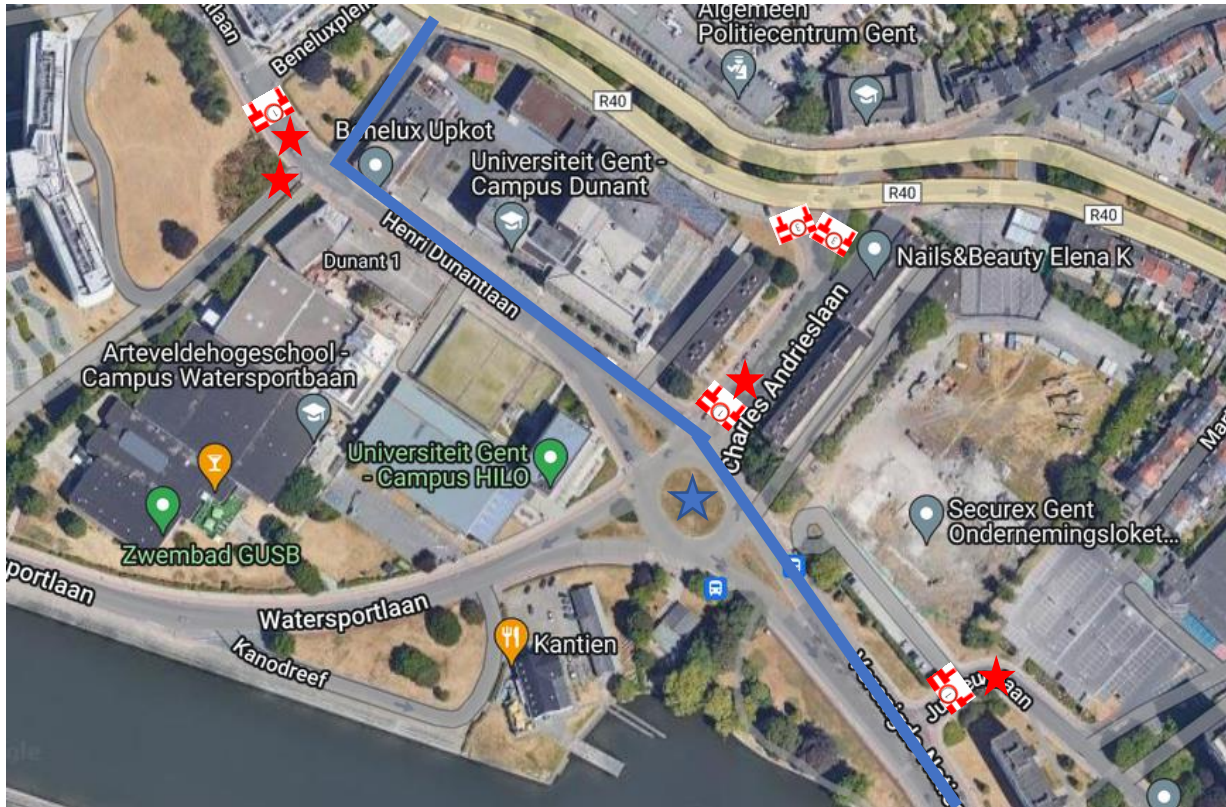
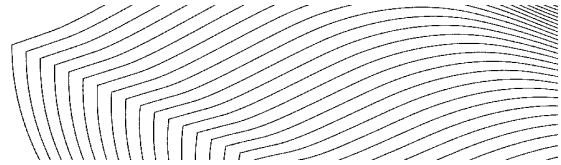
De Lijn rijdt tussen 11.00 en 18.00 uur via de Jubileumlaan – Neermeerskaai ri Europabrug – Verenigde Natieslaan




Uit te zetten wanneer de Verenigde-Natieslaan wordt vrijgegeven :



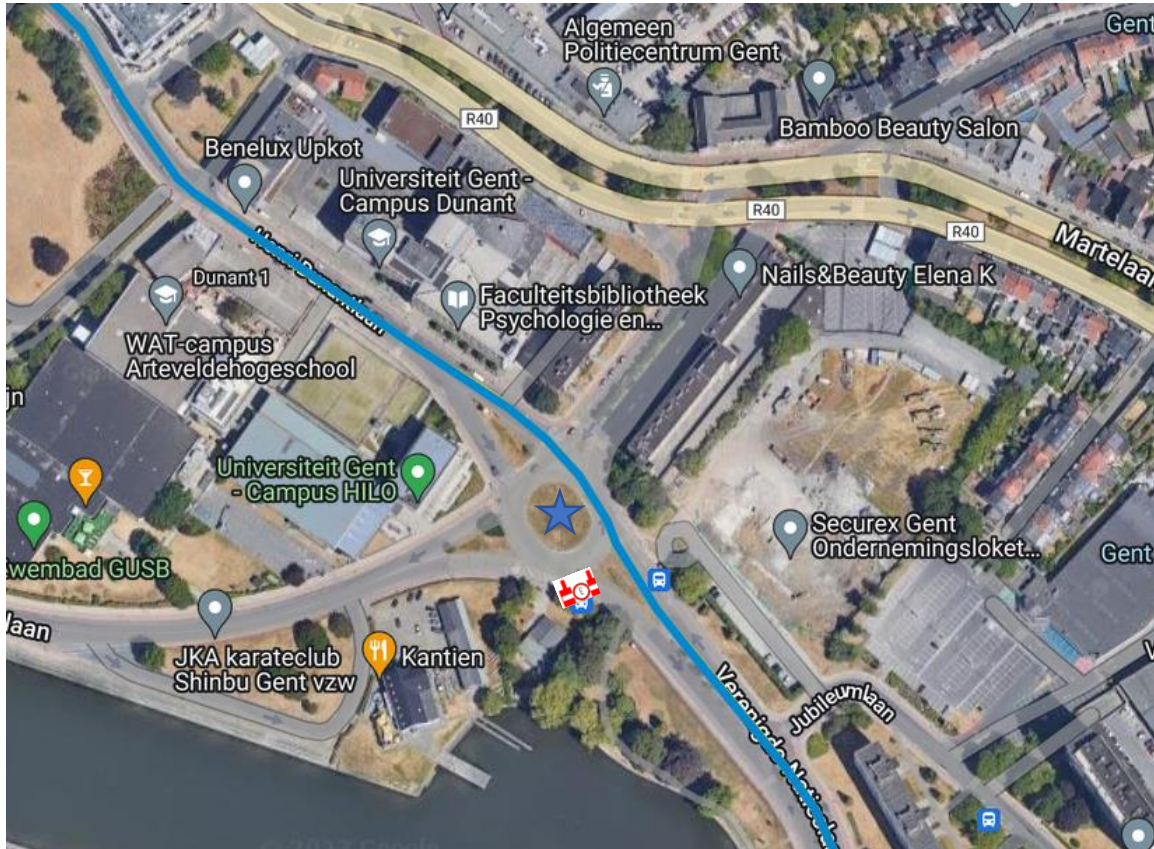
- Europabrug : 2 x schraag C3 + politielint voorzien
- Europalaan x rotonde : 1 schraag C3 + 1 blanco



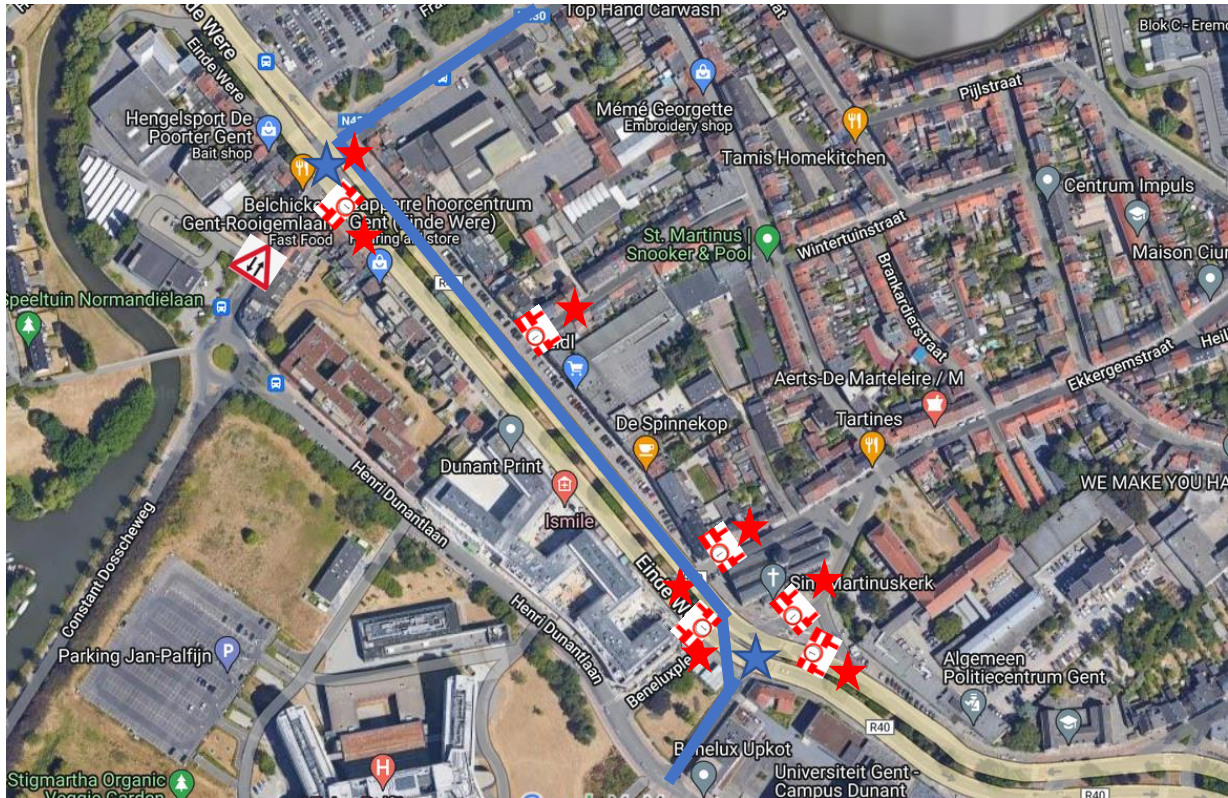
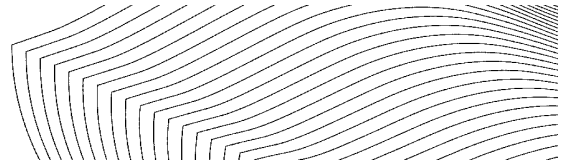
- Jubileumlaan x Verenigde Natieslaan : 1 schraag C3 + 1 seingever
- Charles Andrieslaan x R40 : 2 x schraag C3 / UPV / F45
- Charles Andrieslaan x rotonde : 1 schraag C3 + 2 blanco's + 1 agent
+ 1 seingever
- Henri Dunantlaan x Beneluxplein : 1 schraag C3 + 1 seingever
- (fiets)uitrit AZ Jan Palfijn : 1 seingever



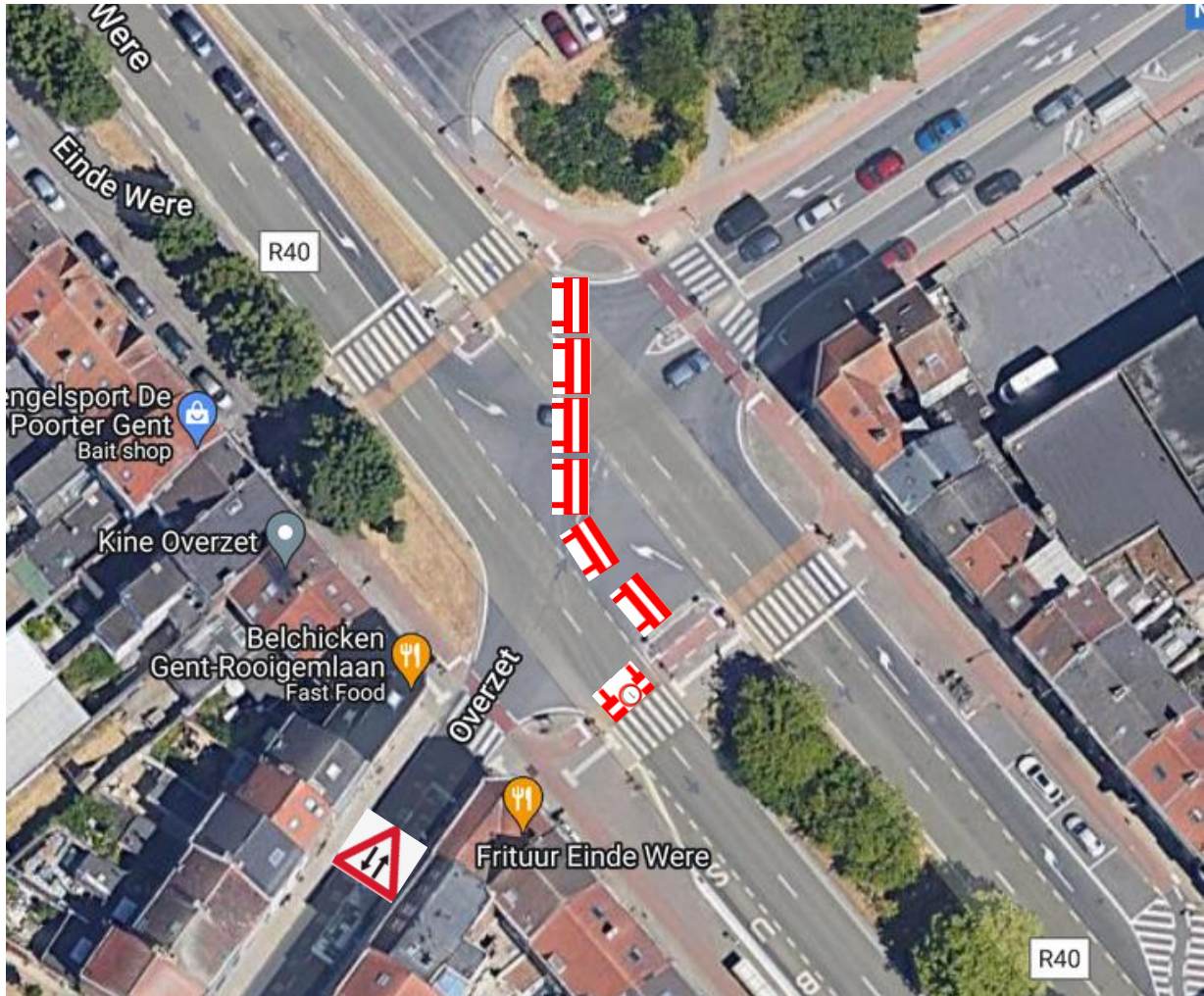

Uit te zetten wanneer de Verenigde-Natieslaan wordt vrijgegeven :





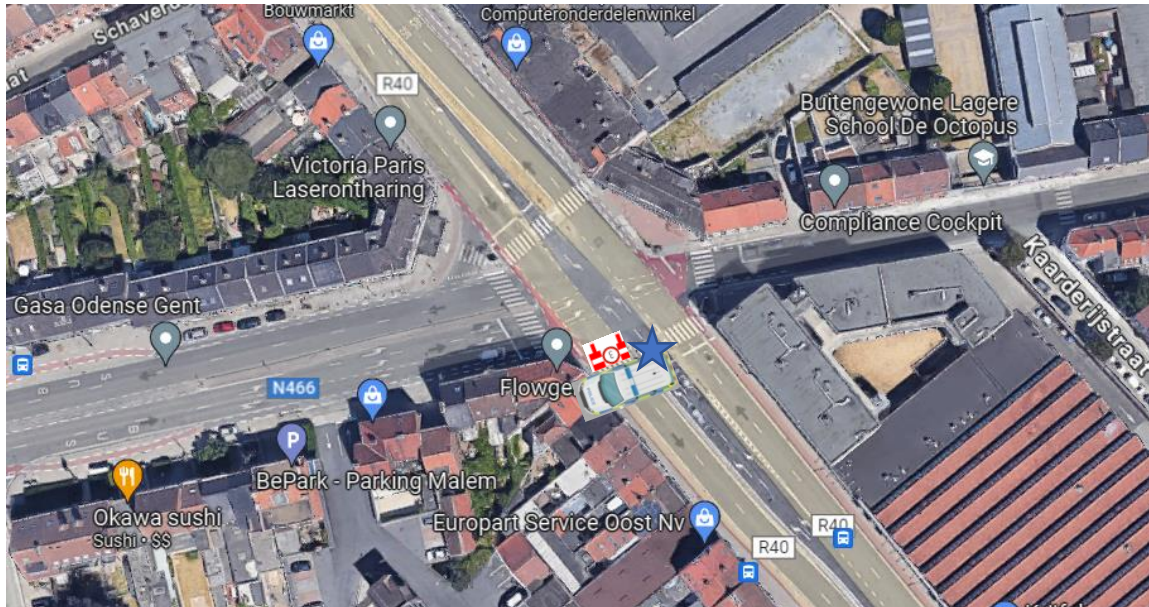
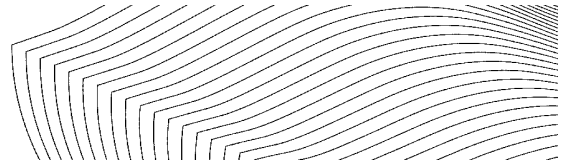
- Verenigde Natieslaan x Watersportlaan : 1 schraag C3 + UPV + F45



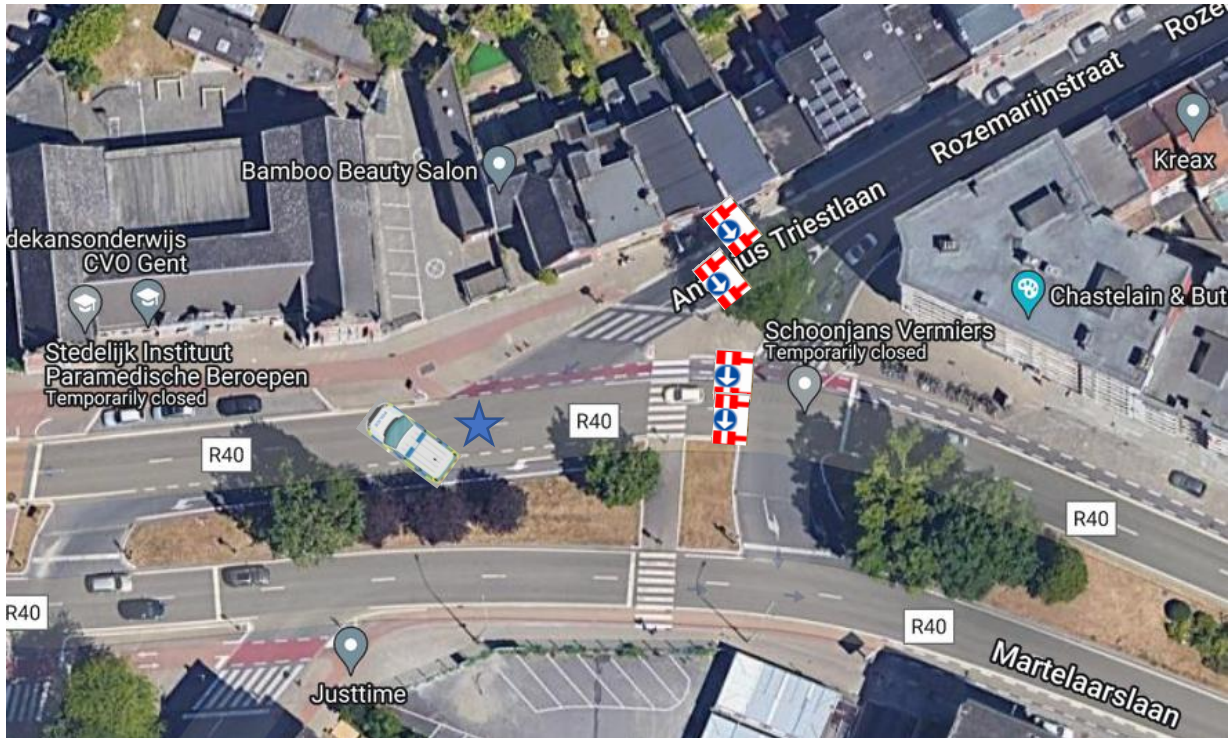
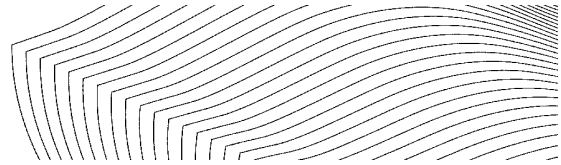
- Doorgang in middenberm Einde Were thv kerk : **1 seingever**
- Einde Were x Overzet : 1 schraag C3 + bord "AZ Jan Palfijn" rechts + 10 blanco schragen + politielint voorzien + **1 agent + 2 seingevers**
- Ronde Constant Dosscheweg : bord "AZ Jan Palfijn" rechts
- Overzet : tweerichtingsverkeer doormiddel van afdekkers A39
- Koolkapperstraat x Einde Were : 1 schraag C3 + **1 seingever**
- Ekkergemstraat (links en rechts naast kerk) x Einde Were : 2 x schraag C3 + **2 seingevers**
- Antonius Triestlaan x Ekkergemstraat : 1 schraag C3 + **1 agent + 1 seingever**
- Einde Were x Beneluxplein : 1 schraag C3 + **1 seingever**
- Antonius Triestlaan : 2 afdekkers voor borden C3 tegenover uitrit commissariaat



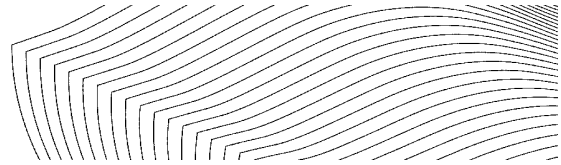




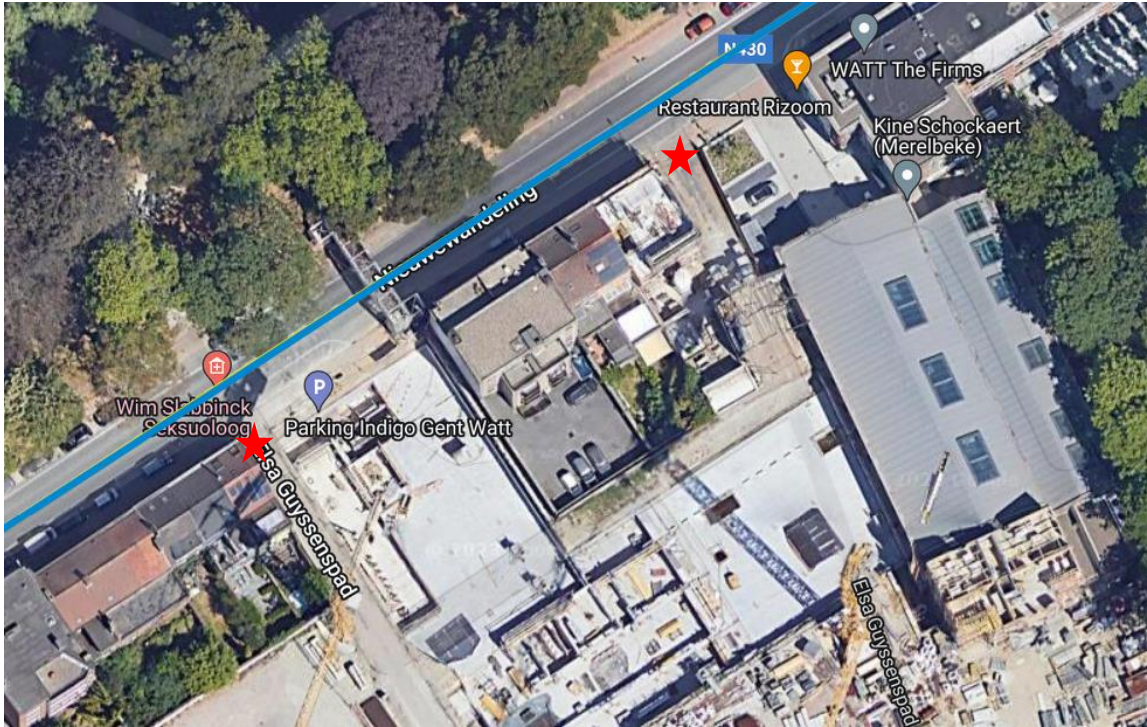

- Rooigemlaan x Drongensesteenweg : 1 schraag C3 + UPV + F45 + bord "AZ Jan Palfijn" bereikbaar + 1 agent met dienstvoertuig



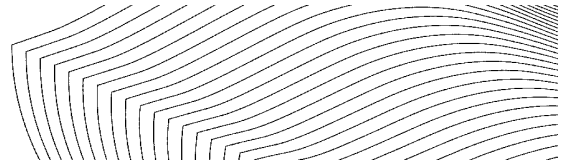
- Martelaarslaan x Rozemarijnstraat : 4 x schraag D1 links + uitgezonderd prioritaire voertuigen + 1 agent met dienstvoertuig



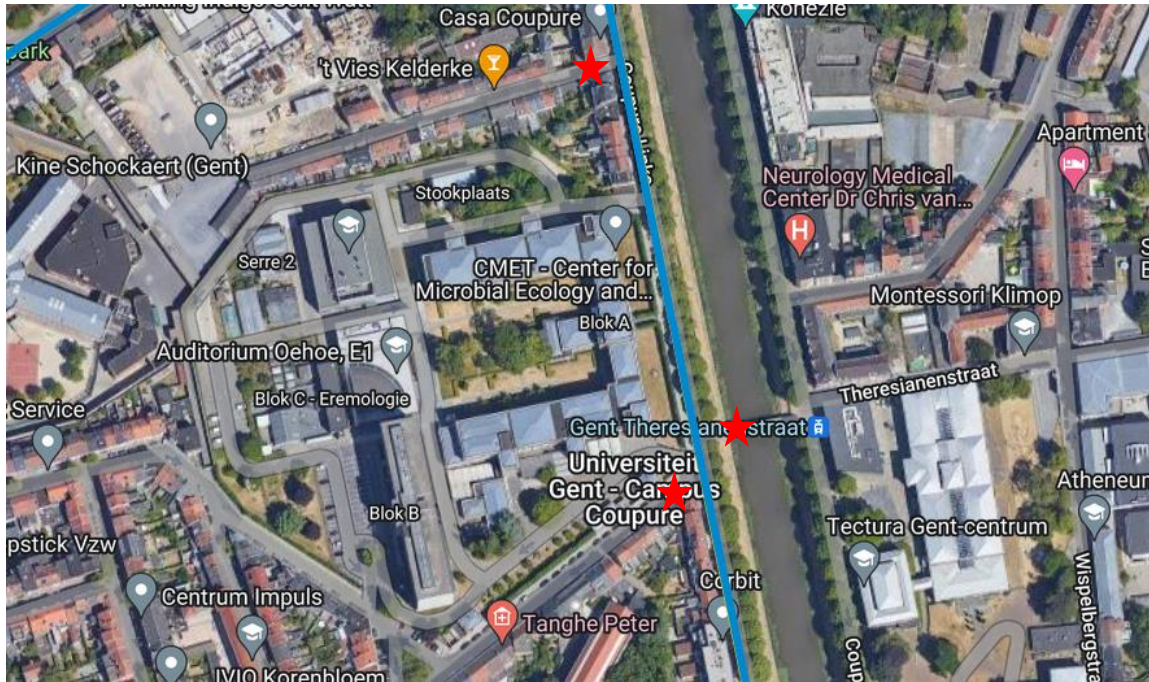
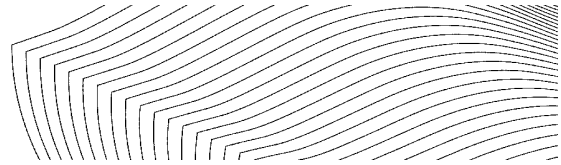
- Broederlijke Weversplein x Nieuwewandeling : 1 seingever
- Krijgsgasthuisstraat x Nieuwewandeling : 1 seingever
- Spiegelhofstraat x Nieuwewandeling : 1 seingever
- Joost Clemmenstraat x Nieuwewandeling : 1 seingever



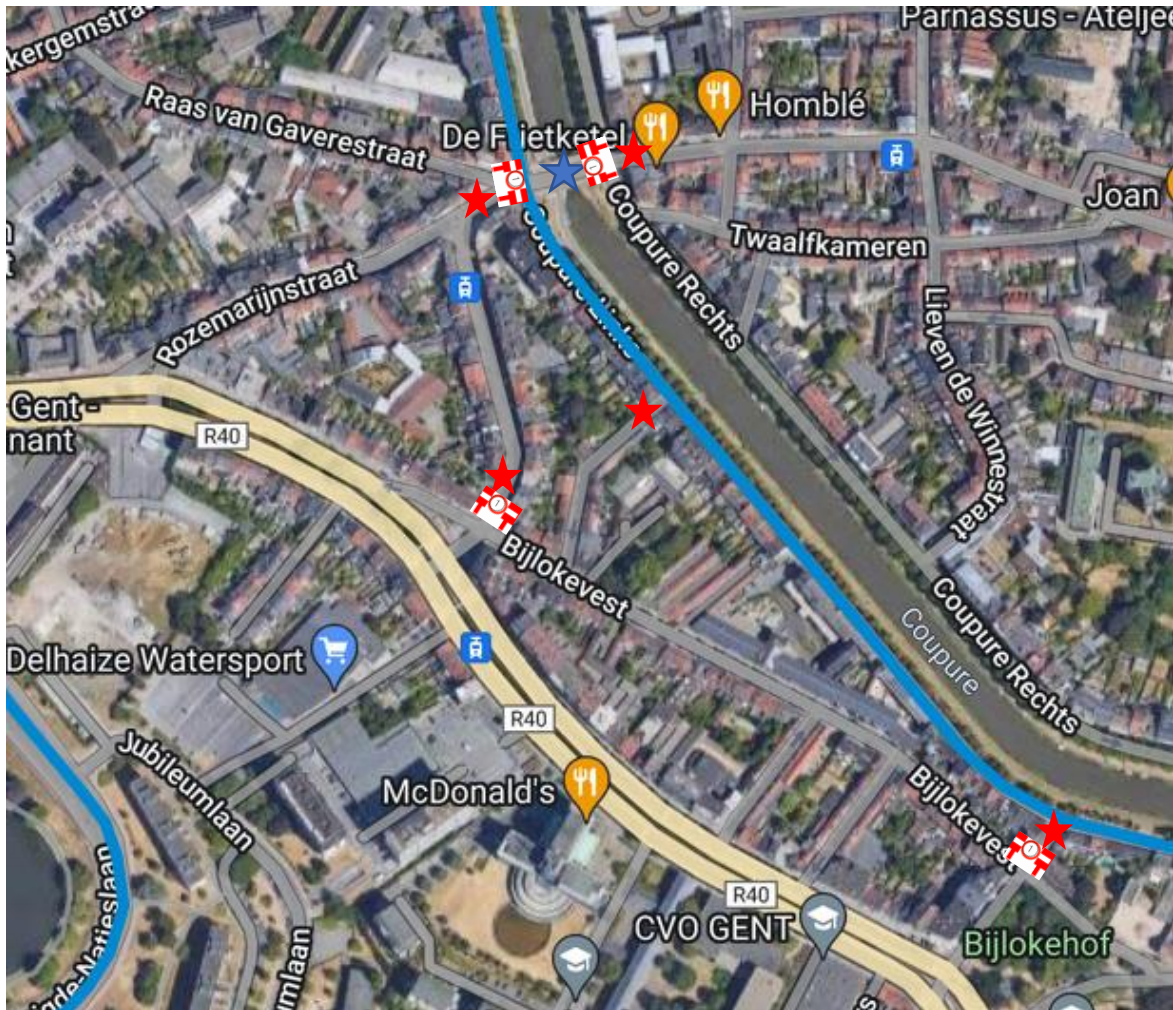
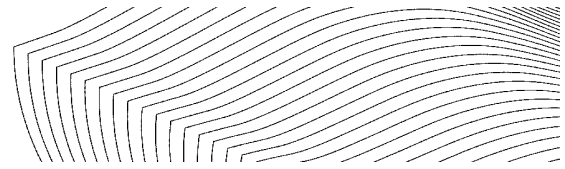
- Elsa Guysenspad x Nieuwewandeling : 2 x seingever



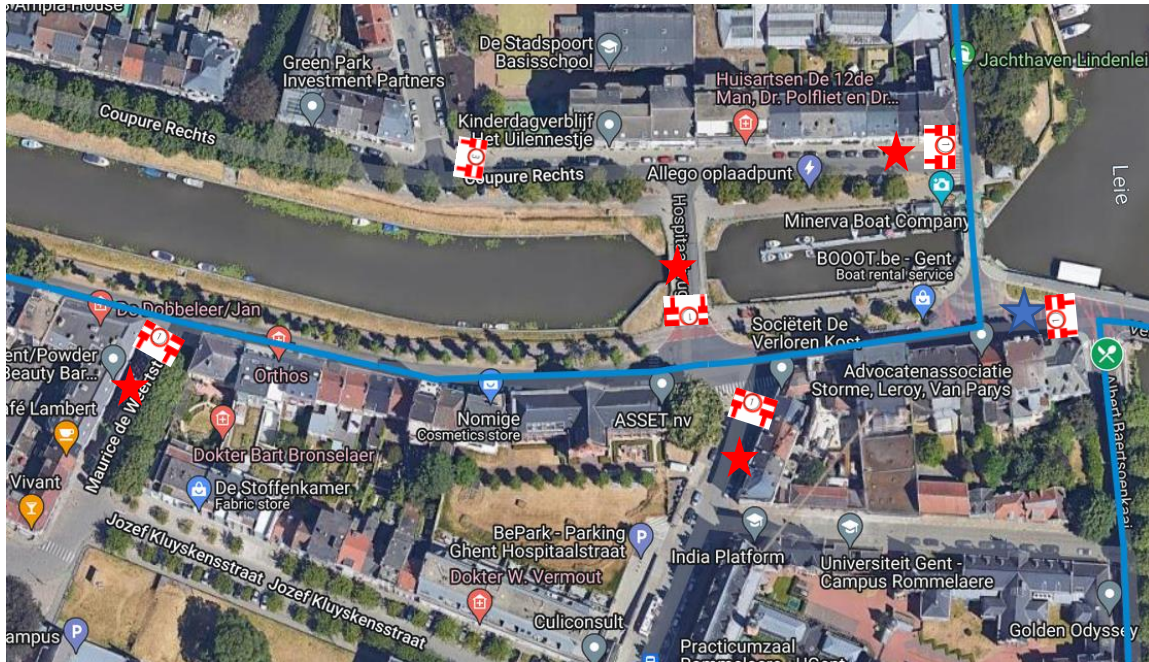

- Jan van Hembysebolwerk x Nieuwewandeling : **1 seingever** + 1 schraag C3 en **1 seingever** aan de fietsonderdoorgang
- Waldamkaai x Contributiestraat : **1 seingever**
- Contributiestraat x Noordstraat : schraag C3 + **2 agenten met dienstvoertuig**




- Pieter Colpaertsteeg x Coupure Links : 1 seingever
- Ekkergermstraat x Coupure Links : 1 seingever
- Fietsbrug x Coupure Links : 1 seingever



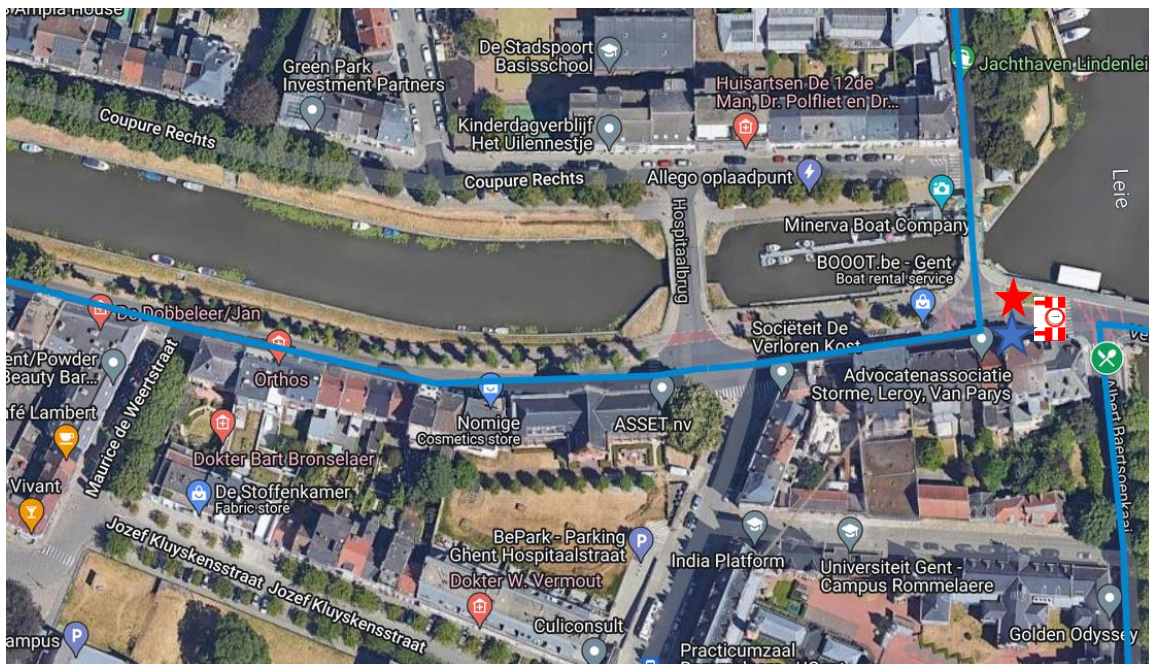
- Bernard Spelaan x Bijlokevest : 1 schraag C3 + 1 seingever
- Rozemarijnbrug : 2 schragen C3 + 1 agent + 2 seingevers
- Roderoestraat x Coupure Links : 1 seingever
- Bijlokestraat x Coupure Links : 1 schraag C3 + 1 seingever

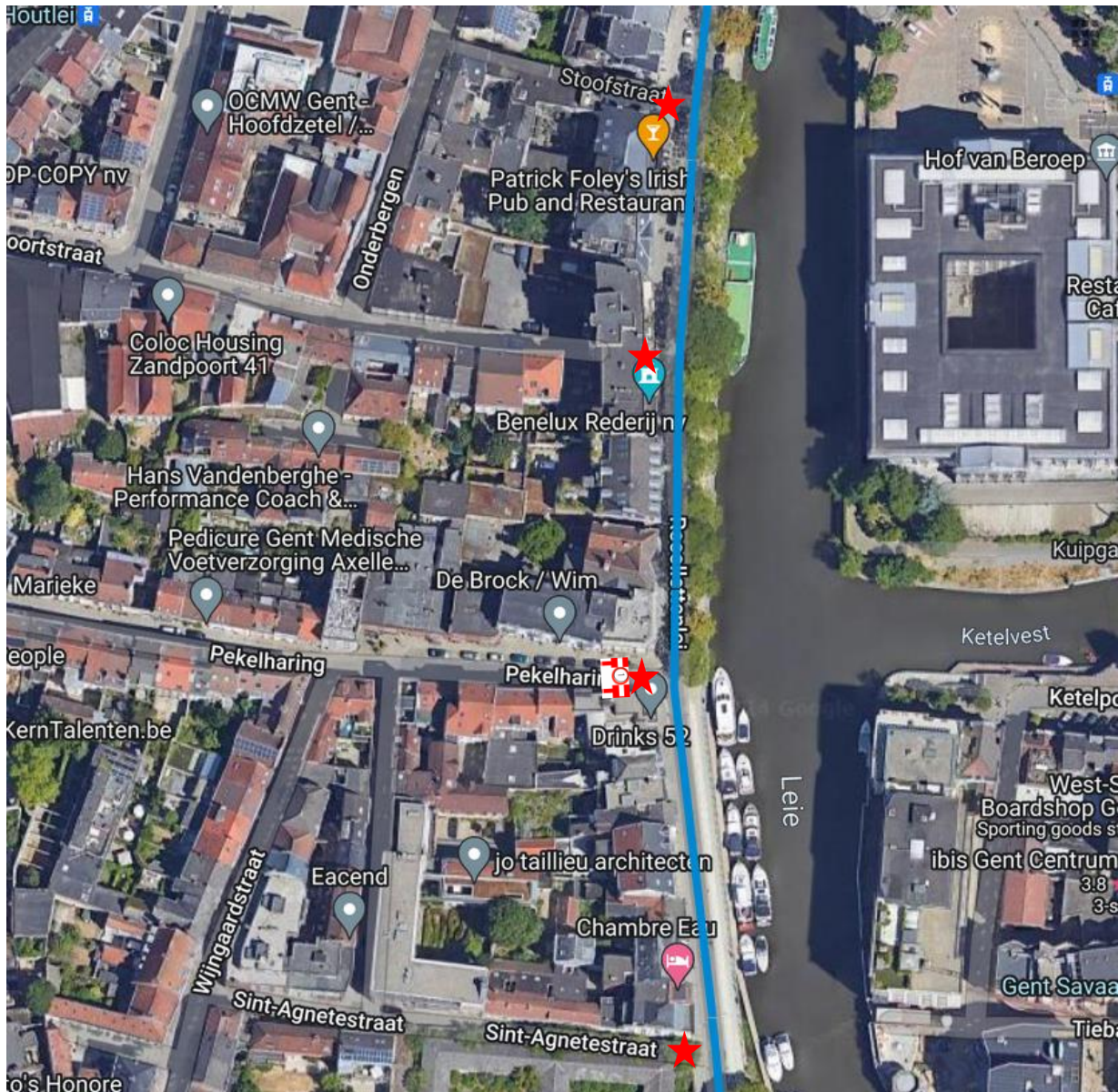
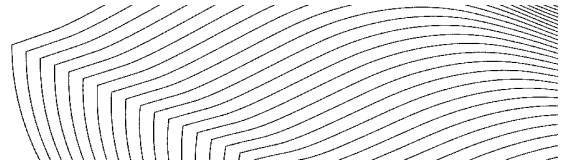


- Maurice de Weertstraat x Coupure Links : 1 schraag C3 + 1 seingever
- Hospitaalstraat x Coupure Links : 1 schraag C3 + 1 seingever
- Hospitaalbrug : 1 schraag C3 + 1 seingever
- Coupure Rechts x Iepenstraat : 1 schraag C3 / UPV / F45
- Coupure Rechts x Lindenlei : 1 schraag C3 + 1 seingever
- Coupure Links : 1 schraag C3 + 2 blanco's + 1 agent

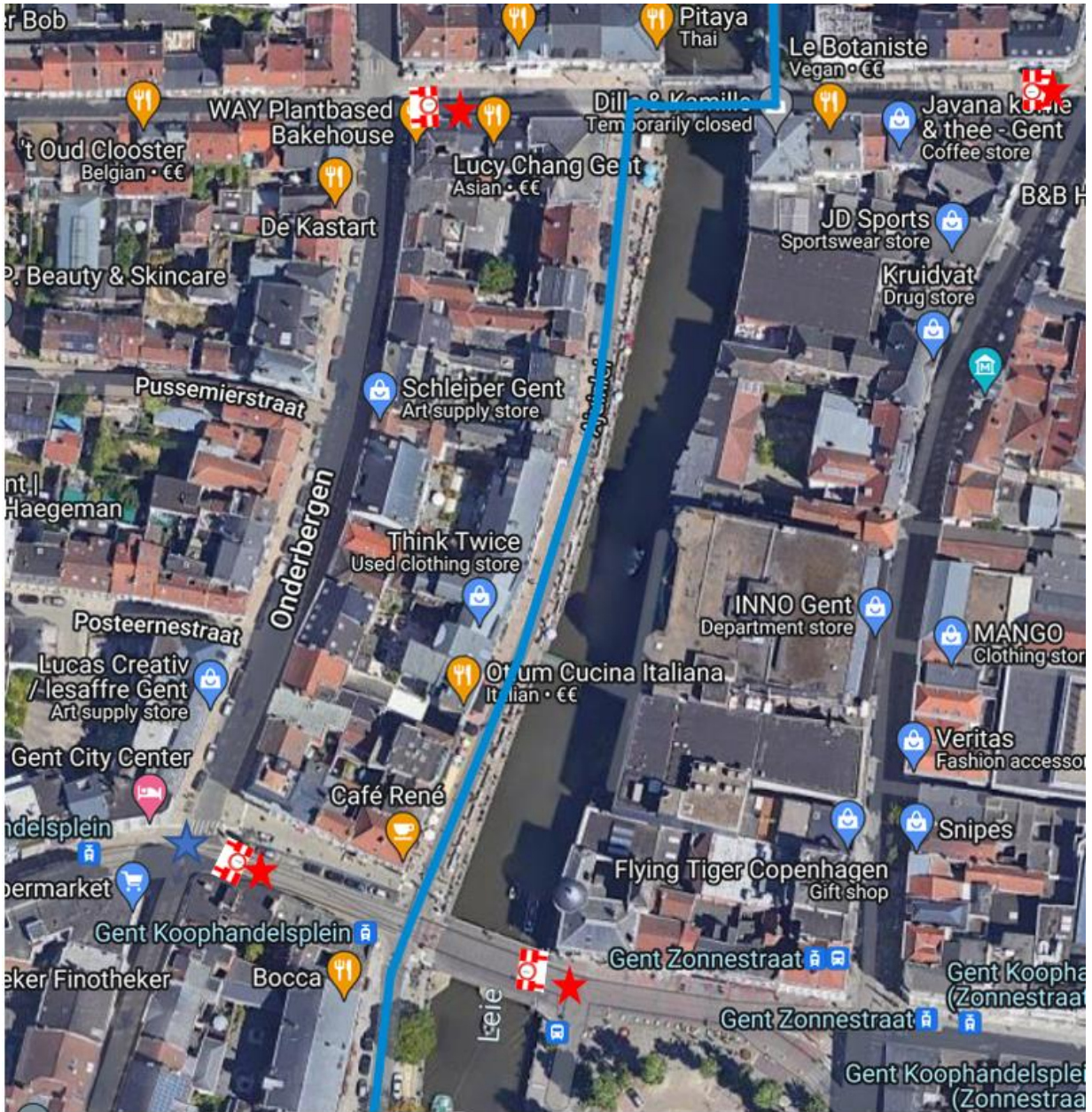
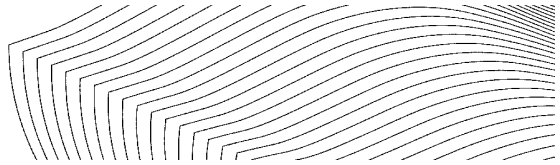


Uit te zetten wanneer Coupure Links wordt vrijgegeven :






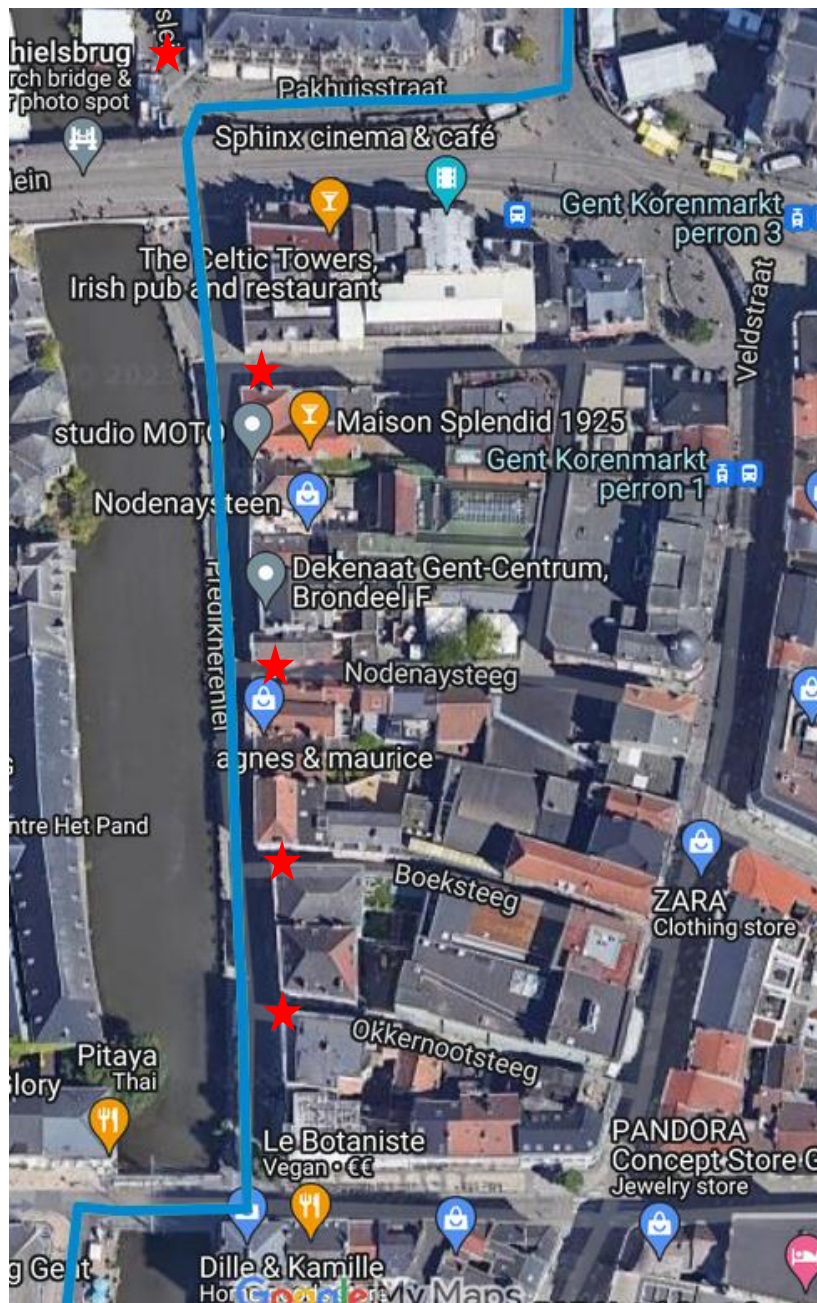

- Sint Agnetestraat x Lindenlei : 1 seingever
- Pekelharing x Recollettenlei : 1 schraag C3 + 1 seingever
- Zandpoortstraat x Recollettenlei : 1 seingever
- Stofstraat x Recollettenlei : 1 seingever



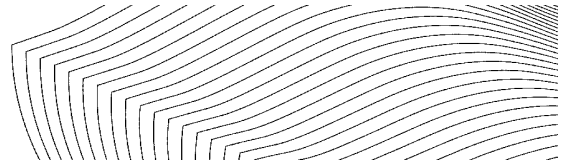
- Gebroeders Vandeveldestraat x Onderbergen : 1 schraag C3 + 1 blanco + 1 agent + 1 seingever
- Koophandelsplein op brug : 1 schraag C3 + 1 blanco + 1 seingever



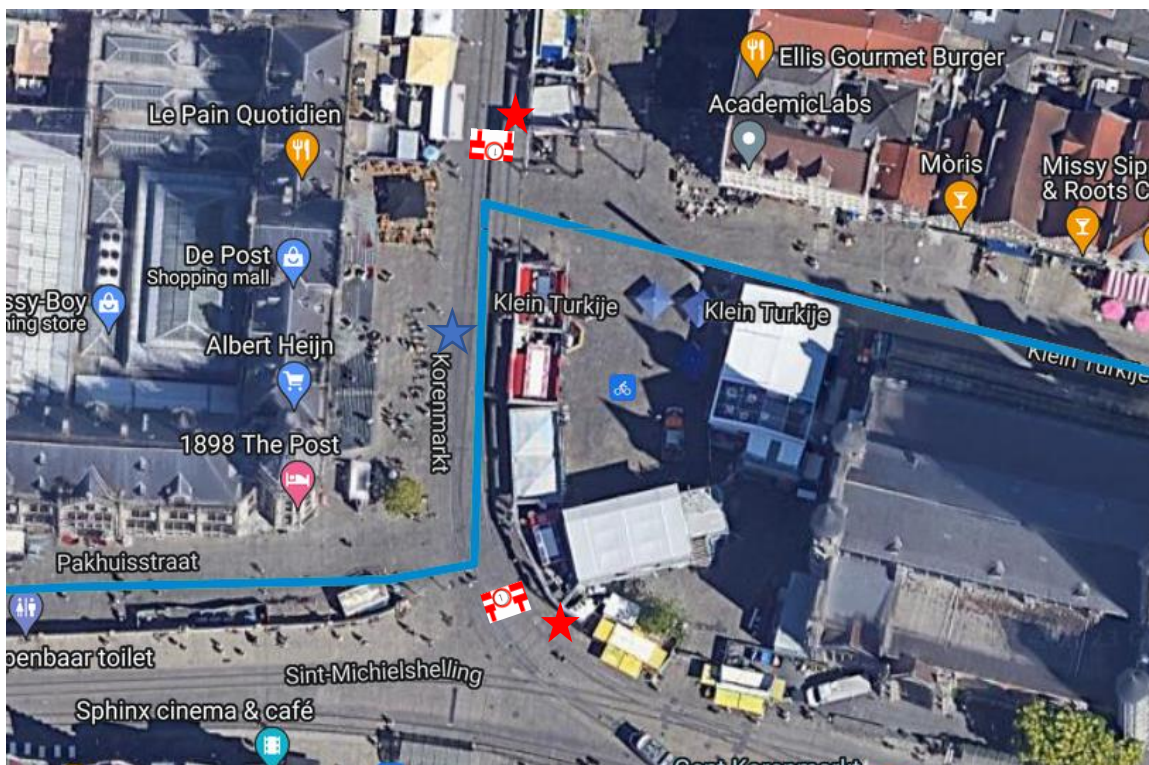
-
- Jakobijnenstraat x Onderbergen : 1 schraag C3 + 2 blanco's + **1 seingever**
 - Hoornstraat x Veldstraat : 1 schraag C3 + 2 blanco's + **1 seingever**



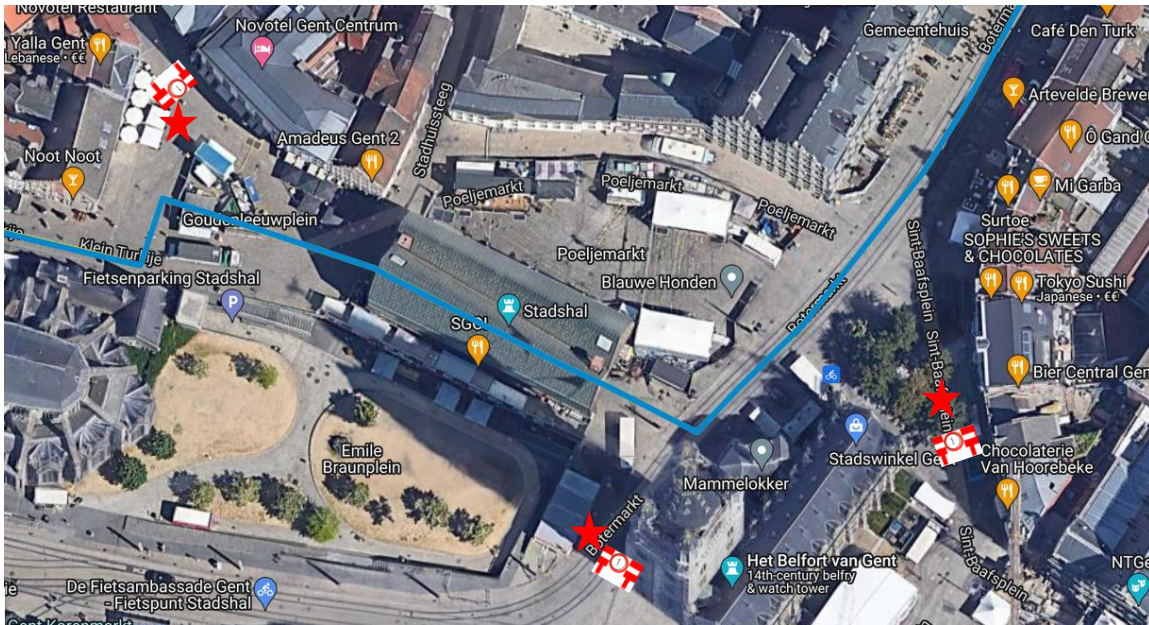

- Okkernootsteeg x Predikherenlei : 1 seingever
- Boeksteeg x Predikherenlei : 1 seingever



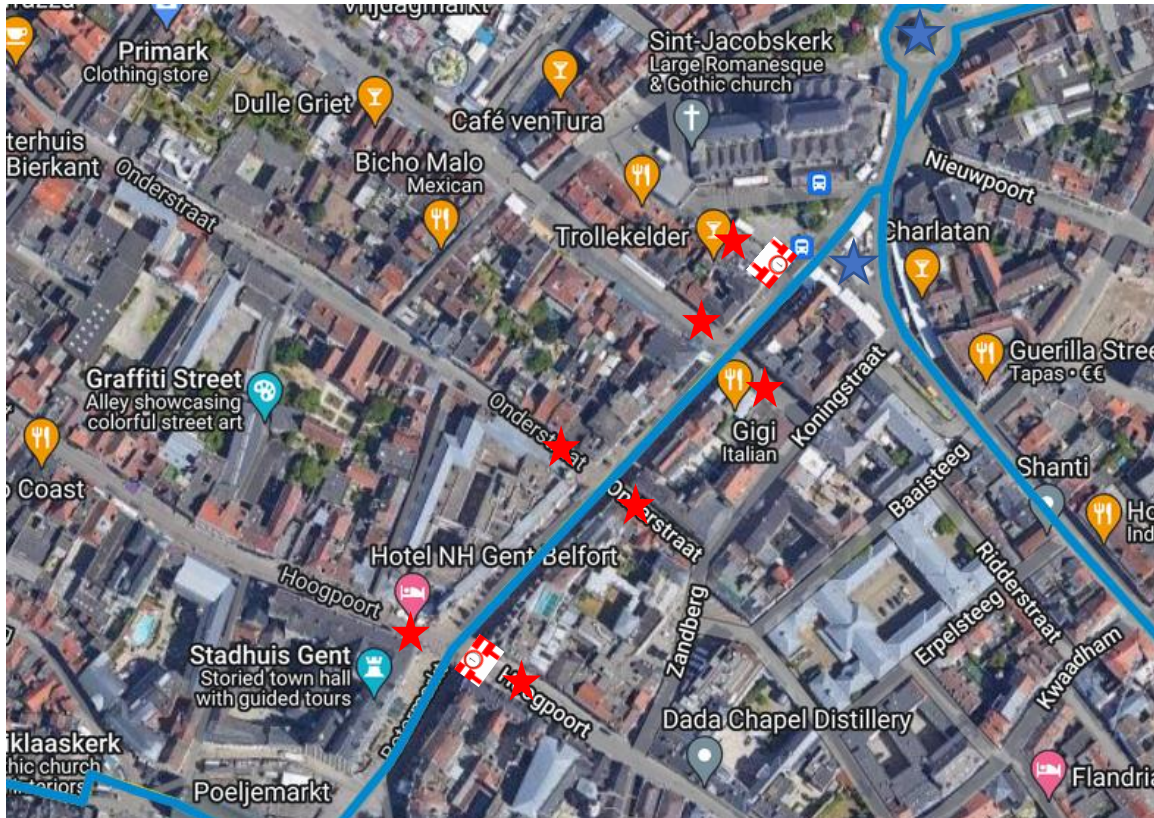

- Nodenaysteeg x Predikherenlei : 1 seingever
- Jan van Stoppenberghestraat x Predikherenlei : 1 seingever
- Graslei x Pakhuisstraat : 1 seingever



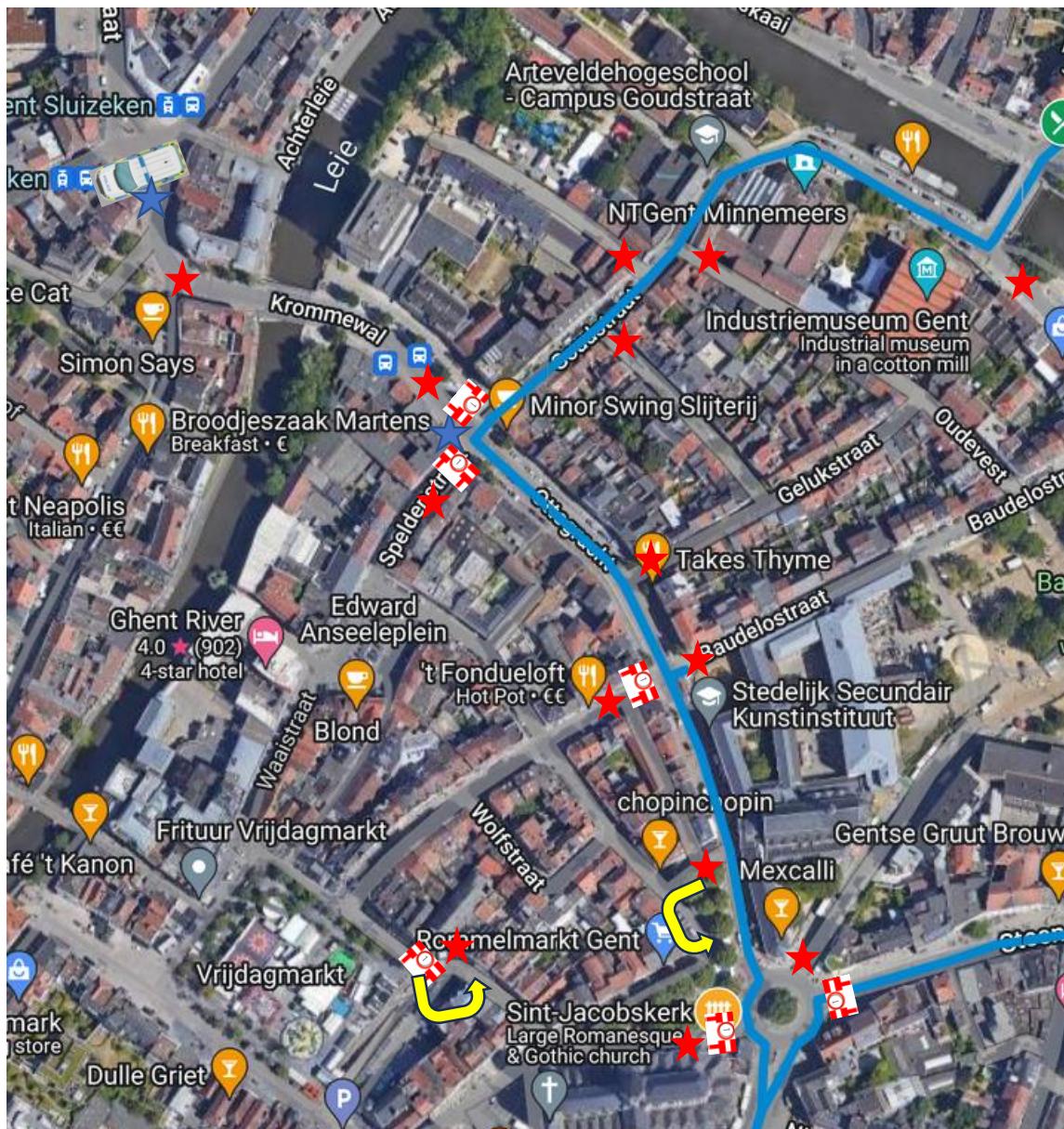

- Pakhuisstraat fietsstalling afsluiten of afzetten met nadar-/Herashekkens
- Korenmarkt : 2 schragen C3 + 4 blanco's + 1 agent + 2 seingever + tramluis zoals opgegeven door De Lijn met de door De Lijn gevraagde seingever en onder leiding van De Lijn.



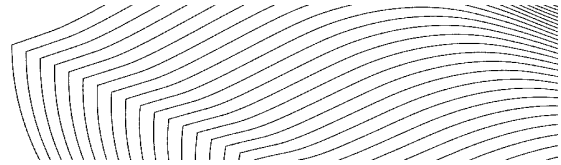
- Goudenleeuwplein : 1 schraag C3 + 1 seingever
- Sint Baafsplein : 1 schraag C3 + 1 blanco + 1 seingever
- Emile Braunplein : 1 schraag C3 + 2 blanco's + 1 seingever



- Hoogpoort x Belfortstraat : schraag C3 + 2 seingever
- Onderstraat x Belfortstraat : 2 seingever
- Kammerstraat x Belfortstraat : 2 seingever
- Walter De Buckplein x Belfortstraat : 1 schraag C3 + 1 seingever
- 1 agent toezicht Vlasmarkt en 1 agent toezicht rotonde



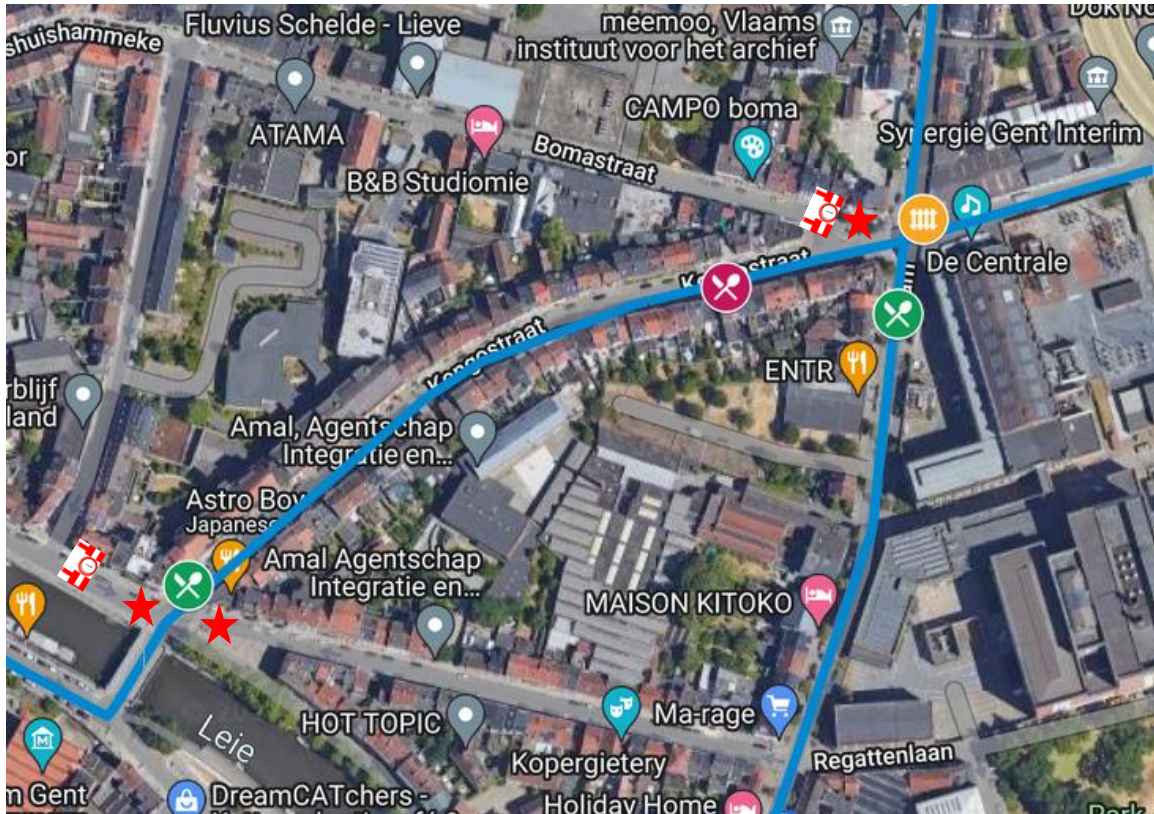

- Bij Sint Jacobs x rotonde : 1 schraag C3 + 1 seingever
- Beverhoutplein : 1 seingever
- Steendam x rotonde : 1 schraag C3 (wegzetten wanneer lopers terugkeren via Steendam)
- Bibliotheekstraat x rotonde : 1 seingever



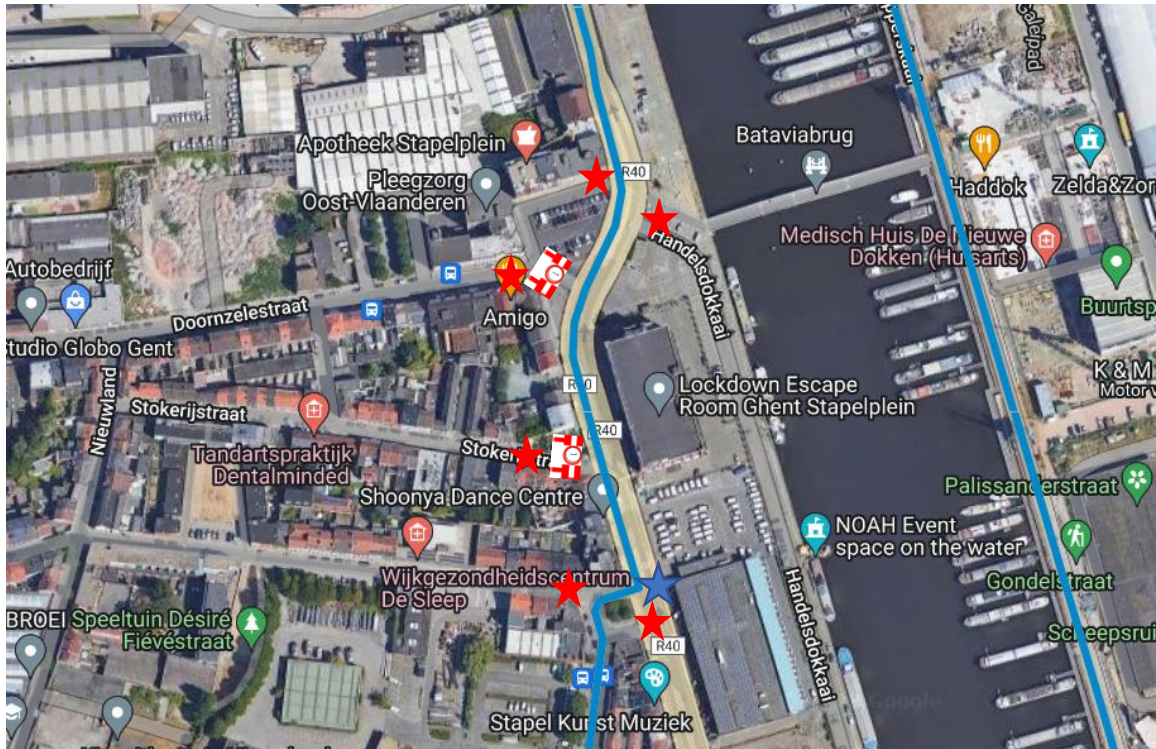
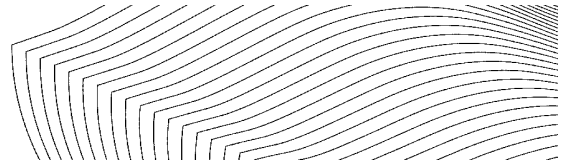
-
- Baudelostraat x Ottogracht : 1 schraag C3 + 2 seingever
 - Gelukstraat x Ottogracht : 1 seingever
 - Speldenstraat x Krommewal : 2 schragen C3 + 1 agent + 2 seingever
 - Sluizekenstraat x Oudburg : 1 seingever
 - Sluizeken : 1 agent met dienstvoertuig
 - Sint Katelijnestraat x Goudstraat : 1 seingever
 - Willem de Beersteeg x Goudstraat : 1 seingever
 - Oudevest x Goudstraat : 1 seingever
 - Baudelokaai x Kongobrug : 1 seingever
 - Vrijdagmarkt x uitrit parking - Wijzemanstraat x Vrijdagmarkt : 1 schraag C3 + 1 seingever

De uitrit parking Vrijdagmarkt dient afgesloten te blijven tot vrijgave Ottogracht : seingever sluit Wijzemanstraat af.

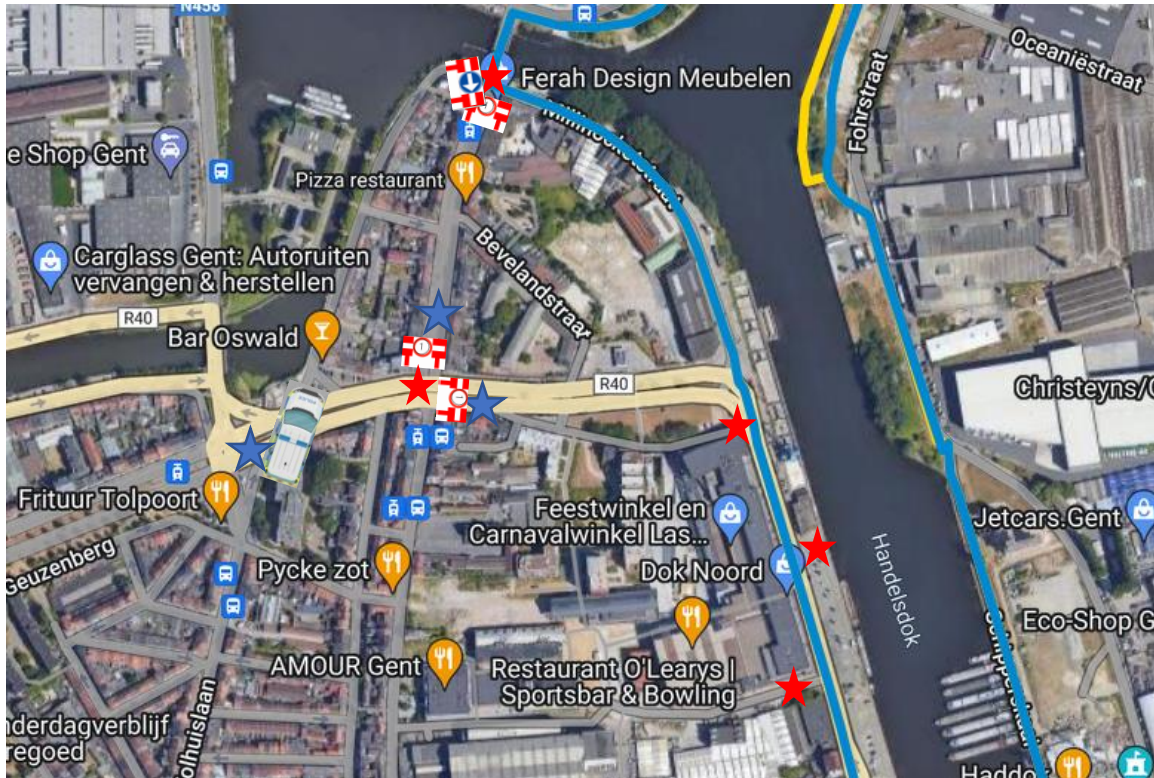
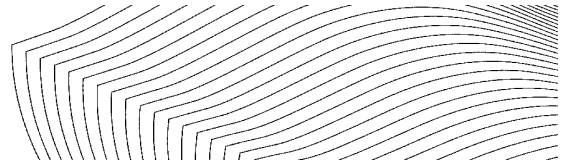
Bij vrijgave Beverhoutplein verplaatst deze seingever zich naar de rotonde.



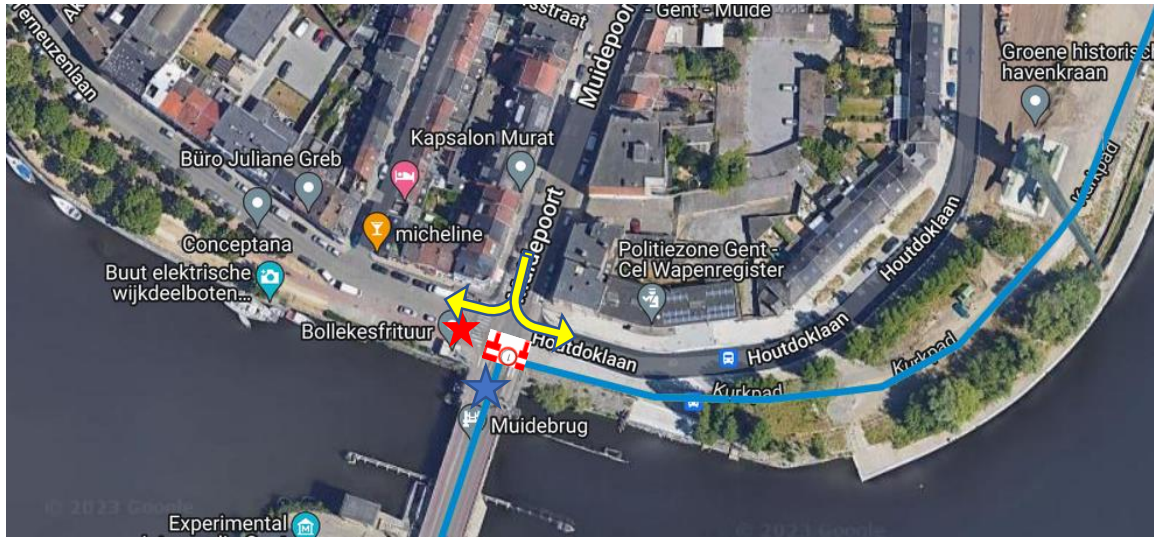

- Huidevetterskaai x Kongostraat x Blekerijstraat : 1 schraag C3 + 2 seingevers
- Bomastraat x Kongostraat : 1 schraag C3 + 1 seingevers



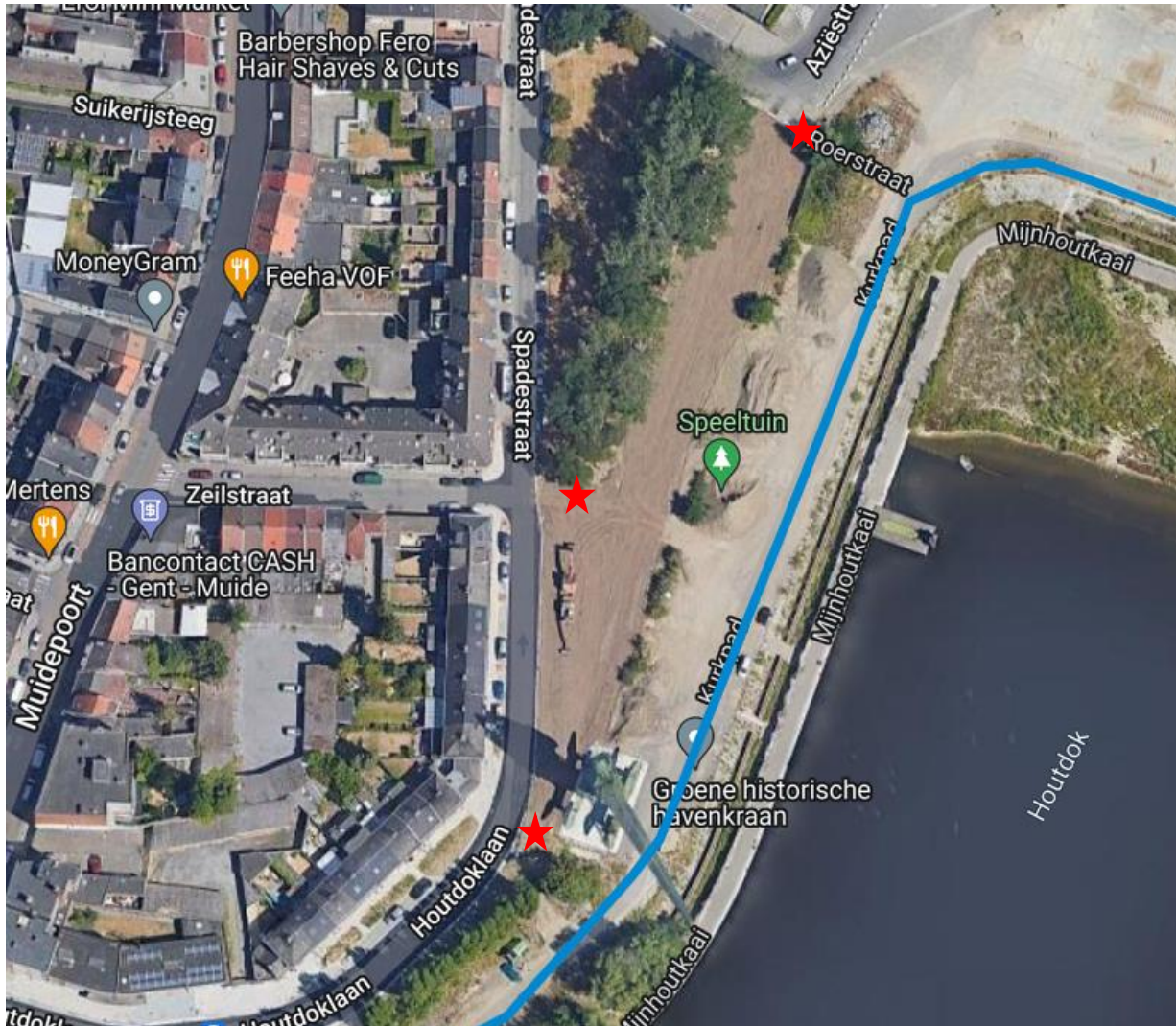

- Désiré Fiévéstraat x Ham : 1 seingever
- Stapelplein : 1 agent + 1 seingever
- Stokerijstraat x Stapelplein : 1 schraag C3 + 1 seingever
- Doornzelestraat x Stapelplein : 1 schraag C3 + 1 seingever
- Handelsdokkaai x R40 : 1 seingever
- Stapelplein aan oversteek x R40 : 1 seingever




- Atlantastraat (uitrit handelsdok) : 1 seingever
- Uitrit parking : 1 seingever
- Muidelaan x Dok-Noord x Sassevaartstraat : 1 seingever
- Neuseplein : 1 agent met dienstvoertuig + 1 schraag C3 + 3 blanco's
- Muidelaan x Sint Salvatorstraat : 1 schraag C3 + 2 blanco's + 1 agent + 1 seingever
- Voormuide x Muidelaan : 1 schraag C3 + 1 agent
- Voormuide x Millinocketstraat : 1 schraag C3 + 1 seingever
- Sassekaai x Voormuide : 1 schraag D1 rechts



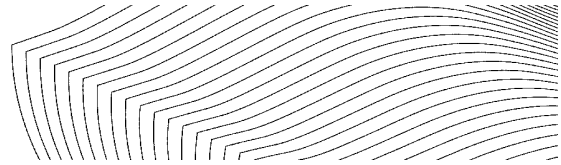
- Muidepoort : 1 schraag C3 + 2 blanco's + 1 agent + 1 seingever



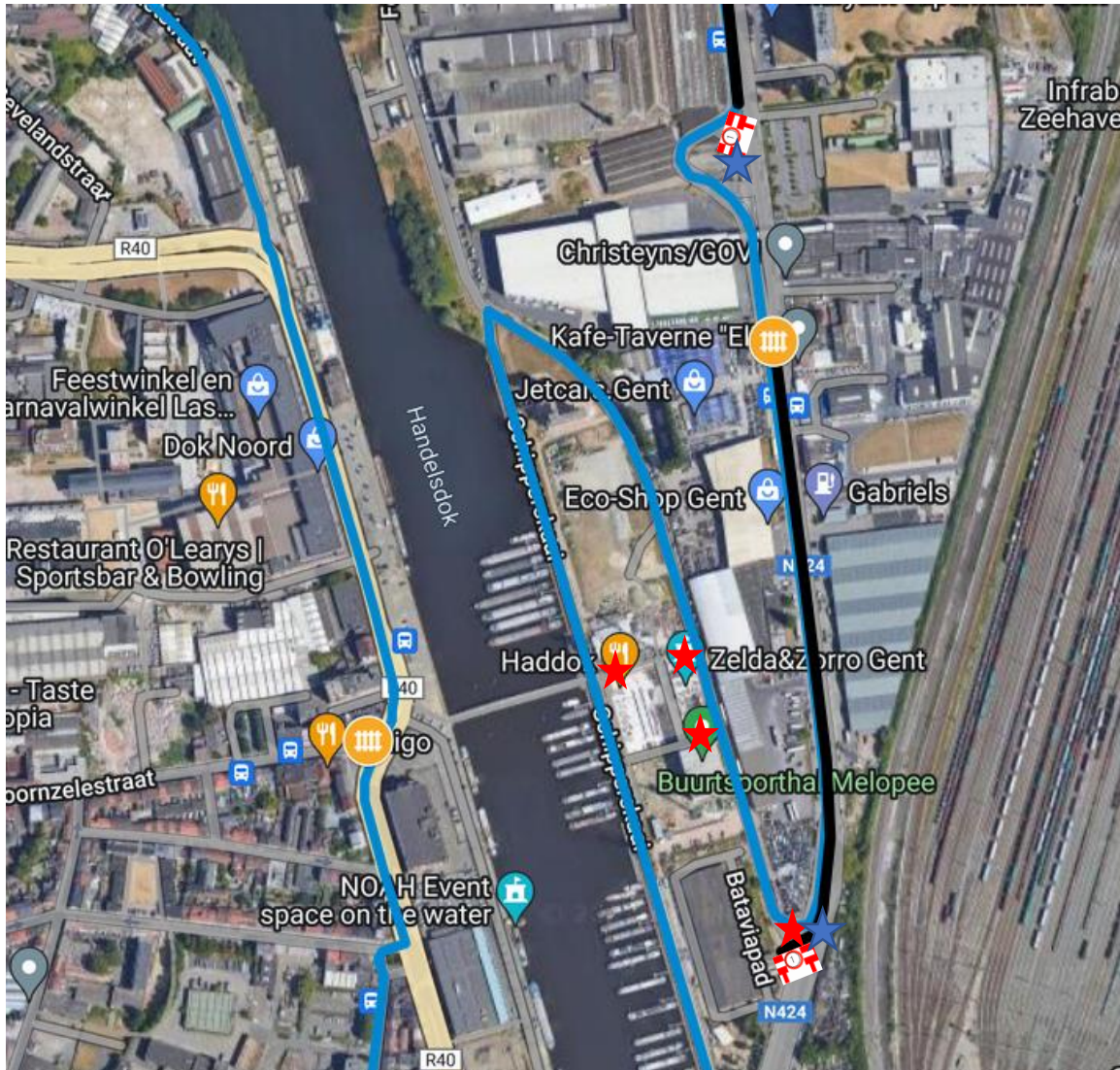
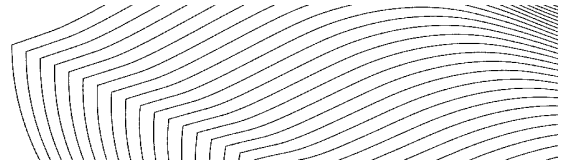
- Kurkpad : 3 x seingever op pad richting Spadestraat



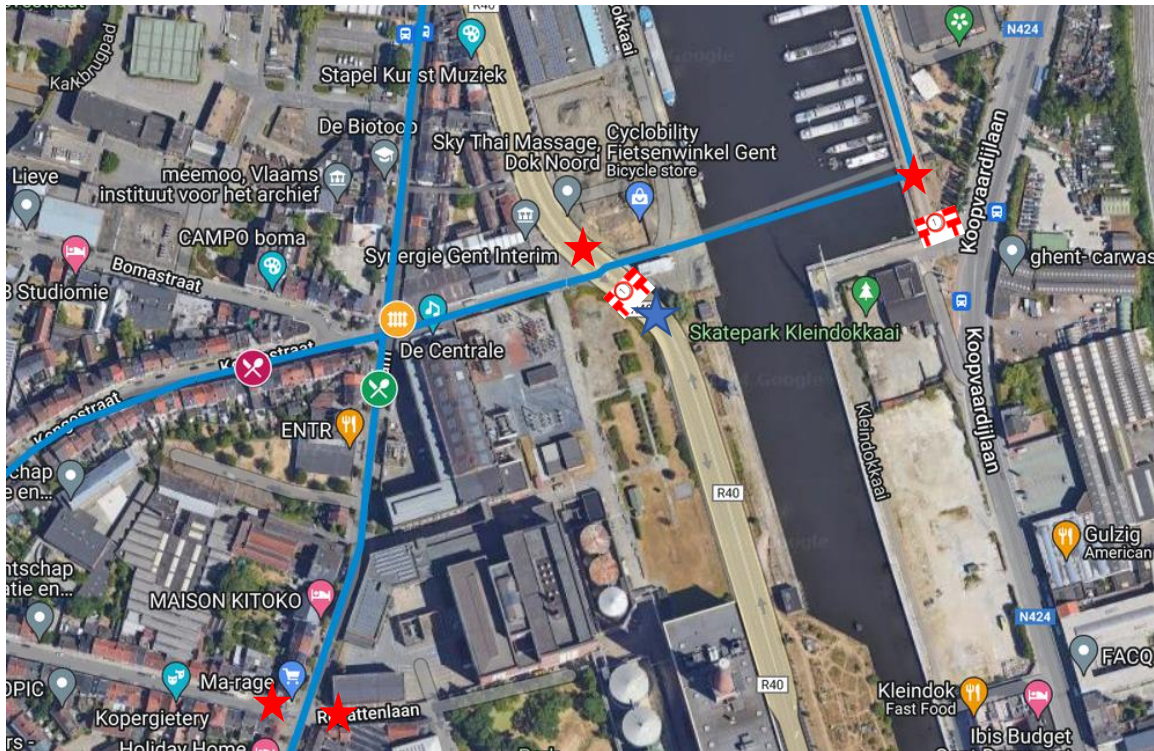
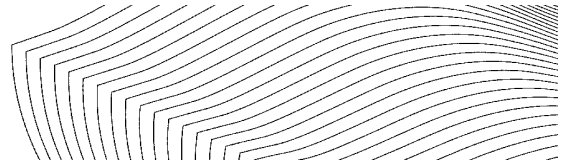
Vliegtuiglaan x Afrikalaan : 1 agenten met voertuig op Afrikalaan + 1 agent met signavoertuig op Vliegtuiglaan + 3 x schraag C3 + 2 blanco's



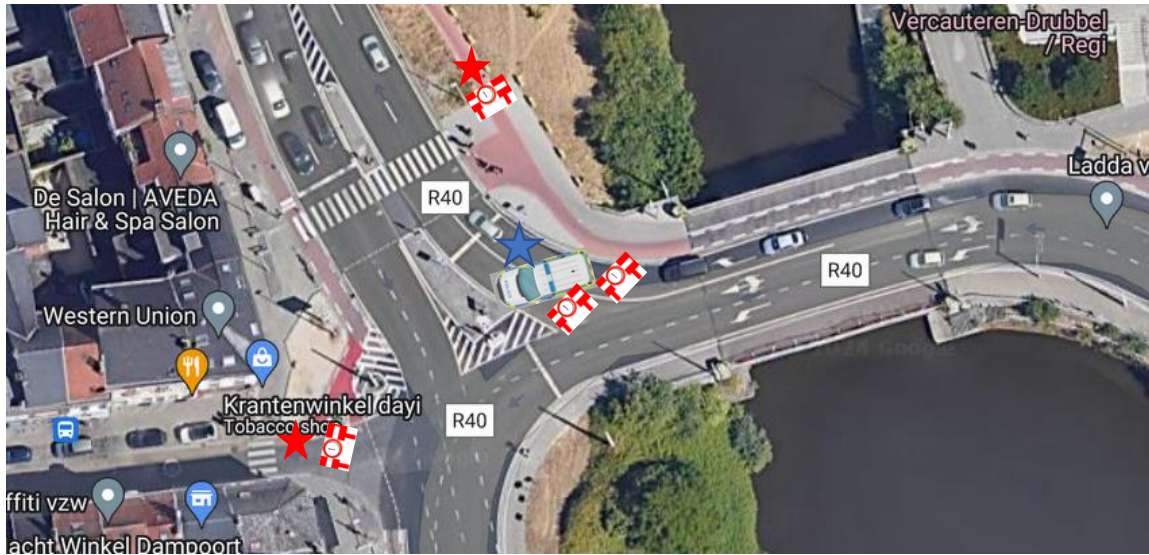
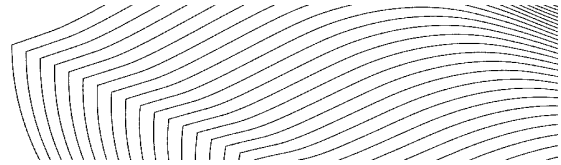
- Fohrstraat x Oceaniëstraat : 1 seingever + 1 seingever op fietspad
- Fohrstraat x Australiëstraat : 1 schraag C3 + 1 seingever
- Bamboepad x Fohrstraat : 1 seingever
- Afikalaan x Oceaniëstraat : 1 schraag C3 + 2 blanco's + 1 agent + 1 seingever + aaneengeschakelde nadarhekkens op de gehele Afikalaan alwaar geen verhoogde middenberm is.



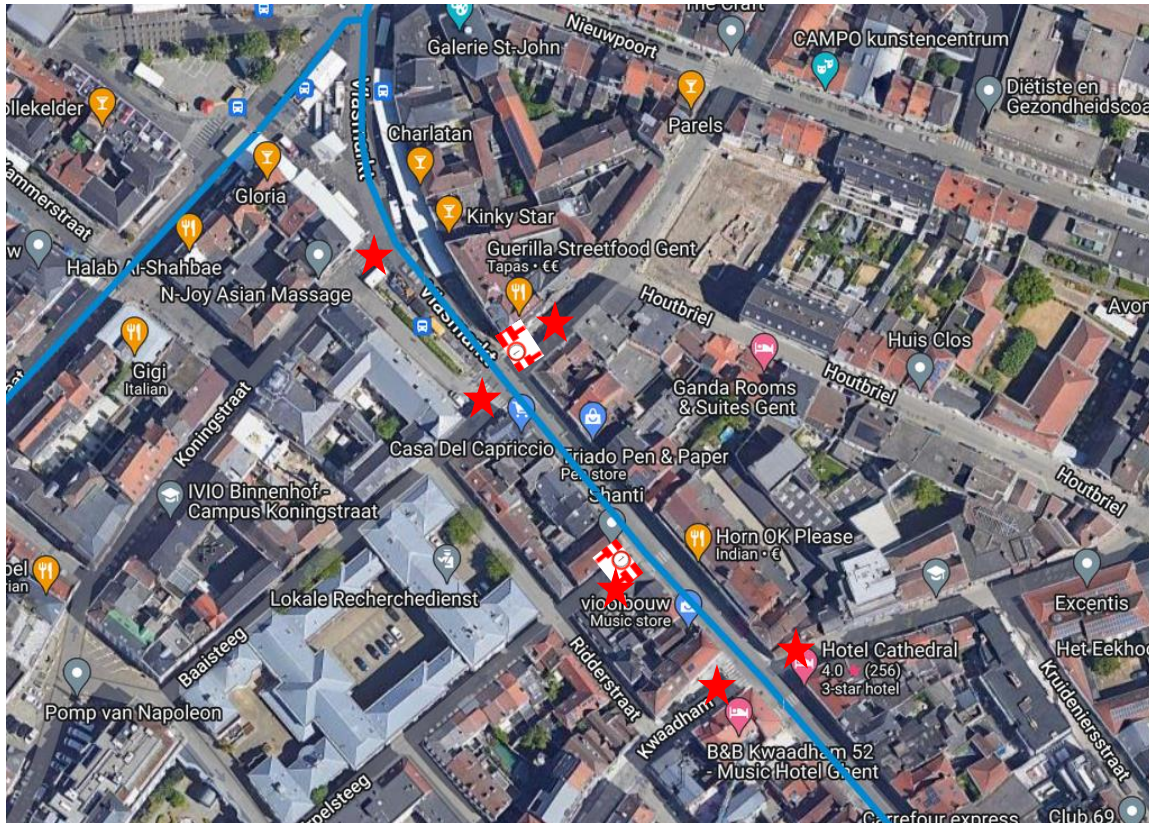
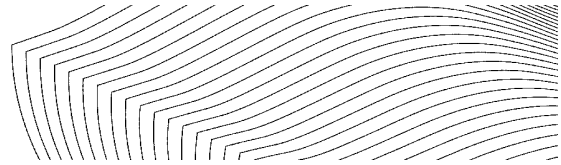
- Ronde aan Christeyns : 1 schraag C3 + 1 agent
- Afrikalaan x Koopvaardijlaan : 1 schraag C3 + 1 agent + 1 seingever
- Kompasplein x Koopvaardijlaan : 1 seingever
- Uitrit parking Nieuwe dokken / Bataviapad x Koopvaardijlaan : 1 seingever
- Bataviapad x Schipperskaai : 1 seingever



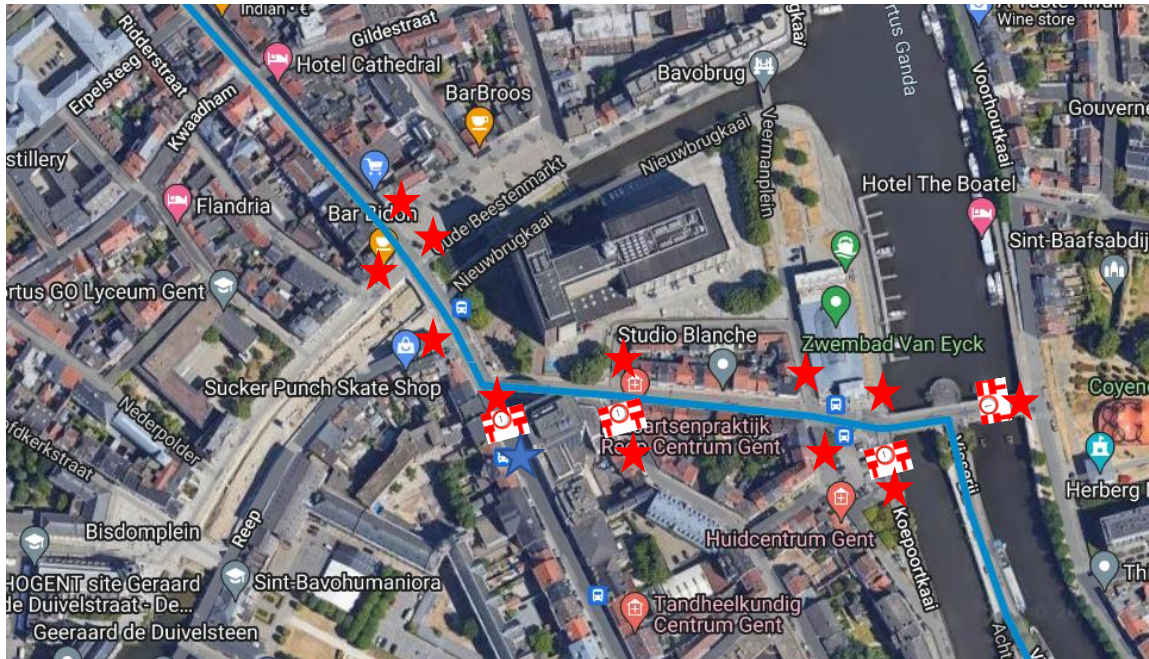
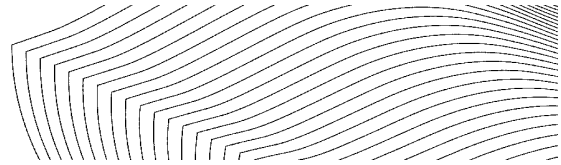
- Schipperskaai x Matadibrug : schraag C3 + 1 seingever
- Klipperstraat x Kraankinderstraat : 1 schraag C3 + 2 blanco's + 1 agent + 1 seingever
- Regattenlaan x Ham : 1 seingever
- Blekerijstraat x Ham : 1 seingever



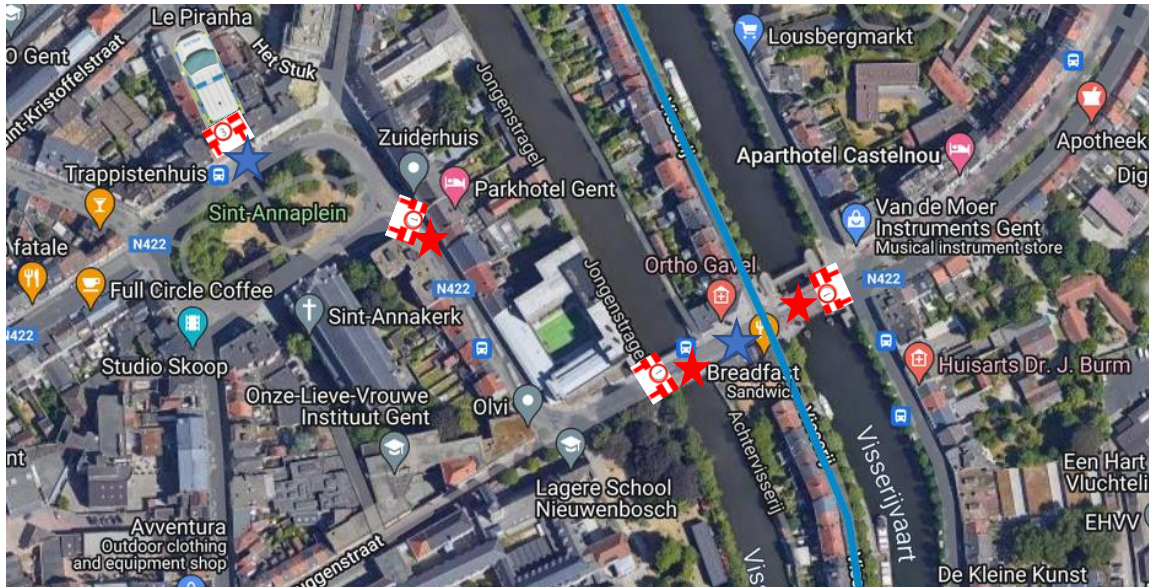
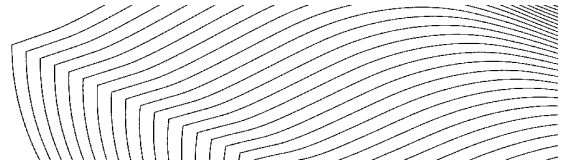
- Dok Zuid x Oktrooiplein : 3 schragen C3 + 1 agent met dienstvoertuig + 1 seingever op fietspad
- Dampoortstraat x R40 : 1 schraag C3 + 2 blanco's + 1 seingever




- Oude Schapmarkt x Vlasmarkt : 1 schraag C3 + 1 seingever
- Koningstraat x Vlasmarkt : 1 seingever
- Baaisteeg x Vlasmarkt : 1 seingever
- Erpelsteeg x Sint Jacobsnieuwstraat : 1 schraag C3 + 1 seingever
- Kwaadham x Sint Jacobsnieuwstraat : 1 seingever
- Gildestraat x Sint Jacobsnieuwstraat : 1 seingever



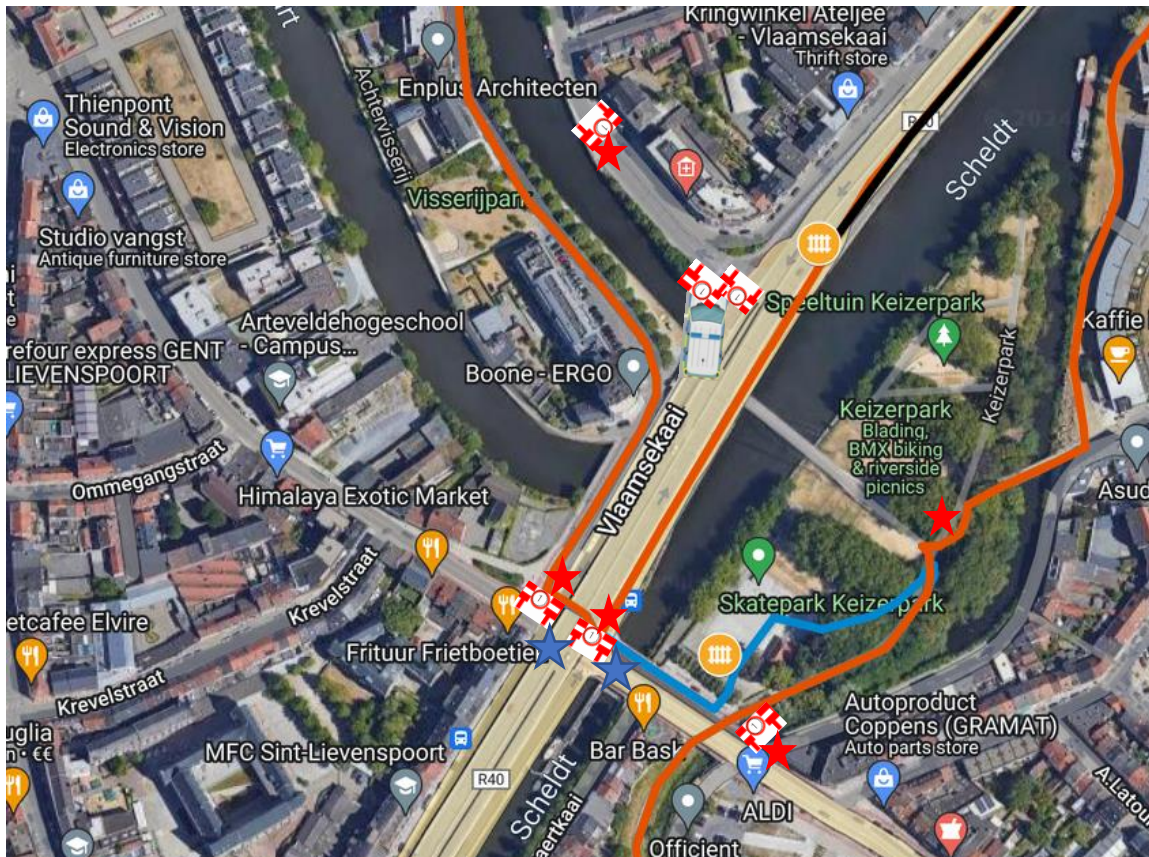
- Oude Beestenmarkt x Sint Jacobsnieuwstraat : 2 seingever
- Bisdomkaai x Sint Jacobsnieuwstraat : 1 seingever
- Reep x Keizer Karelstraat : 1 seingever
- Keizer Karelstraat x Gebroeders van Eyckstraat : 1 schraag C3 + 2 blanco's + 1 agent + 1 seingever
- Doornsteeg x Gebroeders van Eyckstraat : 1 seingever
- Frans Ackermansstraat x Gebroeders van Eyckstraat : 1 schraag C3 + 1 seingever
- Julius de Vigneplein x Gebroeders van Eyckstraat : 1 seingever
- Koepoortkaai x Gebroeders van Eyckstraat : 1 schraag C3 + 1 seingever
- Pieter de Keyserestraat x Gebroeders van Eyckstraat : 1 seingever
- Veerkaai x Gebroeders van Eyckstraat : 1 seingever
- Slachthuisbrug x Voorhoutkaai x 1 schraag C3 + 1 seingever





- Keizer Karelstraat x Sint Annaplein : 1 schraag C3 + UPV + F45 + 2 blanco's + 1 agent met dienstvoertuig
- Nieuwebosstraat x Sint Annaplein : 1 schraag C3 + 1 seingever
- Tweebruggenstraat : 1 schraag C3 + 1 seingever (fietsers Tweebruggenstraat)
- Lousbergbrug : schraag C3 + 1 blanco + 1 agent + 1 seingever



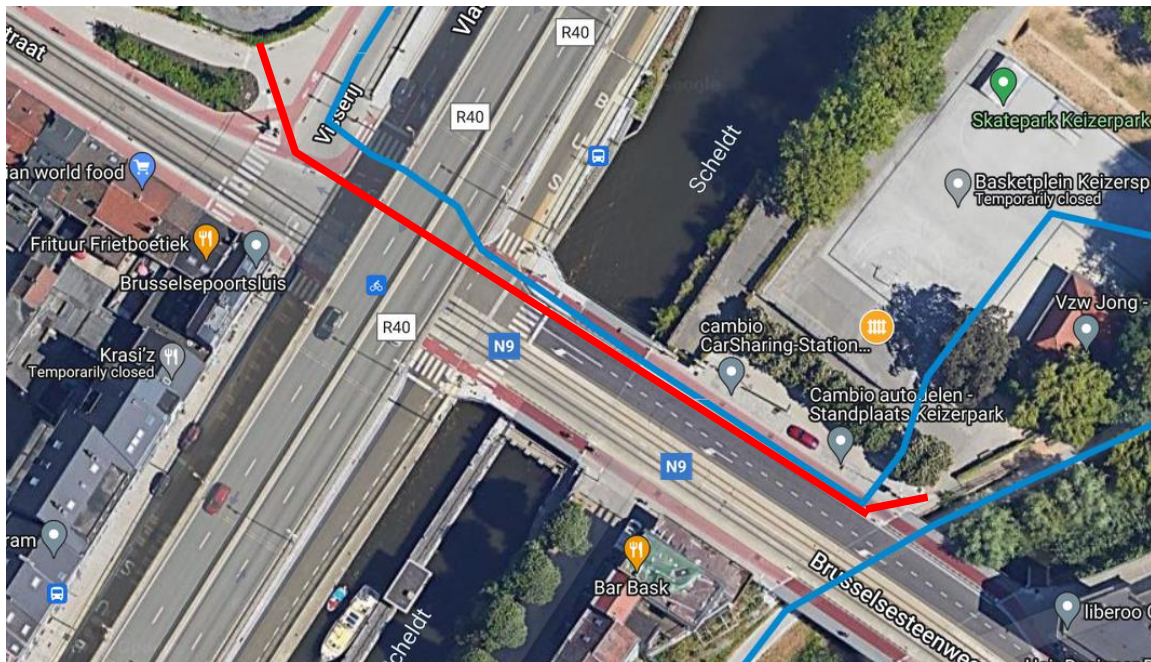
Hier splitsen marathon en halve marathon

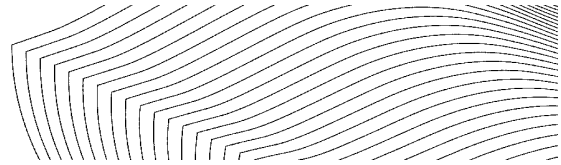


- Afrit R40 x Ferdinand Lousbergkaai : 1 schraag C3 op rijbaan + 1 schraag C3 op fietspad + 2 blanco's
- Ferdinand Lousbergkaai begin oprit R40 1 schraag C3 + 1 seingever
- Visserij x Brusselsepoortstraat : schraag C3 + 1 blanco + 1 seingever
- Brusselsesteenweg x Vlaamsekaai R40 : 1 x schraag C3 + "uitgezonderd De Lijn" + 4 blanco's + 2 agenten met dienstvoertuig + 1 seingever
- Brusselsesteenweg x Scheldekaai : 1 schraag C3 op fietspad + 1 seingever
- Keizerpark : 1 seingever op pad



- Aaneengesloten nadars scheiden de lopers van het (gemotoriseerd) verkeer.








Enkel marathon



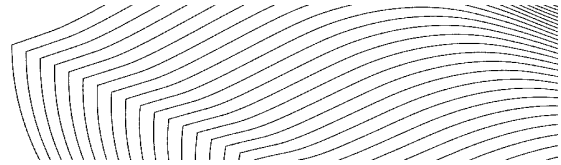
- Keizerviaduct richting Vlaamsekaai x afrit Brusselsesteenweg : 2 agenten met dienstvoertuig (voorzien van politielint) + 1 schraag C3 + "uitgezonderd De Lijn" + 4 blanco's + 15 verkeerspalen
Alle verkeer afleiden naar de Brusselsesteenweg.




- Sint Lievenslaan richting Keizerviaduct x afrit Bellevue : **1 agent met dienstvoertuig (voorzien van politielint)** + 1 schraag C3 + "uitgezonderd De Lijn" + 10 verkeerspalen
Alle verkeer afleiden naar Bellevue.



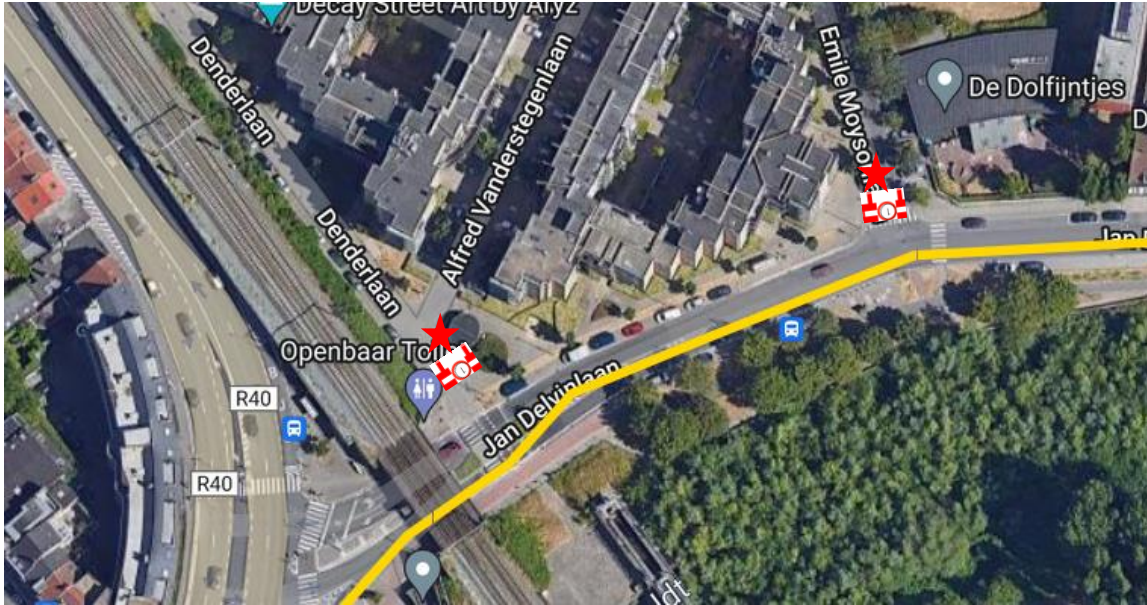
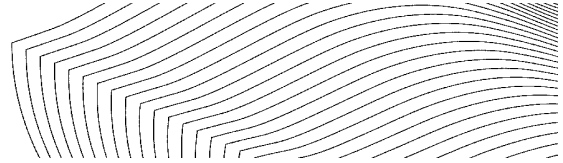
- Keizervest x Zuidparklaan : 1 schraag C3 + "uitgezonderd De Lijn" + 4 blanco's + 6 blanco's op de voorsorteerstrook
+ 1 schraag C3 op fietspad 1 [agent met dienstvoertuig \(voorzien van politielint\)](#)



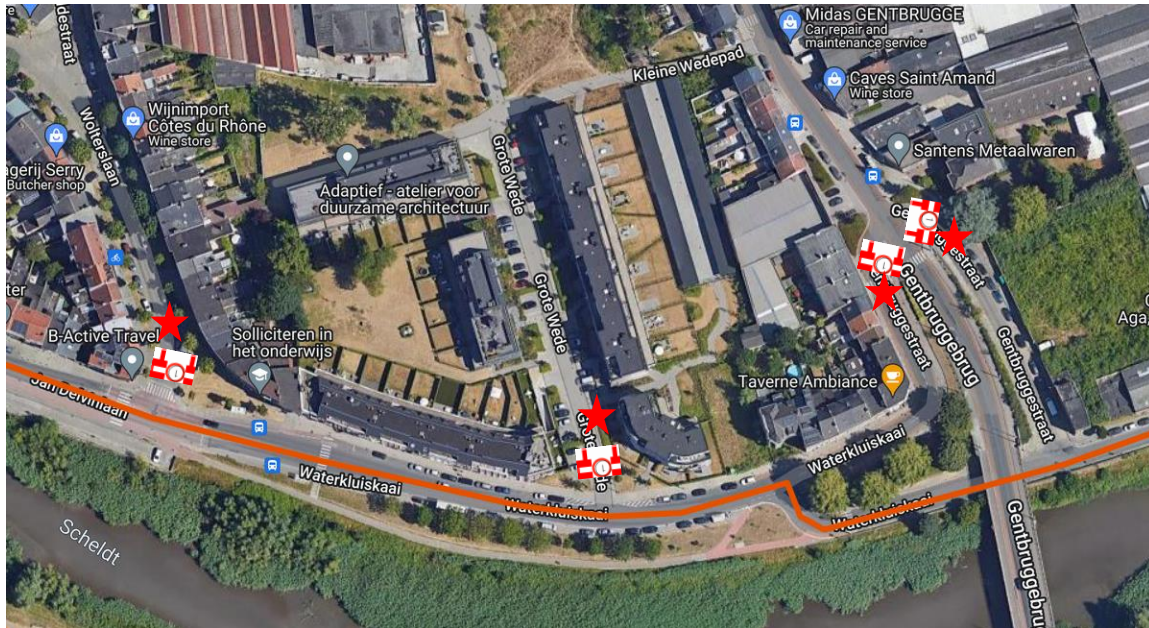
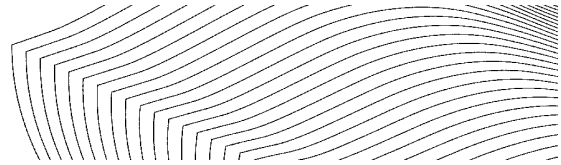
- Vlaamsekaai x Zalmstraat : 2 blanco schragen – oversteekplaats afsluiten
+ 1 agent (voorzien van politielint)
- Aaneengesloten nadarhekkens over de ganze lengte van de Vlaamsekaai. Bussen van De Lijn rijden stapvoets op de linkerrijstrook in de richting van de Dampoort. Lopers blijven op de rechterrijstrook en worden van de bussen gescheiden doormiddel van nadarhekkens.



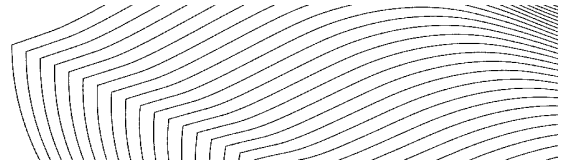
- Jan Delvinlaan x Heernislaan : 1 schraag C3 + 4 blanco's
+ 1 agent met dienstvoertuig
Voorsorteerstrook afsluiten
+ 1 schraag C3 op fietspad (tweerichtingsfietspad afsluiten) + 1 seingever



- Denderlaan x Jan Delvinlaan : 1 schraag C3 + 1 seingever
- Emile Moysonlaan x Jan Delvinlaan : 1 schraag C3 + 1 seingever



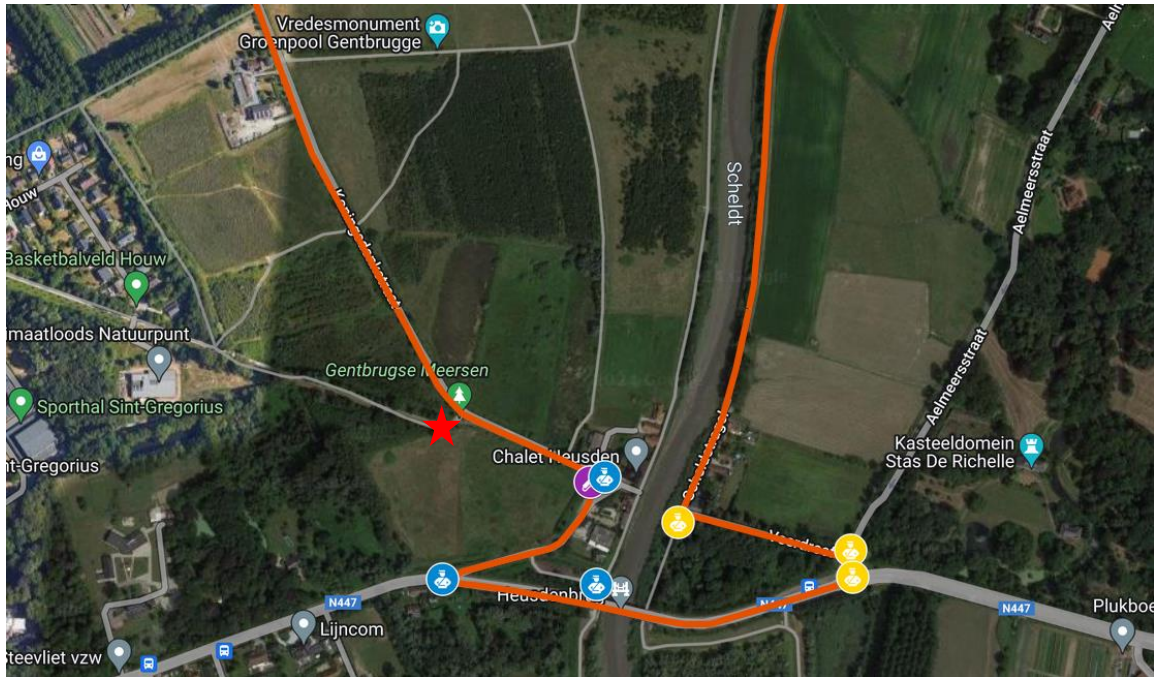

- Wolterslaan x Waterkluiskaai : 1 schraag C3 + 1 seingever
 - Grote Wede x Waterkluiskaai : 1 schraag C3 + 1 seingever
 - Gentbruggestraat x Gentbruggebrug : 2 x schraag C3 + 2 seingever
- (of 1 x C3 indien de werfsignalisatie blijft staan)



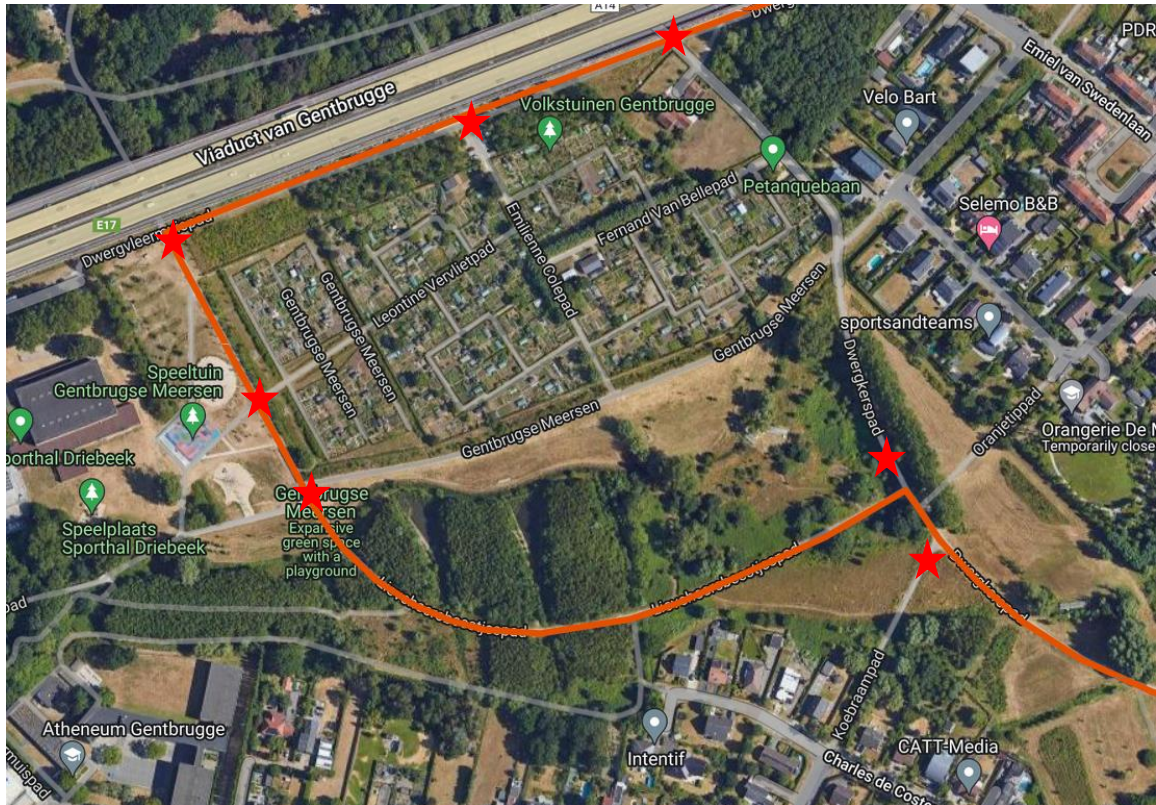
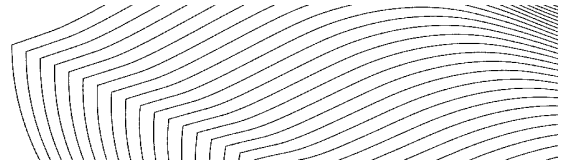
- Emiel Lossystraat x Nijverheidskaai : 1 schraag C3 + 1 seingever
- Scaldisstraat x Nijverheidskaai : 1 seingever
- Paul de Ryckstraat x Nijverheidskaai : 1 schraag C3 + 1 seingever
- Jaagpad x Benazir Bhuttostraat : 1 seingever

GRONDGEBIED DESTELBERGEN

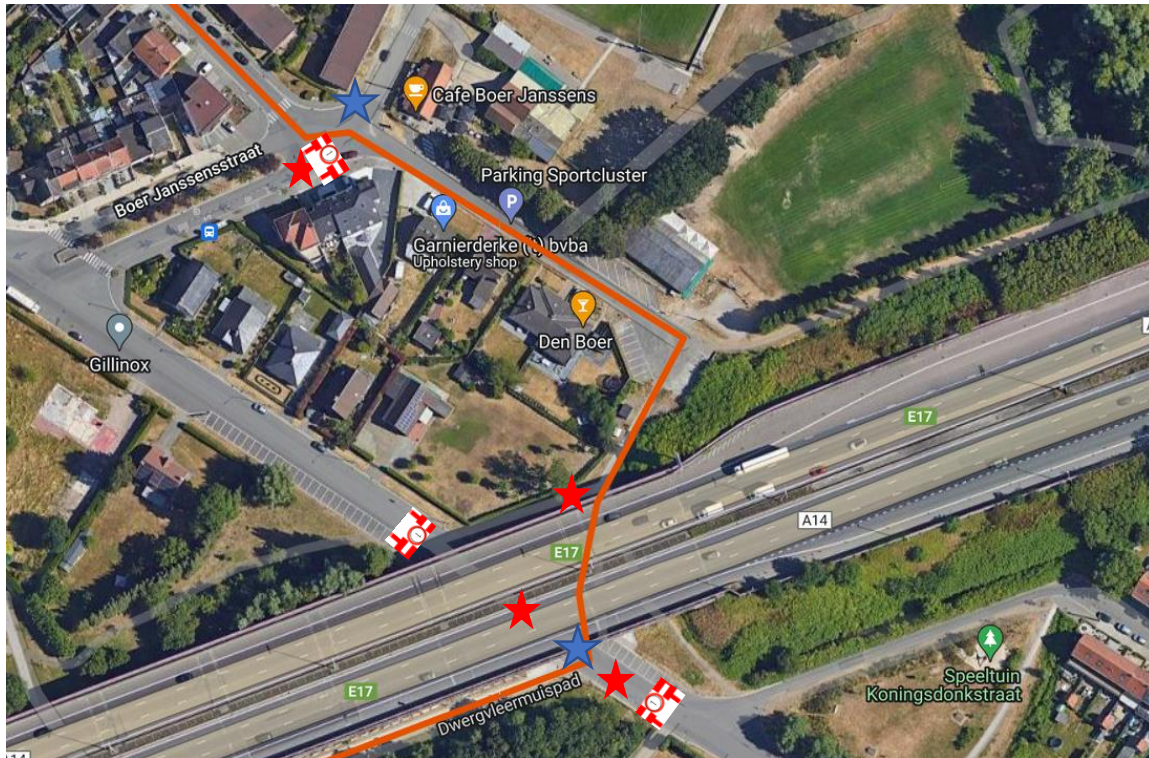

GRONDGEBIED MELLE




- Weverbosdreef x Koningsdonkstraat : **1 seingever**



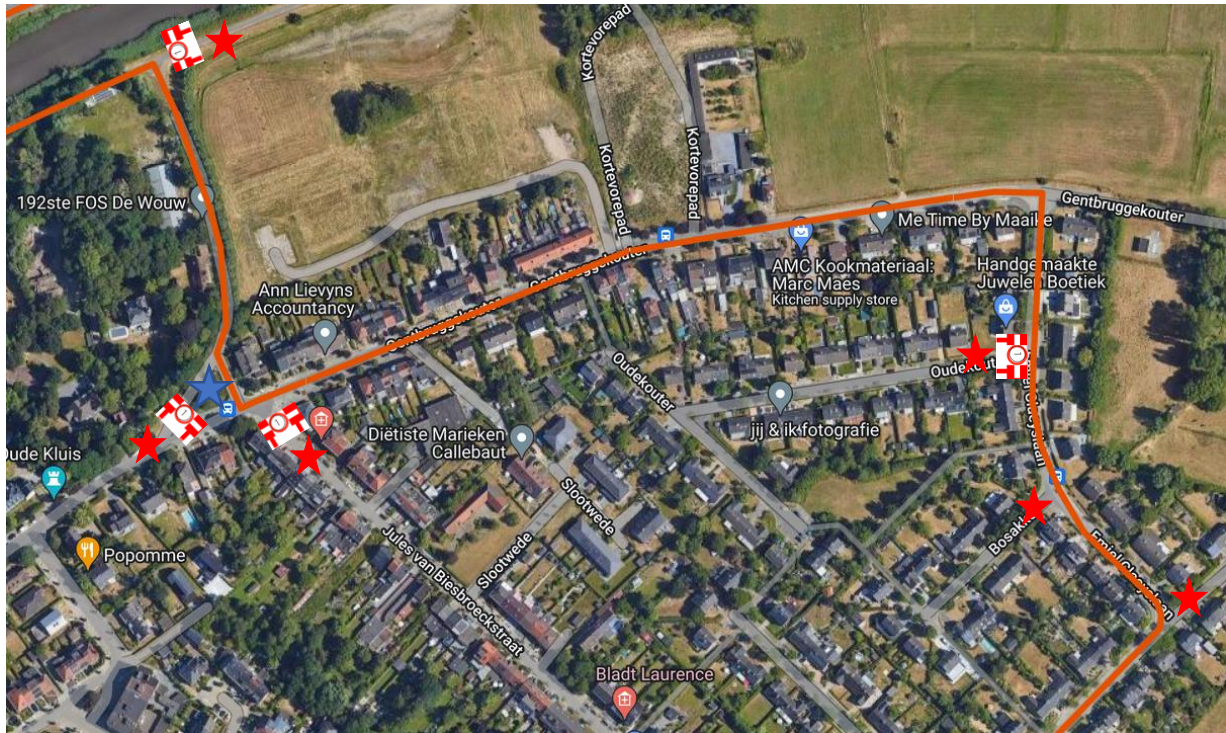
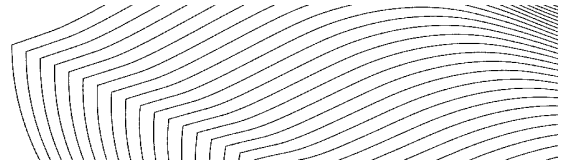
- Koebraampad x Dwergkerspad : **1 seingever**
- Dwergkerspad x Lieverheersbeestjespad : **1 seingever**
- Gentbrugsemeerssen x Lieveheersbeestjespad : **1 seingever**
- Leontine Vervlietpad x Lieveheersbeestjespad : **1 seingever**
- Dwergvleermuispad x Lieveheersbeestjespad : **1 seingever**
- Emilienne Colepad x Dwergvleermuispad : **1 seingever**
- Dwergkerspad x Dwergvleermuispad : **1 seingever**



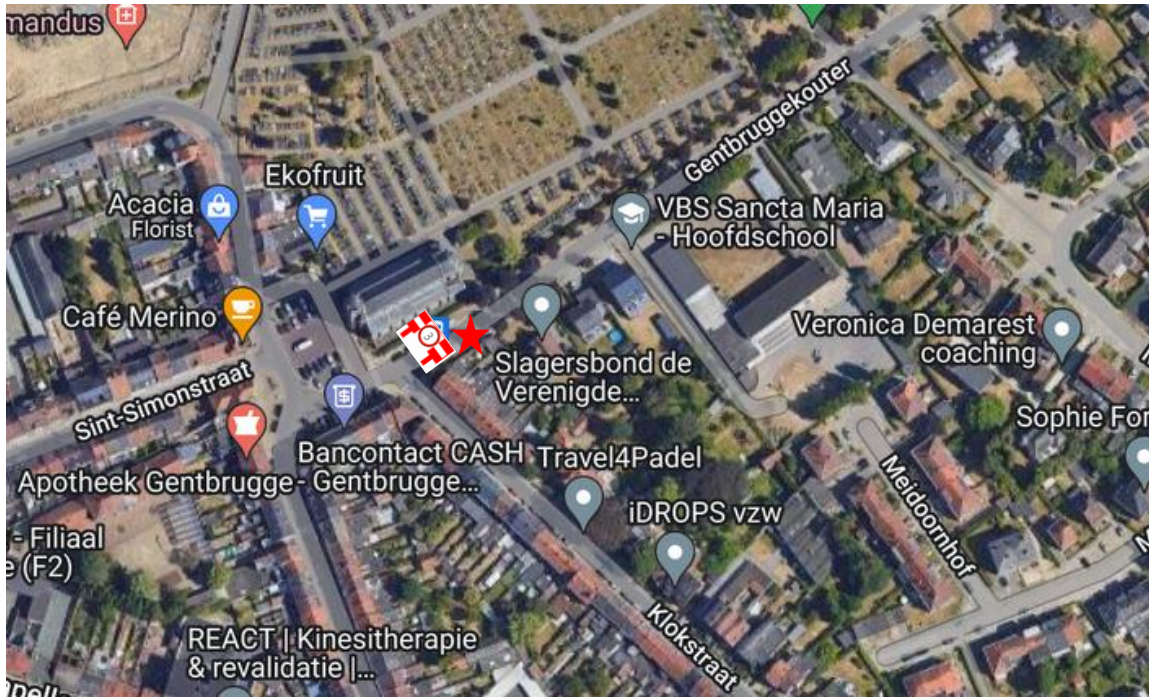

- Emiel van Swedenlaan x Dwergvleermuispad : 2 schragen C3 + 1 agent + 2 seingever (auto's doorlaten indien mogelijk)
- Fietspad Emiel van Swedenlaan : 1 seingever
- Boer Janssensstraat x Jules Van Biesbroekstraat : 1 schraag + 1 agent + 1 seingever (auto's doorlaten indien mogelijk – niet op parcours)



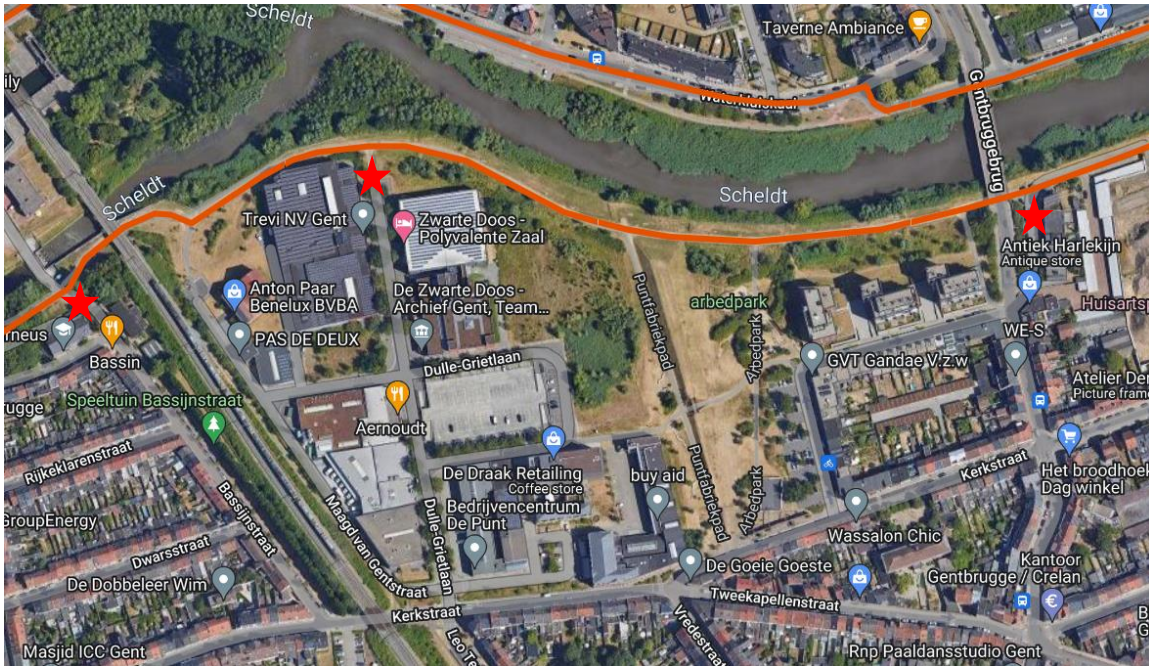

- Leeuw van Vlaanderenstraat x Jules van Biesbroekstraat : 2 x schraag C3 + 1 seingever
- De Guchterneerestraat x Jules van Biesbroekstraat : 1 seingever
- Theophiel de Jaegerstraat x Jules van Biesbroekstraat : 1 schraag C3 + 1 seingever
- Jules van Biesbroekstraat x Theophiel de Jaegerstraat : 1 schraag C3 + 1 agent
- Klaverpoel x Emiel Claeyslaan : 1 schraag C3 + 1 seingever
- Emiel Claeyslaan x Emiel Claeyslaan : 1 seingever



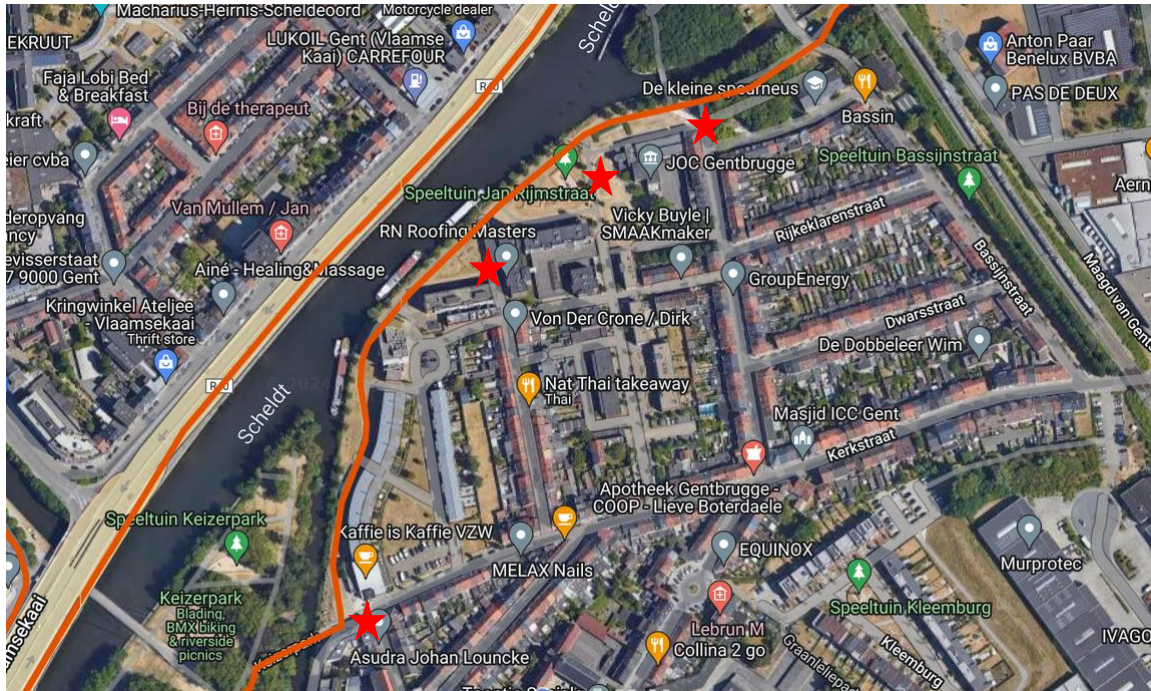

- Emiel Claeyslaan x Emiel Claeyslaan : **1 seingever**
- Bosakker x Emiel Claeyslaan : **1 seingever**
- Oudekouter x Emiel Claeyslaan : 1 schraag C3 + **1 seingever**
- Jules van Biesbroeckstraat x Gentbruggekouter : 2 schragen C3 + **1 agent**
+ **2 seingevers**
- Scheldedijk x Jules van Biesbroeckstraat : 1 schraag C3 + **1 seingever**



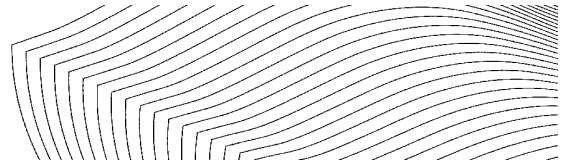
- Gentbruggekouter x Klokstraat : 1 schraag C3 + UPV + F45 + 1 seingever



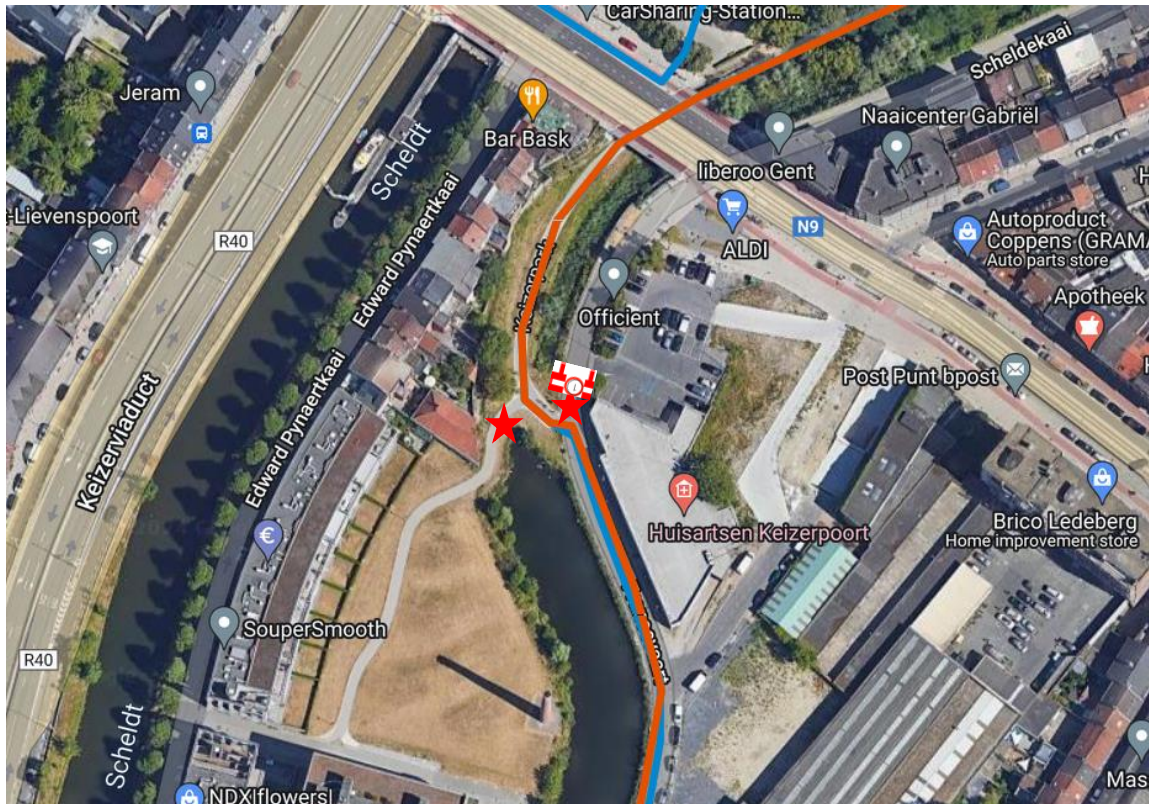
- Nederbrugstraat : 1 seingeveer
- Dulle Grietstraat : 1 seingeveer
- Bassinstraat : 1 seingeveer



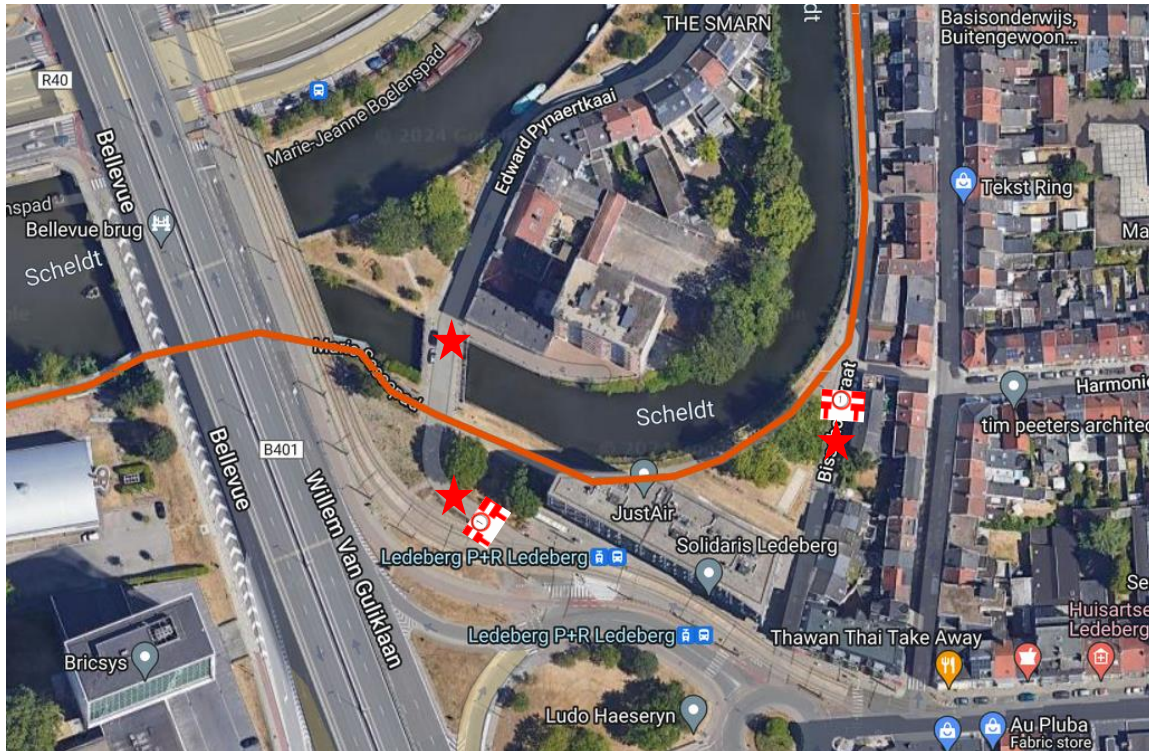

- Auguste van Ooststraat : 1 seingever
- Jan Rijnstraat : 1 seingever
- Hogepontstraat : 1 seingever
- Neerscheldestraat : 1 seingever




Marathon en halve Marathon



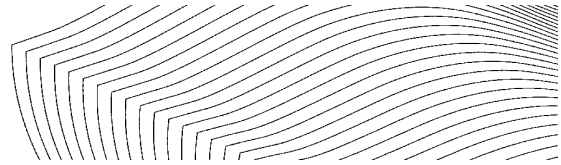
- Fransevaart x Keizerpark : 1 schraag C3 + 2 seingevers



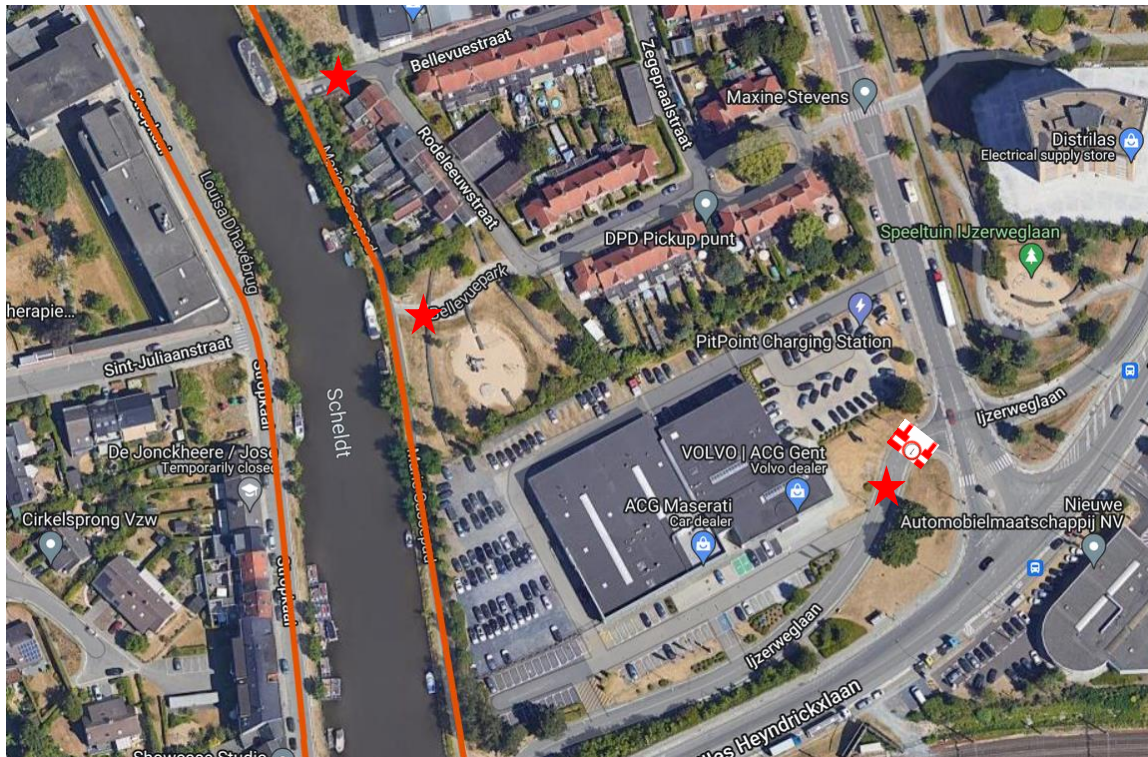
- Bisschopstraat x Fransevaart : 1 schraag C3 + 1 seingever
- Edward Pynaertkaai : 1 schraag C3 + 2 seingever



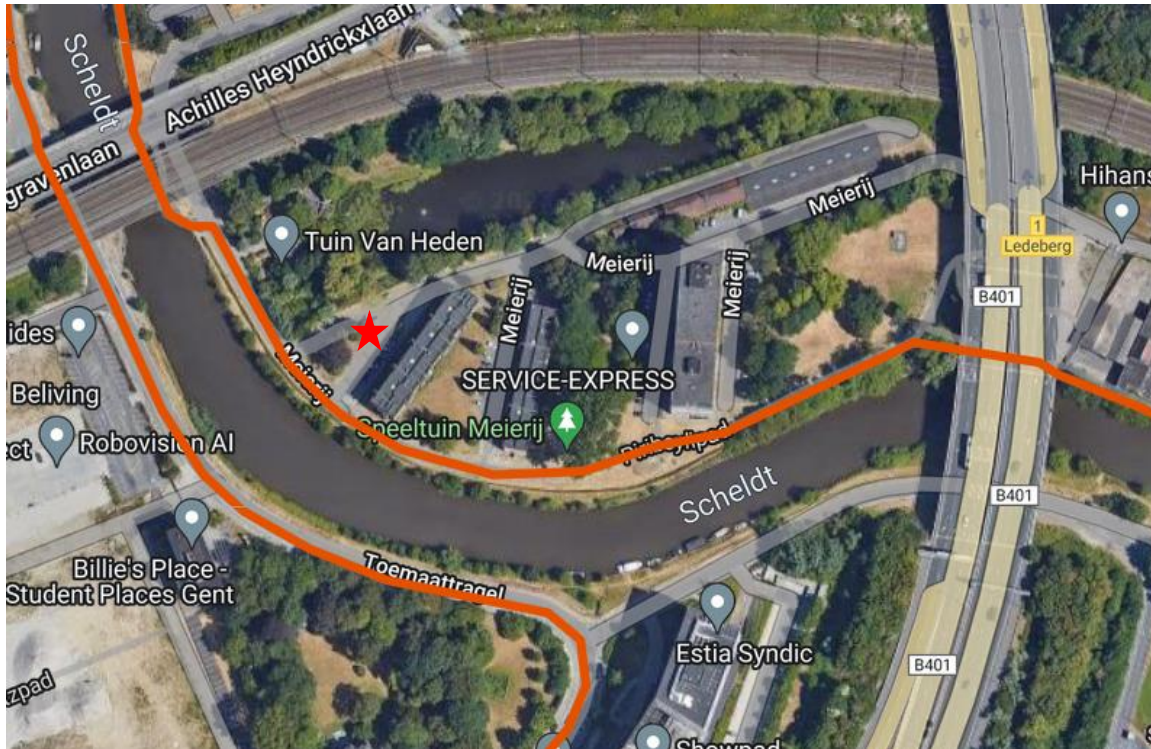

- Henri Joseph Reystraat : 1 seingever



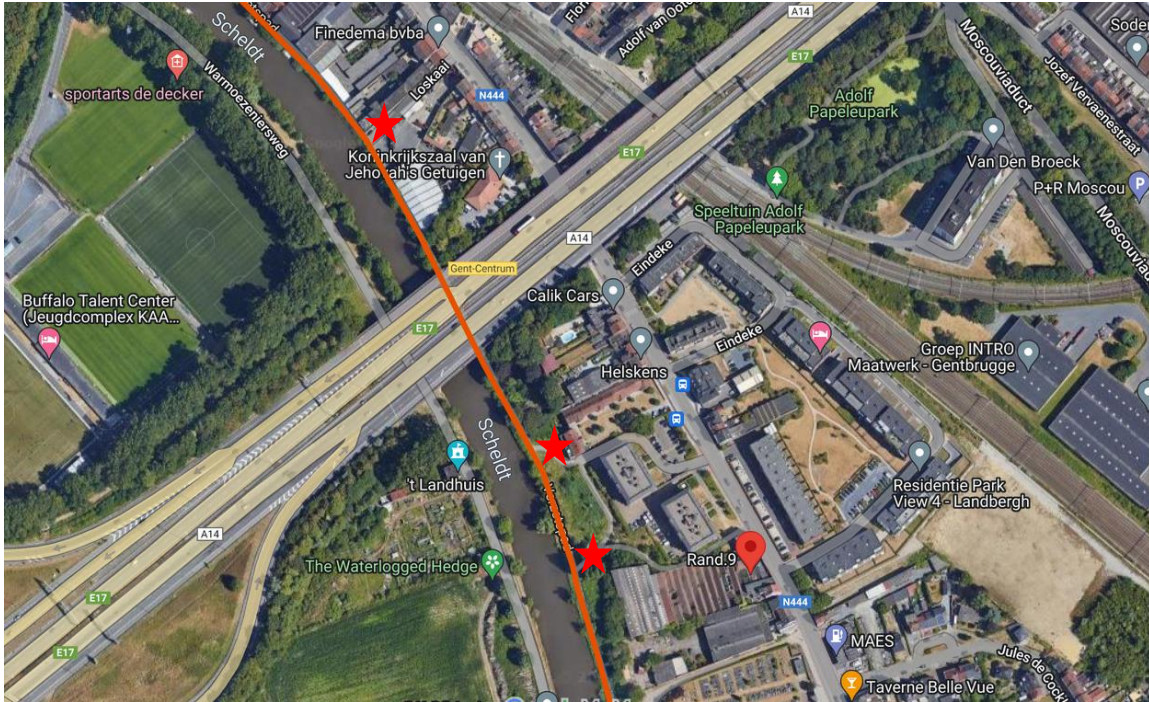

Enkel Marathon



- Bellevuestraat : 1 seingever
- Bellevuepark : 1 seingever
- Ijzerweglaan x Gaston Crommenlaan : 1 schraag C3 + 1 seingever

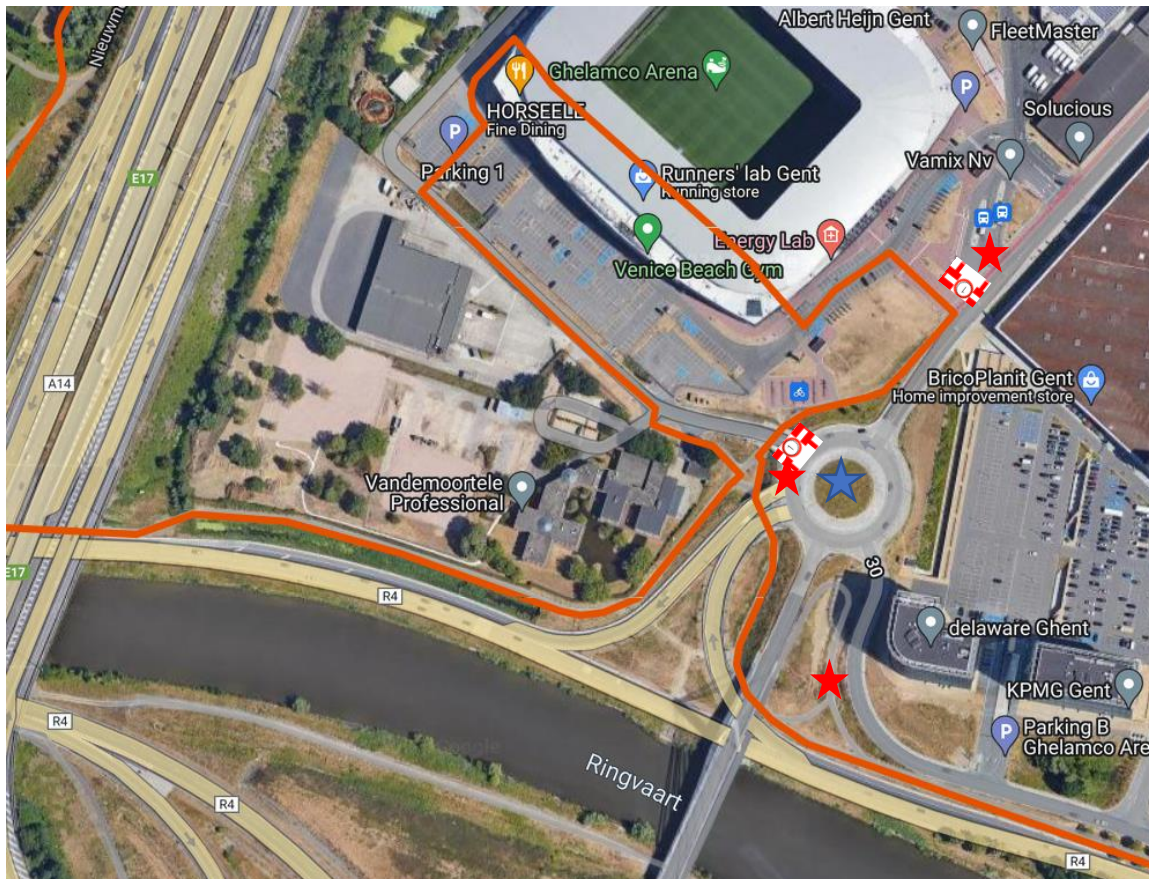



- Meierij : 1 seingever

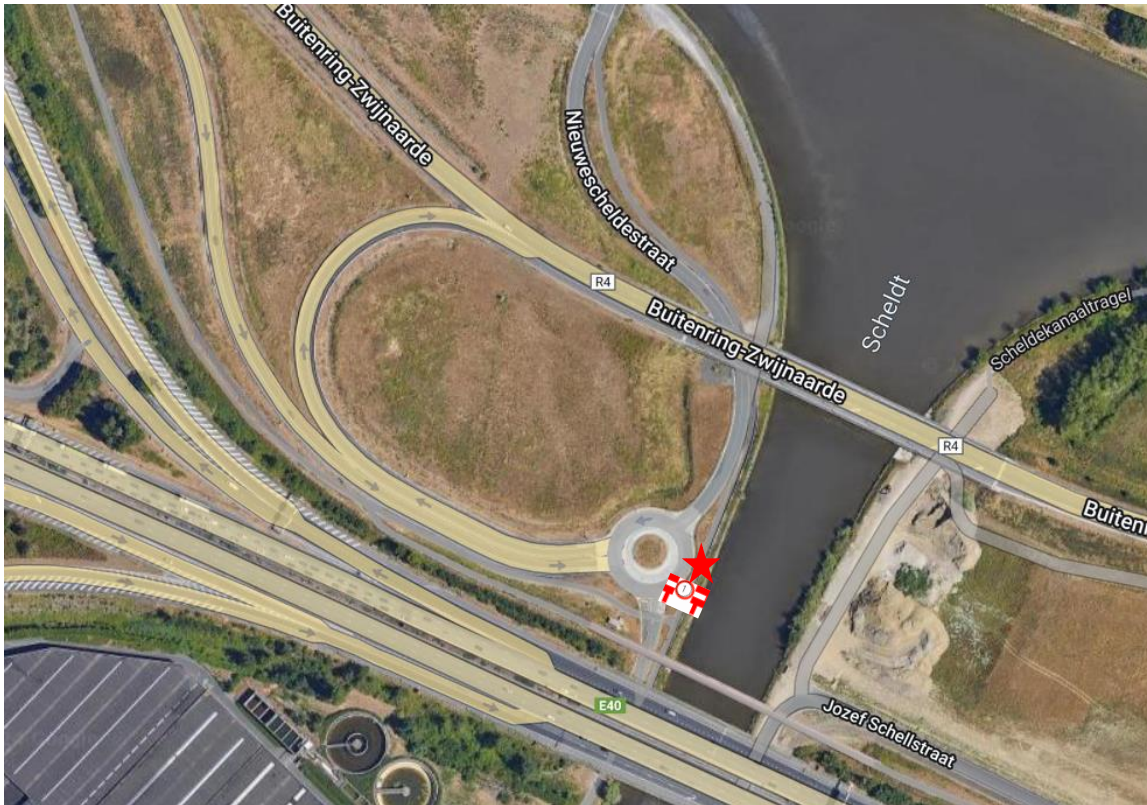



- Loskaai : **1 seingever**
- Hundelgemsesteenweg 258 : **2 seingevers**


GRONDGEBIED MERELBEKE



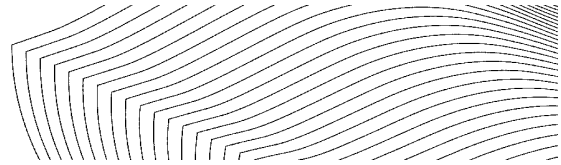
- Ottergemsesteenweg Zuid fietspad richting R4 thv Ghelamco : 1 schraag C3 + 1 seingever
- Rotonde Ghelamco x dienstweg naar Vandemoortele : 1 schraag C3 + 1 agent + 1 seingever
- Fietspad R4 binnenring thv de Tuibrug : 1 seingever (eventuele fietsers van het parcours weggeleiden)




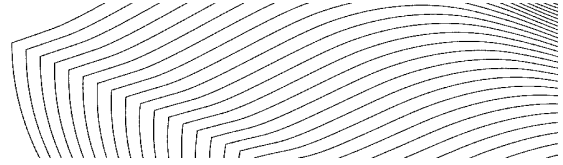
- Nieuwescheldestraat (fietspad thv rotonde richting Ghelamco afsluiten) :
1 schraag C3 + 1 seingever



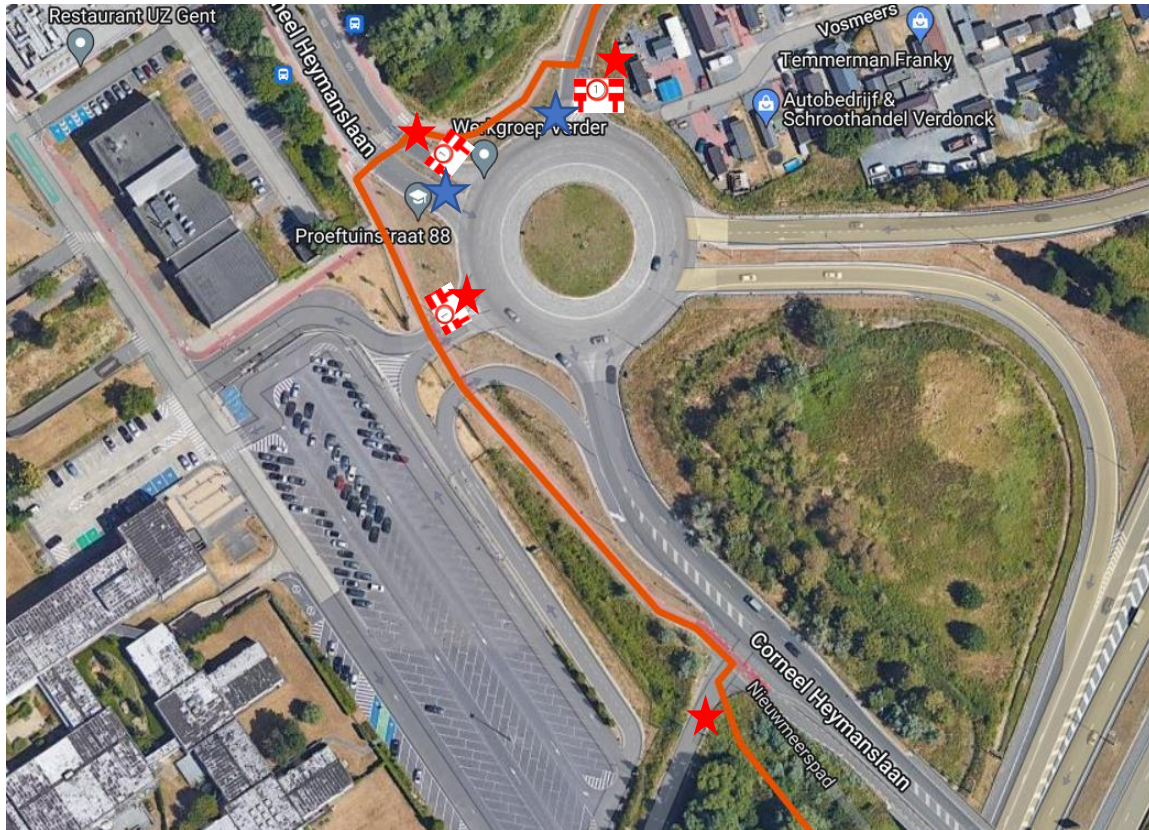

- R4 Binnenring fietspad x Gestichtstraat (fietspad in de richting van Ghelamco afsluiten)
: 1 schraag C3 + **1 seingever**



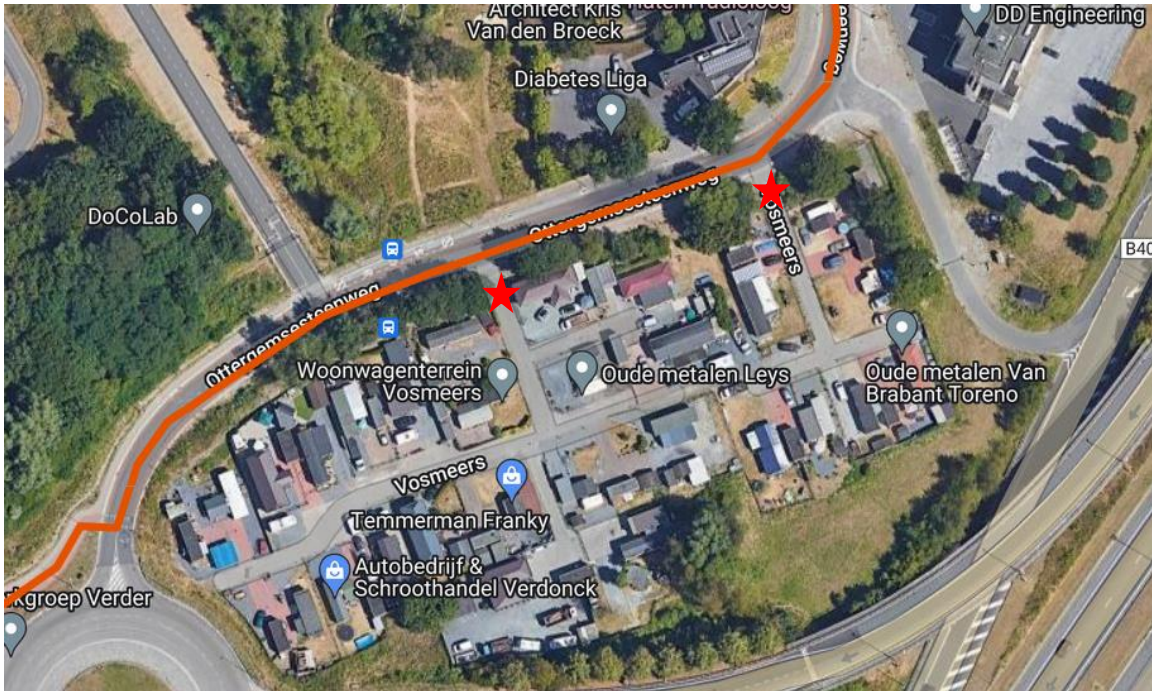

- Corneel Heymanslaan fietspad x Proeftuinstraat (fietspad in de richting van de brug over E17 afsluiten) : 1 schraag C3 + 1 seingever




- Corneel Heymanslaan / rotonde uitrit UZ Gent (zowel de uitrit UZ, de rotonde, als het fietspad richting rotonde E17 afsluiten) : 3 x schraag C3 + 2 blanco's
+ 3 seingevers



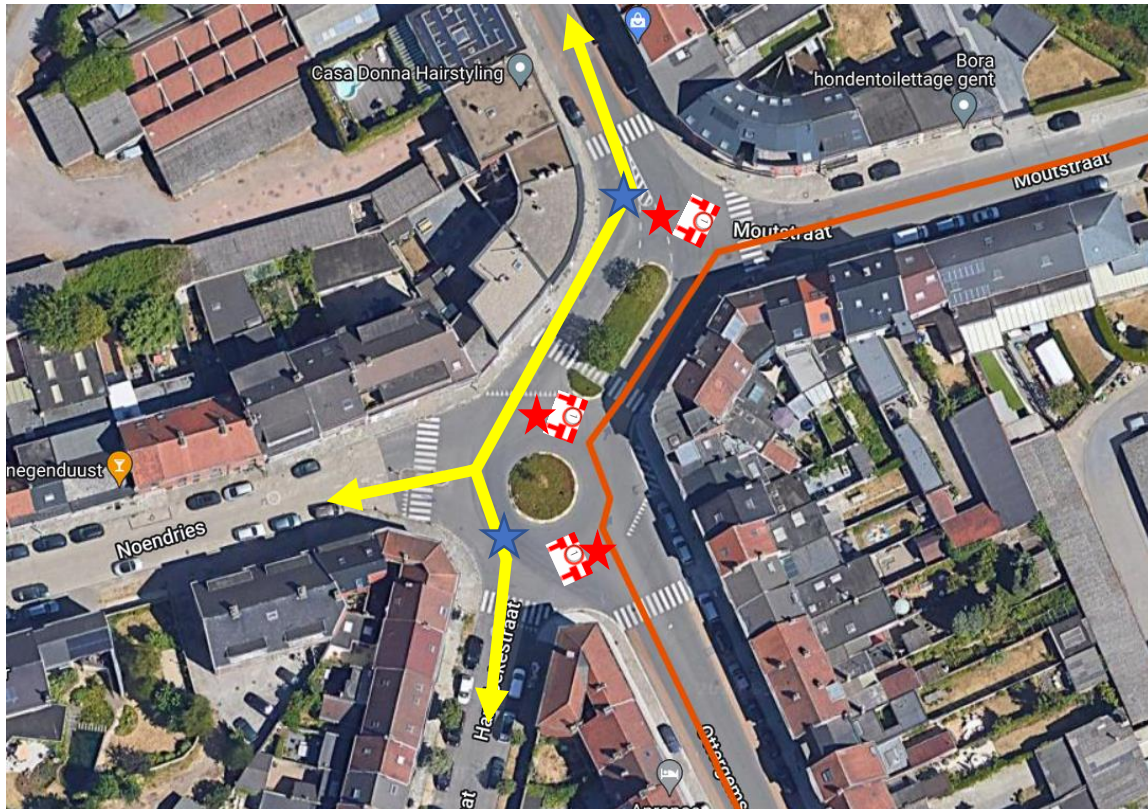
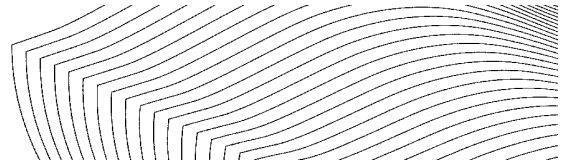
- Uitrit dienst 100 x Corneel Heymanslaan : **1 seingever**
- Rondeel Corneel Heymanslaan x Ottergemsesteenweg x uitrit UZ x E17 :
4 schragen C3 + **2 agenten** + **3 seingever** (verkeer doorlaten zodra mogelijk maar niet op parcours !)



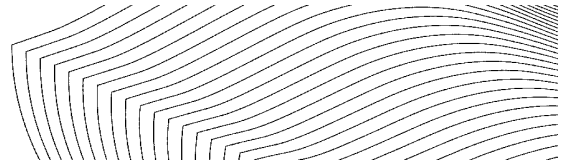
- Vosmeers x Ottergemsesteenweg : 2 seingevers



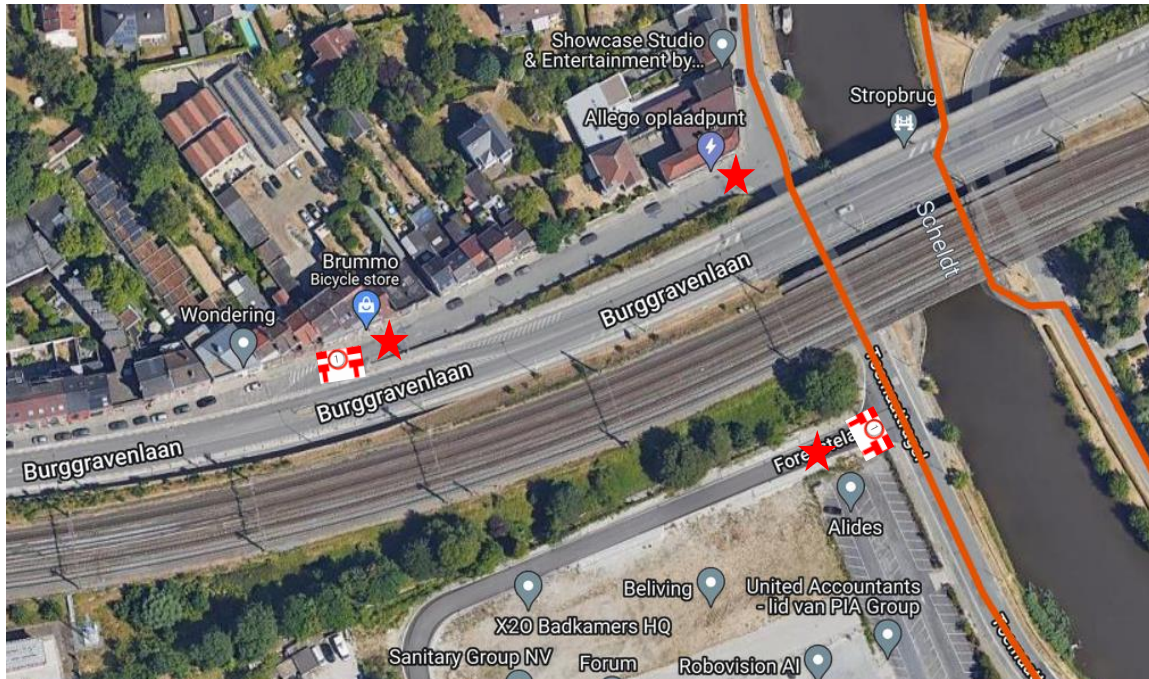

- Melkerijstraat x Ottergemsesteenweg : 1 schraag C3 + 1 seingever




- Kruispunt Harelbekestraat x Noendries x Ottergemsesteenweg (indien mogelijk en op een veilige manier : verkeer regelen zodat circulatie mogelijk blijft. Geen verkeer op parcours !) : 3 schragen C3 + 6 blanco's + 2 agenten + 3 seingever




- Foreestelaan x Moutstraat : 1 schraag C3 + 1 seingever
- Warmoezeniersweg x Moutstraat : 1 schraag C3 + 1 seingever



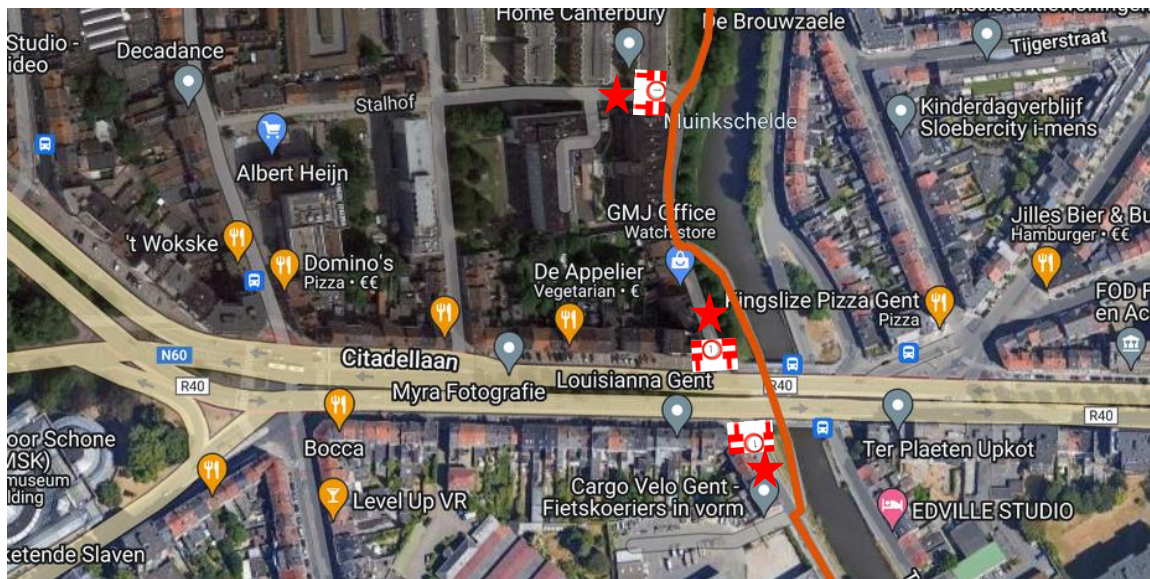
- Foreestelaan x Toemaattragel : 1 schraag C3 + 1 seingever
- Afzink Burggravenlaan x Stropkaai : 1 schraag C3 + 2 seingever



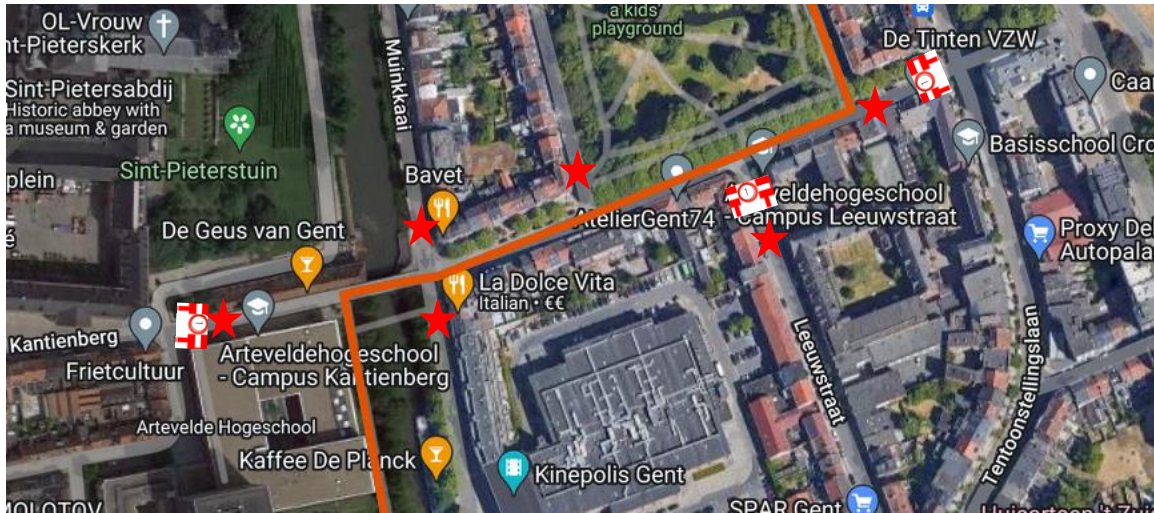

- Sint Juliaanstraat x Stropkaai : 1 schraag C3 + 1 seingever
- Lentestraat x Stropkaai : 1 schraag C3 + 1 seingever



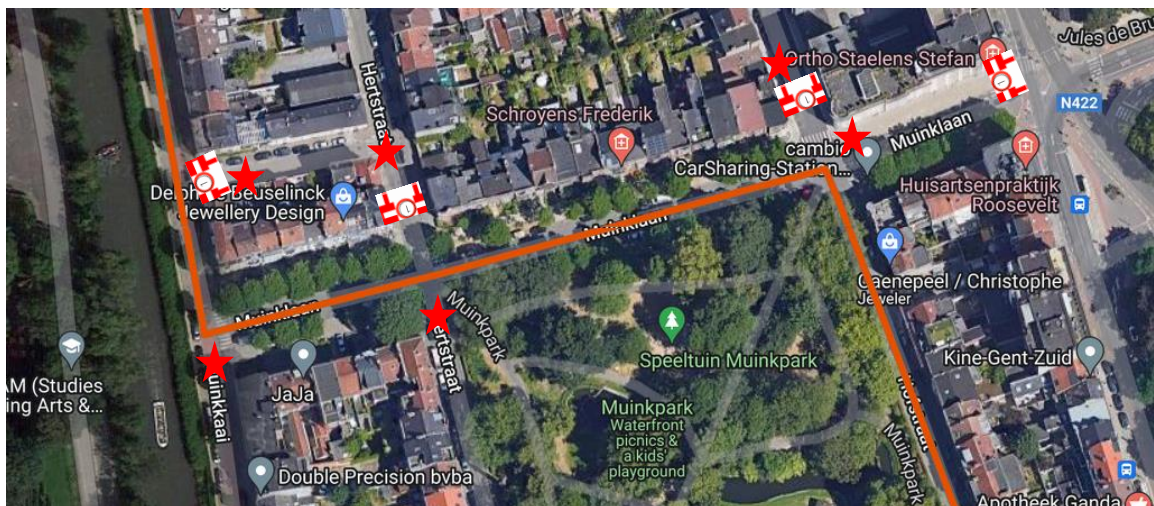
Marathon en halve Marathon



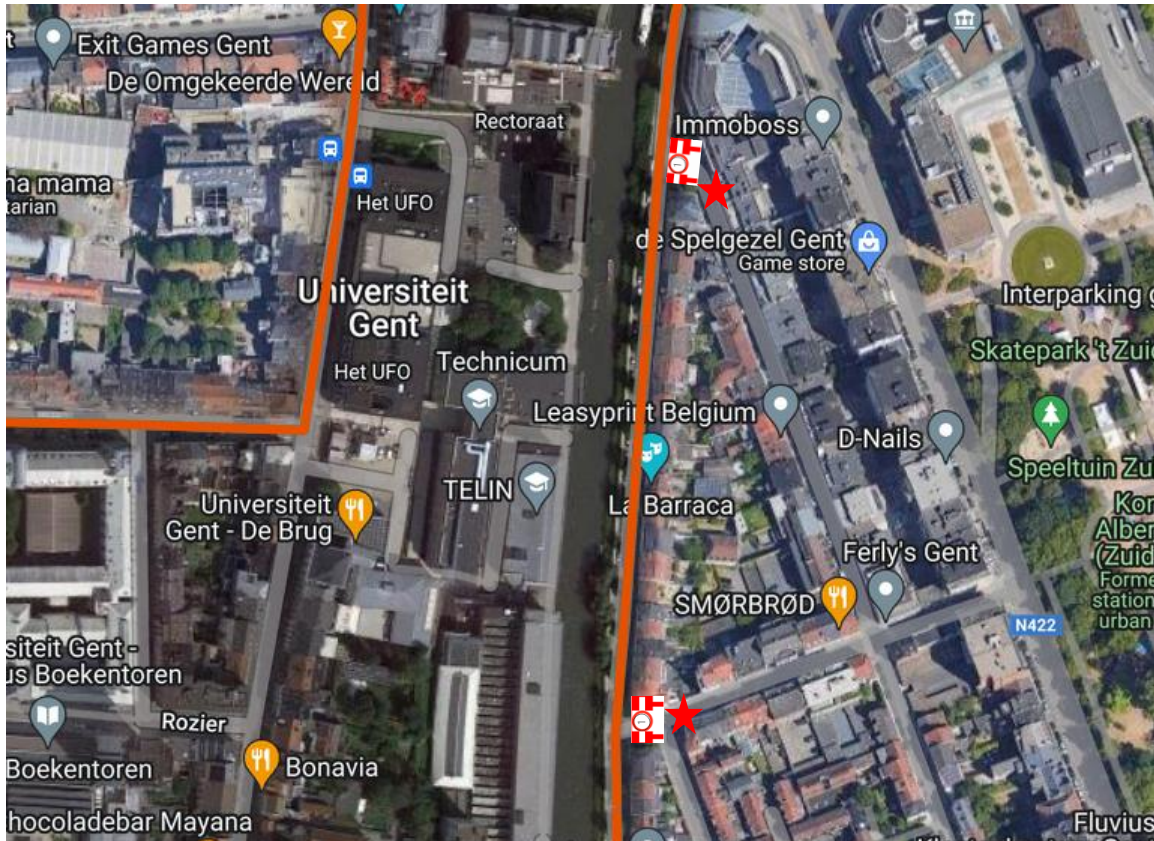

- Stropkaai x R40 : 1 schraag C3 + 1 seingever
- Isabellakaai x R40 : 1 schraag C3 + 1 seingever
- Stalhof x Isabellakaai : 1 schraag C3 + 1 seingever



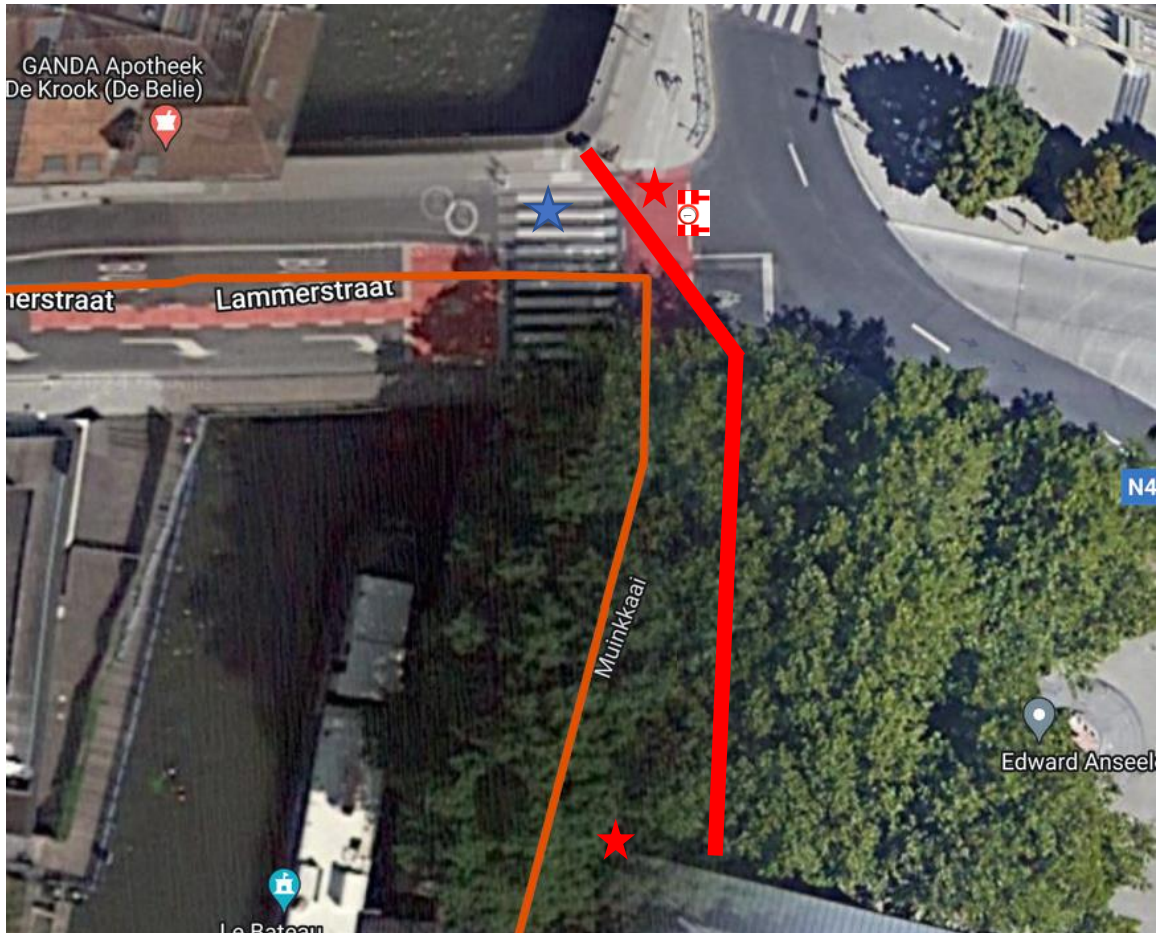
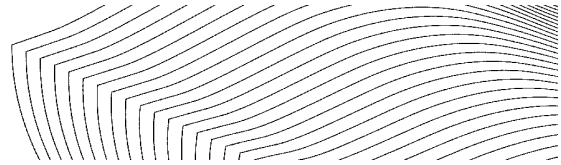
- Kantienberg x Voetweg : 1 schraag C3 + 1 seingever
- Muinkkaai x François Benardstraat x Ter Platen : 2 seingevers
- Hertstraat x François Benardstraat : 1 seingever
- Leeuwstraat x François Benardstraat : 1 schraag C3 + 1 seingever
- François Benardstraat x Tentoonstellingslaan : 1 schraag C3 + 1 seingever



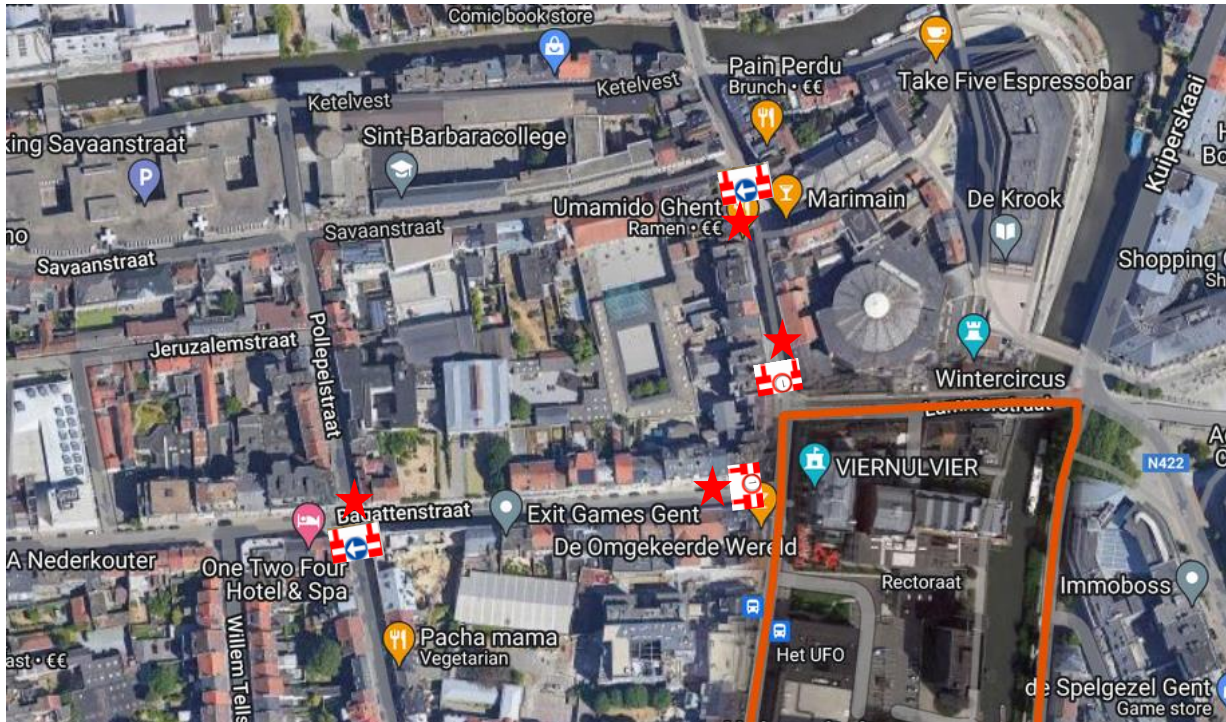
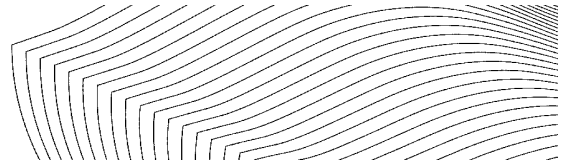
- Muinklaan x Hofstraat : 2 schragen C3 + 2 seingevers
- Hertstraat x Muinklaan : 1 schraag C3 + 2 seingevers
- Muinkkaai x Muinklaan : 1 seingever
- Arendstraat x Muinkkaai : 1 schraag C3 + 1 seingever



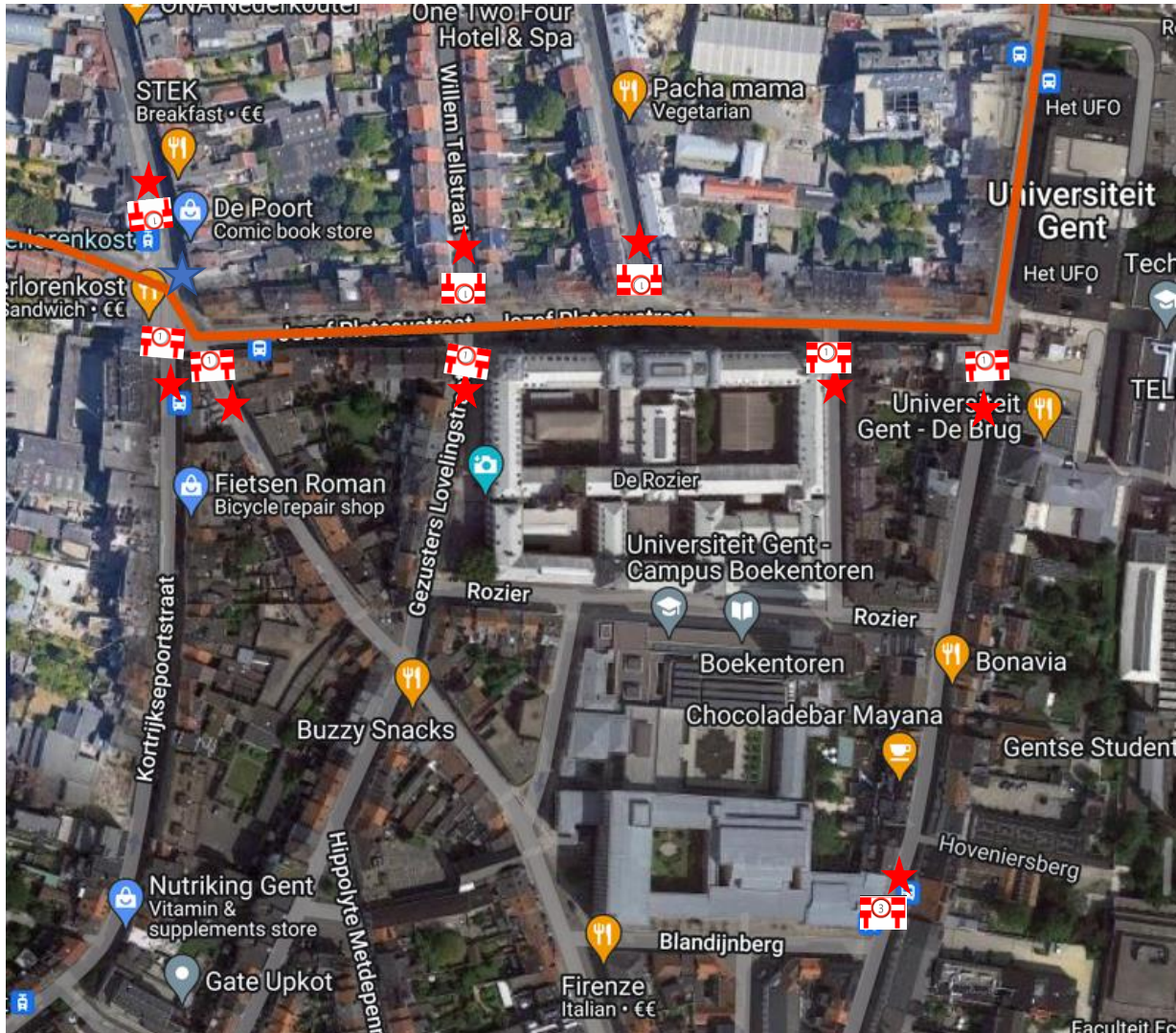
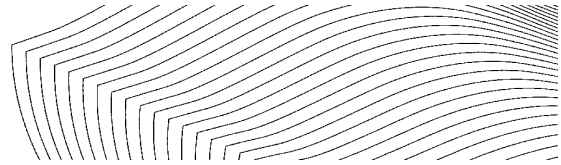
- Guldenspoorstraat x Muinkkaai : 1 schraag C3 + 1 seingever
- Hofstraat x Muinkkaai : 1 schraag C3 + 1 seingever




- Muinkkaai x Lammerstraat : 1 schraag C3 + 1 agent + 2 seingeverers + kruispunt volledig afzetten doormiddel van nadarhekkens met signalisatielint tot aan gebouw (organisatie)



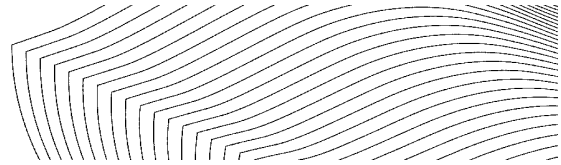
- Romain De Coninckplein x Savaanstraat : schraag D1 rechts + 1 seingever
- Sint Pietersnieuwstraat x Lammerstraat : 1 schraag C3 + 1 seingever
- Bagattenstraat x Pollepelstraat : schraag D1 + 1 seingever
- Bagattenstraat x Sint Pietersnieuwstraat : schraag C3 + 1 seingever



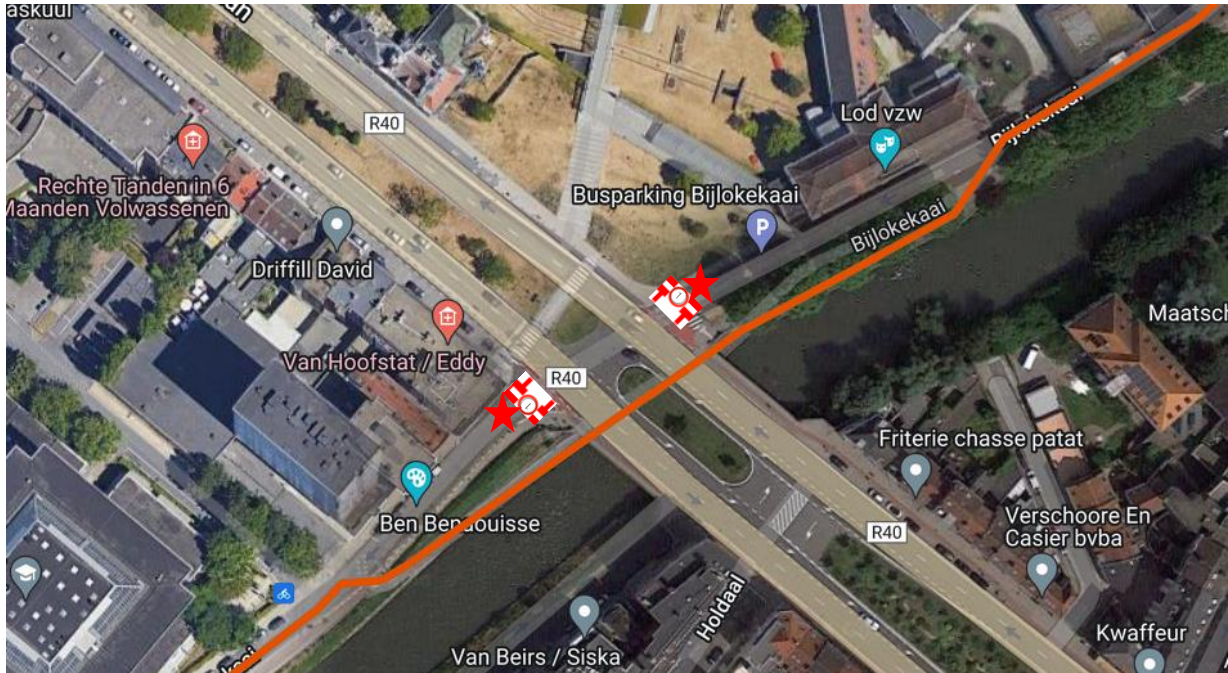
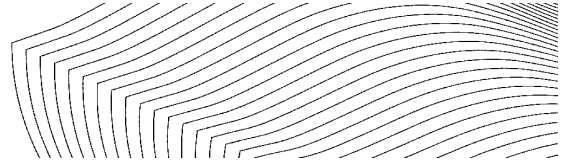
- Sint Pietersnieuwstraat x Blandijnberg : schraag C3 + UPV + F45 + 1 seingever
- Sint Pietersnieuwstraat x Jozef Plateaustraat : schraag C3 + 1 seingever
- Gezusters Lovelingstraat x Jozef Plateaustraat : schraag C3 + 1 seingever
- Gustaaf Magnelstraat x Jozef Plateaustraat : schraag C3 + 1 seingever
- Jan Baptist Guinardstraat x Jozef Plateaustraat : schraag C3 + 1 seingever
- Willem Tellstraat x Jozef Plateaustraat : schraag C3 + 1 seingever
- Sint Kwintensberg x Jozef Plateaustraat : schraag C3 + 1 seingever
- Kortrijksepoortstraat x Jozef Plateaustraat x Nederkouter : 2 x schraag C3 + 2 blanco's + 1 agent + 2 seingever



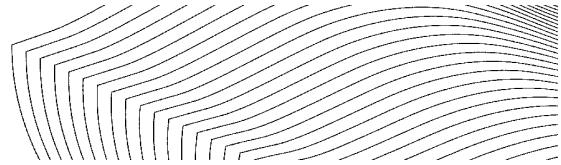
- Kortrijksepoortstraat x R40 : schraag C3 +UPV + F45 + 1 seingeveer
- Kortrijksepoortstraat x Kanunnikstraat : schraag D1 rechts + 1 seingeveer



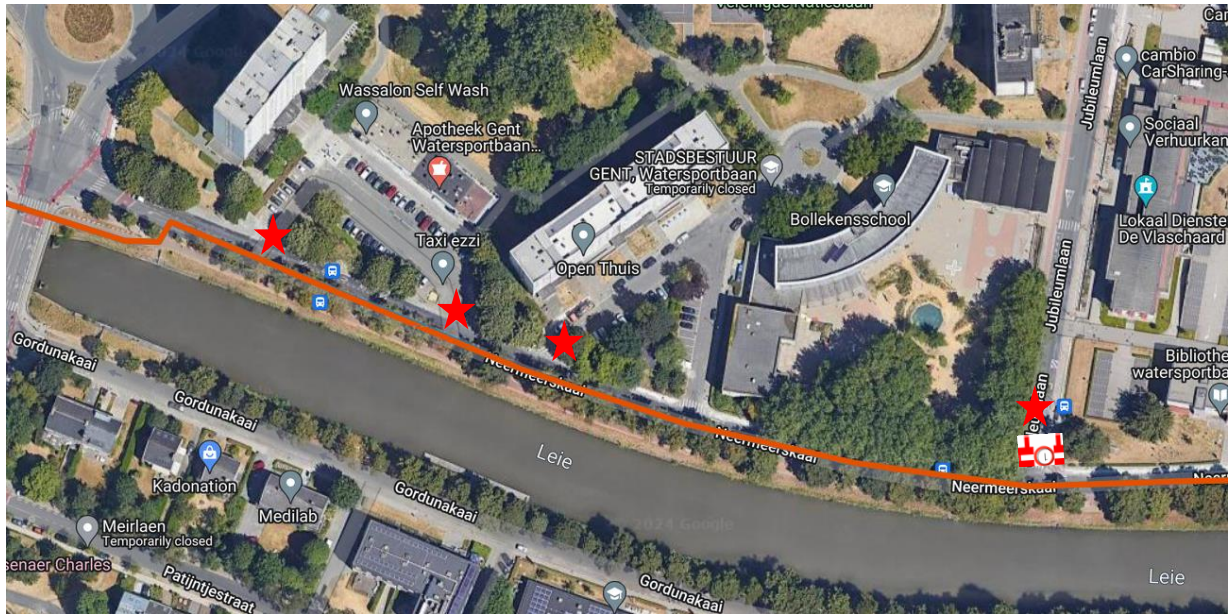
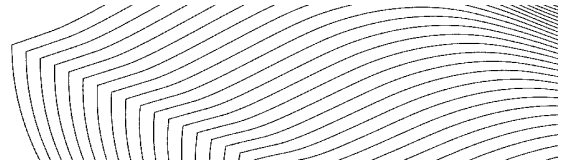
- Apotheekstraat x Albert Baertsoenkaai : schraag C3 + 1 seingever
- Jozef Kluyskensstraat x Albert Baertsoenkaai : schraag C3 + 1 seingever



- Bijlokekaai x R40 : schraag C3 + 1 seingever
- Henleykaai x R40 : schraag C3 + 1 seingever

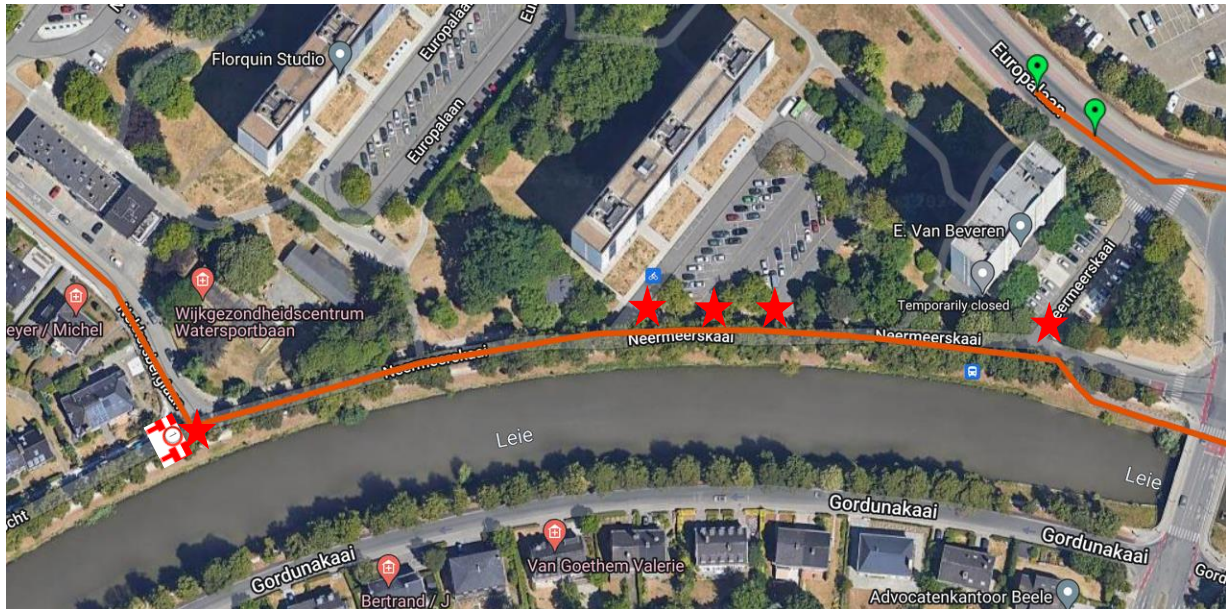
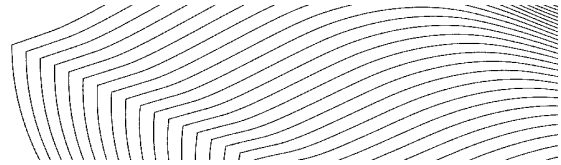


- Henleykaai x Koning Albertlaan : schraag C3 + 1 seingever (beneden)
- Neermeerskaai x Koning Albertlaan : schraag C3 + 1 seingever
- Offerlaan x Neermeerskaai : schraag C3 + 1 seingever

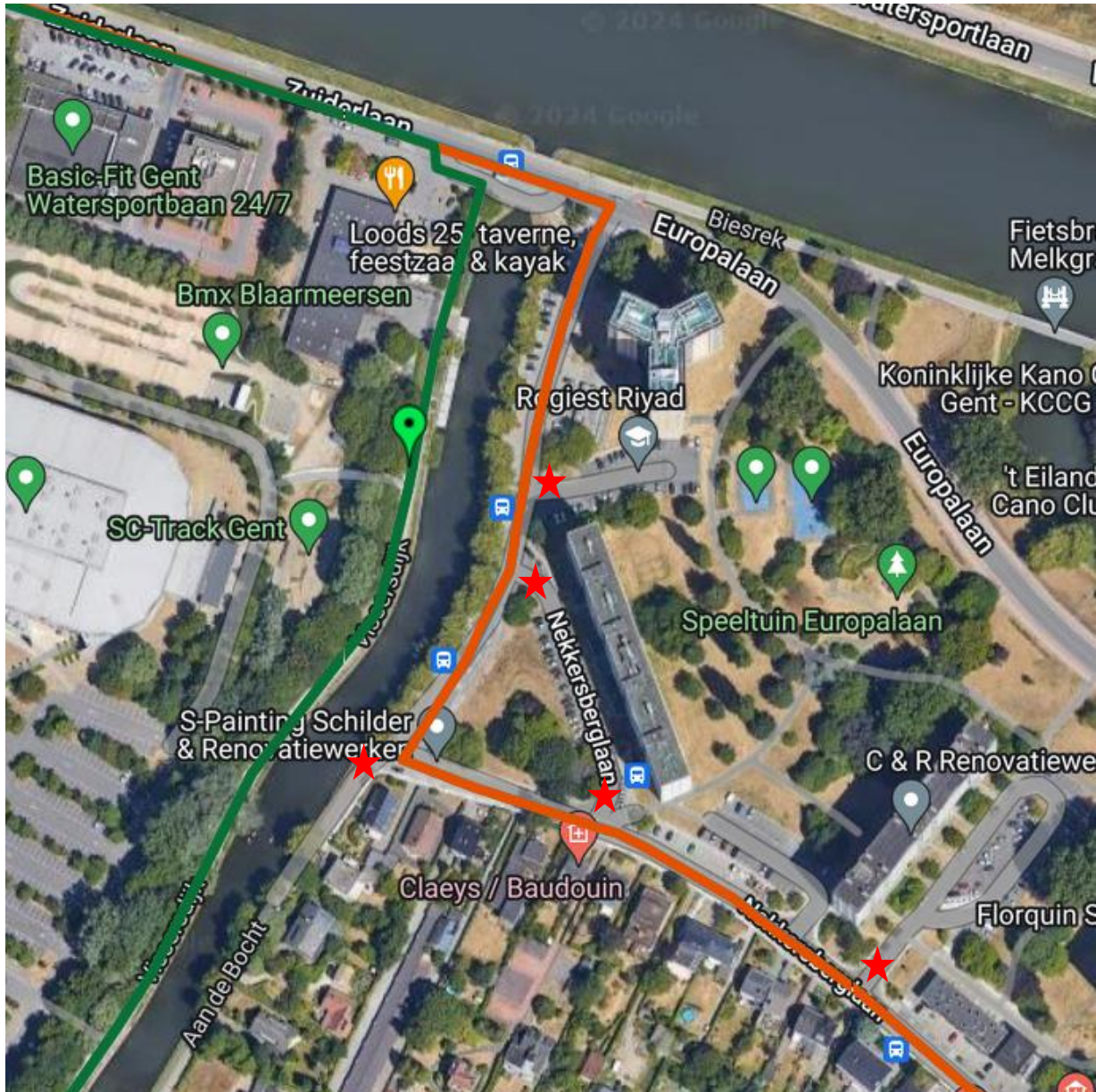
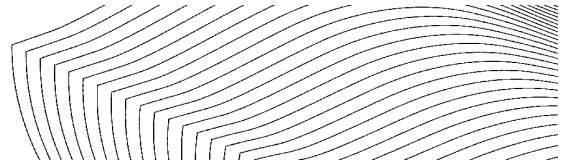


- Jubileumlaan x Neermeerskaai : schraag C3 + uitgezonderd De Lijn + 1 seingevers
- Neermeerskaai uitrit parkings : 3 seingevers

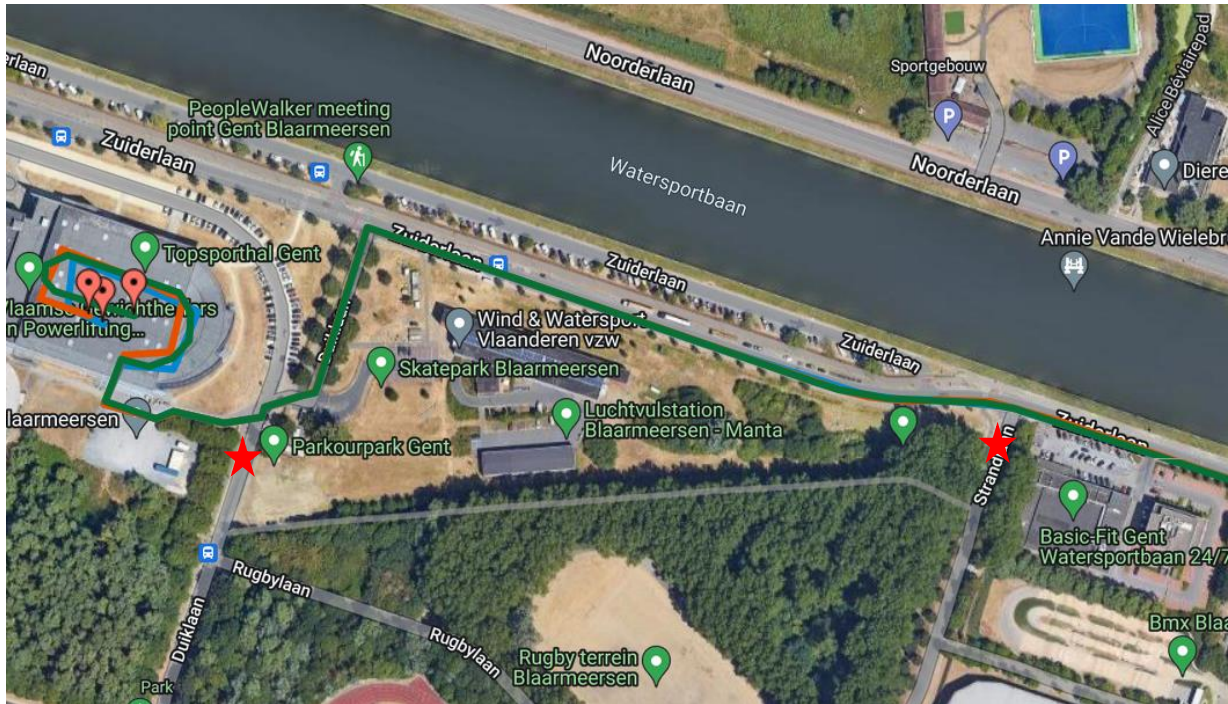
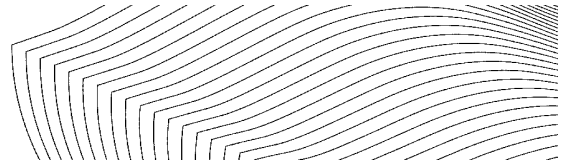
De Lijn rijdt op de Neermeerskaai tussen de Jubileumlaan de Europabrug




- Neermeerskaai uitrit parkings : 4 seingever
- Aan de Bocht x Nekkersberglaan : 1 schraag C3 + 1 seingever



- Aan de Bocht x Nekkersberglaan : 1 seingevers
- Nekkersberglaan en Belvédèreweg uitrit parkings : 4 seingevers

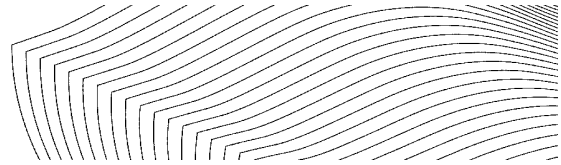


- Strandlaan x Zuiderlaan : 1 seingever
- Duiklaan : 1 seingever



10 KM

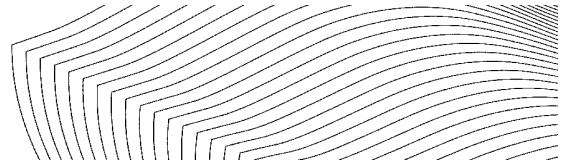





- Vissersdijk x doorsteek Wielercentrum Eddy Merckx : **1 seingever**
- Vissersdijk x doorsteek parking Oost : **1 seingever**
- Vissersdijk x Aan de Bocht : **1 seingever**



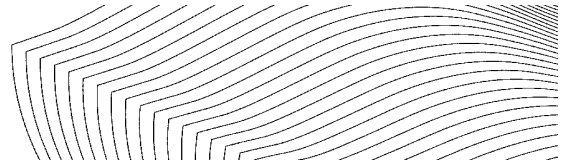
- Snejdijk x Snekpebrug : **1 seingever**
- Snekkaai x Koningin Fabiolalaan : 1 schraag C3 + **1 seingever**
- Snekkaai x Snekpebrug : 1 schraag C3 + **1 agent** + **1 seingever** + **1 seingever** op fietspad



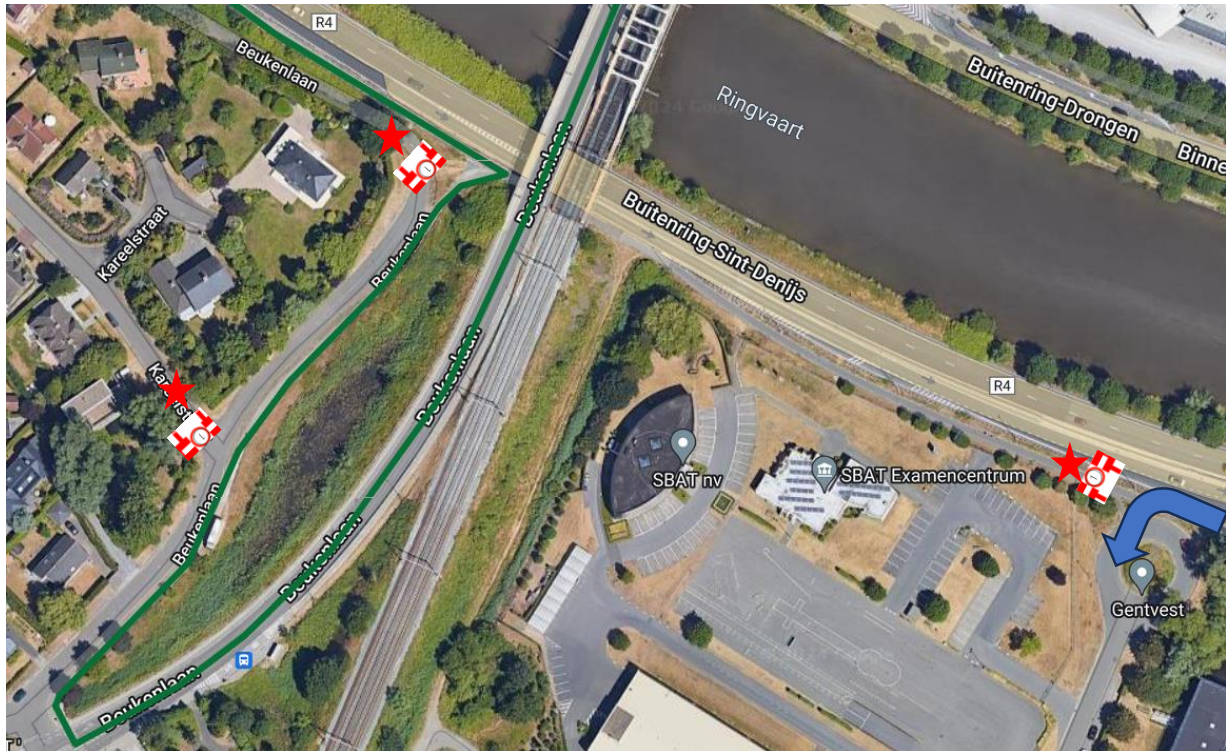
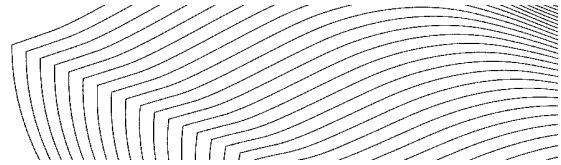
- Maurice Dupuislaan x Beukenlaan x jachthaven : 2 x schraag C3 + 1 agent
+ 2 seingevers



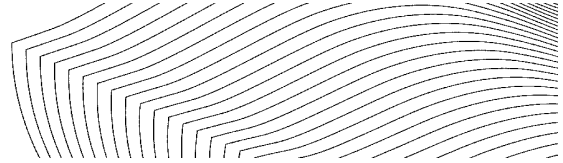
- Beukenlaan x Steenaardestraat : schraag C3 + UPV + F45 + 1 seingever



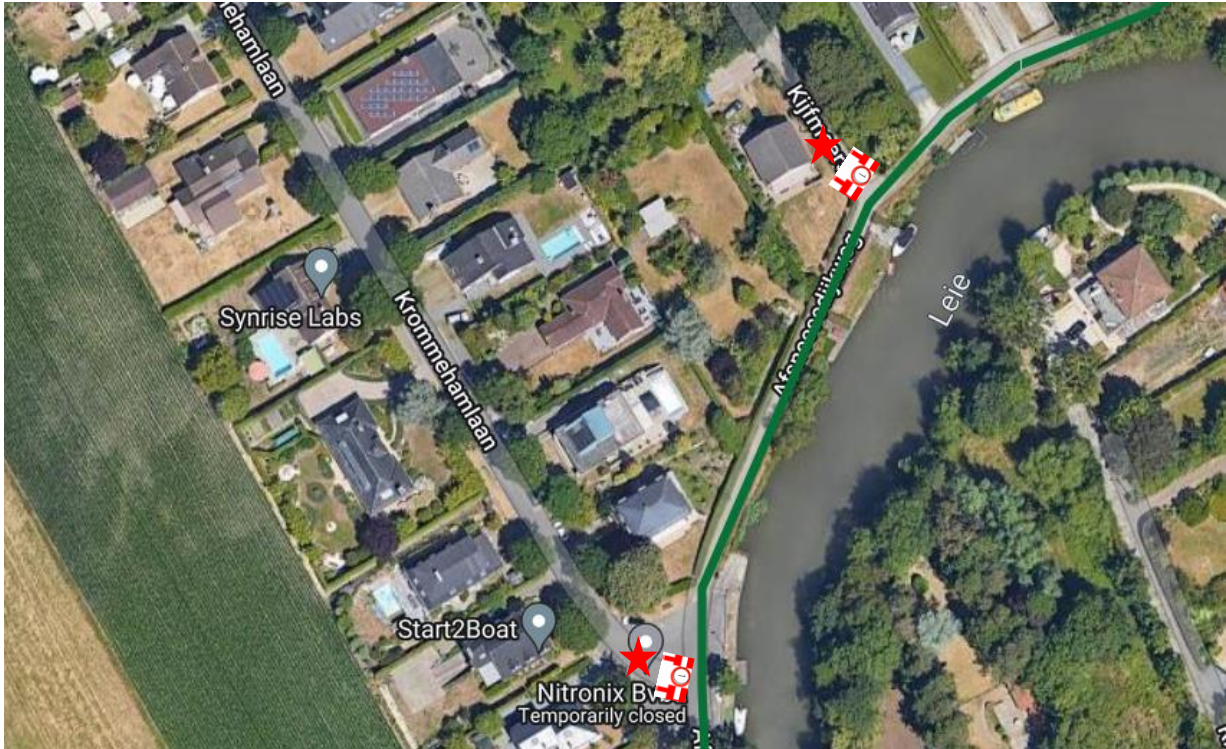
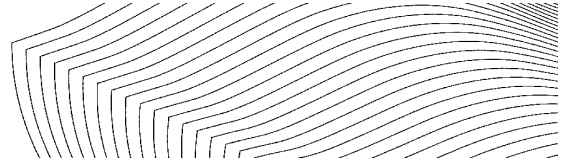
- Beukenlaan x Kromme Leie : 2 x schraag C3 + 4 blanco's + 1 agent + 1 seingever



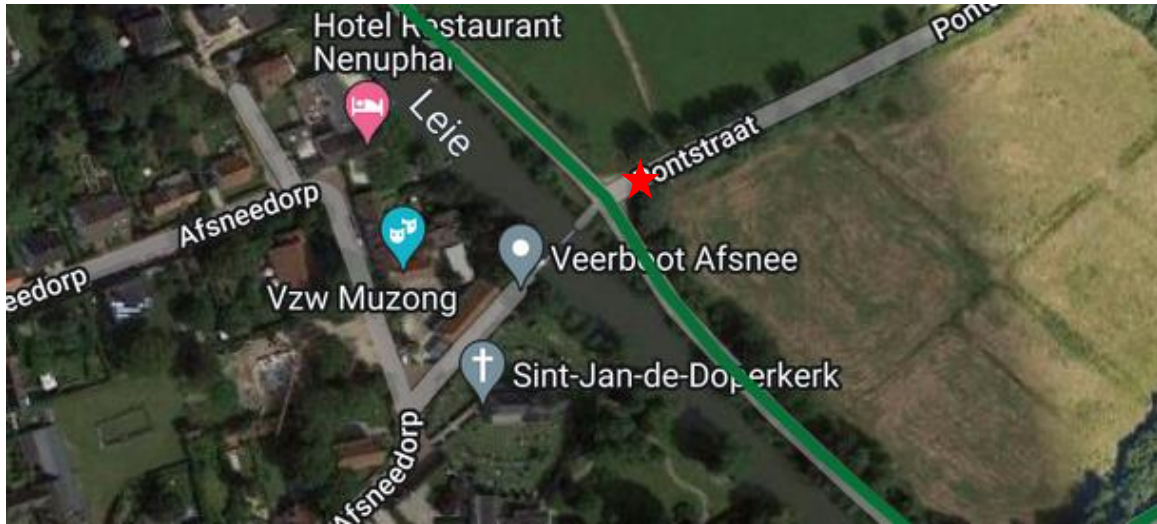
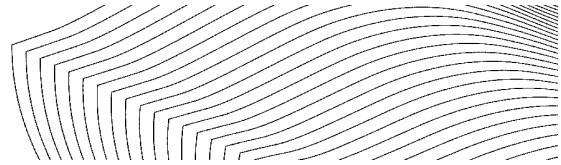
- Fietspad Buitenring R4 x Poortakkerstraat : schraag C3 + 1 seingever
- Kareelstraat x Beukenlaan : schraag C3 + 1 seingever
- Beukenlaan x Beukenlaan : schraag C3 + 1 seingever



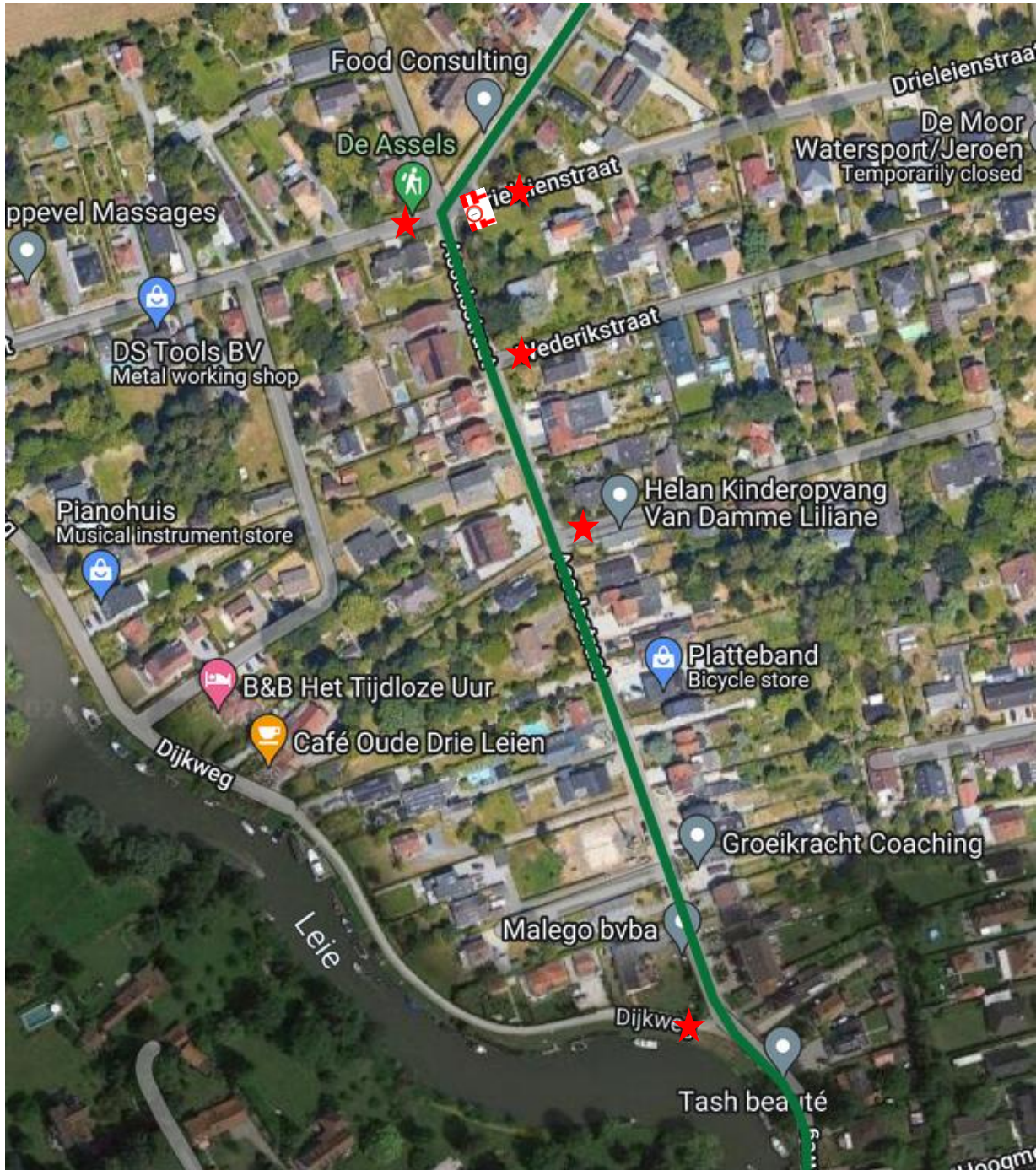

- Fietspad Buitenring R4 x Pontstraat : 1 schraag C3 + 1 seingever

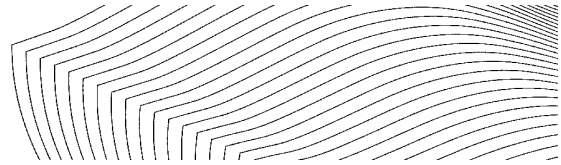


- Kijfmeers x Afsneedijkweg : 1 schraag C3 + 1 seingever
- Krommehamlaan x Afsneedijkweg : 1 schraag C3 + 1 seingever

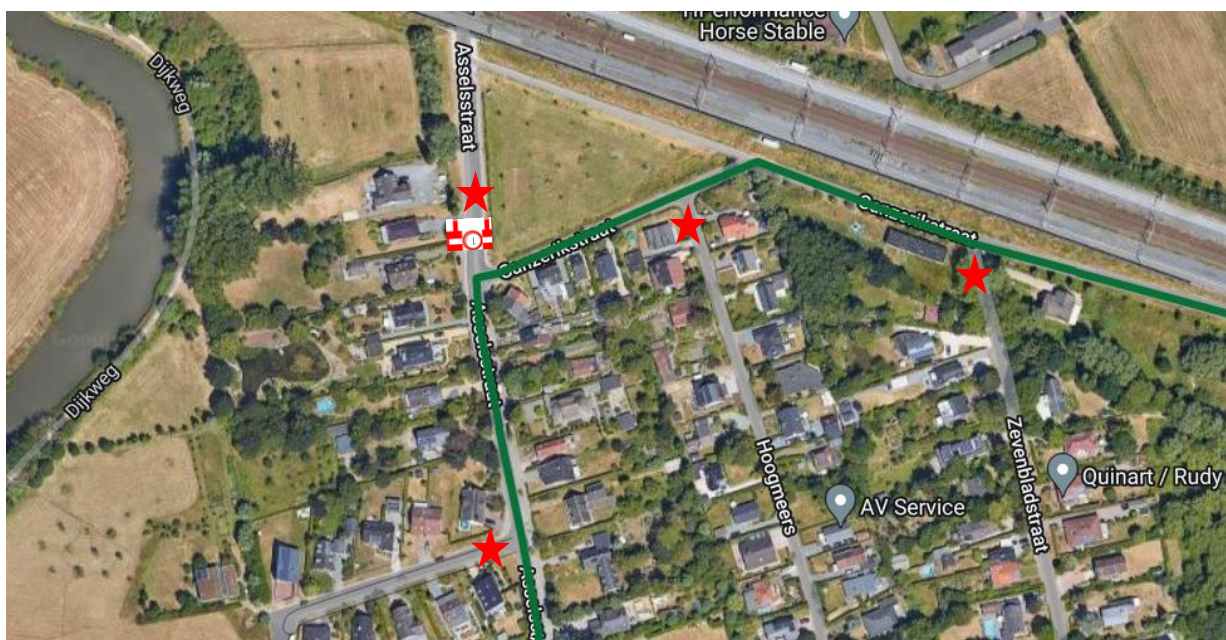


- Pontstraat x Afsneedijkweg : 1 seingevoer







- Dijkweg x Asselsstraat : **1 seingever**
- Drieleienstraat x Asselsstraat : schraag C3 + **2 seingever**
- Wederikstraat x Asselsstraat : **1 seingever**
- Piereputstraat x Asselsstraat : **1 seingever**



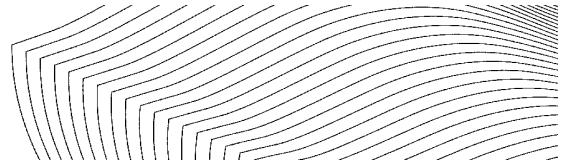
- Asselsstraat x Asselsstraat : **1 seingever**
- Asselsstraat x Ganzerikstraat : schraag C3 + **1 seingever**
- Hoogmeers x Ganzerikstraat : **1 seingever**
- Zevenbladstraat x Ganzerikstraat : **1 seingever**
- Asselsstraat x Asfildstraat : 1 schraag C3 + UPV + F45 + **1 seingever**



- Pontstraat x Pontstraat : schraag C3 + 1 seingever



- Sneppenbrugstraat : 2 seingevers



PARKEERVERBODEN

Overal waar mogelijk gebruik maken van borden "takelzone"

Doormiddel van voldoende borden E1 met onderbord "van 21/03/2024 00.00 uur - 25/03/2024 08.00 uur"

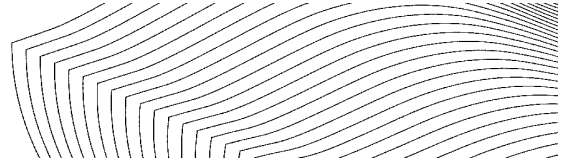
- Zuiderlaan : parallelweg over de volledige lengte.
Eens parkeervrij alle toegangen naar parallelweg afsluiten doormiddel van betonblokken met uitsparing voor clark + schraag C3.

Doormiddel van voldoende borden E1 met onderbord "van 22/03/2024 00.00 uur - 24/03/2024 18.00 uur"

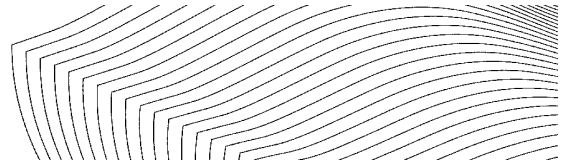
- Zuiderlaan : hoofdweg over de volledige lengte, ook gedeelte voor de roeiclub.

Doormiddel van voldoende borden E1 met onderbord "24/03/2024 van 00.00 - 18.00 uur"

- Noorderlaan : gedeelte tussen Westerlaan en Mabel Elwespad (thv hockey)
- Henri Dunantlaan : gedeelte tussen de Charles Andrieslaan en het Beneluxplein langs de overzijde van het AZ Jan Palfijn.
- Nieuwewandeling : over de volledige lengte langs de kant van de huizen.
- Goudstraat : volledig
- Minnemeers : volledig
- Kongostraat : volledig
- Ham : volledig
- Fohrstraat to Oceaniëstraat
- Oceaniëstraat : volledig
- Afrikalaan : gedeelte tussen Oceaniëstraat en Koopvaardijlaan langs de kant van de oneven huisnummers / firma Christeyns
- Koopvaardijlaan : volledig tussen de Afrikalaan en de firma Christeyns
- Kraankinderstraat : volledig (bij Ham)
- Visserij : gedeelte tussen R40 en Visserijpark
- Nijverheidskaai : gedeelte tussen Gentbruggebrug en huis nummer 3c
- Gentbruggekouter : gedeelte tussen de Emiel Claeyslaan en Kortevorepad
- Fransevaart : gedeelte tussen pad Keizerpark en Bischofstraat alwaar parkeermogelijkheid is



-
- Ottergemsesteenweg : gedeelte tussen huisnummers 413 – 703
 - Stropkaai : gedeelte tussen Louisa D’Havébrug en R40
 - François Benardstraat : gedeelte tussen Muinkkaai en Hofstraat
 - Hofstraat : gedeelte tussen François Benardstraat en Muinklaan
 - Muinklaan : gedeelte tussen Hofstraat en Muinkkaai
 - Muinkkaai : volledig
 - Albert Baertsoenkaai : volledig
 - Nekkersberglaan : tussen Neermeerskaai en bushalte
 - Brusselsesteenweg thv Keizerpark : voorbehouden plaatsen voor autodelen en elektrische voertuigen



Signaalgevers / seingevers :

De signaalgevers / seingeveer dient is minimum 18 en maximum 78 jaar oud te zijn.

Signaalgevers kunnen het verkeer stilleggen – dit houdt in het verkeer op de dwarsrichting op te houden, dmv het gebruik van het verkeersbord C3 (en het dragen van een driekleurige armband "Signaalgever) – in een bepaalde richting sturen of aangeven niet in een bepaalde richting te rijden, dit alles om de wedstrijd / het evenement zijn normaal verloop te laten kennen. Het optreden van de signaalgever is plaats- en tijdgebonden.

De signaalgevers kunnen niet beteugelend optreden bij niet-naleving van hun aanwijzingen. Ze kunnen wel beroep doen op de politiediensten of aangifte doen van een overtreding bij de lokale politie van de gemeente waar ze ingezet worden.

De basisuitrusting van een signaalgever bestaat uit:

- een reflecterend jasje,
- een armband met de nationale driekleur en het opschrift "signaalgever" (duidelijk zichtbaar te bevestigen aan de linker bovenarm),
- een verkeersbord C3 (wit rond oppervlak met rode rand)

Iemand die niet voldoet aan bovenvermelde voorwaarden is toezichter en heeft geen enkele bevoegdheid.

Minimaal aantal signaalgevers te voorzien : 323

+ de nodige reserves om eventuele afwezigheden op te vangen.

De seingevers dienen ten laatste 1 uur voor de start / aanvang evenement in plaats gesteld te zijn.


Pas wanneer alle seingevers in plaats gesteld zijn wordt door de politie toestemming gegeven om te starten.

De seingevers dienen ook in plaats gesteld te blijven tot wanneer er toestemming gegeven wordt door de politie om de plaatsen te verlaten.

57 + 5 agenten op statische plaatsen.



Politiezone Gent
Directie Operaties
Operationele Steundiensten
Cel Evenementenbeheer



[SOFICO GENT MARATHON 2024 - Google My Maps](https://www.google.com/maps/d/edit?hl=en&mid=1m5CFiBPoidoGp8e1XAD5bLjx4OK5Ogg&ll=51.033976938481466%2C3.6684909886855976&z=17)

<https://www.google.com/maps/d/edit?hl=en&mid=1m5CFiBPoidoGp8e1XAD5bLjx4OK5Ogg&ll=51.033976938481466%2C3.6684909886855976&z=17>

