












Datum van inboeking: 11-2-2024 13:34	Wijk:	Refertenummer: EVE-2024-0189
--	--------------	--

Naam evenement:	SOFICO GENT MARATHON 2024	
Datum evenement:	24-3-2024 08:00	tot 24-3-2024 18:00
Plaats gebeuren:	Zuiderlaan (Gent)	
Verantwoordelijke:	Timon Van Bortel	
Organisator:	Golazo	
Aard:	Sportactiviteiten	Openbaar domein
In behandeling bij:	Ignace Seghers	Cl: Sportactiviteiten

VERKEERSMAATREGELEN MARATHON VAN GENT 24/03/2024

Versie 20/02/2024

	Schraag + C3
	Schraag + C3 + Uitgezonderd Plaatselijk Verkeer
	Schraag + C3 + UPV + F45
	Schraag + C3 + UPV + F45 + aanpassing rijrichting
	Schraag + C1
	Onbepaald : zie lijst verkeersmaatregelen
	politie
	signaalgever / seingever
 	Schraag A39




Op het parcours is geen verkeer toegelaten, ook geen fietsers.

De seingeverers dienen actief op te treden en alle verkeer (ook mogelijks restverkeer) van het parcours halen.

Personen met een fiets aan de hand zijn geen bestuurder, maar voetgangers.


Alle nadar- en herashekkens zijn te voorzien door de organisatie.



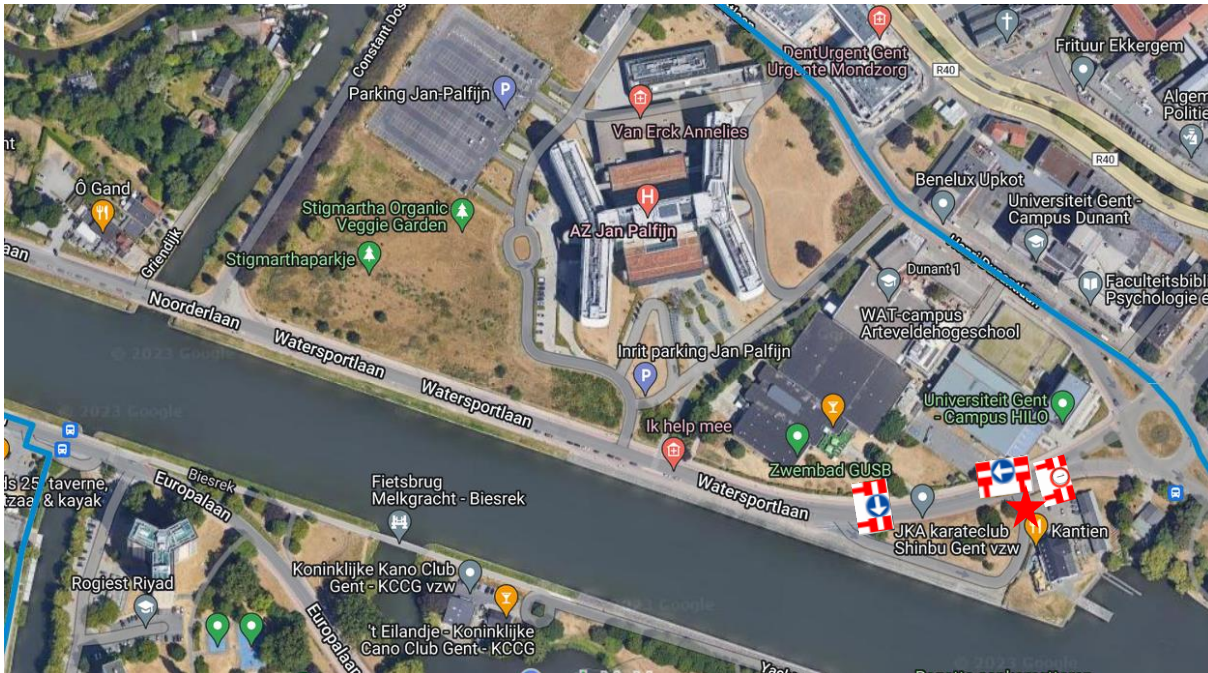

Marathon en halve marathon




- Westerlaan x Paddelstraat : 1 schraag C3 + UPV + 1 seingever
- Zuiderlaan x R4 : 1 schraag C3 + uitgezonderd bus + 1 agent met dienstvoertuig



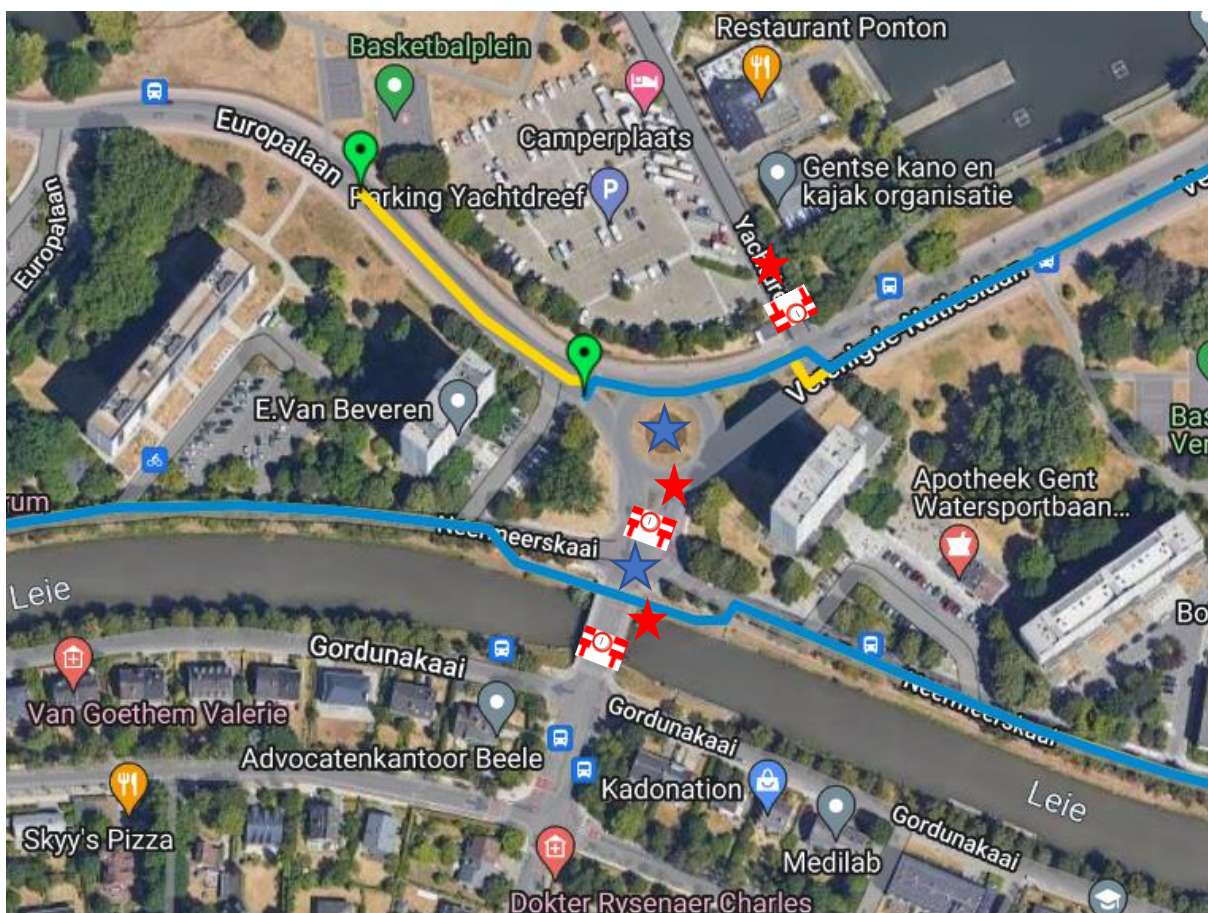

- Zuiderlaan x Campinglaan : 1 schraag C3 + 3 blanco's + 1 agent + 1 seingever
- Campinglaan : C1's overdekken met A39



- Watersportlaan x Kanodreef : 1 schraag D1 rechts
- Watersportlaan x Kanodreef : 1 schraag D1 links + 1 schraag C3 + 1 seingever




- Belvédèreweg x Europalaan (bij aankomst (halve)marathon wordt de schraag verplaatst naar Europalaan x Belvédèreweg) : 1 schraag C3 + 1 blanco + 1 seingever
- Europalaan uitrit parking : 1 schraag C3 + 1 seingever

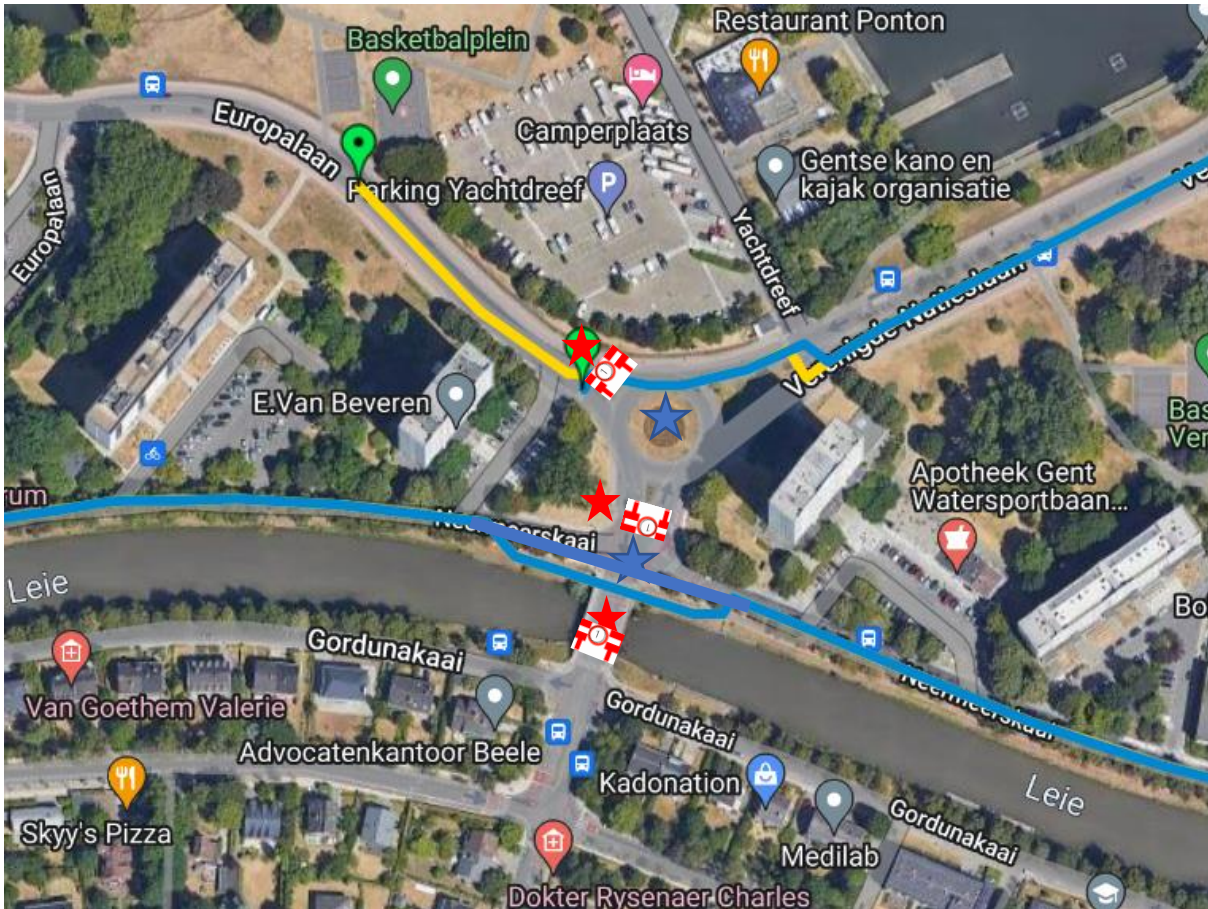


- Europabrug x Gordunakaai : 1 schraag C3 + 2 blanco's (afhankelijk van werkzaamheden) + **1 seingever**
- Rotonde Neermeerskaai : 1 schraag C3 + uitgezonderd De Lijn + **2 agenten** + **1 seingever**
- Yachtdreef x Verenigde Natieslaan : 1 schraag C3 + **1 seingever**

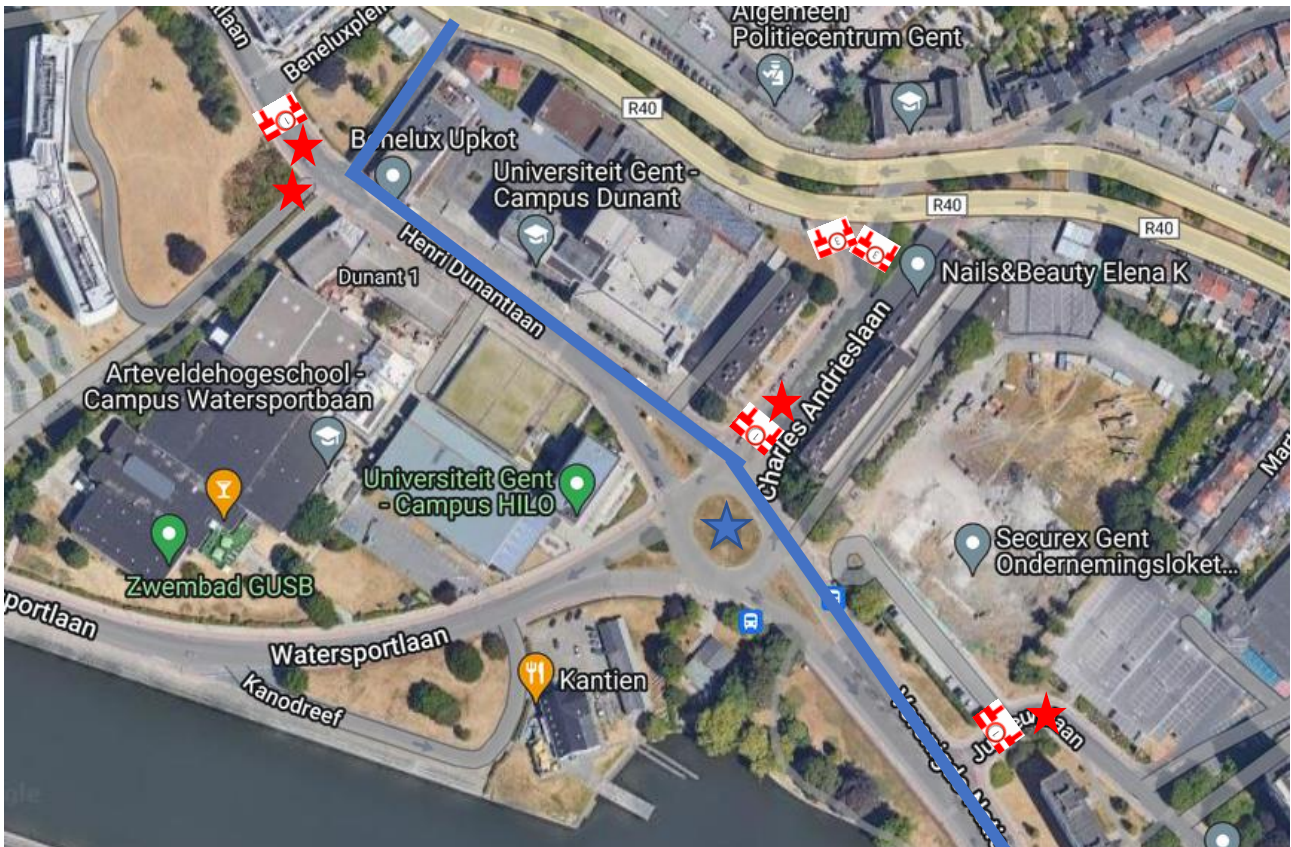

De Lijn rijdt tussen 11.00 en 18.00 uur via de Jublileumlaan – Neermeerskaai ri Europabrug – Verenigde Natieslaan




Uit te zetten wanneer de Verenigde-Natieslaan wordt vrijgegeven :



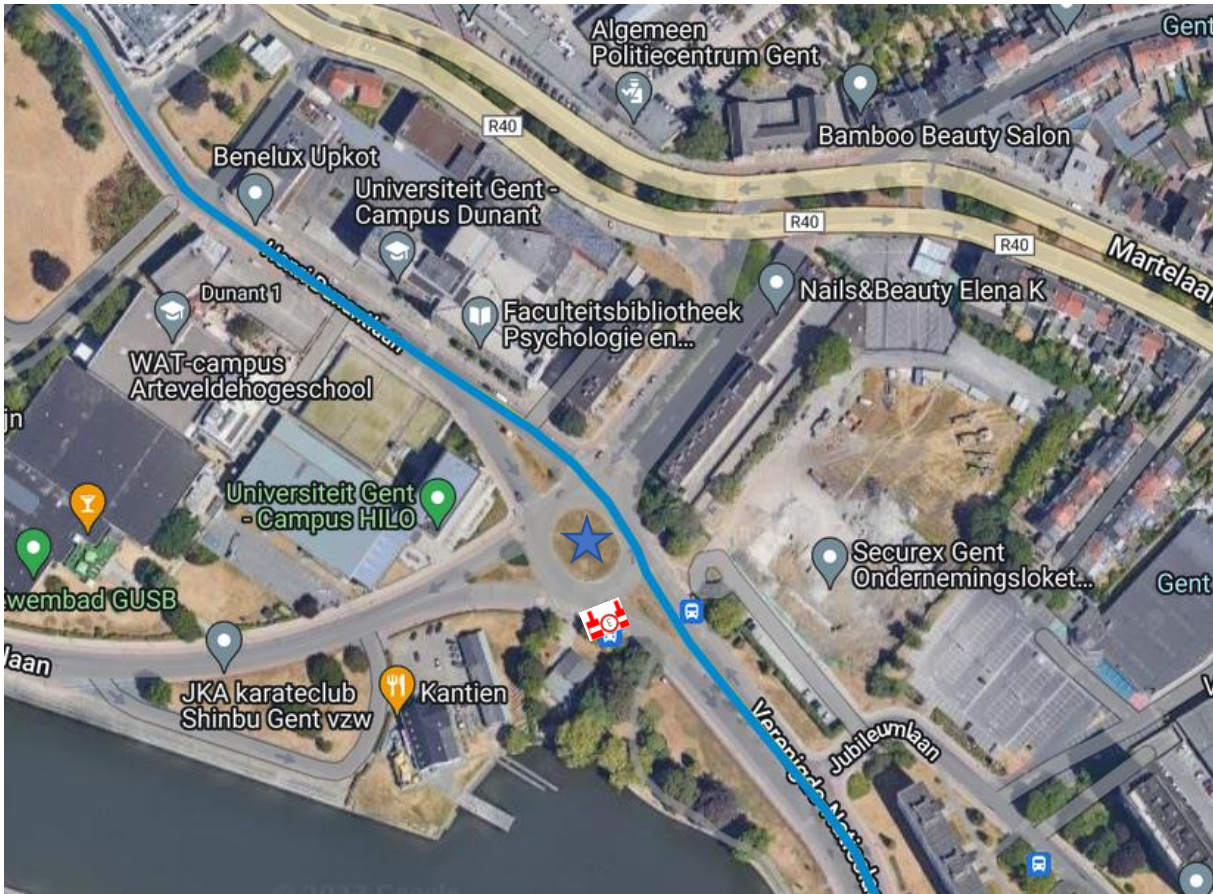
- Europabrug : 2 x schraag C3 + politielint voorzien
- Europalaan x rotonde : 1 schraag C3 + 1 blanco




- Jubileumlaan x Verenigde Natieslaan : 1 schraag C3 + 1 seingever
- Charles Andrieslaan x R40 : 2 x schraag C3 / UPV / F45
- Charles Andrieslaan x rotonde : 1 schraag C3 + 2 blanco's + 1 agent + 1 seingever
- Henri Dunantlaan x Beneluxplein : 1 schraag C3 + 1 seingever
- (fiets)uitrit AZ Jan Palfijn : 1 seingever



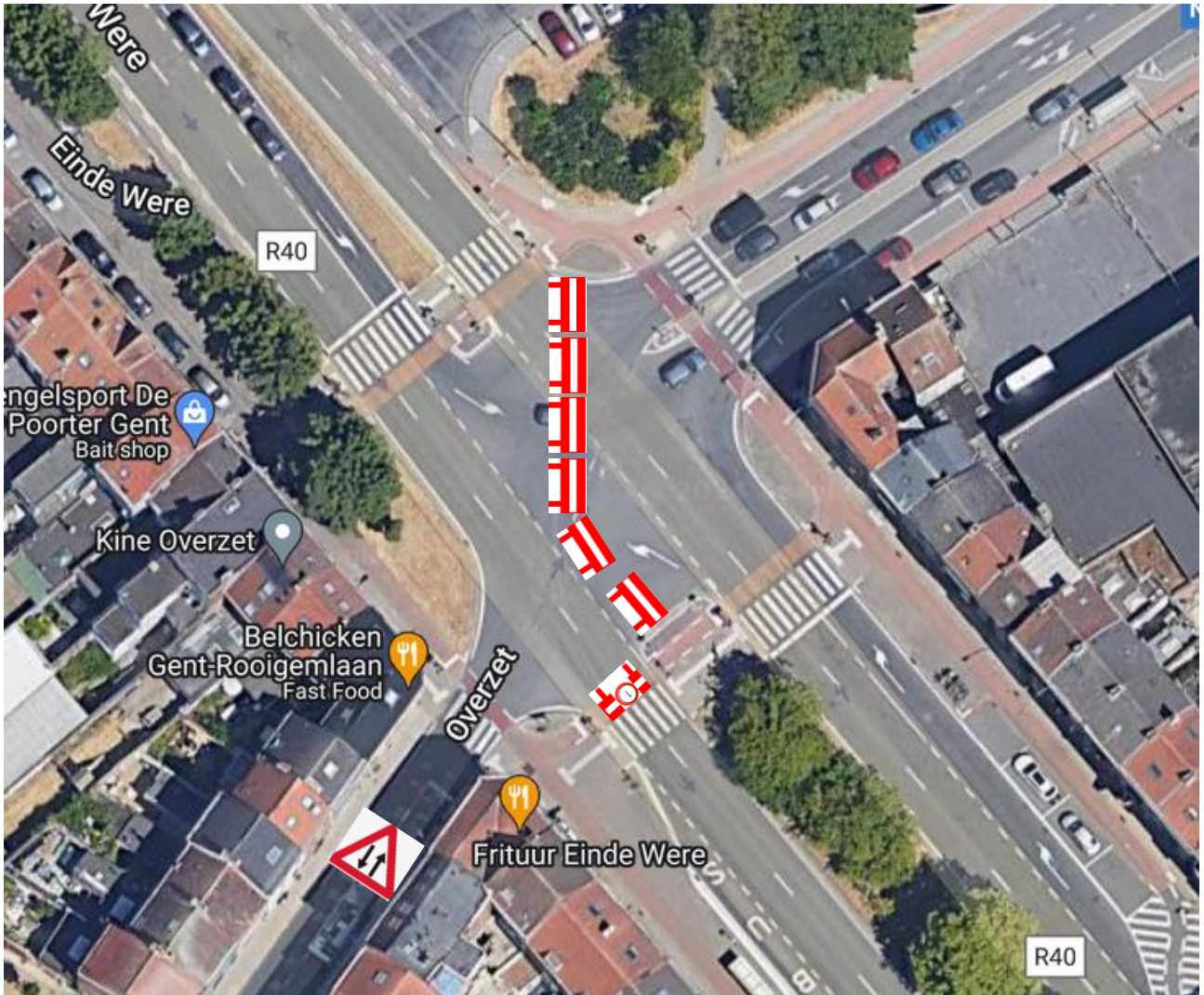

Uit te zetten wanneer de Verenigde-Natieslaan wordt vrijgegeven :





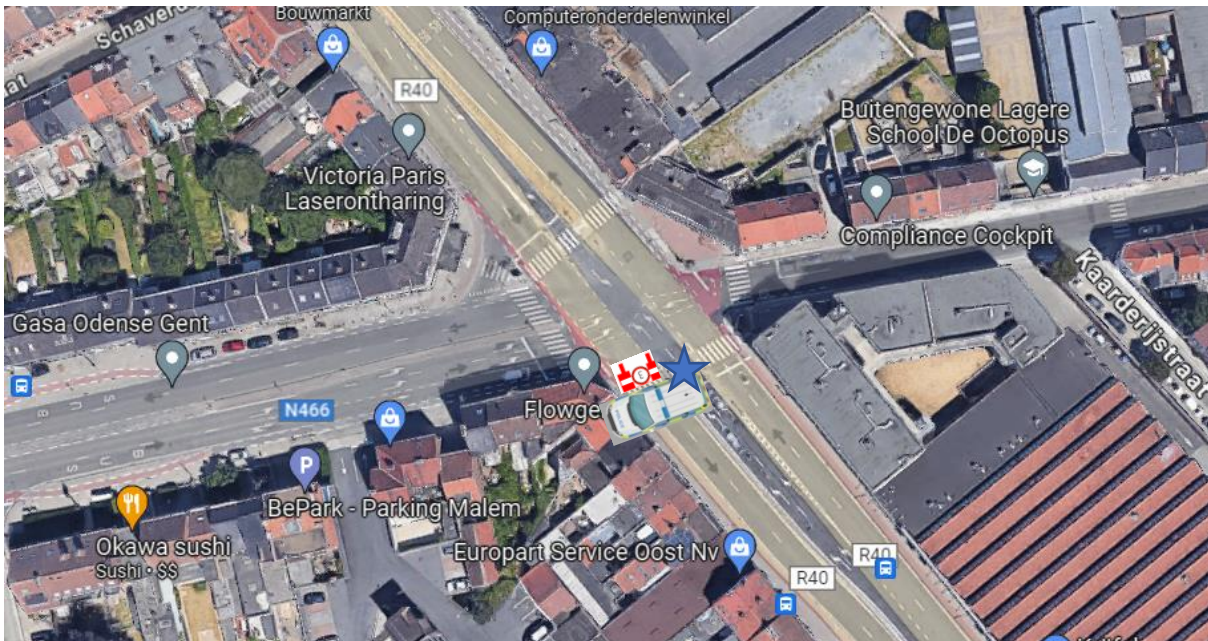

- Verenigde Natieslaan x Watersportlaan : 1 schraag C3 + UPV + F45



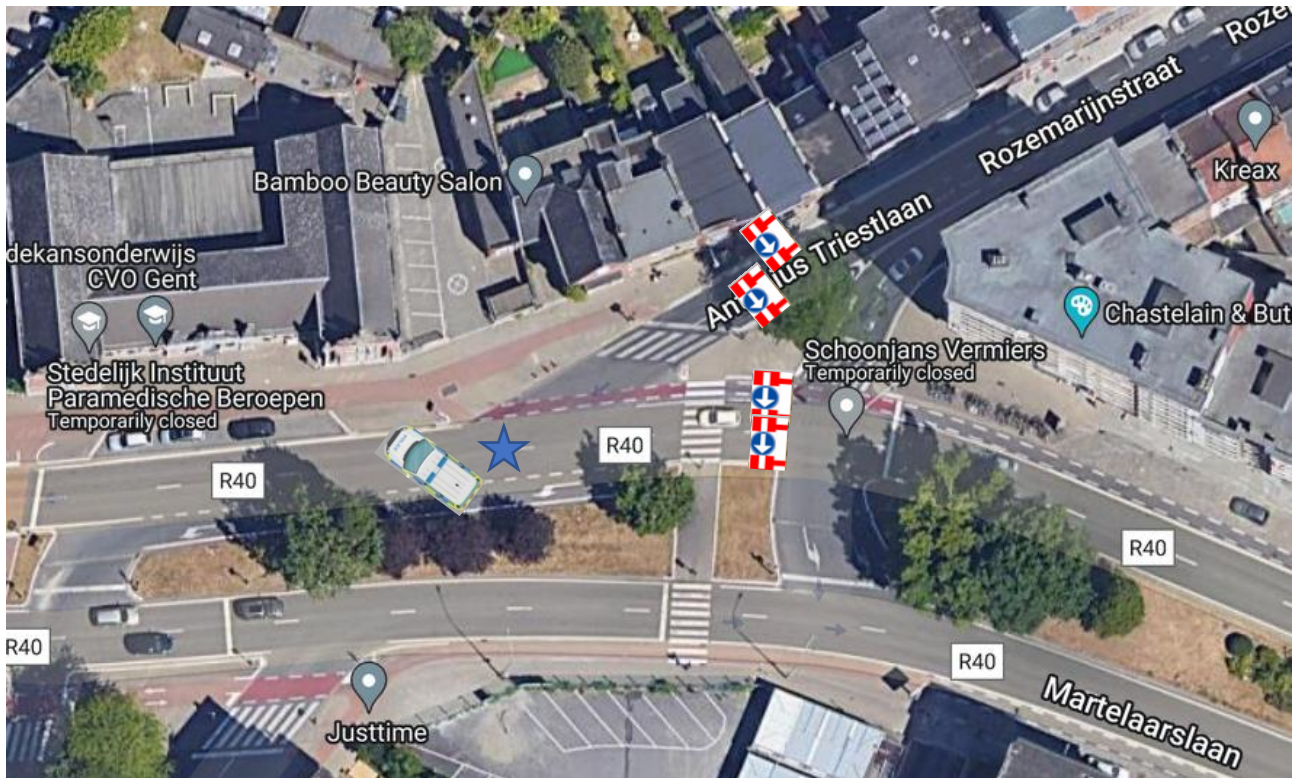

- Doorgang in middenberm Einde Were thv kerk : **1 seingever**
- Einde Were x Overzet : 1 schraag C3 + bord "AZ Jan Palfijn" rechts + 10 blanco schragen + politielint voorzien + **1 agent + 2 seingevers**
- Rotonde Constant Dosscheweg : bord "AZ Jan Palfijn" rechts
- Overzet : tweerichtingsverkeer doormiddel van afdekkers A39
- Koolkapperstraat x Einde Were : 1 schraag C3 + **1 seingever**
- Ekkergermstraat (links en rechts naast kerk) x Einde Were : 2 x schraag C3 + **2 seingevers**
- Antonius Triestlaan x Ekkergermstraat : 1 schraag C3 + **1 agent + 1 seingever**
- Einde Were x Beneluxplein : 1 schraag C3 + **1 seingever**
- Antonius Triestlaan : 2 afdekkers voor borden C3 tegenover uitrit commissariaat









- Rooigemlaan x Dronghensesteenweg : 1 schraag C3 + UPV + F45 + bord "AZ Jan Palfijn" bereikbaar + 1 [agent met dienstvoertuig](#)



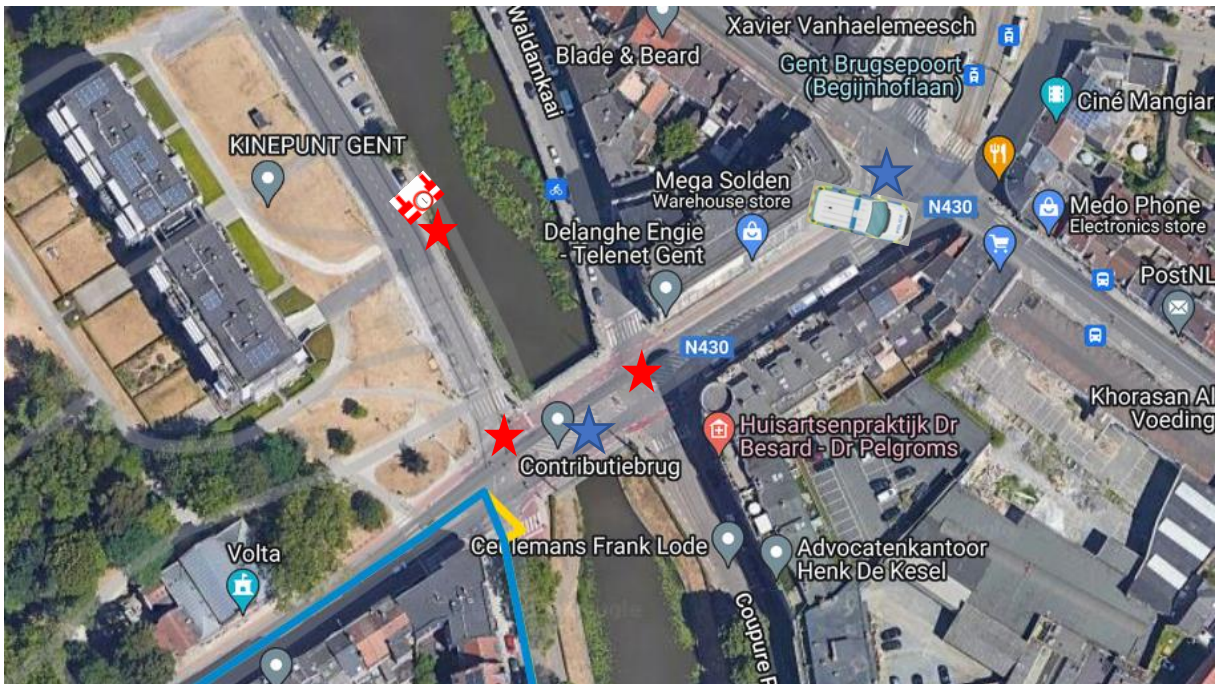

- Martelaarslaan x Rozemarijnstraat : 4 x schraag D1 links + uitgezonderd prioritaire voertuigen + 1 agent met dienstvoertuig



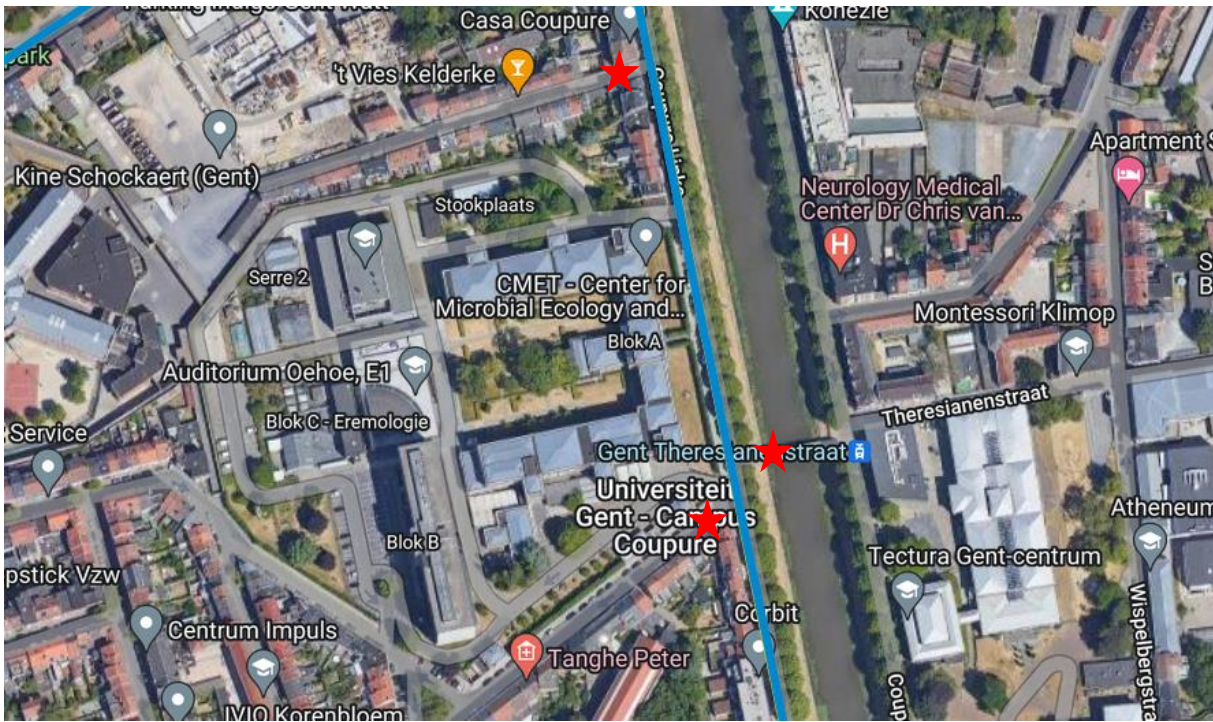

- Broederlijke Weversplein x Nieuwewandeling : **1 seingever**
- Krijgsgasthuisstraat x Nieuwewandeling : **1 seingever**
- Spiegelhofstraat x Nieuwewandeling : **1 seingever**
- Joost Clemmenstraat x Nieuwewandeling : **1 seingever**



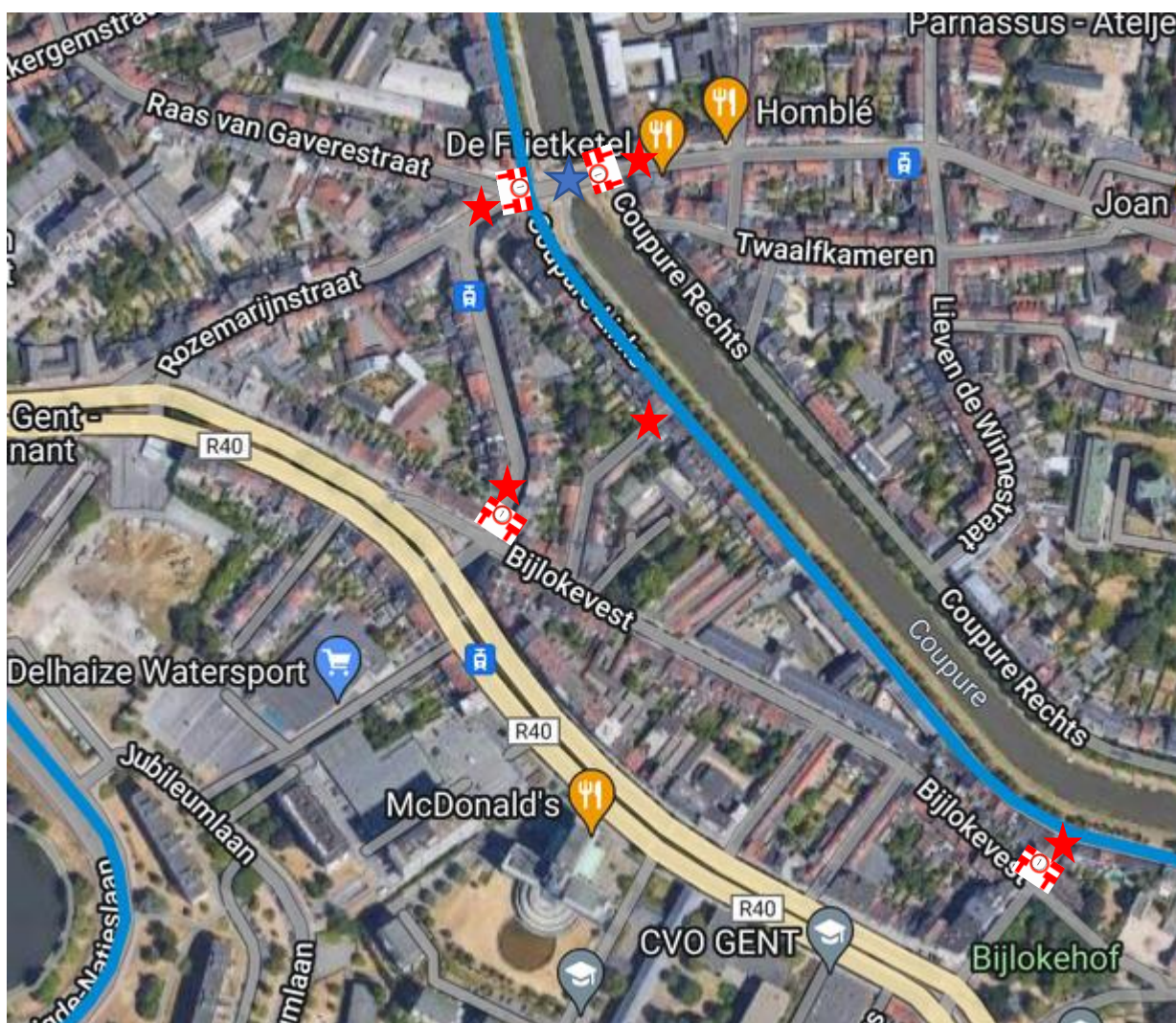

- Elsa Guysenspad x Nieuwewandeling : 2 x seingever



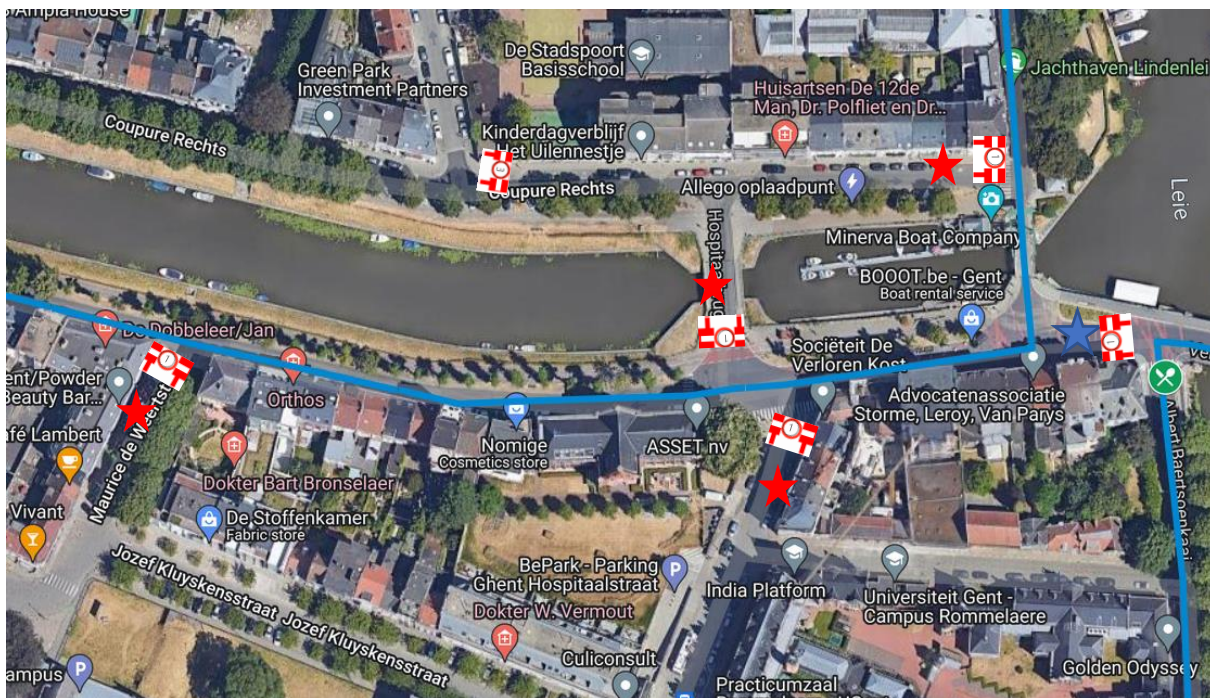

- Jan van Hembysebolwerk x Nieuwewandeling : **1 seingever** + 1 schraag C3 en **1 seingever** aan de fietsonderdoorgang
- Waldamkaai x Contributiestraat : **1 seingever**
- Contributiestraat x Noordstraat : schraag C3 + **2 agenten met dienstvoertuig**




- Pieter Colpaertsteeg x Coupure Links : 1 seingever
- Ekkergermstraat x Coupure Links : 1 seingever
- Fietsbrug x Coupure Links : 1 seingever



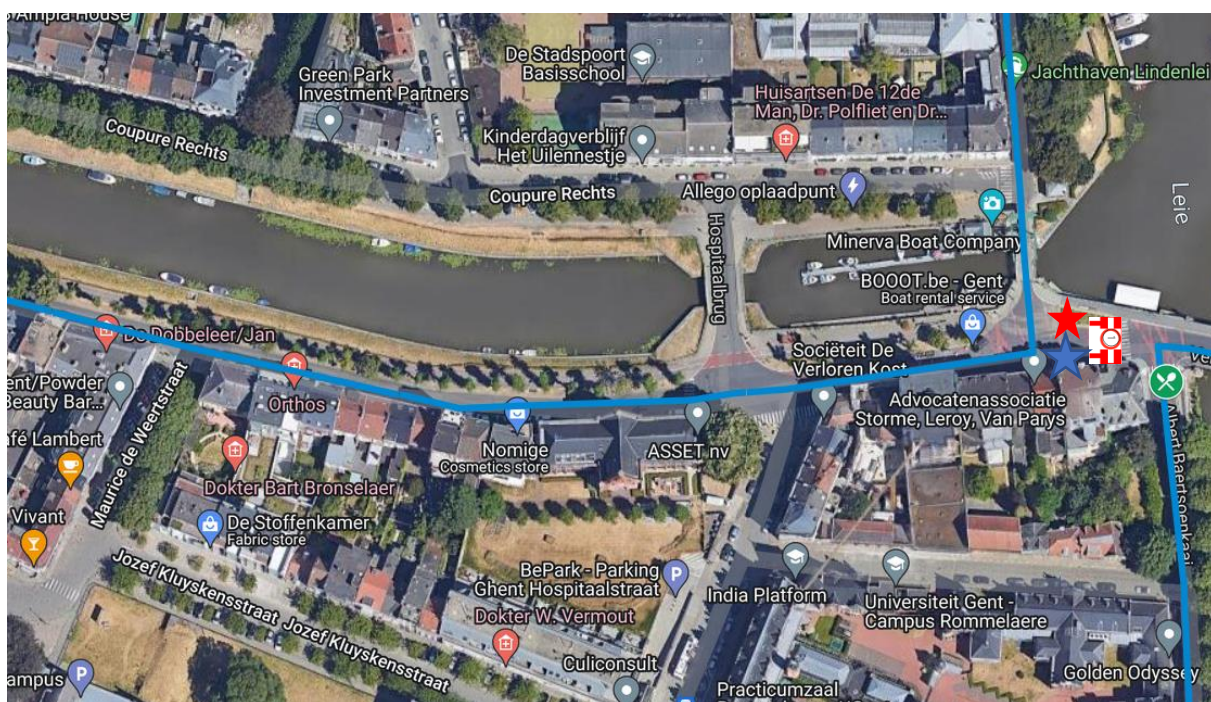
- Bernard Spelaan x Bijlokevest : 1 schraag C3 + 1 seingever
- Rozemarijnbrug : 2 schragen C3 + 1 agent + 2 seingevers
- Roderoestraat x Coupure Links : 1 seingever
- Bijlokestraat x Coupure Links : 1 schraag C3 + 1 seingever

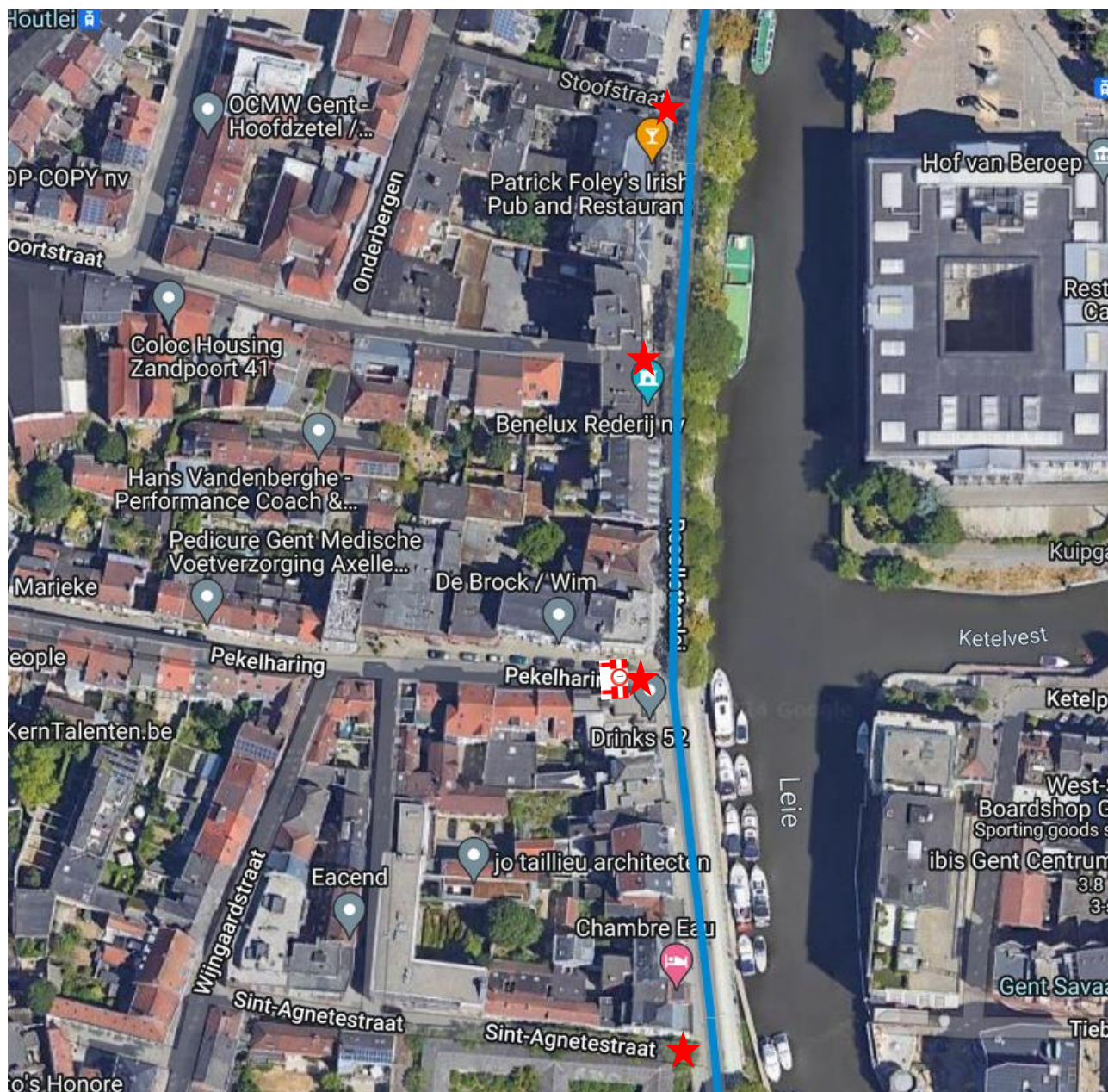



- Maurice de Weertstraat x Coupure Links : 1 schraag C3 + 1 seingever
- Hospitaalstraat x Coupure Links : 1 schraag C3 + 1 seingever
- Hospitaalbrug : 1 schraag C3 + 1 seingever
- Coupure Rechts x Iepenstraat : 1 schraag C3 / UPV / F45
- Coupure Rechts x Lindenlei : 1 schraag C3 + 1 seingever
- Coupure Links : 1 schraag C3 + 2 blanco's + 1 agent

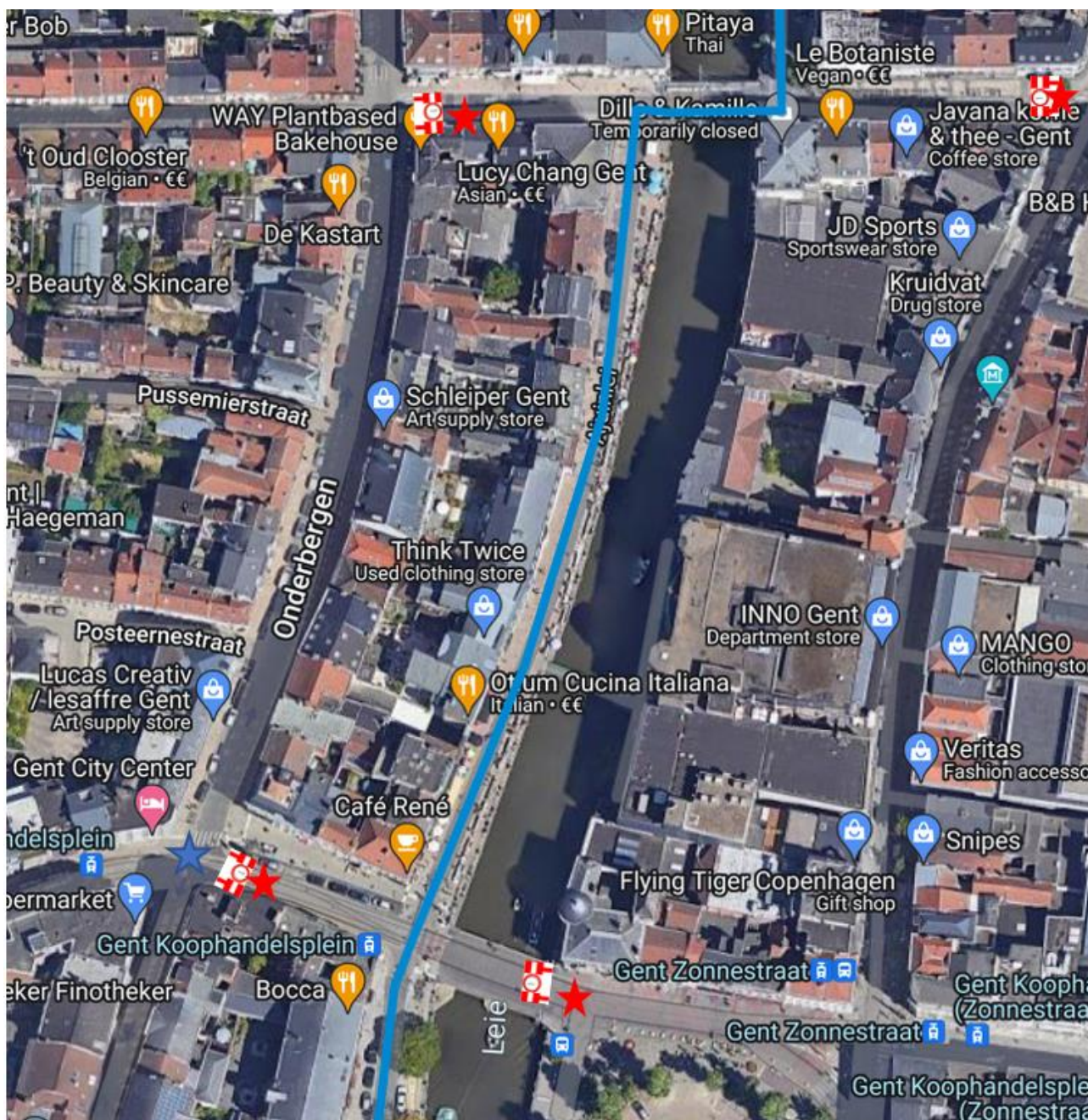



Uit te zetten wanneer Coupure Links wordt vrijgegeven :






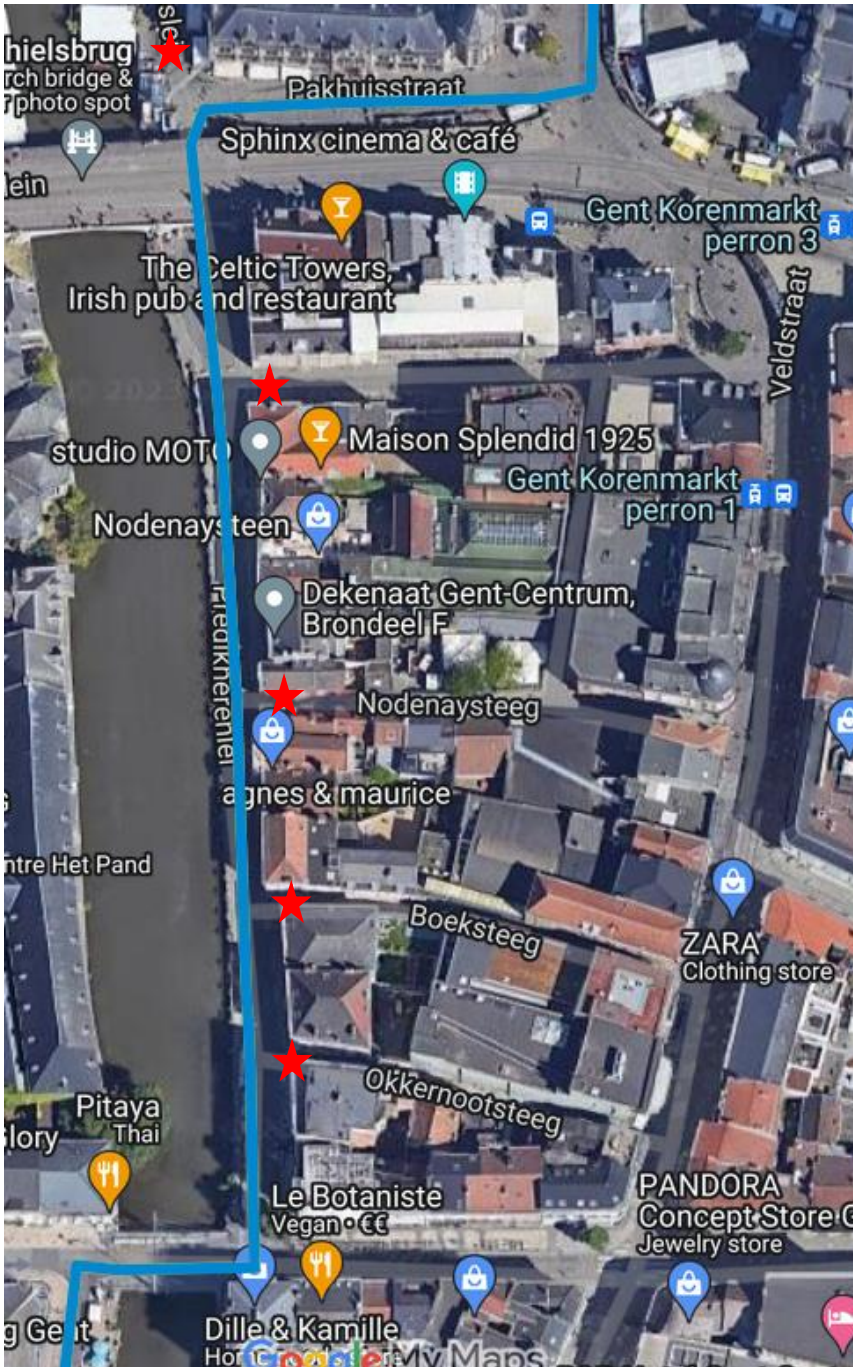

- Sint Agnetestraat x Lindenlei : 1 seingever
- Pekelharing x Recollettenlei : 1 schraag C3 + 1 seingever
- Zandpoortstraat x Recollettenlei : 1 seingever
- Stofstraat x Recollettenlei : 1 seingever




- Gebroeders Vandeveldestraat x Onderbergen : 1 schraag C3 + 1 blanco + 1 agent + 1 seingever
- Koophandelsplein op brug : 1 schraag C3 + 1 blanco + 1 seingever



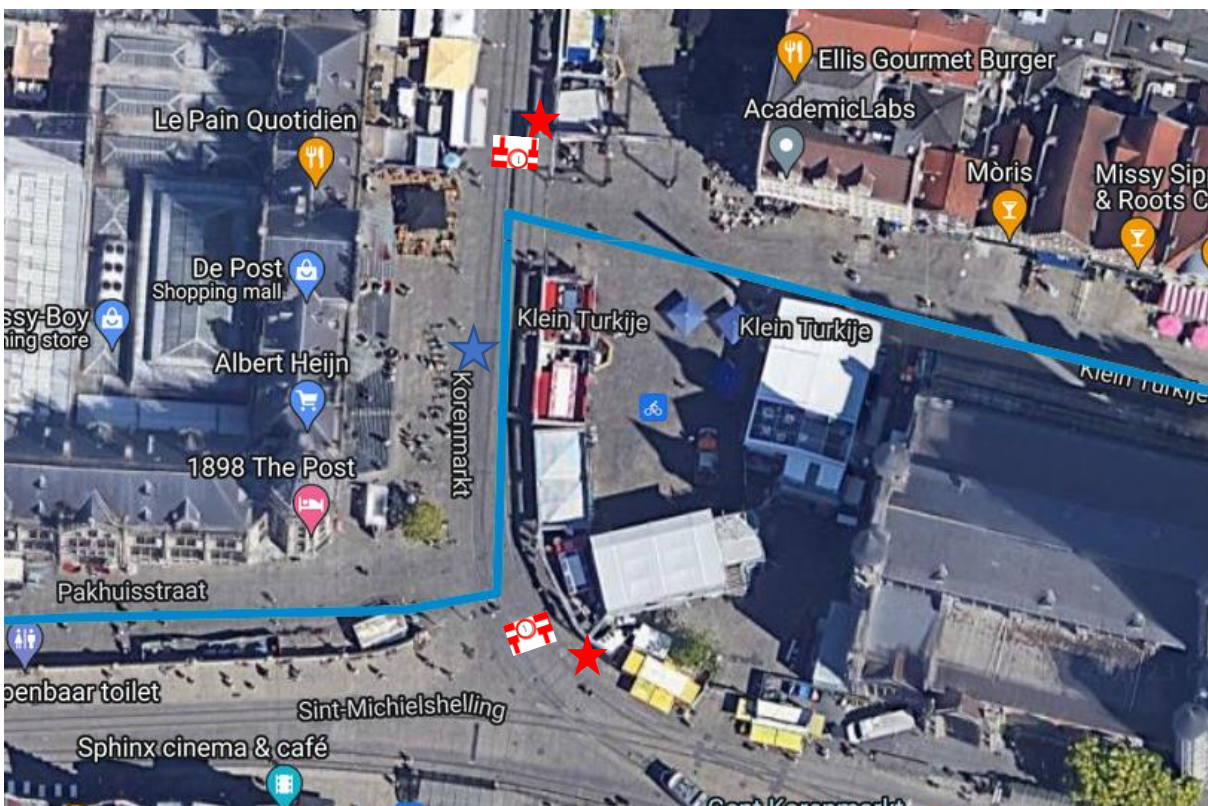
-
- Jakobijnenstraat x Onderbergen : 1 schraag C3 + 2 blanco's + 1 seingever
 - Hoornstraat x Veldstraat : 1 schraag C3 + 2 blanco's + 1 seingever




- Okkernootsteeg x Predikherenlei : 1 seingever
- Boeksteeg x Predikherenlei : 1 seingever



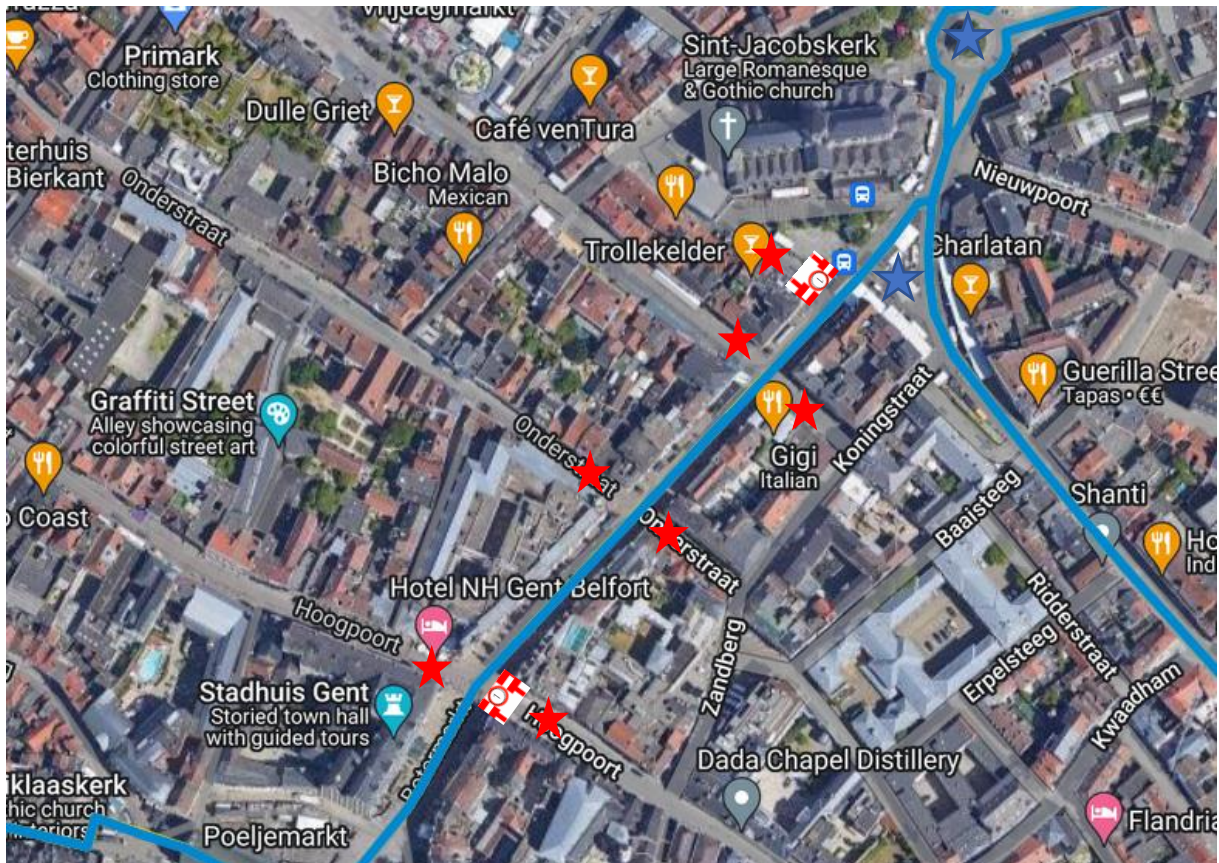

- Nodenaysteeg x Predikherenlei : **1 seingever**
- Jan van Stopenberghestraat x Predikherenlei : **1 seingever**
- Graslei x Pakhuisstraat : **1 seingever**



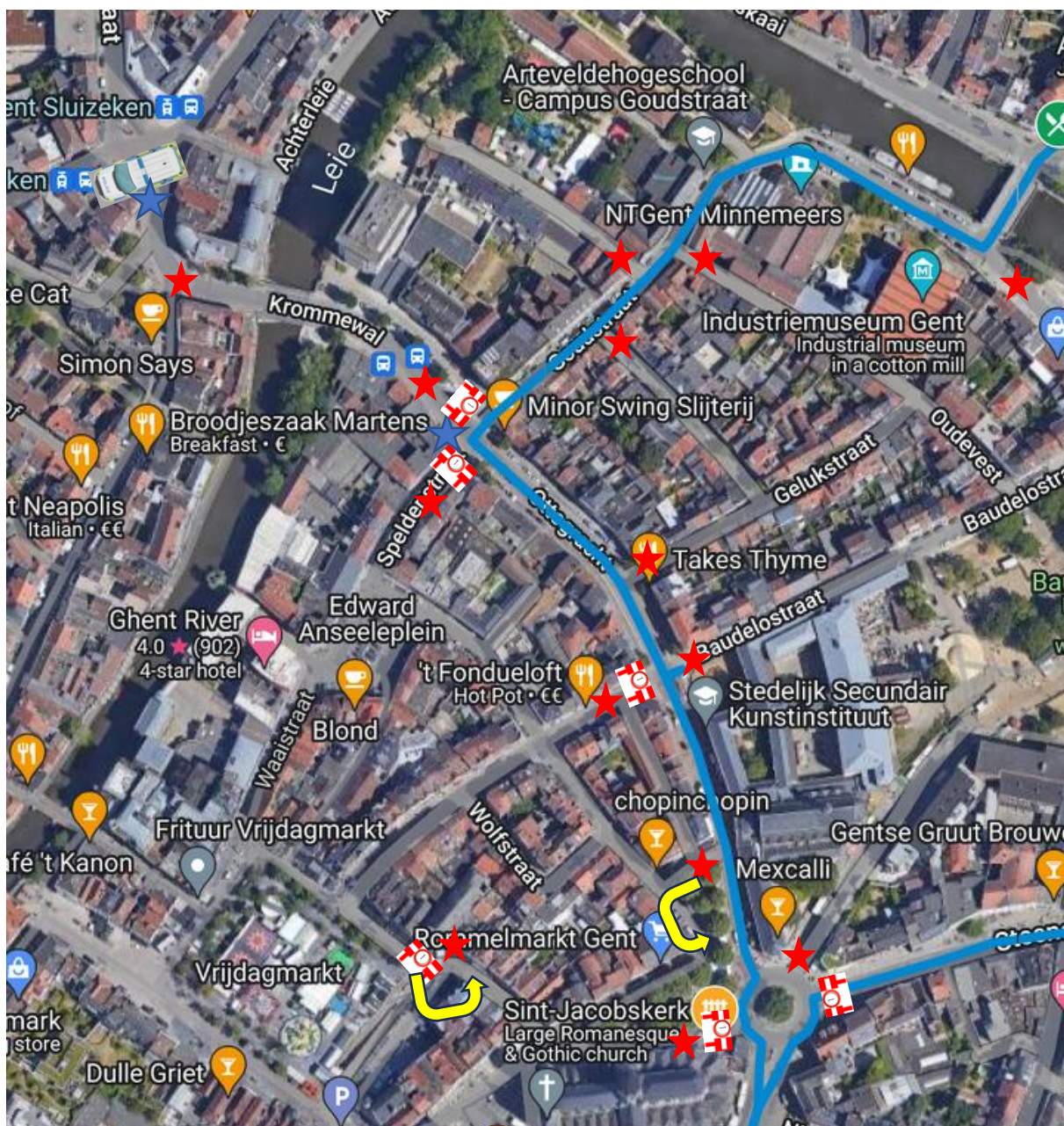

- Pakhuisstraat fietsstalling afsluiten of afzetten met nadar-/Herashekkens
- Korenmarkt : 2 schragen C3 + 4 blanco's + **1 agent** + **2 seingevers** + tramluis zoals opgegeven door De Lijn met de door De Lijn gevraagde seingevers en onder leiding van De Lijn.




- Goudenleeuwplein : 1 schraag C3 + 1 seingever
- Sint Baafsplein : 1 schraag C3 + 1 blanco + 1 seingever
- Emile Braunplein : 1 schraag C3 + 2 blanco's + 1 seingever



- Hoogpoort x Belfortstraat : schraag C3 + 2 seingevers
- Onderstraat x Belfortstraat : 2 seingevers
- Kammerstraat x Belfortstraat : 2 seingevers
- Walter De Buckplein x Belfortstraat : 1 schraag C3 + 1 seingevers
- 1 agent toezicht Vlasmarkt en 1 agent toezicht rotonde



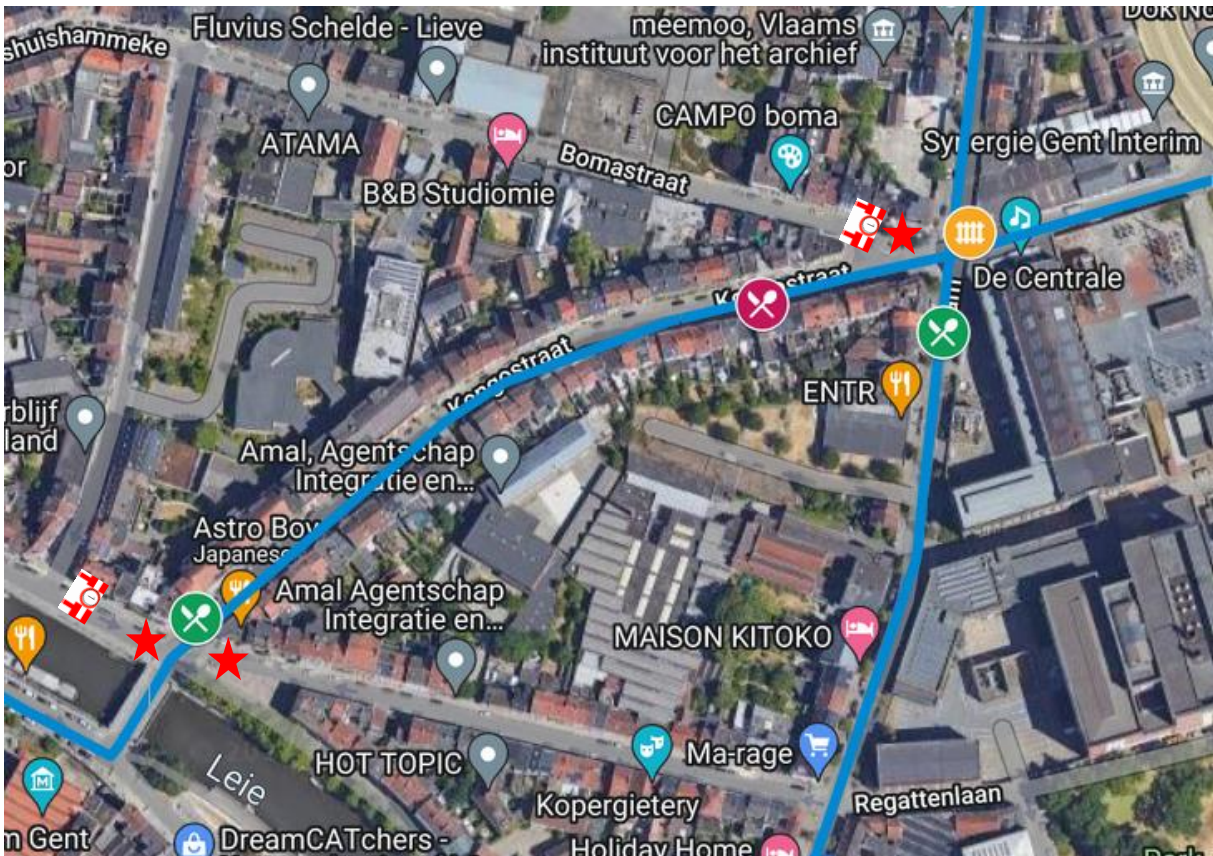

- Bij Sint Jacobs x rotonde : 1 schraag C3 + 1 seingever
- Beverhoutplein : 1 seingever
- Steendam x rotonde : 1 schraag C3 (wegzetten wanneer lopers terugkeren via Steendam)
- Bibliotheekstraat x rotonde : 1 seingever



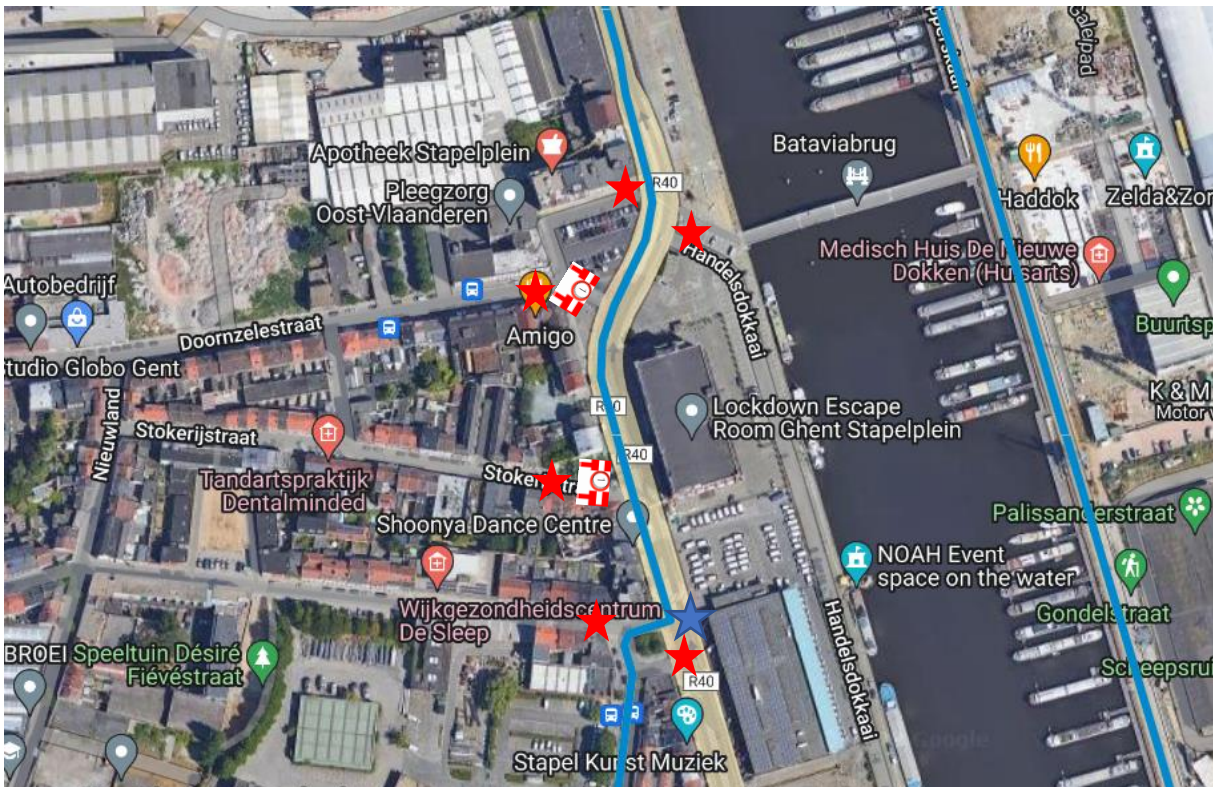

-
- Baudelostraat x Ottogracht : 1 schraag C3 + 2 seingever
 - Gelukstraat x Ottogracht : 1 seingever
 - Speldenstraat x Krommewal : 2 schragen C3 + 1 agent + 2 seingever
 - Sluizekenstraat x Oudburg : 1 seingever
 - Sluizeken : 1 agent met dienstvoertuig
 - Sint Katelijnestraat x Goudstraat : 1 seingever
 - Willem de Beersteeg x Goudstraat : 1 seingever
 - Oudevest x Goudstraat : 1 seingever
 - Baudelokaai x Kongobrug : 1 seingever
 - Vrijdagmarkt x uitrit parking - Wijzemanstraat x Vrijdagmarkt : 1 schraag C3 + 1 seingever

De uitrit parking Vrijdagmarkt dient afgesloten te blijven tot vrijgave Ottogracht : seingever sluit Wijzemanstraat af.

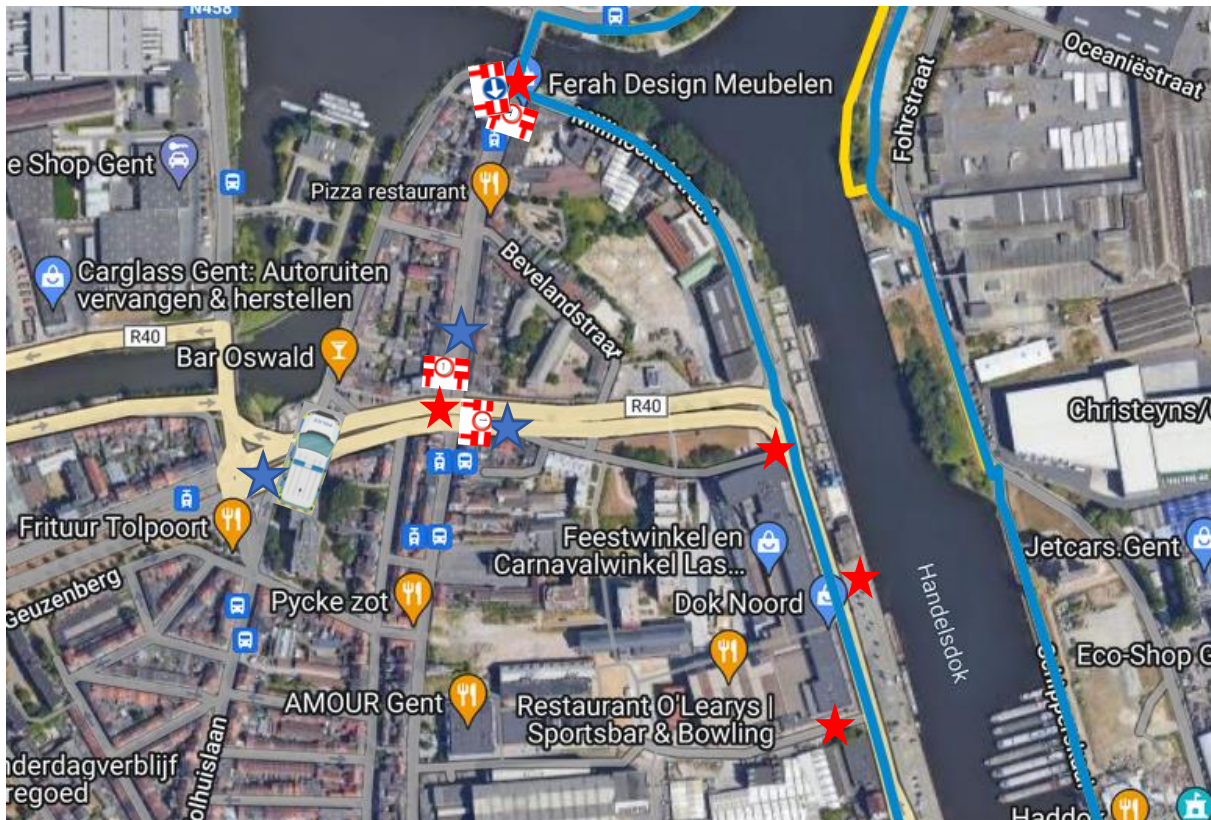

Bij vrijgave Beverhoutplein verplaatst deze seingever zich naar de rotonde.



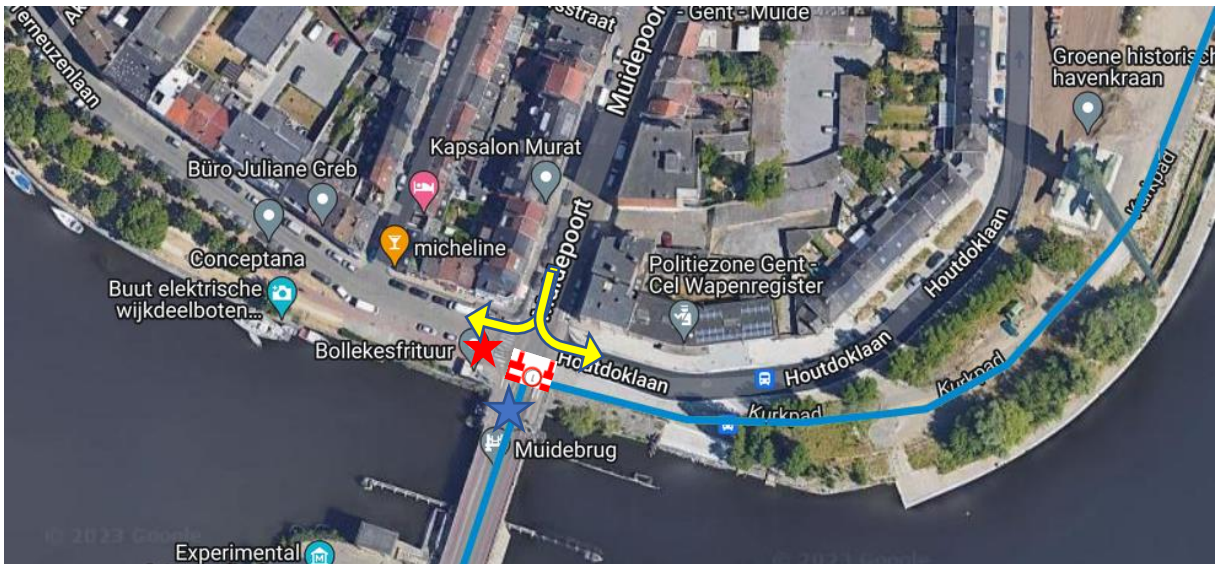

- Huidevetterskaai x Kongostraat x Blekerijstraat : 1 schraag C3 + 2 seingever
- Bomastraat x Kongostraat : 1 schraag C3 + 1 seingever



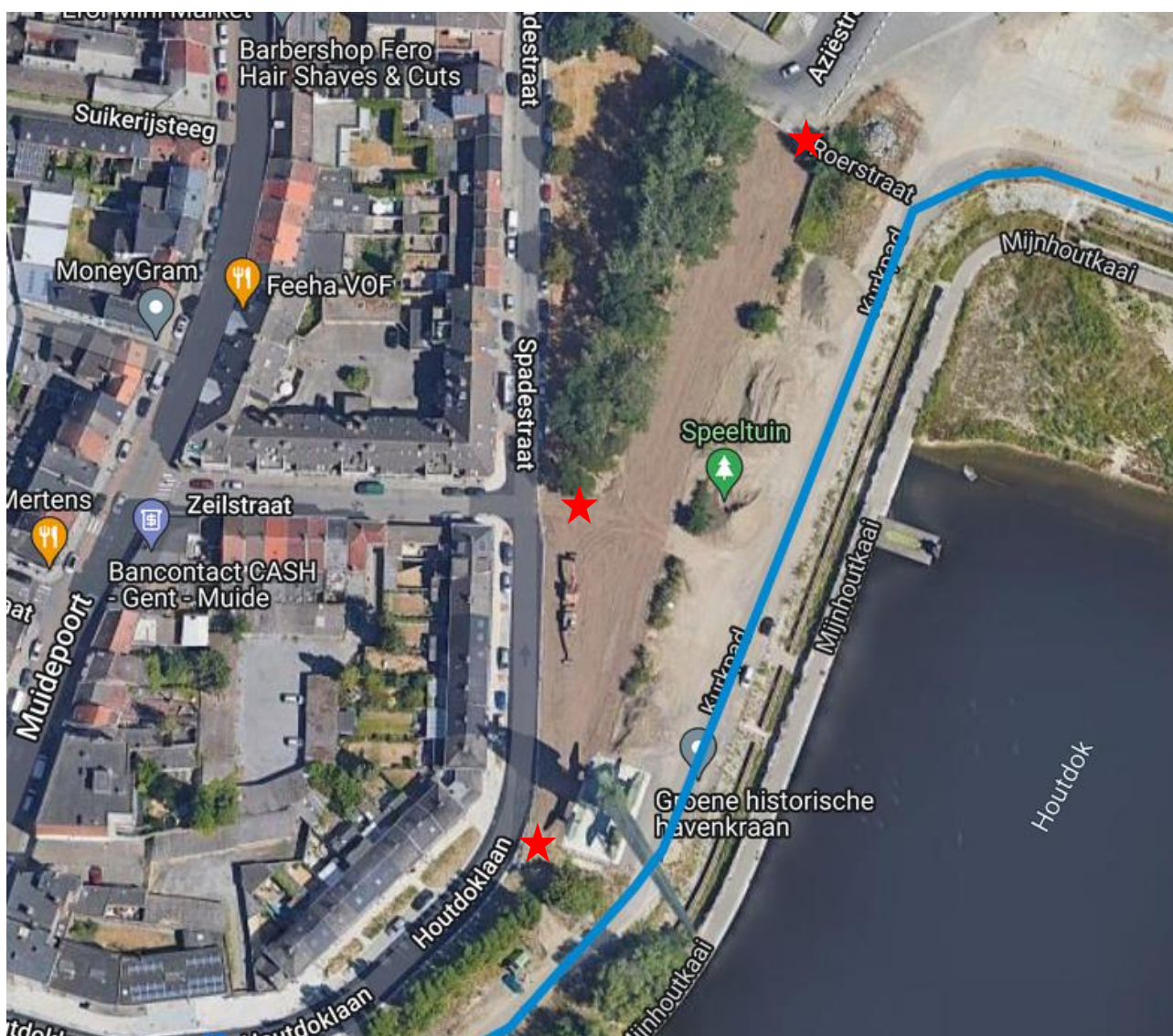

- Désiré Fiévéstraat x Ham : **1 seingever**
- Stapelplein : **1 agent** + **1 seingever**
- Stokerijstraat x Stapelplein : 1 schraag C3 + **1 seingever**
- Doornzelestraat x Stapelplein : 1 schraag C3 + **1 seingever**
- Handelsdokkaai x R40 : **1 seingever**
- Stapelplein aan oversteek x R40 : **1 seingever**




- Atlantastraat (uitrit handelsdok) : 1 seingever
- Uitrit parking : 1 seingever
- Muidelaan x Dok-Noord x Sassevaartstraat : 1 seingever
- Neuseplein : 1 agent met dienstvoertuig + 1 schraag C3 + 3 blanco's
- Muidelaan x Sint Salvatorstraat : 1 schraag C3 + 2 blanco's + 1 agent + 1 seingever
- Voormuide x Muidelaan : 1 schraag C3 + 1 agent
- Voormuide x Millinocketstraat : 1 schraag C3 + 1 seingever
- Sassekaai x Voormuide : 1 schraag D1 rechts



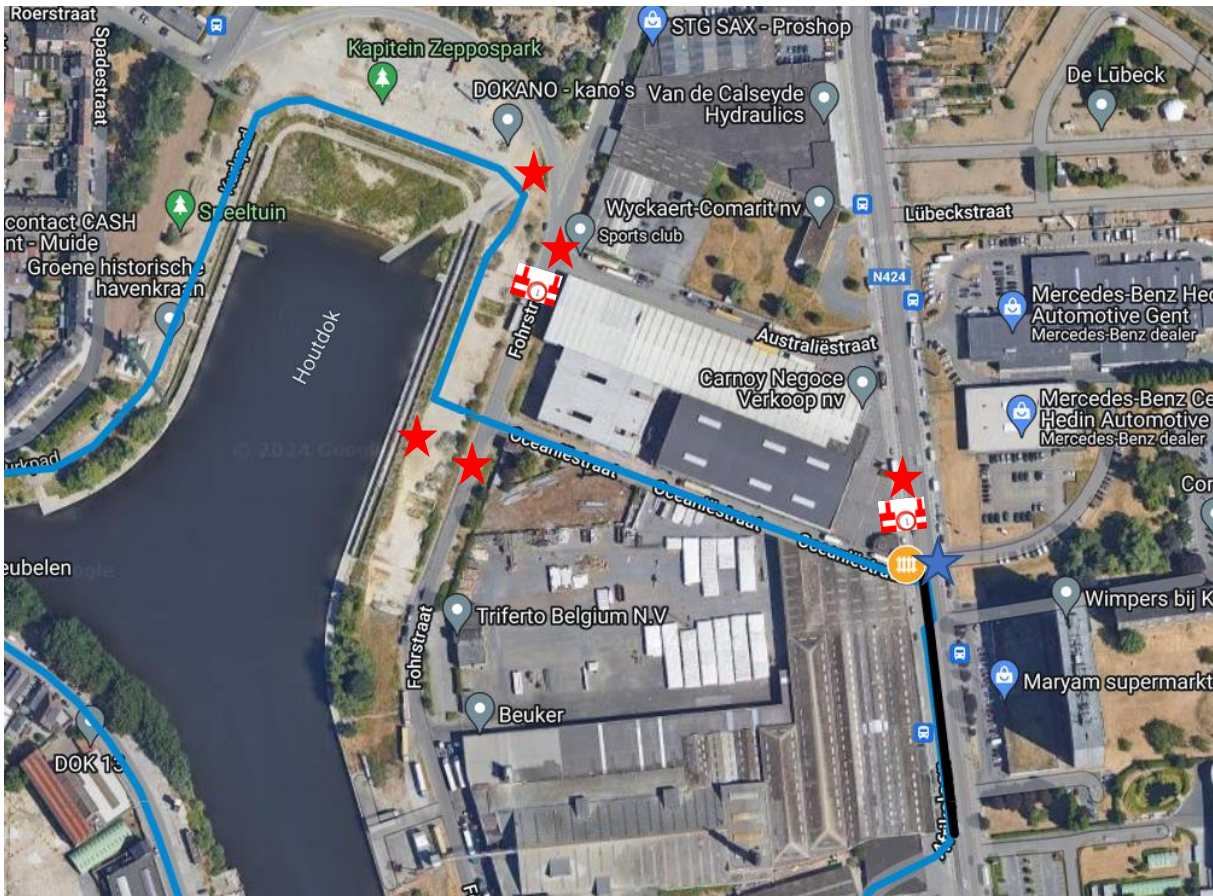

- Muidepoort : 1 schraag C3 + 2 blanco's + 1 agent + 1 seingever



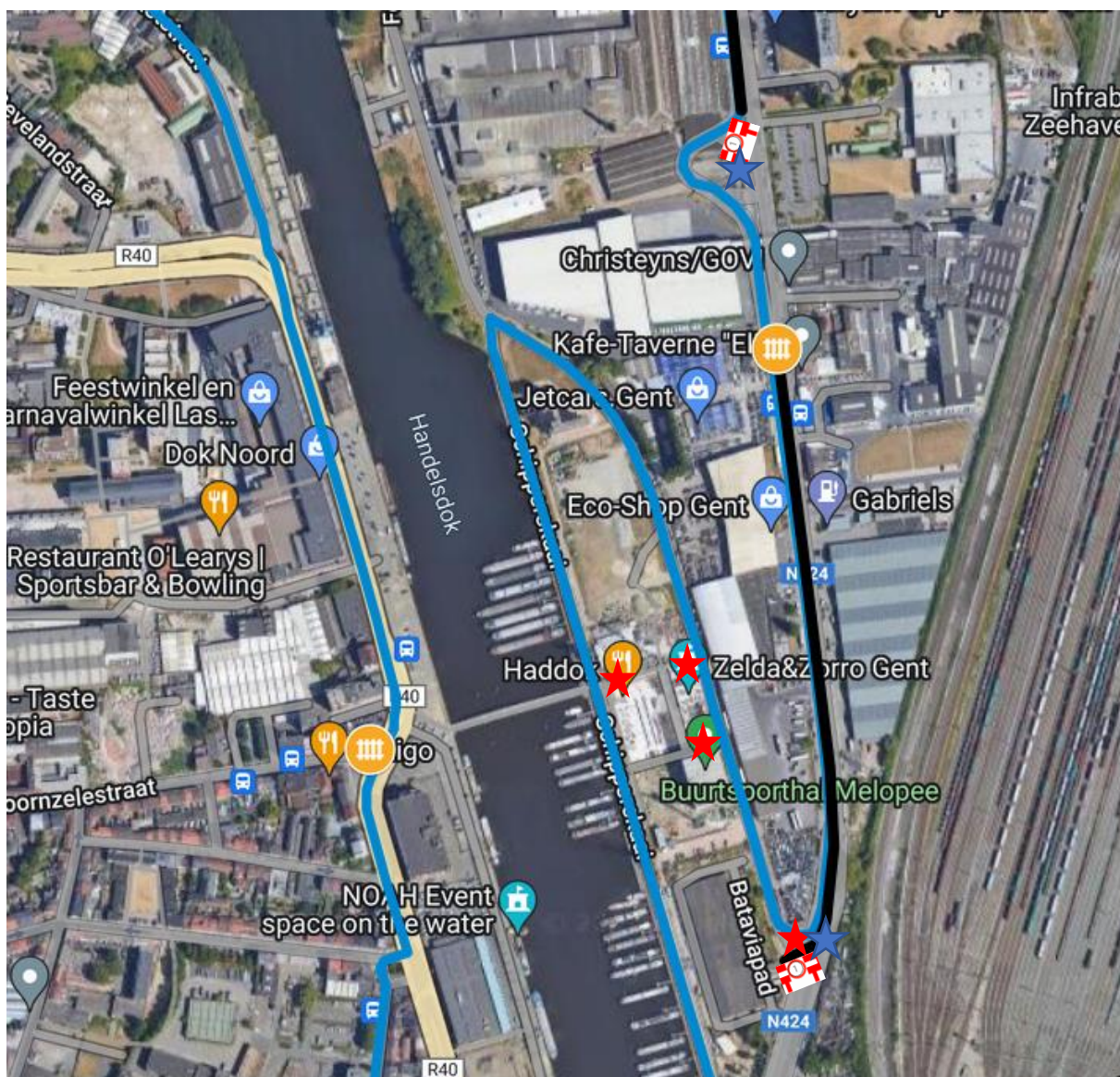

- Kurkpad : 3 x seingever op pad richting Spadestraat



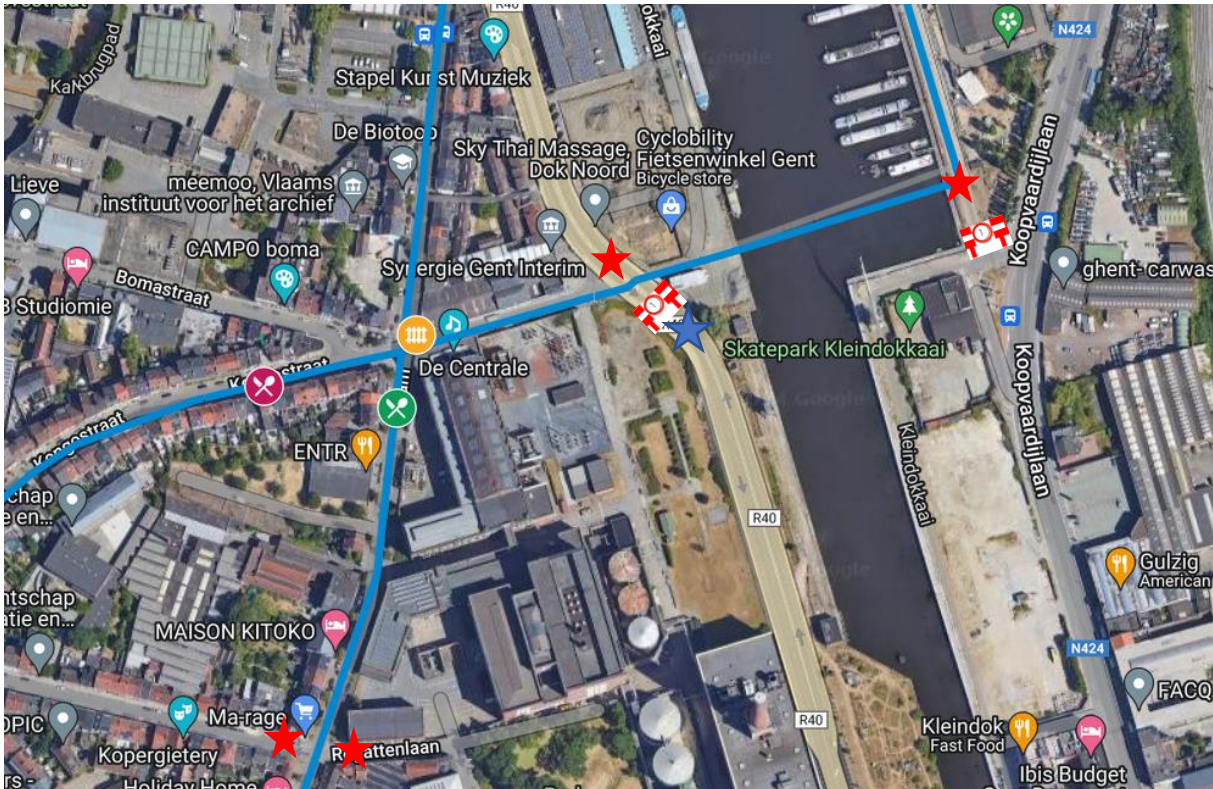

Vliegtuiglaan x Afrikalaan : 1 agenten met voertuig op Afrikalaan + 1 agent met signavoertuig op Vliegtuiglaan + 3 x schraag C3 + 2 blanco's



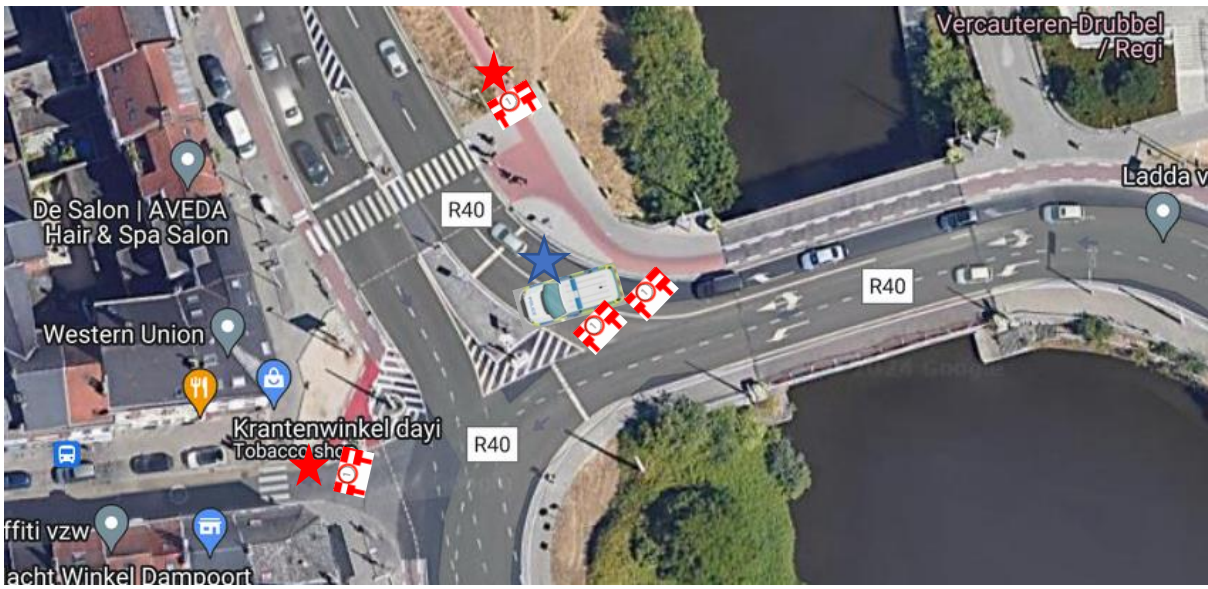

- Fohrstraat x Oceaniëstraat : 1 seingever + 1 seingever op fietspad
- Fohrstraat x Australiëstraat : 1 schraag C3 + 1 seingever
- Bamboepad x Fohrstraat : 1 seingever
- Afikalaan x Oceaniëstraat : 1 schraag C3 + 2 blanco's + 1 agent + 1 seingever + aaneengeschakelde nadarhekkens op de gehele Afrikalaan alwaar geen verhoogde middenberm is.



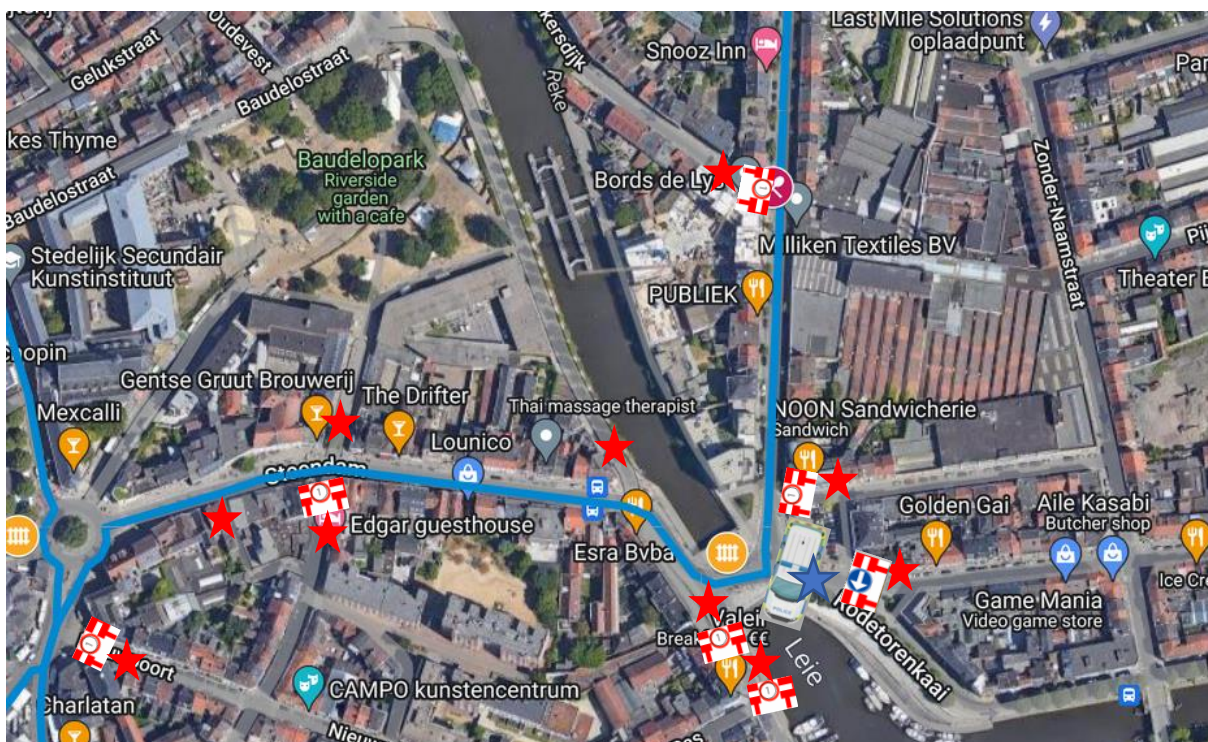

- Rotonde aan Christeyns : 1 schraag C3 + 1 agent
- Afrikalaan x Koopvaardijlaan : 1 schraag C3 + 1 agent + 1 seingever
- Kompasplein x Koopvaardijlaan : 1 seingever
- Uitrit parking Nieuwe dokken / Bataviapad x Koopvaardijlaan : 1 seingever
- Bataviapad x Schipperskaai : 1 seingever



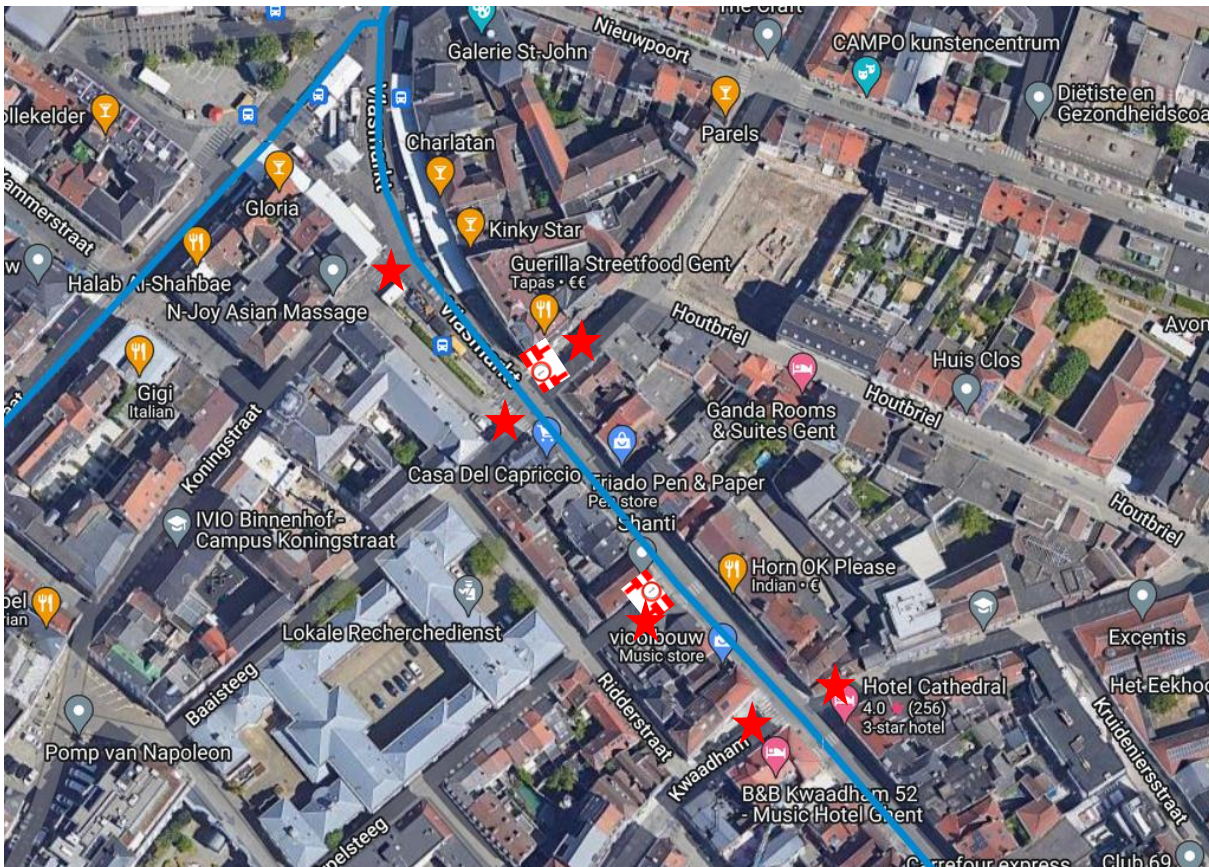

- Schipperskaai x Matadibrug : schraag C3 + 1 seingever
- Klipperstraat x Kraankinderstraat : 1 schraag C3 + 2 blanco's + 1 agent + 1 seingever
- Regattenlaan x Ham : 1 seingever
- Blekerijstraat x Ham : 1 seingever



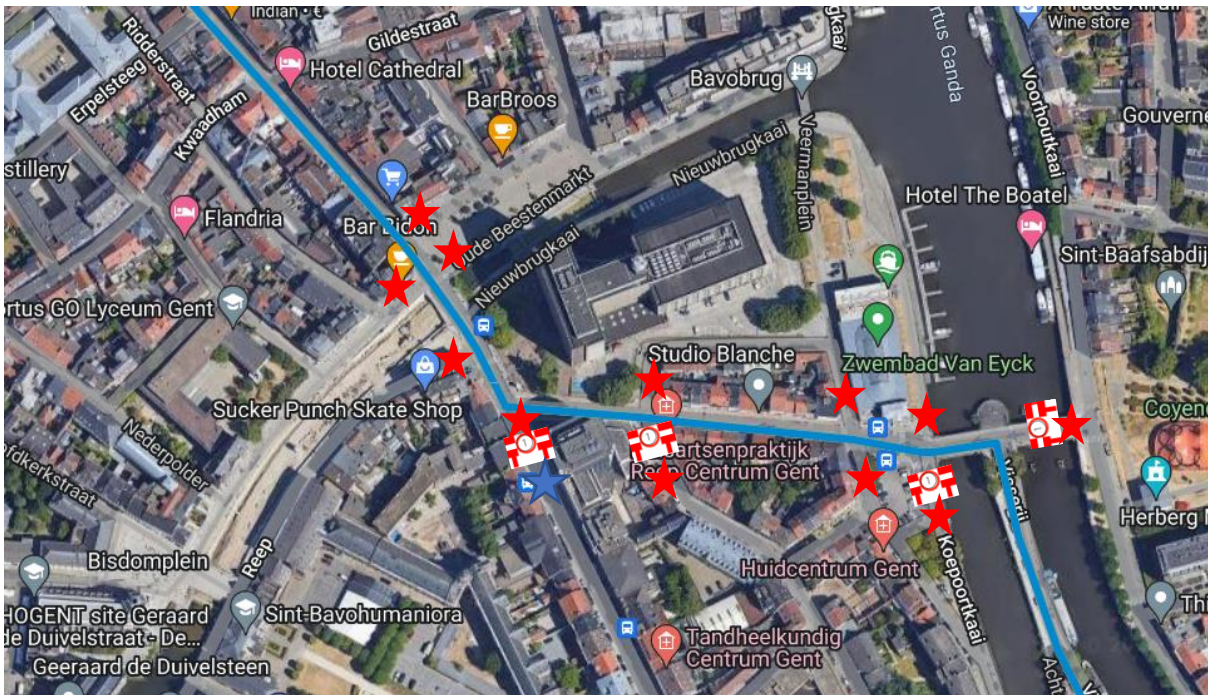

- Dok Zuid x Oktrooiplein : 3 schragen C3 + 1 agent met dienstvoertuig + 1 seingever op fietspad
- Dampoortstraat x R40 : 1 schraag C3 + 2 blanco's + 1 seingever



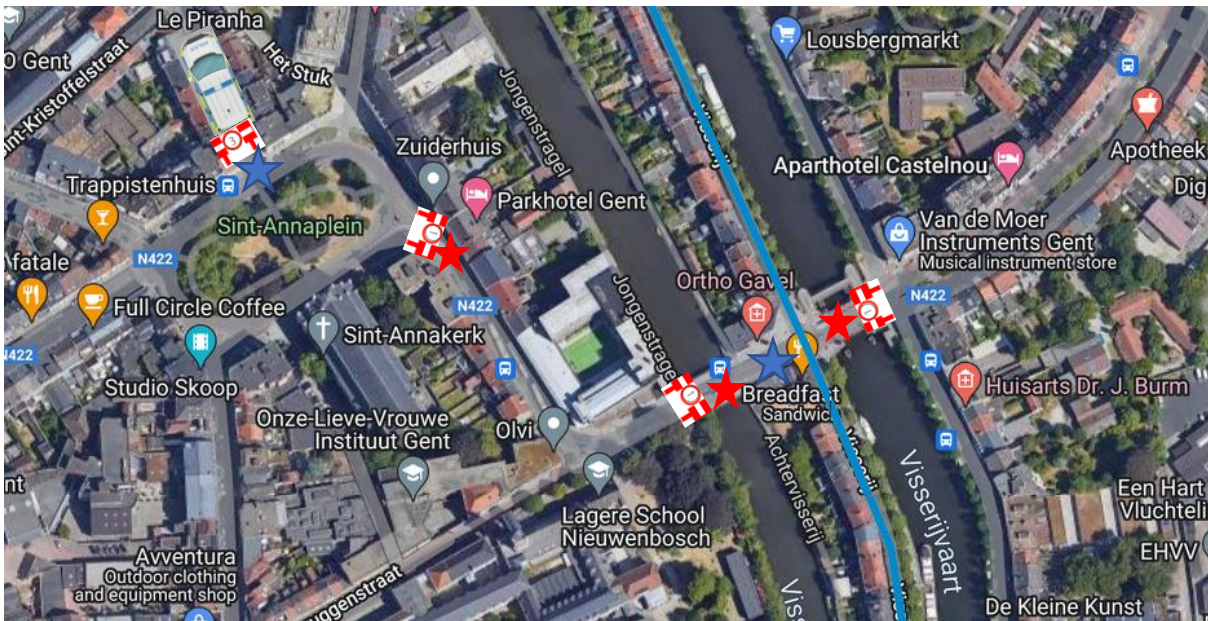

- Blekersdijk x Ham : 1 schraag C3 + 1 seingever
- Keizer Leopoldstraat / Joremaai x Ham : 1 schraag C3 + 1 seingever
- Dampoortstraat x Rodetorenkaai : 1 schraag D1 links + 1 agent met dienstvoertuig + 1 seingever
- Sint Joriskaai x Sint Jorisbrug : 1 schraag C3 op de rijbaan en 1 schraag C3 op de fietsonderdoorgang + 2 seingevers
- Koning Willem I kaai x Steendam : 1 seingever
- Rembert Dodoensdreef x Steendam : 1 seingever
- Oliestraat x Steendam : 1 seingever
- Sint Jansdreef x Steendam : 1 schraag C3 + 1 seingever
- Nieuwpoort x Vlasmarkt : 1 schraag C3 + 1 seingever




- Oude Schapmarkt x Vlasmarkt : 1 schraag C3 + 1 seingever
- Koningstraat x Vlasmarkt : 1 seingever
- Baaisteeg x Vlasmarkt : 1 seingever
- Erpelsteeg x Sint Jacobsnieuwstraat : 1 schraag C3 + 1 seingever
- Kwaadham x Sint Jacobsnieuwstraat : 1 seingever
- Gildestraat x Sint Jacobsnieuwstraat : 1 seingever



- Oude Beestenmarkt x Sint Jacobsnieuwstraat : **2 seingever**
- Bisdomkaai x Sint Jacobsnieuwstraat : **1 seingever**
- Reep x Keizer Karelstraat : **1 seingever**
- Keizer Karelstraat x Gebroeders van Eyckstraat : 1 schraag C3 + 2 blanco's
+ **1 agent** + **1 seingever**
- Doornsteeg x Gebroeders van Eyckstraat : **1 seingever**
- Frans Ackermansstraat x Gebroeders van Eyckstraat : 1 schraag C3 + **1 seingever**
- Julius de Vigneplein x Gebroeders van Eyckstraat : **1 seingever**
- Koepoortkaai x Gebroeders van Eyckstraat : 1 schraag C3 + **1 seingever**
- Pieter de Keyserestraat x Gebroeders van Eyckstraat : **1 seingever**
- Veerkaai x Gebroeders van Eyckstraat : **1 seingever**
- Slachthuisbrug x Voorhoutkaai x 1 schraag C3 + **1 seingever**





- Keizer Karelstraat x Sint Annaplein : 1 schraag C3 + UPV + F45 + 2 blanco's + 1 agent met dienstvoertuig
- Nieuwebosstraat x Sint Annaplein : 1 schraag C3 + 1 seingever
- Tweekruisstraat : 1 schraag C3 + 1 seingever (fietsers Tweekruisstraat)
- Lousbergbrug : schraag C3 + 1 blanco + 1 agent + 1 seingever



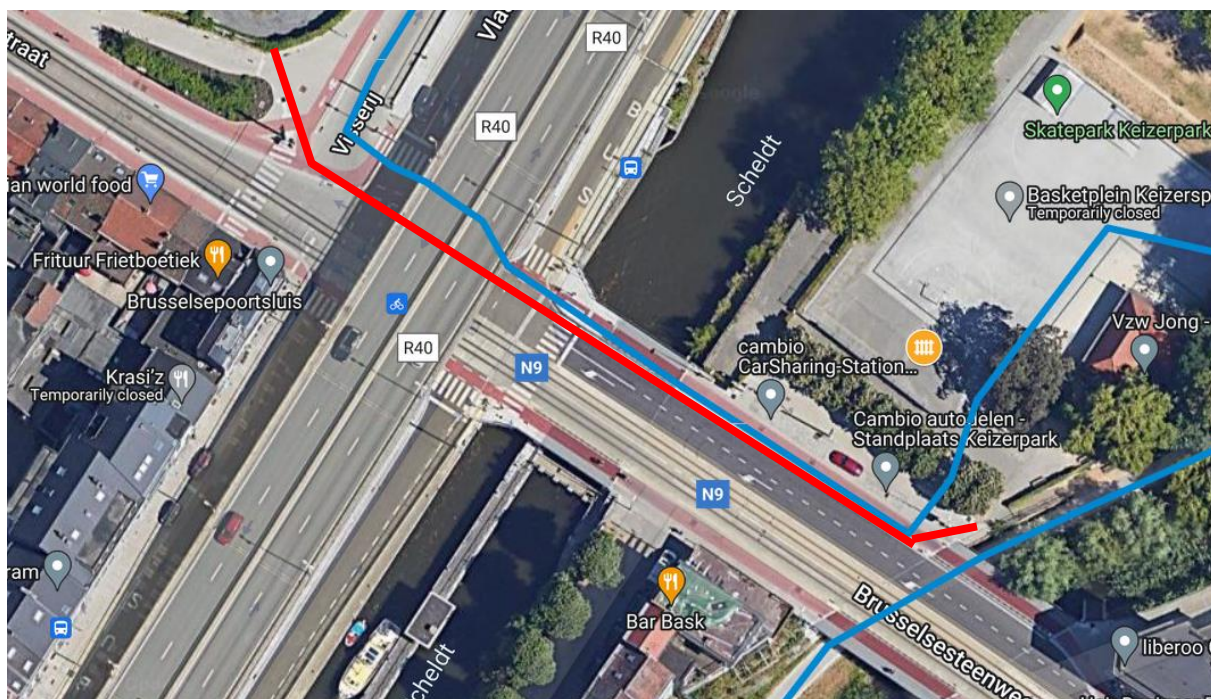
Hier splitsen marathon en halve marathon




- Afrit R40 x Ferdinand Lousbergkaai : 1 schraag C3 op rijbaan + 1 schraag C3 op fietspad + 2 blanco's
- Ferdinand Lousbergkaai begin oprit R40 1 schraag C3 + 1 seingever
- Visserij x Brusselsepoortstraat : schraag C3 + 1 blanco + 1 seingever
- Brusselsesteenweg x Vlaamsekaai R40 : 1 x schraag C3 + "uitgezonderd De Lijn" + 4 blanco's + 2 agenten met dienstvoertuig + 1 seingever
- Brusselsesteenweg x Scheldekaai : 1 schraag C3 op fietspad + 1 seingever
- Keizerpark : 1 seingever op pad



- Aaneengesloten nadars scheiden de lopers van het (gemotoriseerd) verkeer.








Enkel marathon




- Keizerviaduct richting Vlaamsekaai x afrit Brusselsesteenweg : 2 agenten met dienstvoertuig (voorzien van politielint) + 1 schraag C3 + "uitgezonderd De Lijn" + 4 blanco's + 15 verkeerspalen
Alle verkeer afleiden naar de Brusselsesteenweg.




- Sint Lievenslaan richting Keizerviaduct x afrit Bellevue : **1 agent met dienstvoertuig (voorzien van politielint)** + 1 schraag C3 + "uitgezonderd De Lijn" + 10 verkeerspalen
Alle verkeer afleiden naar Bellevue.



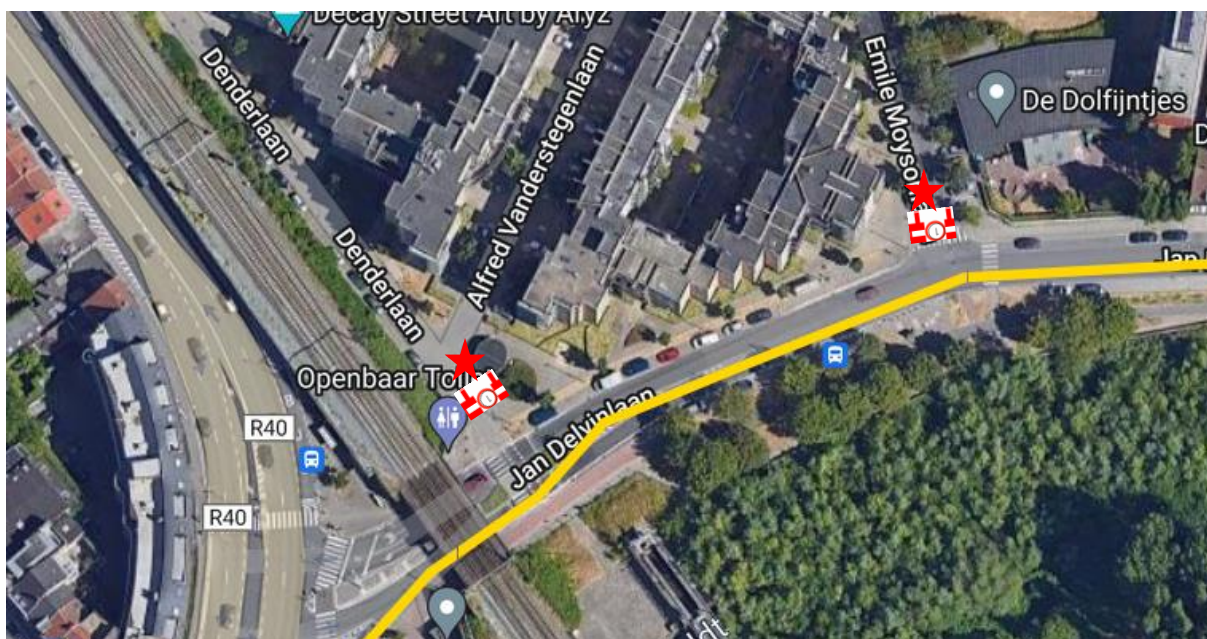

- Keizervest x Zuidparklaan : 1 schraag C3 + "uitgezonderd De Lijn" + 4 blanco's + 6 blanco's op de voorsorteerstrook
+ 1 schraag C3 op fietspad 1 agent met dienstvoertuig (voorzien van politielint)



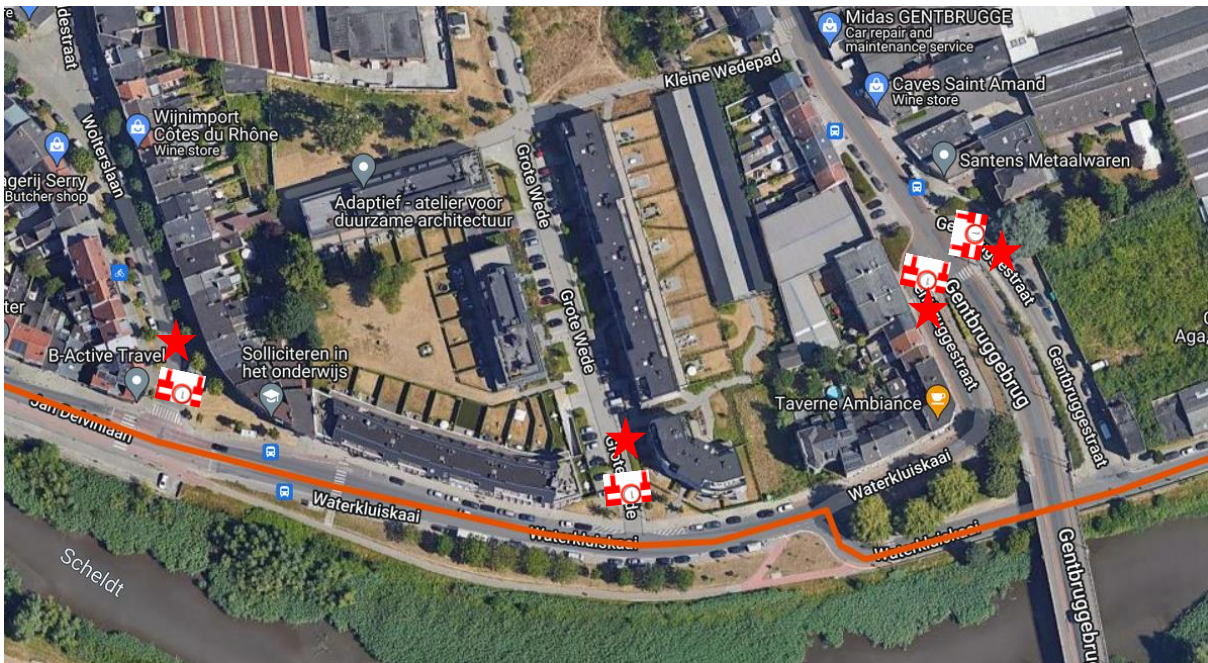

- Vlaamsekaai x Zalmstraat : 2 blanco schragen – oversteekplaats afsluiten
+ 1 agent (voorzien van politielint)
- Aaneengesloten nadarhekkens over de ganse lengte van de Vlaamsekaai. Bussen van De Lijn rijden stapvoets op de linkerrijstrook in de richting van de Dampoort. Lopers blijven op de rechterrijstrook en worden van de bussen gescheiden doormiddel van nadarhekkens.



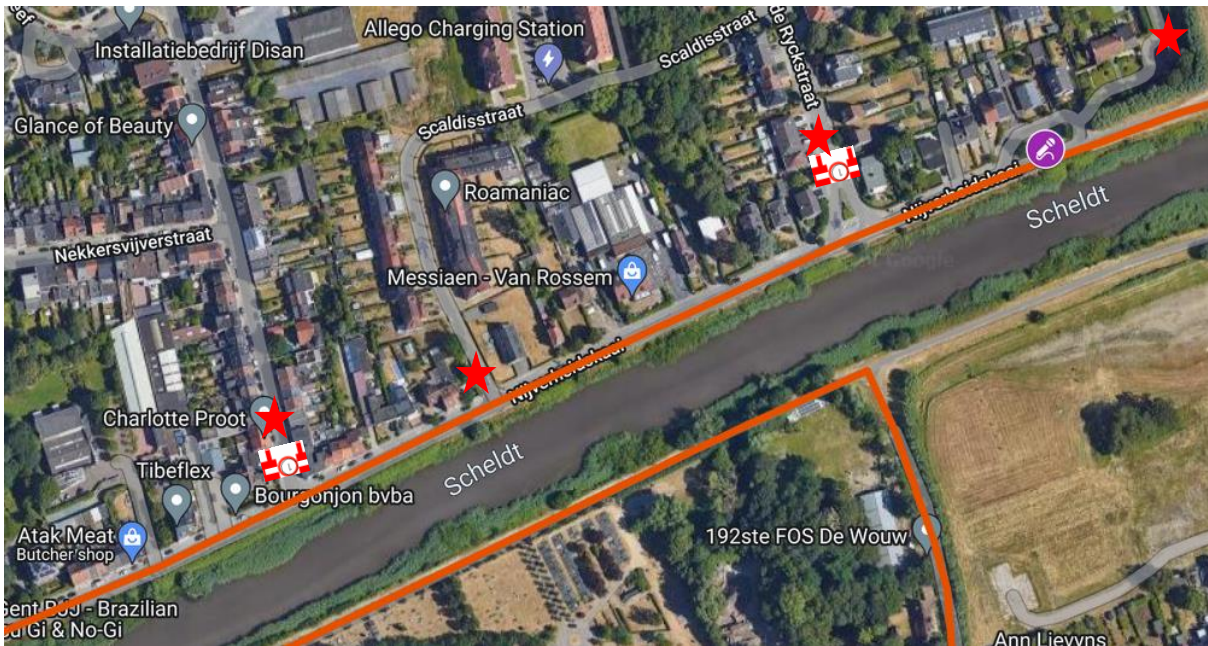

- Jan Delvinlaan x Heernislaan : 1 schraag C3 + 4 blanco's
+ 1 agent met dienstvoertuig
Voorsorteerstrook afsluiten
+ 1 schraag C3 op fietspad (tweerichtingsfietspad afsluiten) + 1 seingever



- Denderlaan x Jan Delvinlaan : 1 schraag C3 + 1 seingever
- Emile Moysonlaan x Jan Delvinlaan : 1 schraag C3 + 1 seingever



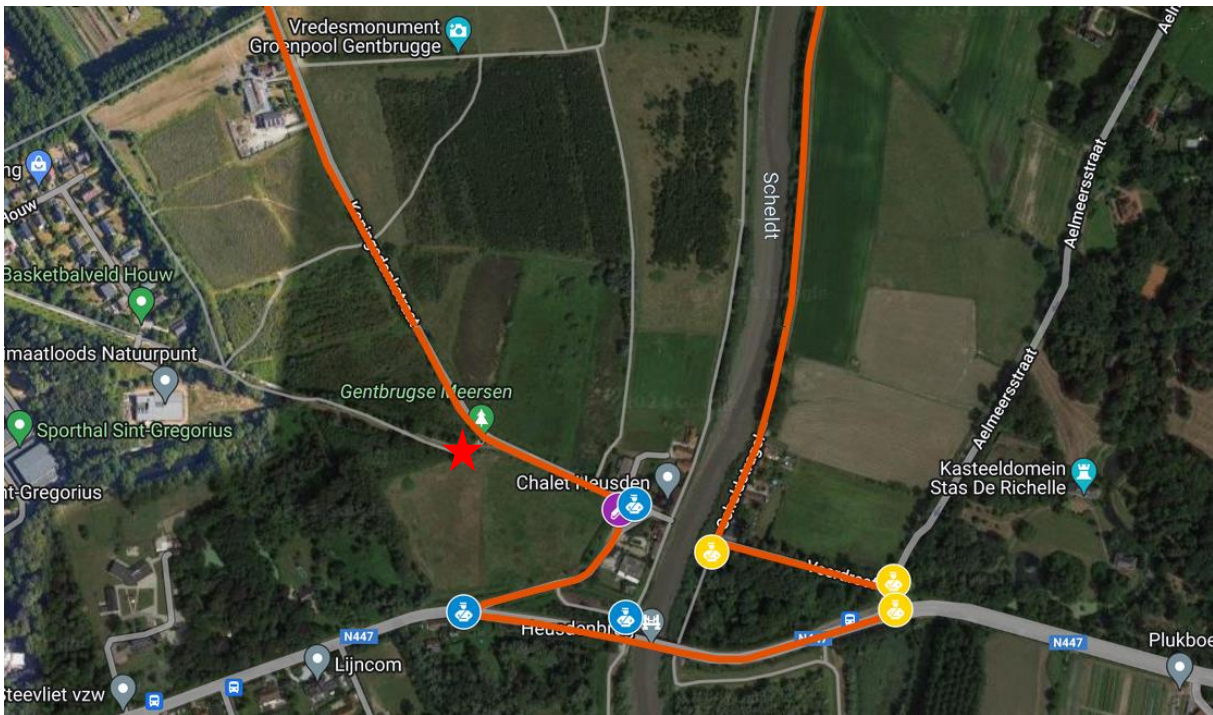

- Wolterslaan x Waterkluiskeai : 1 schraag C3 + 1 seingever
 - Grote Wede x Waterkluiskeai : 1 schraag C3 + 1 seingever
 - Gentbruggestraat x Gentbruggebrug : 2 x schraag C3 + 2 seingever
- (of 1 x C3 indien de werfsignalisatie blijft staan)




- Emiel Lossystraat x Nijverheidskaai : 1 schraag C3 + 1 seingever
- Scaldisstraat x Nijverheidskaai : 1 seingever
- Paul de Ryckstraat x Nijverheidskaai : 1 schraag C3 + 1 seingever
- Jaagpad x Benazir Bhuttostraat : 1 seingever

GRONDGEBIED DESTELBERGEN

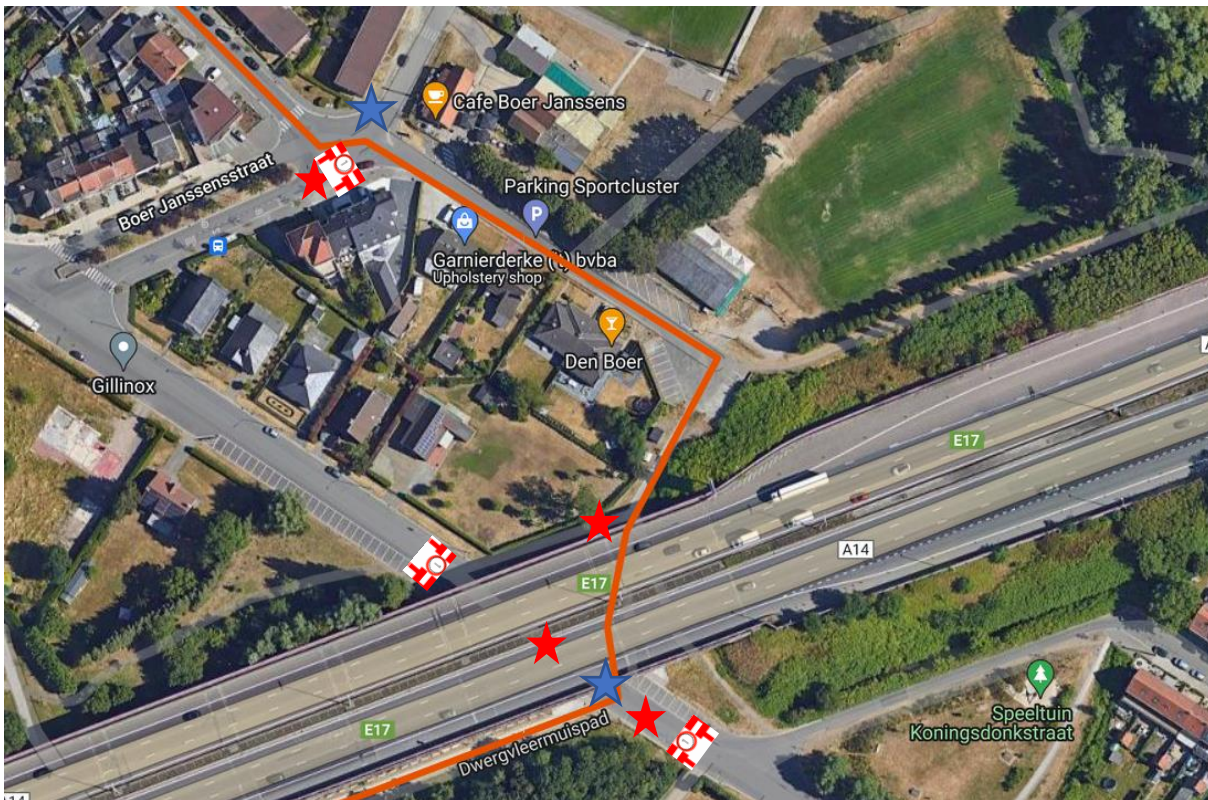

GRONDGEBIED MELLE



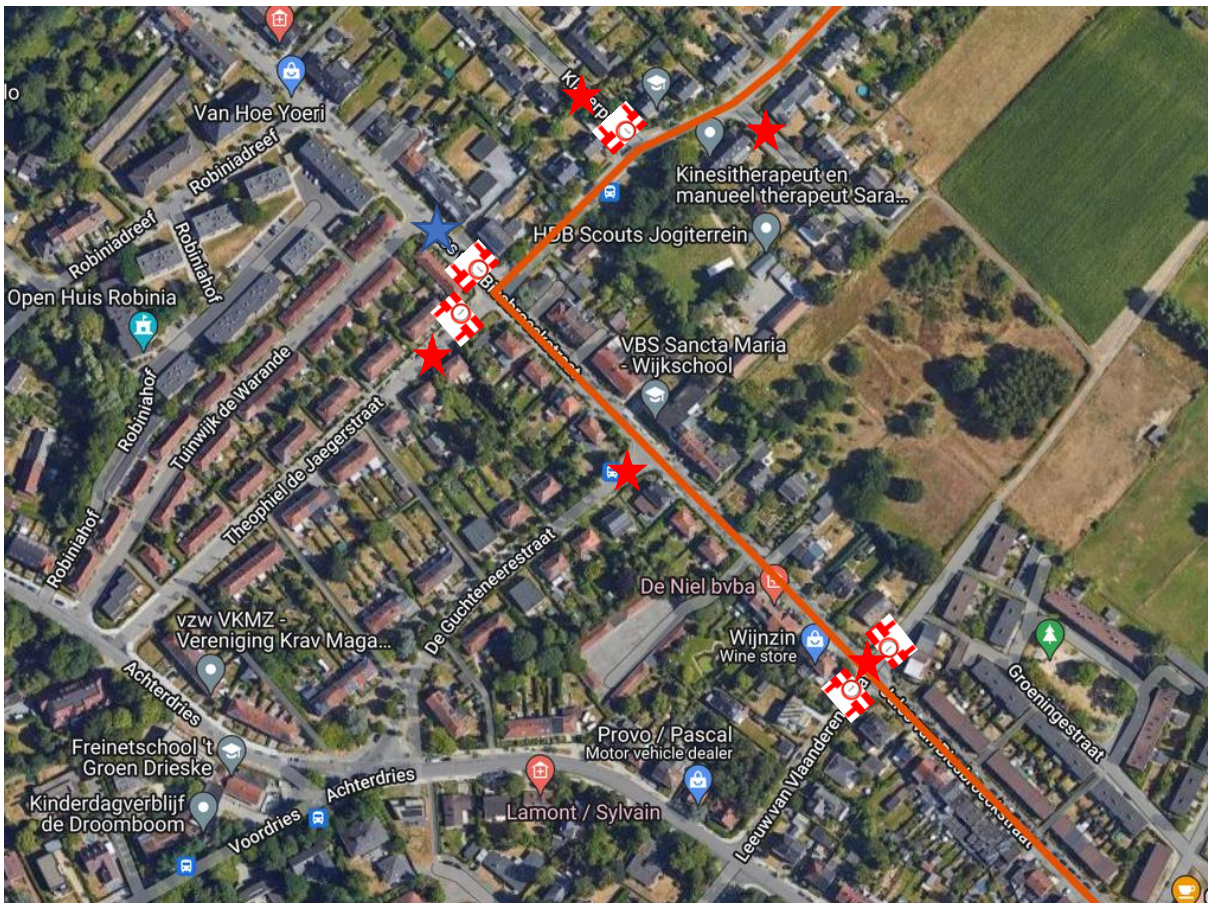

- Weverbosdreef x Koningsdonkstraat : 1 seingever



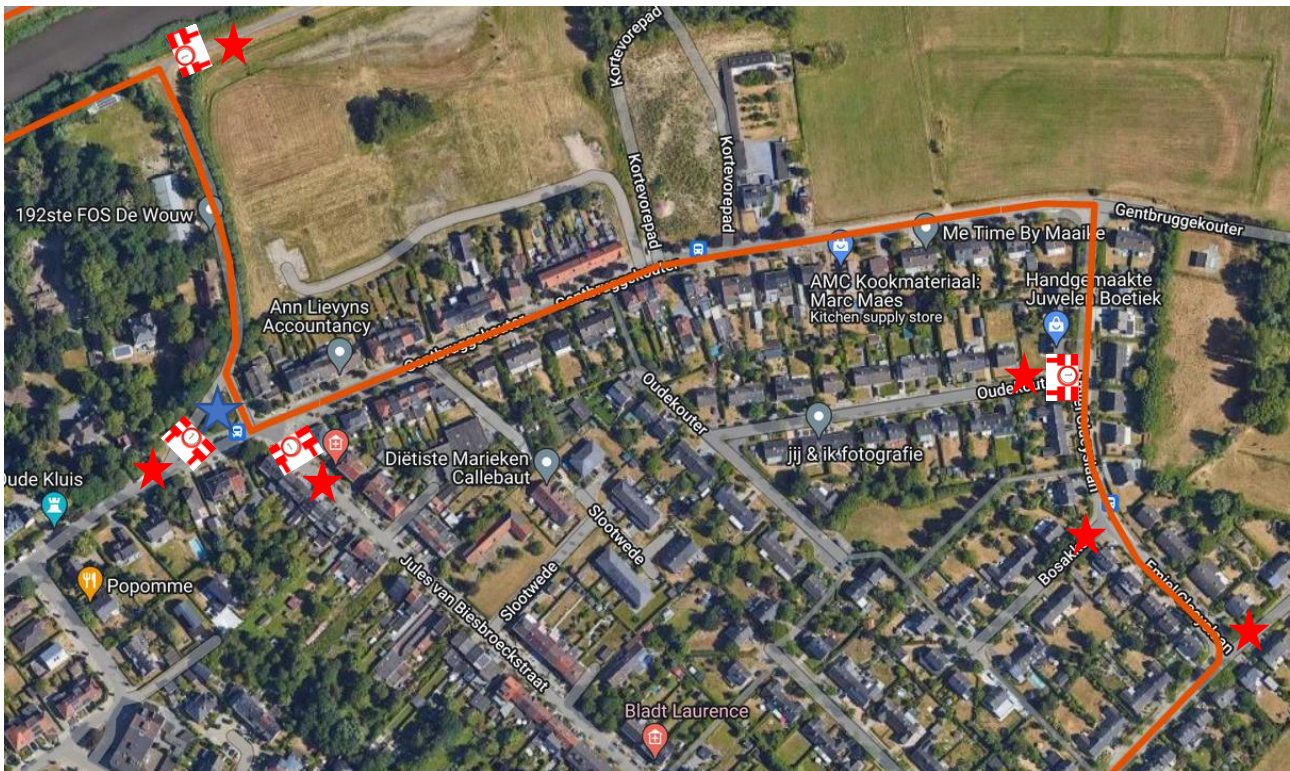

- Koebraampad x Dwergkerspad : **1 seingever**
- Dwergkerspad x Lieveheersbeestjespad : **1 seingever**
- Gentbrugsemeersen x Lieveheersbeestjespad : **1 seingever**
- Leontine Vervlietpad x Lieveheersbeestjespad : **1 seingever**
- Dwergvleermuispad x Lieveheersbeestjespad : **1 seingever**
- Emilienne Colepad x Dwergvleermuispad : **1 seingever**
- Dwergkerspad x Dwergvleermuispad : **1 seingever**



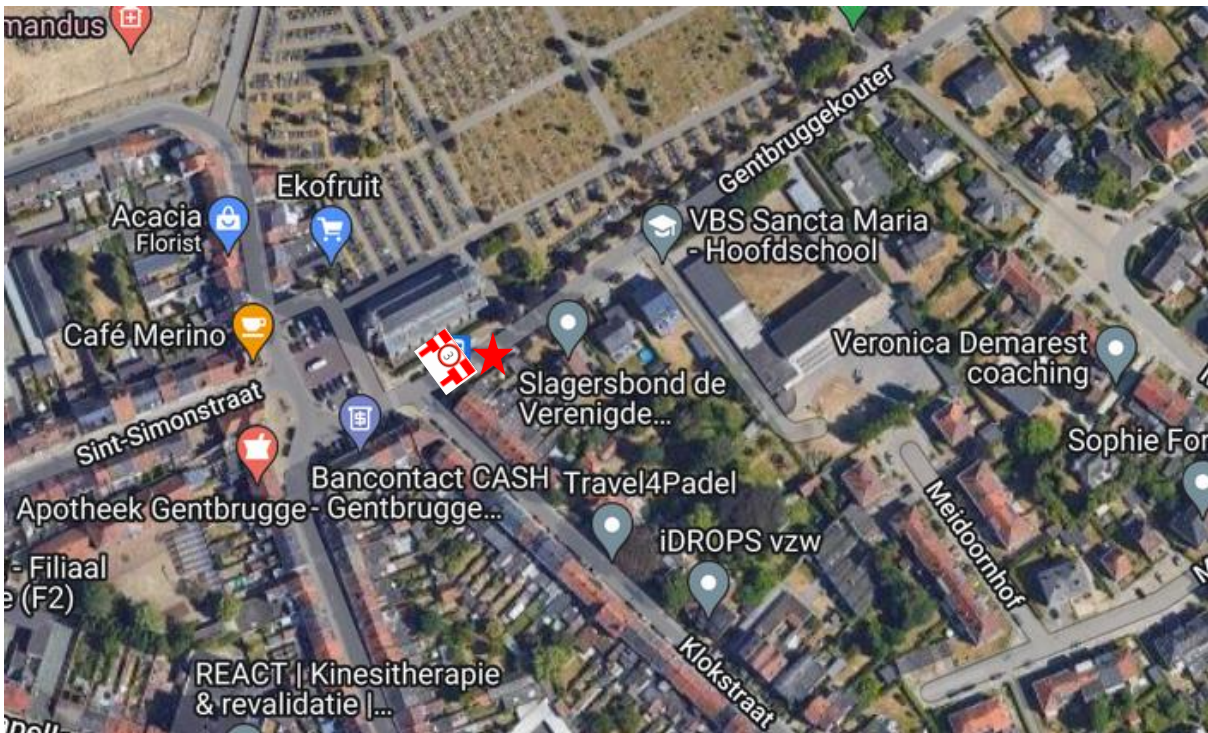

- Emiel van Swedenlaan x Dwergvleermuispad : 2 schragen C3 + 1 agent + 2 seingever (auto's doorlaten indien mogelijk)
- Fietspad Emiel van Swedenlaan : 1 seingever
- Boer Janssensstraat x Jules Van Biesbroekstraat : 1 schraag + 1 agent + 1 seingever (auto's doorlaten indien mogelijk – niet op parcours)



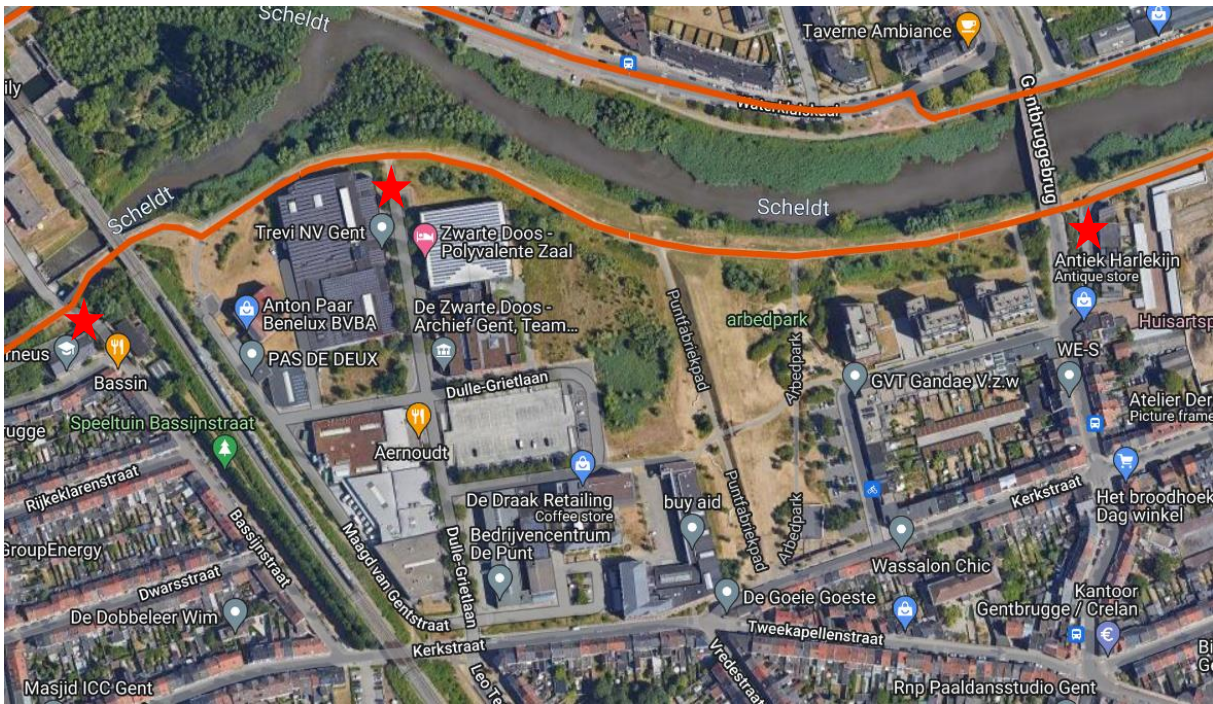

- Leeuw van Vlaanderenstraat x Jules van Biesbroekstraat : 2 x schraag C3 + 1 seingever
- De Guchterneerestraat x Jules van Biesbroekstraat : 1 seingever
- Theophiel de Jaegerstraat x Jules van Biesbroekstraat : 1 schraag C3 + 1 seingever
- Jules van Biesbroekstraat x Theophiel de Jaegerstraat : 1 schraag C3 + 1 agent
- Klaverpoel x Emiel Claeyslaan : 1 schraag C3 + 1 seingever
- Emiel Claeyslaan x Emiel Claeyslaan : 1 seingever



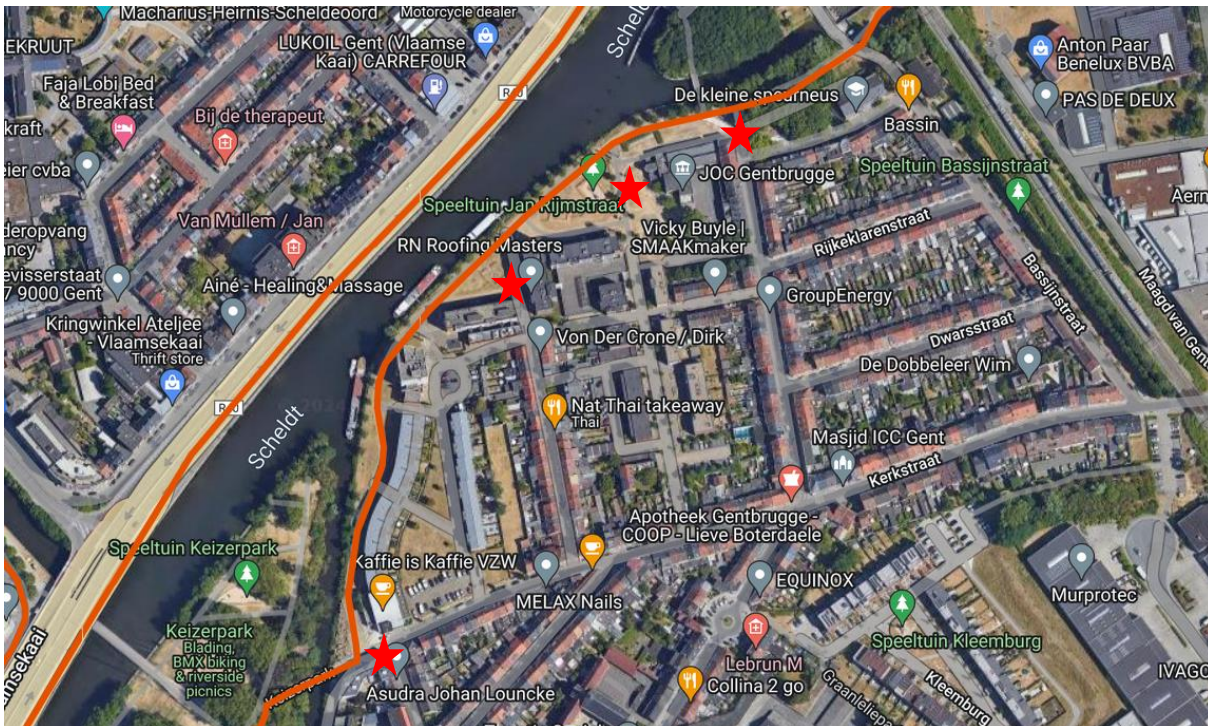

- Emiel Claeyslaan x Emiel Claeyslaan : **1 seingever**
- Bosakker x Emiel Claeyslaan : **1 seingever**
- Oudekouter x Emiel Claeyslaan : 1 schraag C3 + **1 seingever**
- Jules van Biesbroekstraat x Gentbruggekouter : 2 schragen C3 + **1 agent**
+ **2 seingevers**
- Scheldedijk x Jules van Biesbroeckstraat : 1 schraag C3 + **1 seingever**




- Gentbruggekouter x Klokstraat : 1 schraag C3 + UPV + F45 + 1 seingever



- Nederbrugstraat : 1 seingeveer
- Dulle Grietstraat : 1 seingeveer
- Bassinstraat : 1 seingeveer



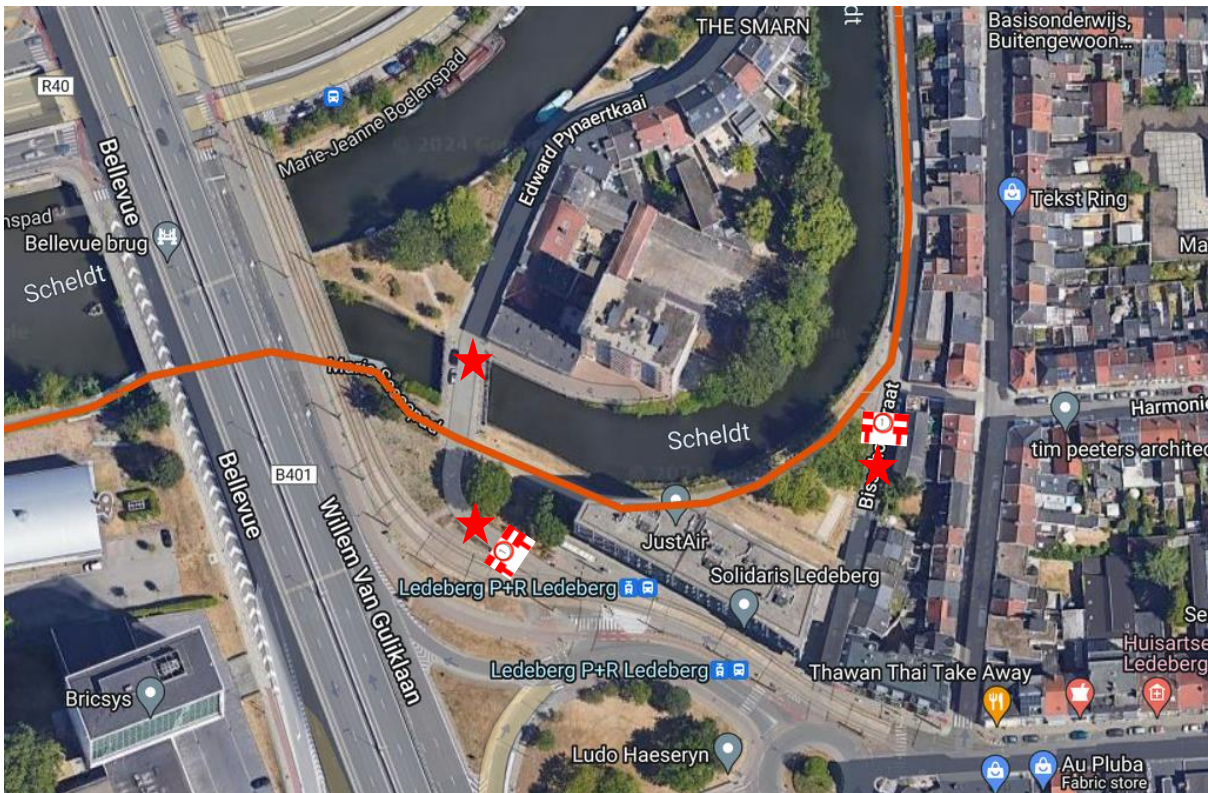

- Auguste van Ooststraat : **1 seingever**
- Jan Rijnstraat : **1 seingever**
- Hogeponststraat : **1 seingever**
- Neerscheldestraat : **1 seingever**




Marathon en halve Marathon




- Fransevaart x Keizerpark : 1 schraag C3 + 2 seingevers



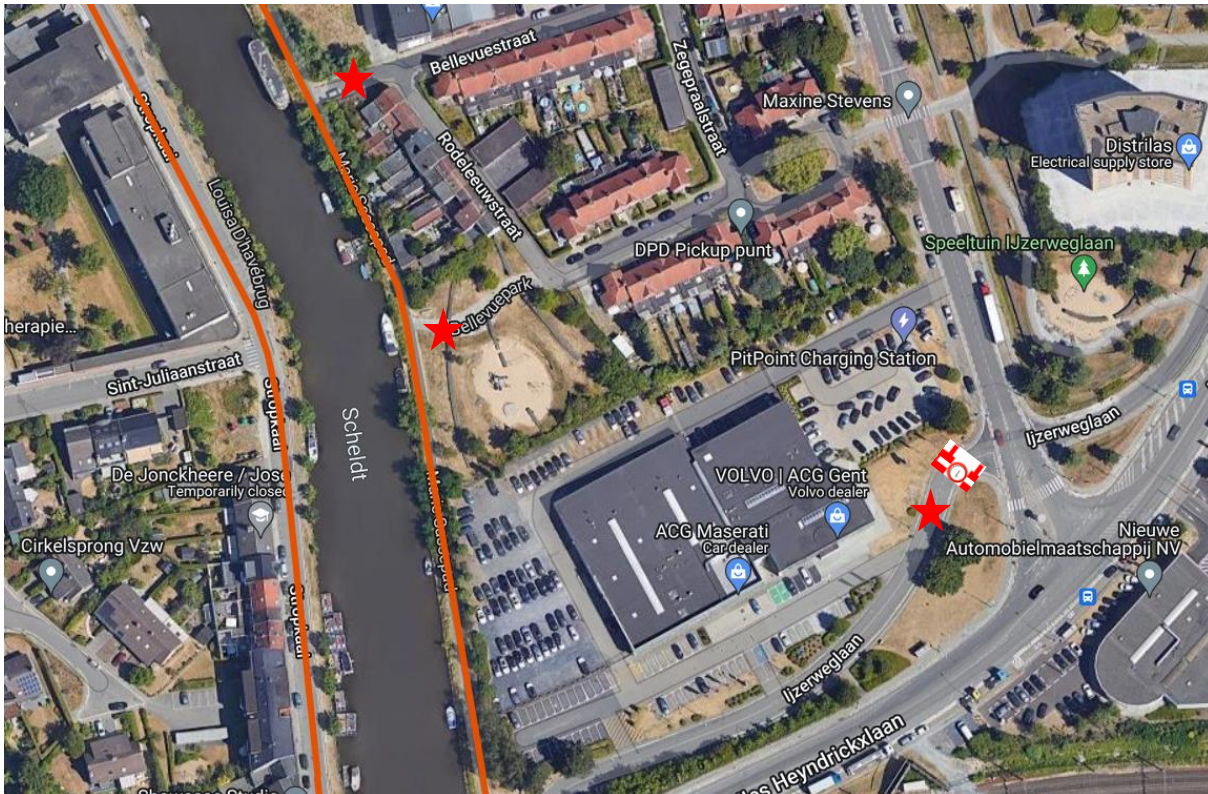
- Bisschopstraat x Fransevaart : 1 schraag C3 + 1 seingever
- Edward Pynaertkaai : 1 schraag C3 + 2 seingever



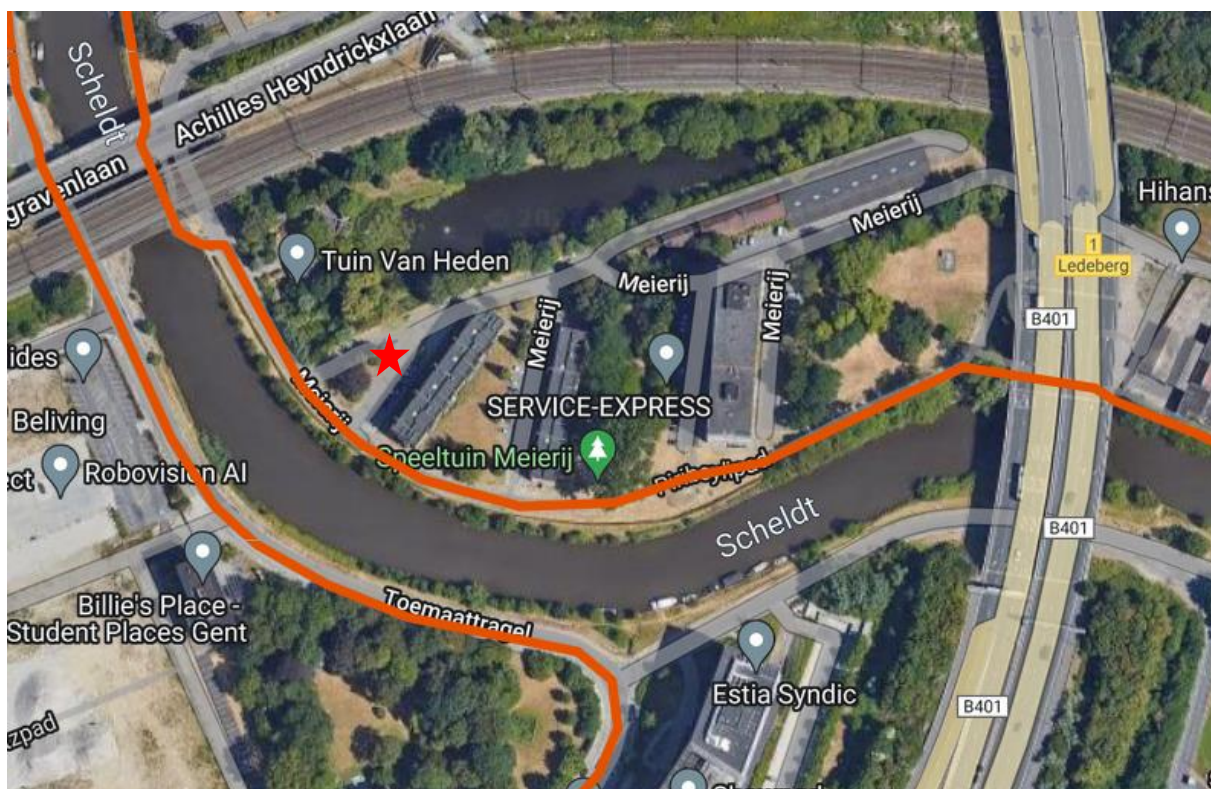

- Henri Joseph Reystraat : 1 seingever



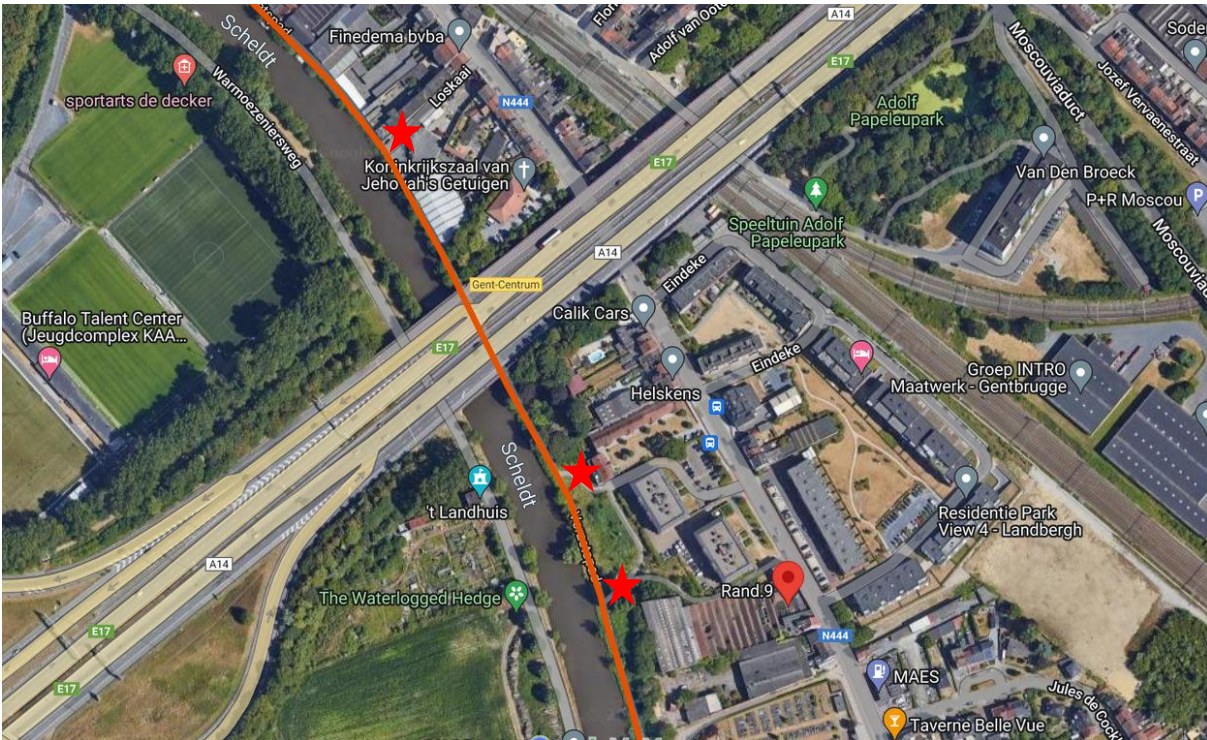

Enkel Marathon



- Bellevuestraat : **1 seingever**
- Bellevuepark : **1 seingever**
- IJzerweglaan x Gaston Crommenlaan : 1 schraag C3 + **1 seingever**

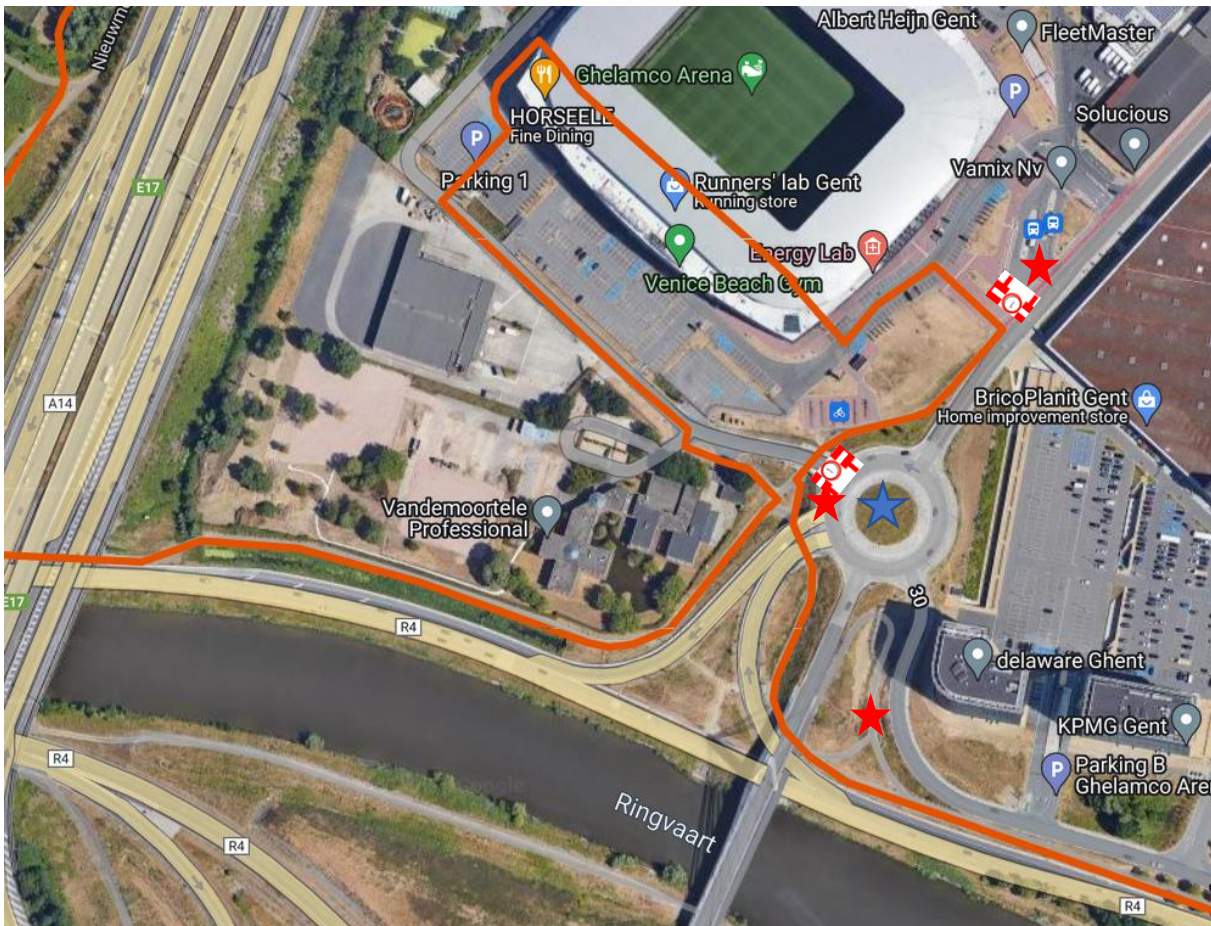



- Meierij : 1 seingever

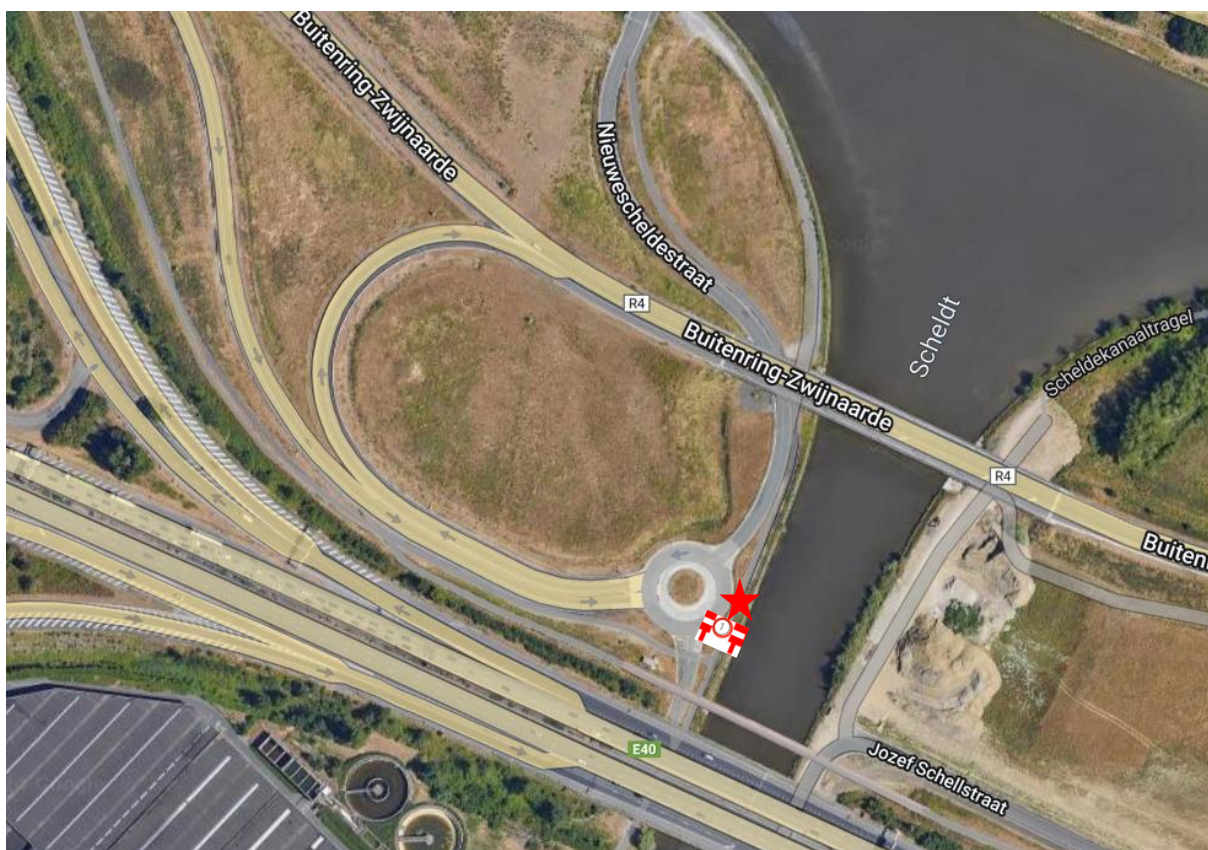



- Loskaai : **1 seingever**
- Hundelgemsesteenweg 258 : **2 seingever**


GRONDGEBIED MERELBEKE




- Ottergemsesteenweg Zuid fietspad richting R4 thv Ghelamco : 1 schraag C3 + 1 seingever
- Rotonde Ghelamco x dienstweg naar Vandemoortele : 1 schraag C3 + 1 agent + 1 seingever
- Fietspad R4 binnenring thv de Tuibrug : 1 seingever (eventuele fietsers van het parcours wegleiden)





- Nieuwescheldestraat (fietspad thv rotonde richting Ghelamco afsluiten) :
1 schraag C3 + 1 seingever



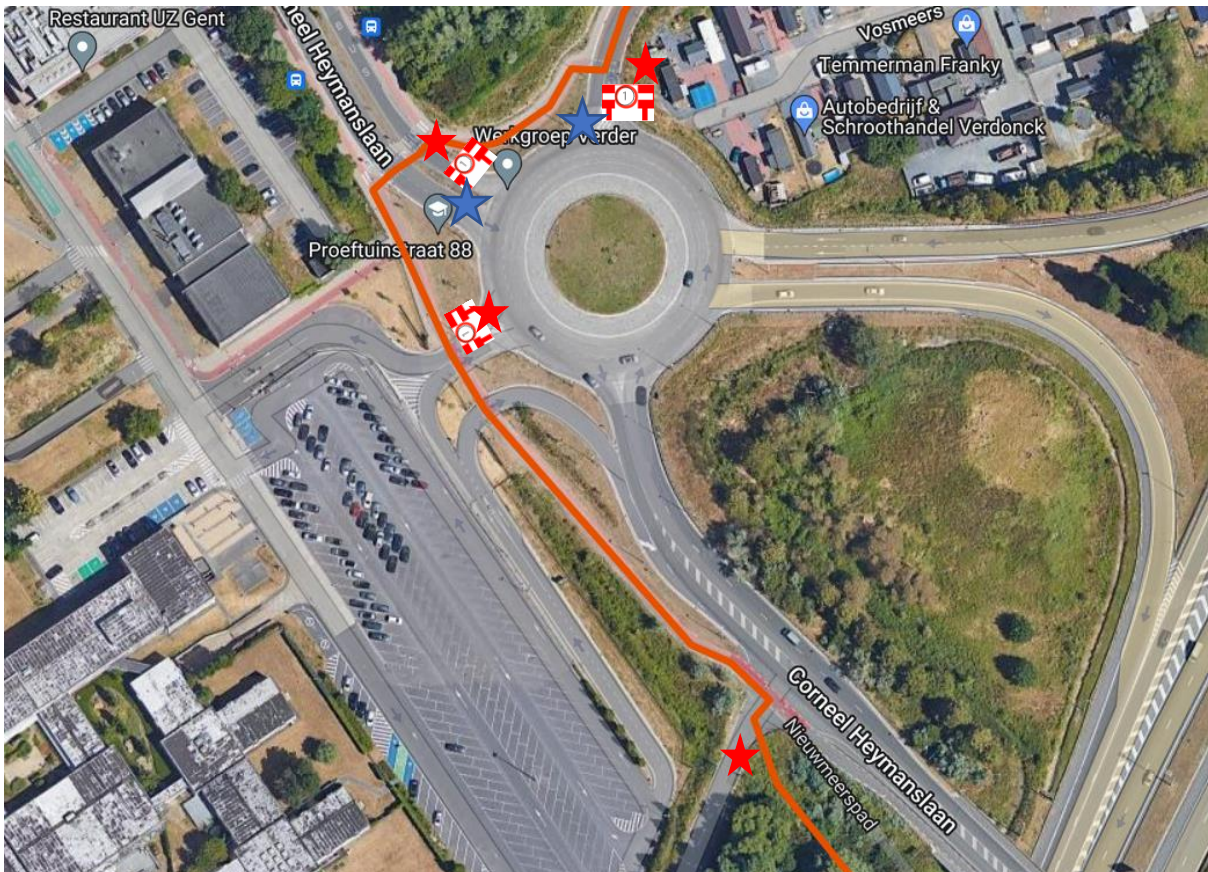

- R4 Binnenring fietspad x Gestichtstraat (fietspad in de richting van Ghelamco afsluiten)
: 1 schraag C3 + 1 seingever



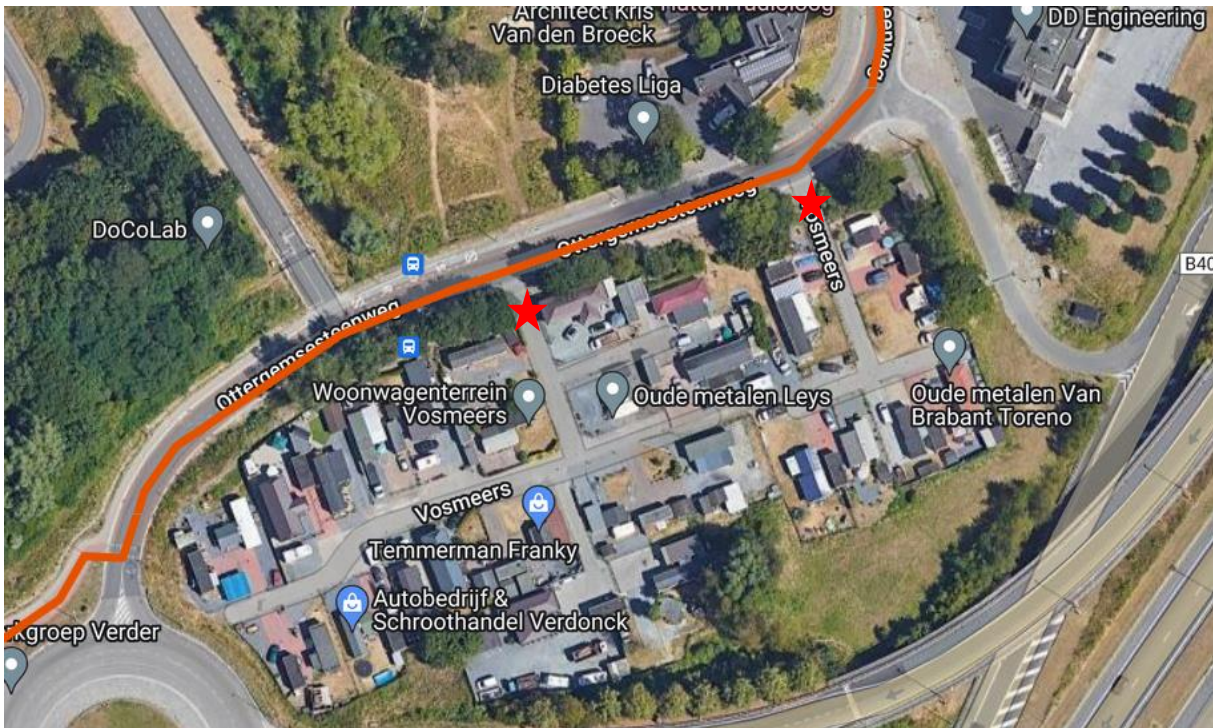

- Corneel Heymanslaan fietspad x Proeftuinstraat (fietspad in de richting van de brug over E17 afsluiten) : 1 schraag C3 + 1 seingever




- Corneel Heymanslaan / rotonde uitrit UZ Gent (zowel de uitrit UZ, de rotonde, als het fietspad richting rotonde E17 afsluiten) : 3 x schraag C3 + 2 blanco's + 3 seingevers



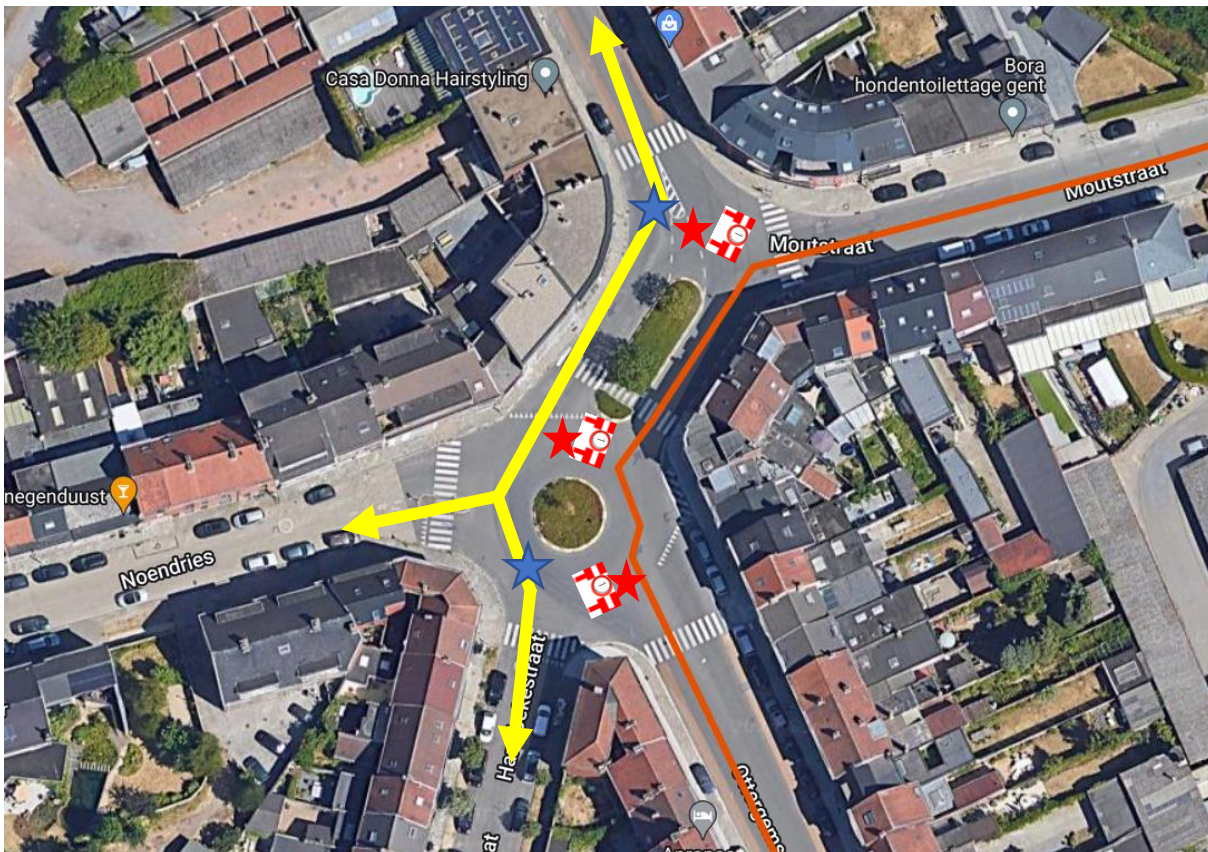

- Uitrit dienst 100 x Corneel Heymanslaan : **1 seingever**
- Rotonde Corneel Heymanslaan x Ottergemsesteenweg x uitrit UZ x E17 :
4 schragen C3 + **2 agenten** + **3 seingevers** (verkeer doorlaten zodra mogelijk maar niet op parcours !)




- Vosmeers x Ottergemsesteenweg : 2 seingevers



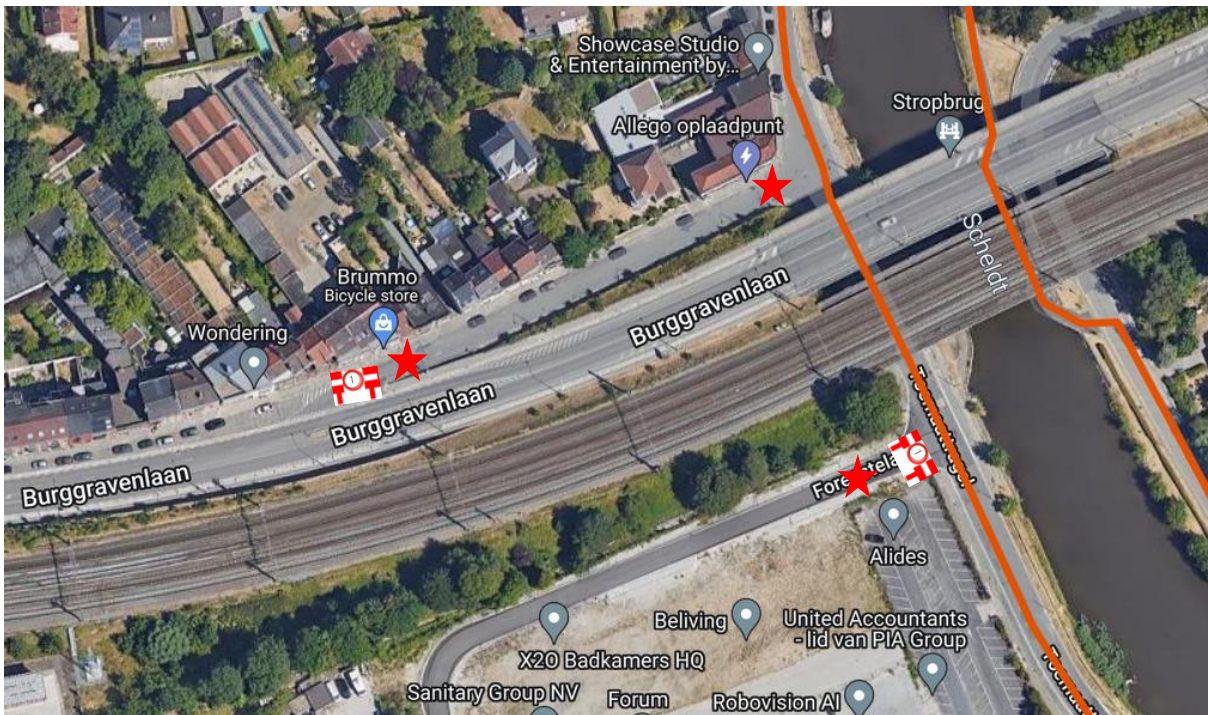

- Melkerijstraat x Ottergemsesteenweg : 1 schraag C3 + 1 seingever




- Kruispunt Harelbekestraat x Noendries x Ottergemsesteenweg (indien mogelijk en op een veilige manier : verkeer regelen zodat circulatie mogelijk blijft. Geen verkeer op parcours !) : 3 schragen C3 + 6 blanco's + 2 agenten + 3 seingever




- Foreestelaan x Moutstraat : 1 schraag C3 + 1 seingevers
- Warmoezeniersweg x Moutstraat : 1 schraag C3 + 1 seingevers



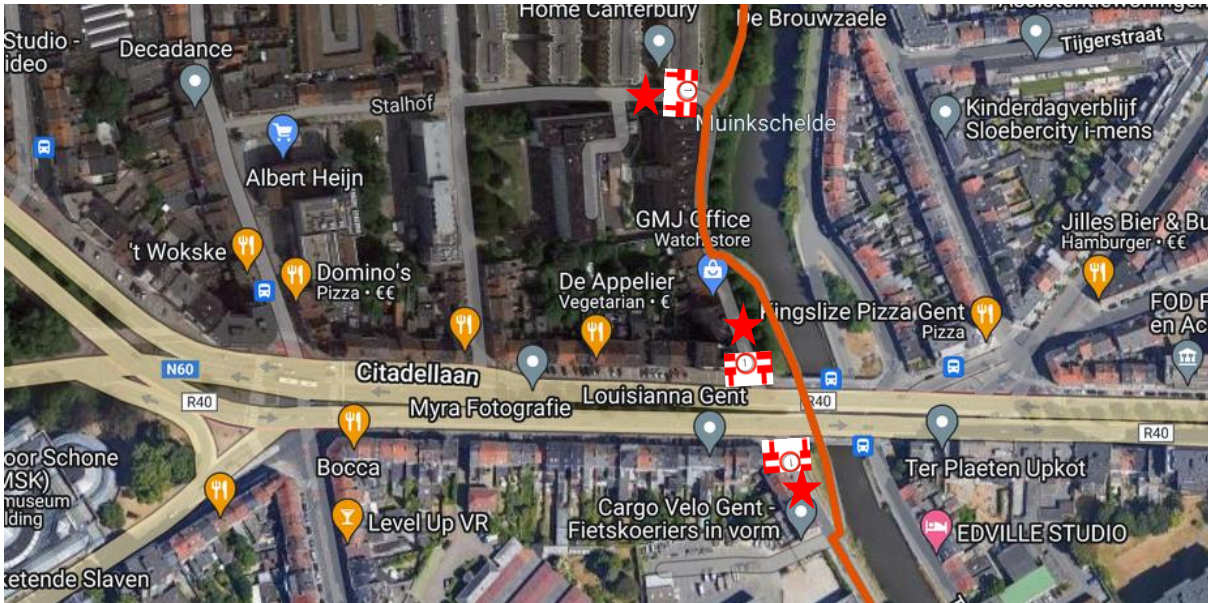
- Foreestelaan x Toemaattragel : 1 schraag C3 + 1 seingever
- Afzink Burggravenlaan x Stropkaai : 1 schraag C3 + 2 seingever



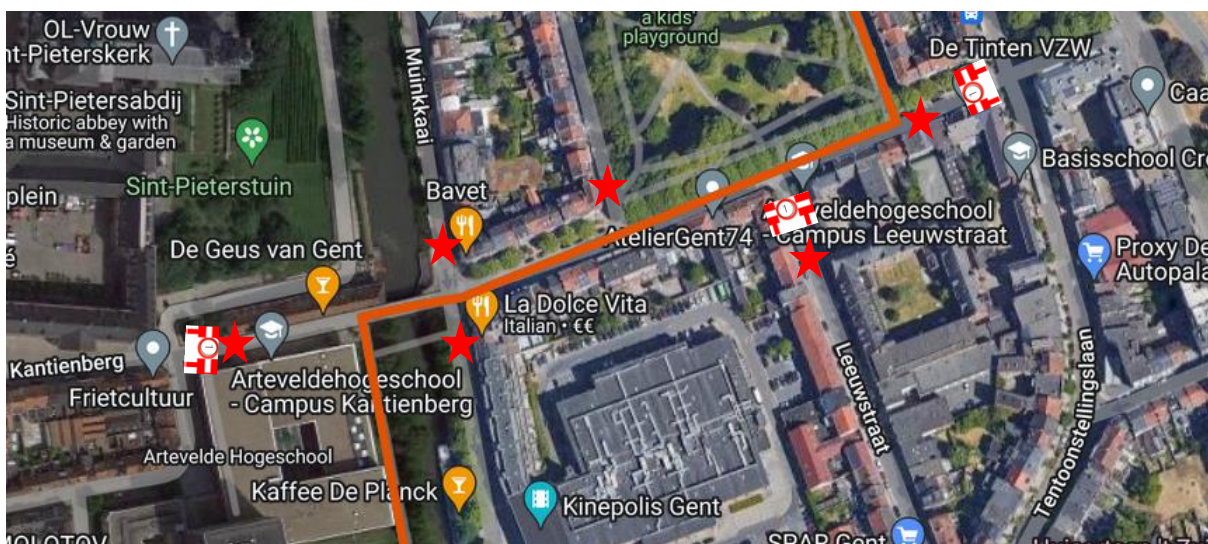

- Sint Juliaanstraat x Stropkaai : 1 schraag C3 + 1 seingever
- Lentestraat x Stropkaai : 1 schraag C3 + 1 seingever



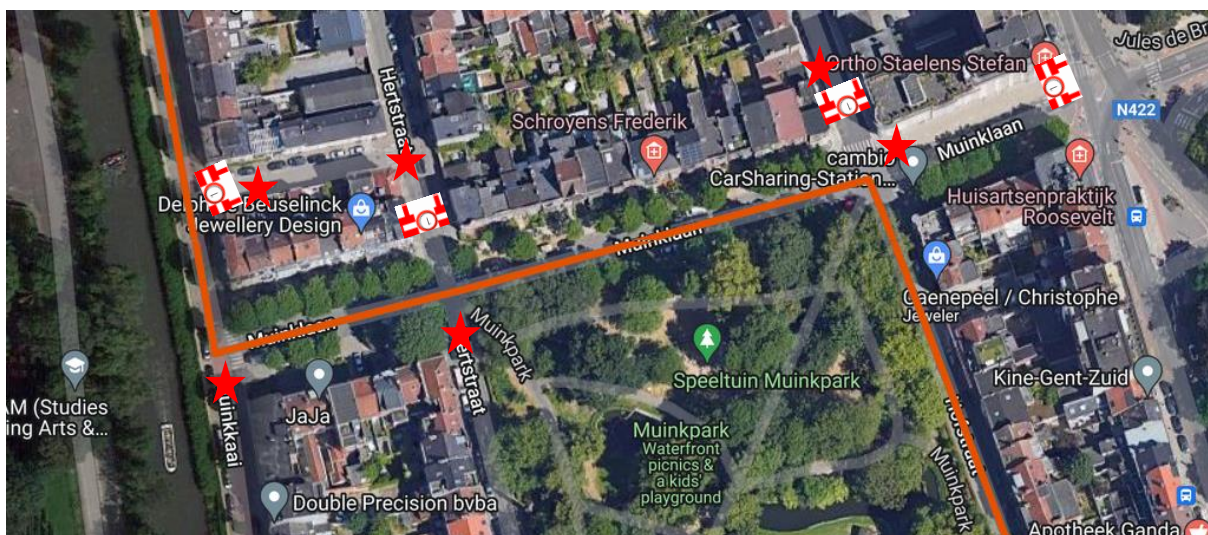
Marathon en halve Marathon



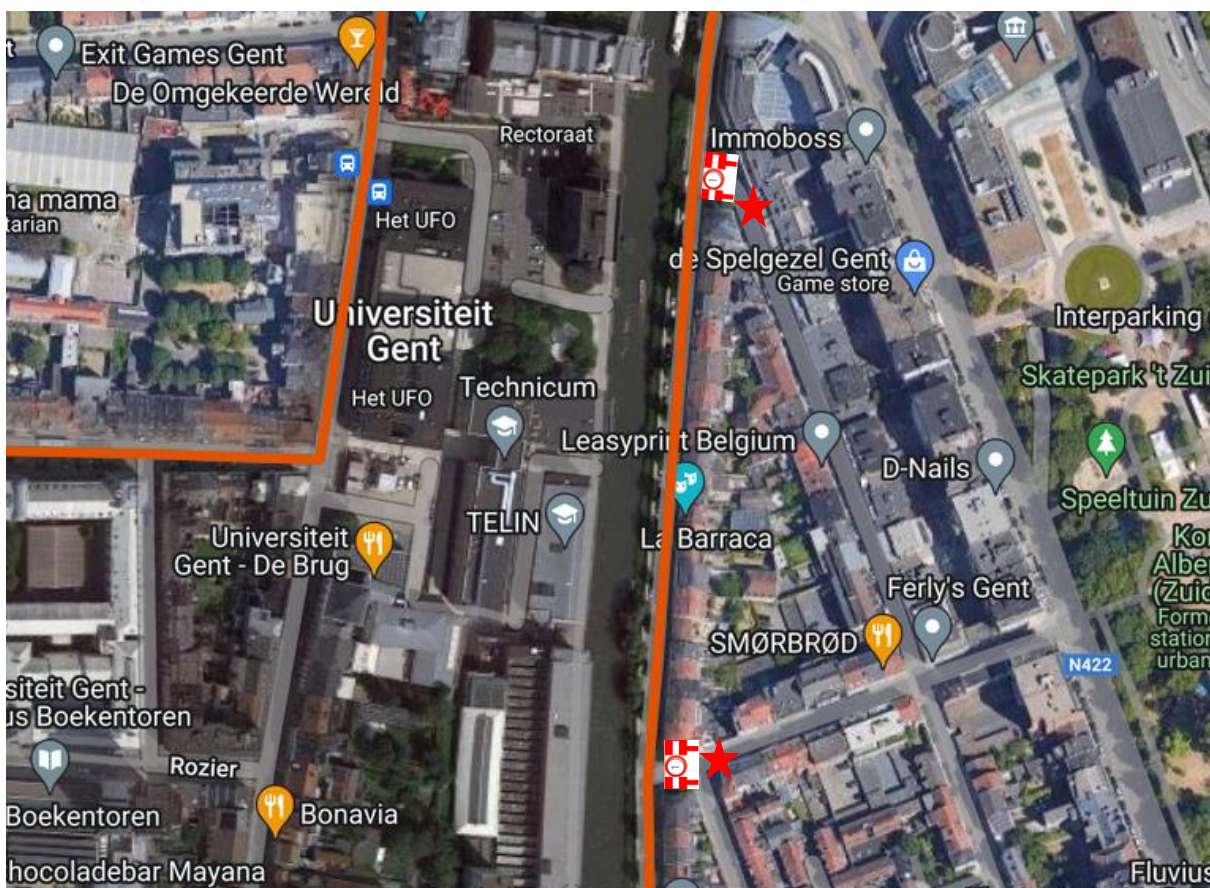

- Stropkaai x R40 : 1 schraag C3 + 1 seingever
- Isabellakaai x R40 : 1 schraag C3 + 1 seingever
- Stalhof x Isabellakaai : 1 schraag C3 + 1 seingever





- Kaintenberg x Voetweg : 1 schraag C3 + 1 seingever
- Muinkkaai x François Benardstraat x Ter Platen : 2 seingever
- Hertstraat x François Benardstraat : 1 seingever
- Leeuwstraat x François Benardstraat : 1 schraag C3 + 1 seingever
- François Benardstraat x Tentoonstellingslaan : 1 schraag C3 + 1 seingever




- Muinklaan x Hofstraat : 2 schragen C3 + 2 seingever
- Hertstraat x Muinklaan : 1 schraag C3 + 2 seingever
- Muinkkaai x Muinklaan : 1 seingever
- Arendstraat x Muinkkaai : 1 schraag C3 + 1 seingever



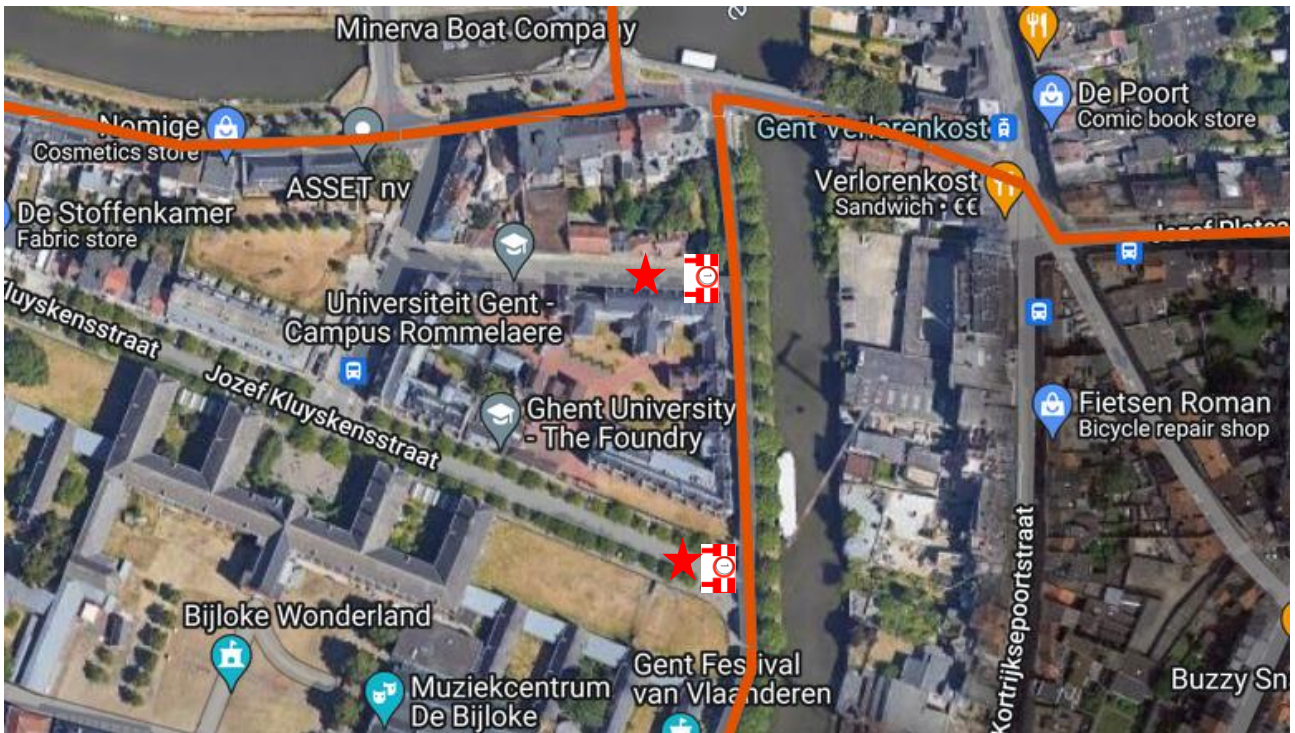

- Guldenspoorstraat x Muinkkaai : 1 schraag C3 + 1 seingever
- Hofstraat x Muinkkaai : 1 schraag C3 + 1 seingever



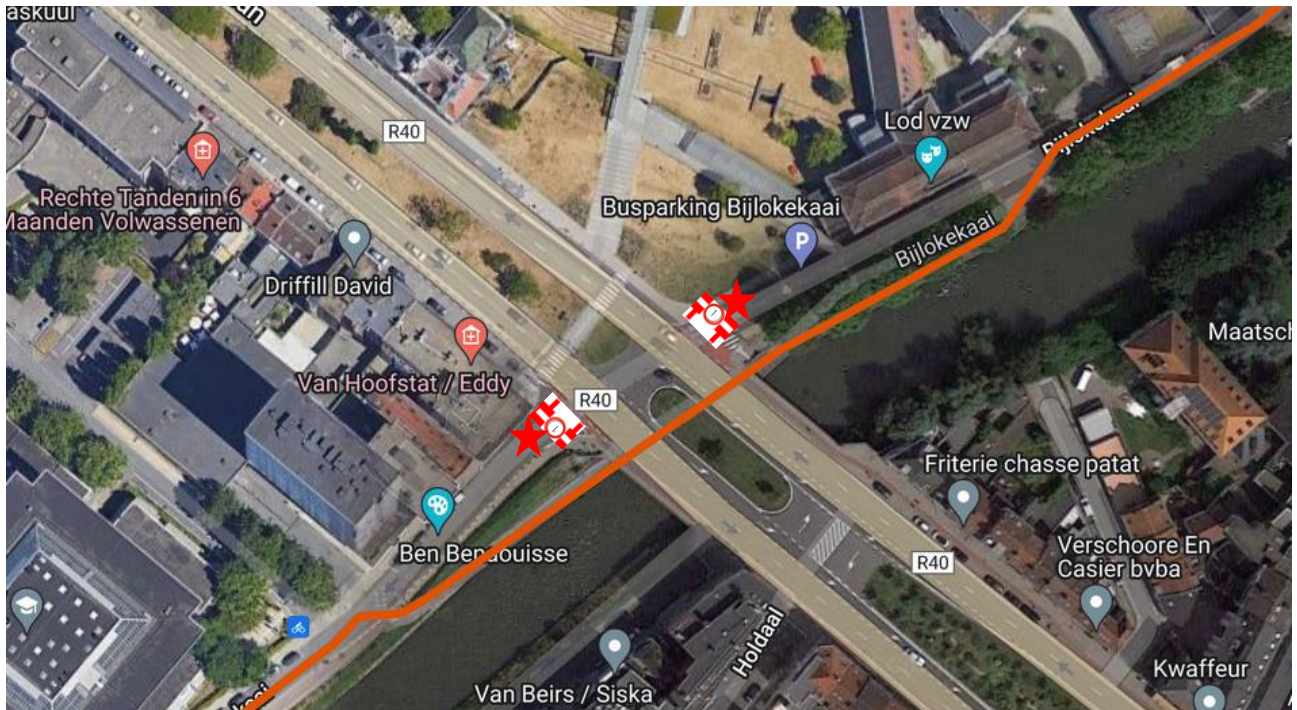

- Muinkkaai x Lammerstraat : 1 schraag C3 + 1 agent + 2 seingevers + kruispunt volledig afzetten doormiddel van nadarhekkens met signalisatielint tot aan gebouw (organisatie)




- Kortrijksepoortstraat x R40 : schraag C3 +UPV + F45 + 1 seingever
- Kortrijksepoortstraat x Kanunnikstraat : schraag D1 rechts + 1 seingever



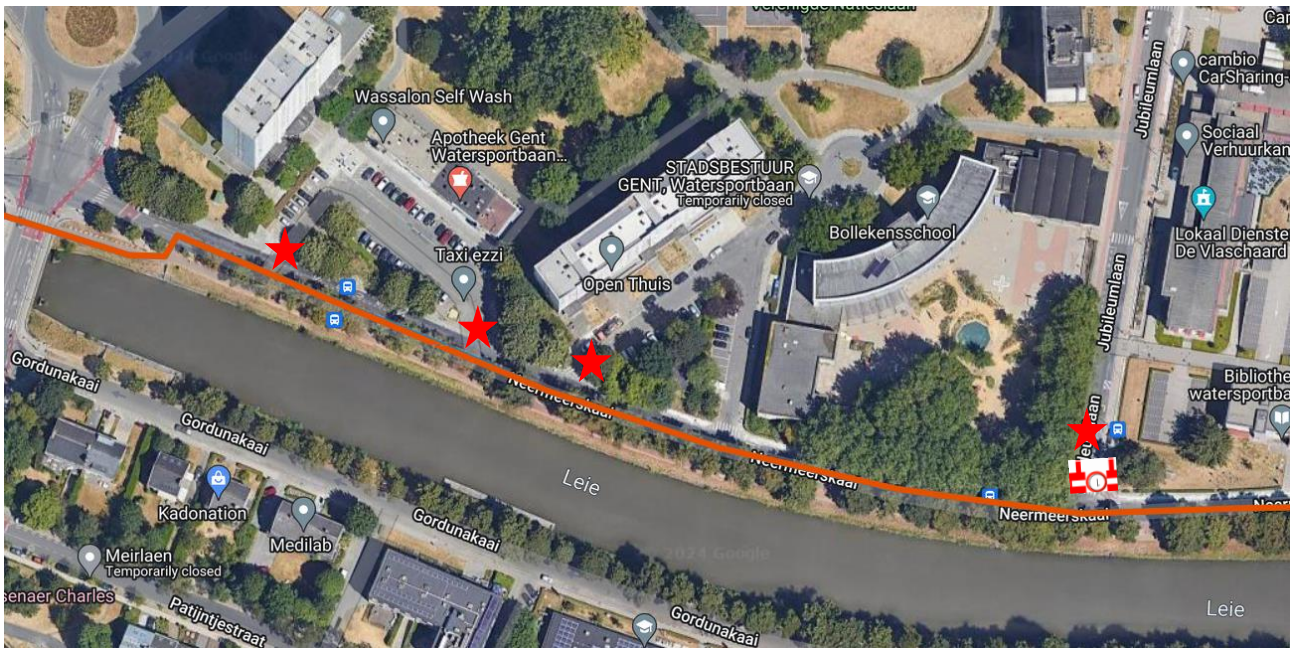

- Apotheekstraat x Albert Baertsoenkaai : schraag C3 + 1 seingever
- Jozef Kluyskensstraat x Albert Baertsoenkaai : schraag C3 + 1 seingever



- Bijlokekaai x R40 : schraag C3 + 1 seingever
- Henleykaai x R40 : schraag C3 + 1 seingever

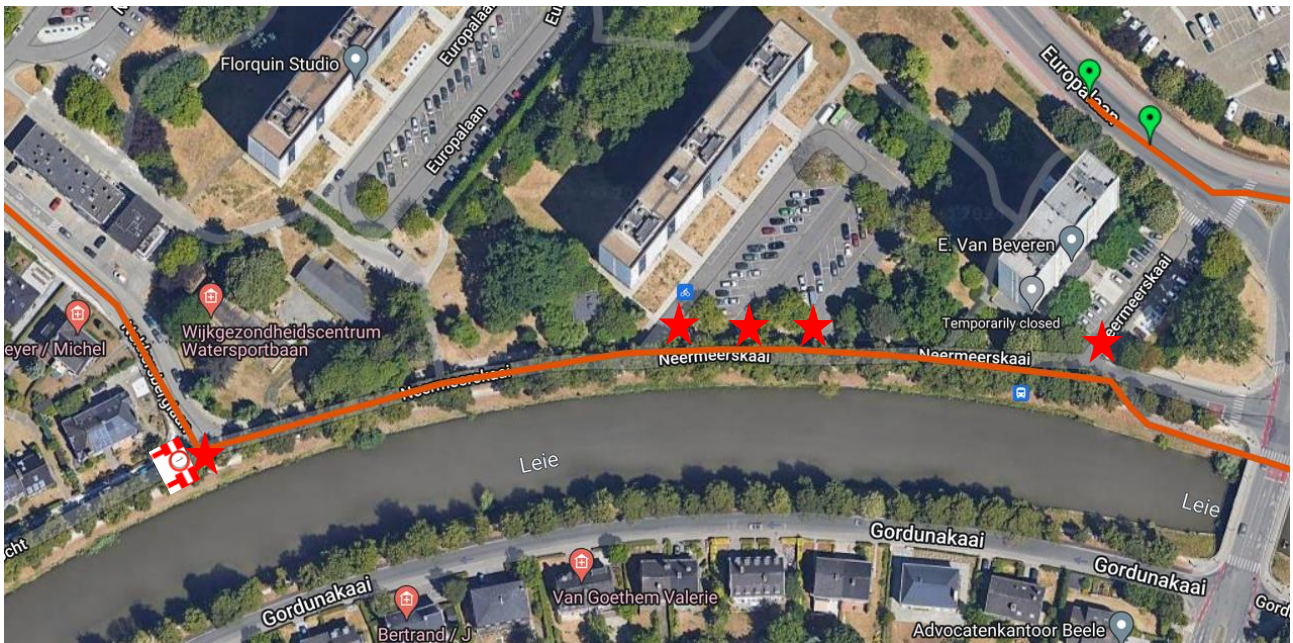



- Henleykaai x Koning Albertlaan : schraag C3 + 1 seingever (beneden)
- Neermeerskaai x Koning Albertlaan : schraag C3 + 1 seingever
- Offerlaan x Neermeerskaai : schraag C3 + 1 seingever

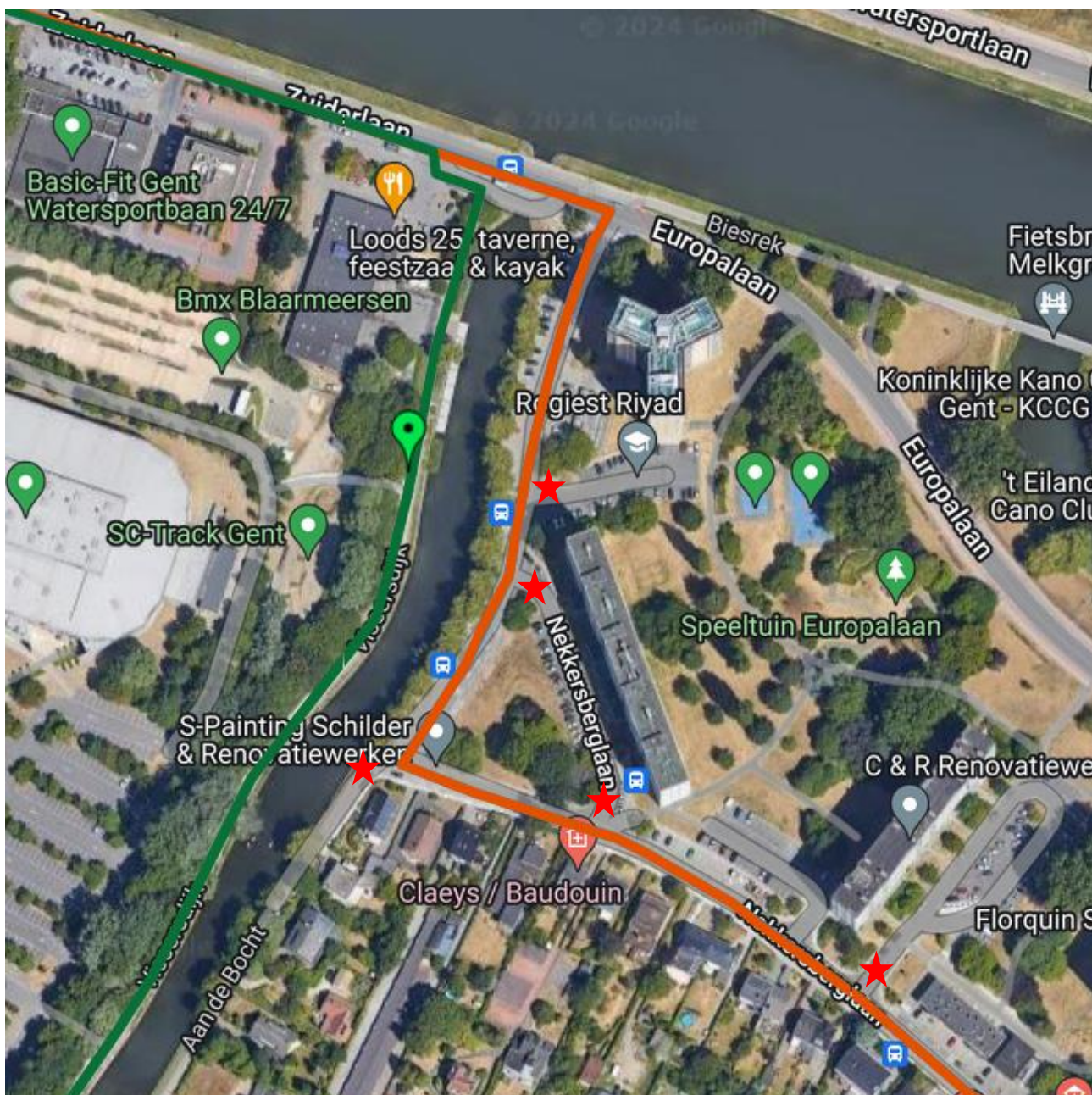



- Jubileumlaan x Neermeerskaai : schraag C3 + uitgezonderd De Lijn + **1 seingevers**
- Neermeerskaai uitrit parkings : **3 seingevers**

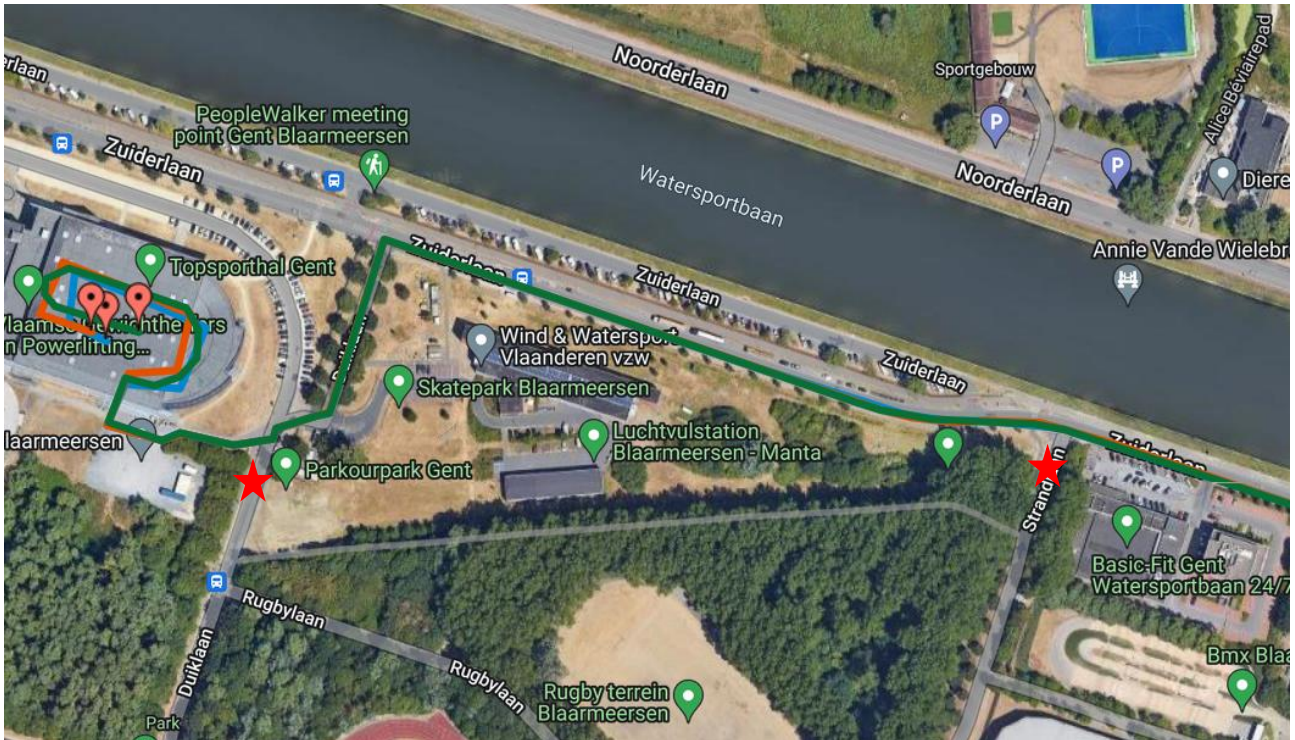

De Lijn rijdt op de Neermeerskaai tussen de Jubileumlaan de Europabrug




- Neermeerskaai uitrit parkings : 4 seingevers
- Aan de Bocht x Nekkersberglaan : 1 schraag C3 + 1 seingevers



- Aan de Bocht x Nekkersberglaan : **1 seingever**
- Nekkersberglaan en Belvédèreweg uitrit parkings : **4 seingever**




- Strandlaan x Zuiderlaan : 1 seingever
- Duiklaan : 1 seingever



10 KM






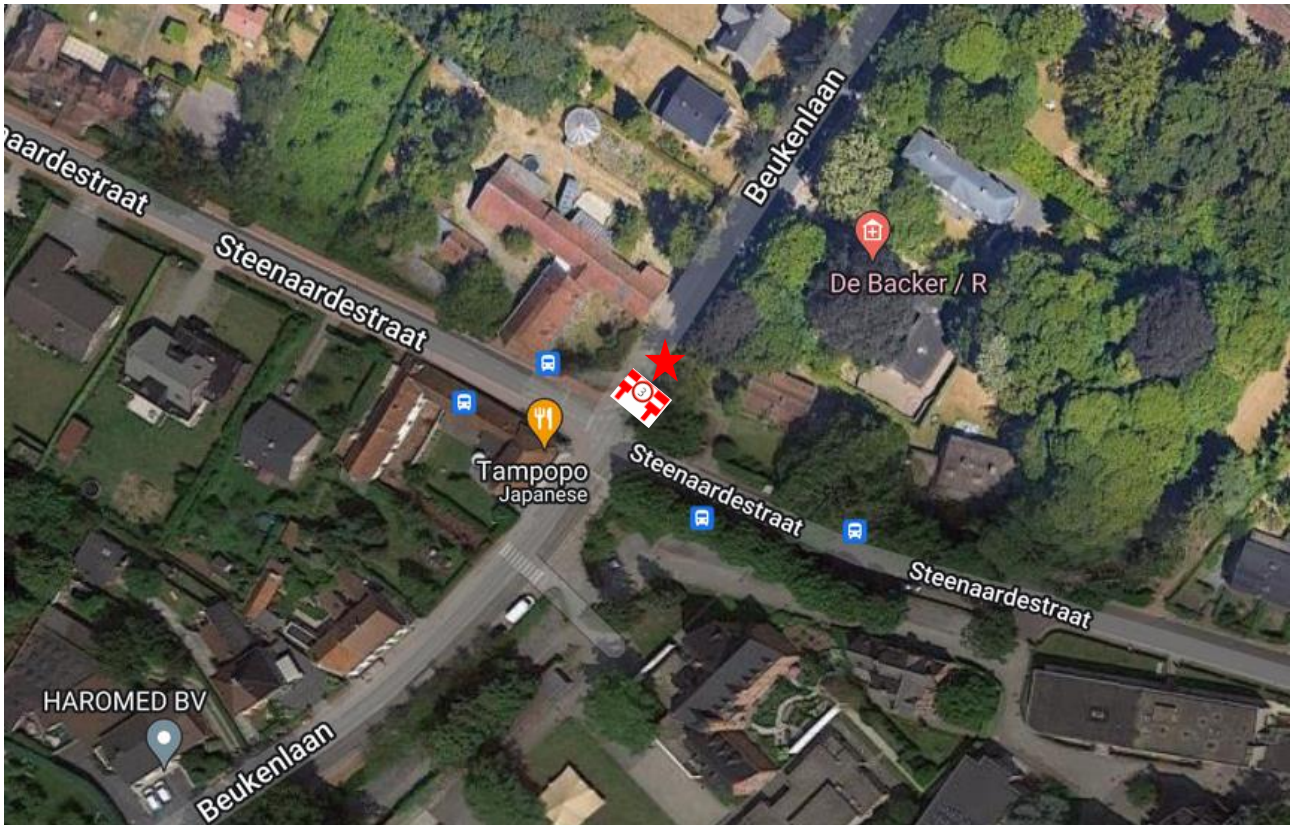

- Vissersdijk x doorsteek Wielercentrum Eddy Merckx : **1 seingever**
- Vissersdijk x doorsteek parking Oost : **1 seingever**
- Vissersdijk x Aan de Bocht : **1 seingever**




- Snepdijk x Sneppebrug : **1 seingever**
- Snekkaai x Koningin Fabiolalaan : 1 schraag C3 + **1 seingever**
- Snekkaai x Sneppebrug : 1 schraag C3 + **1 agent** + **1 seingever** + **1 seingever** op fietspad



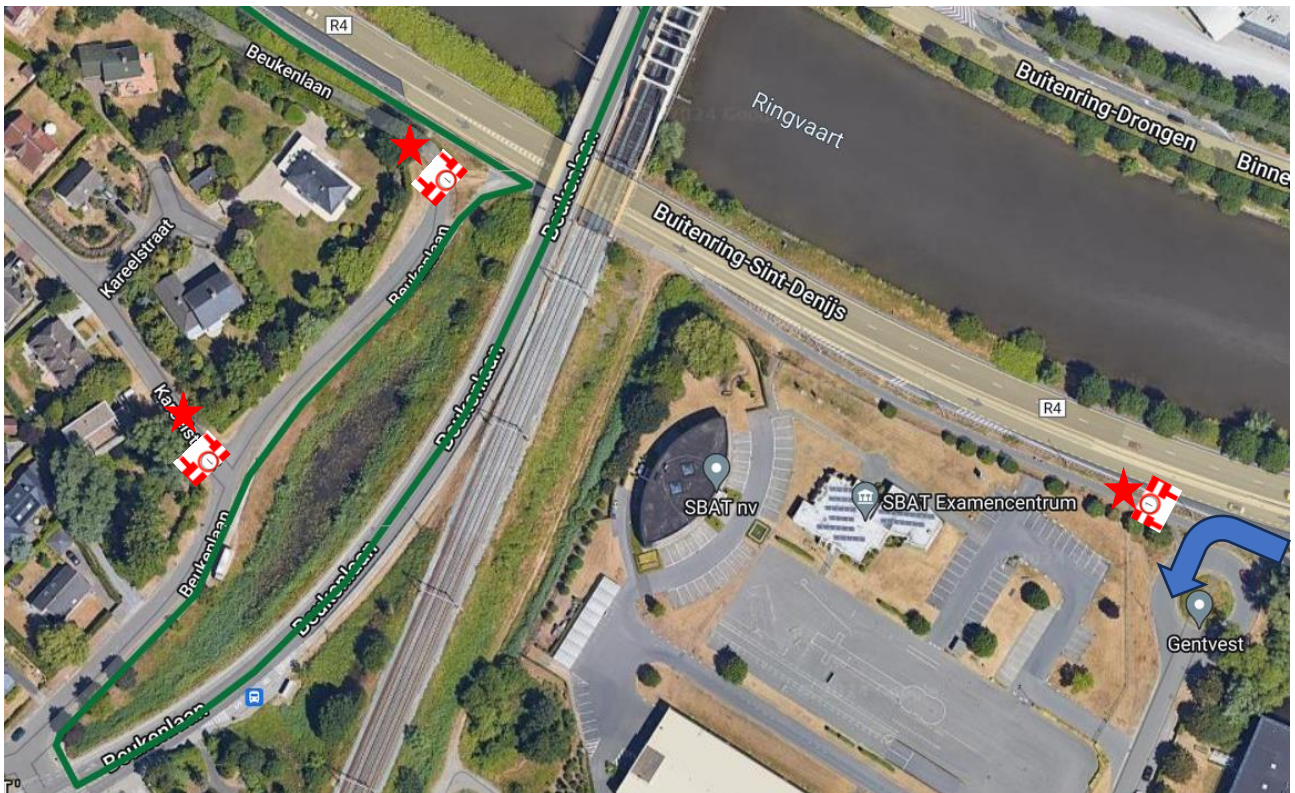

- Maurice Dupuislaan x Beukenlaan x jachthaven : 2 x schraag C3 + 1 agent
+ 2 seingevers




- Beukenlaan x Steenaardestraat : schraag C3 + UPV + F45 + 1 seingever



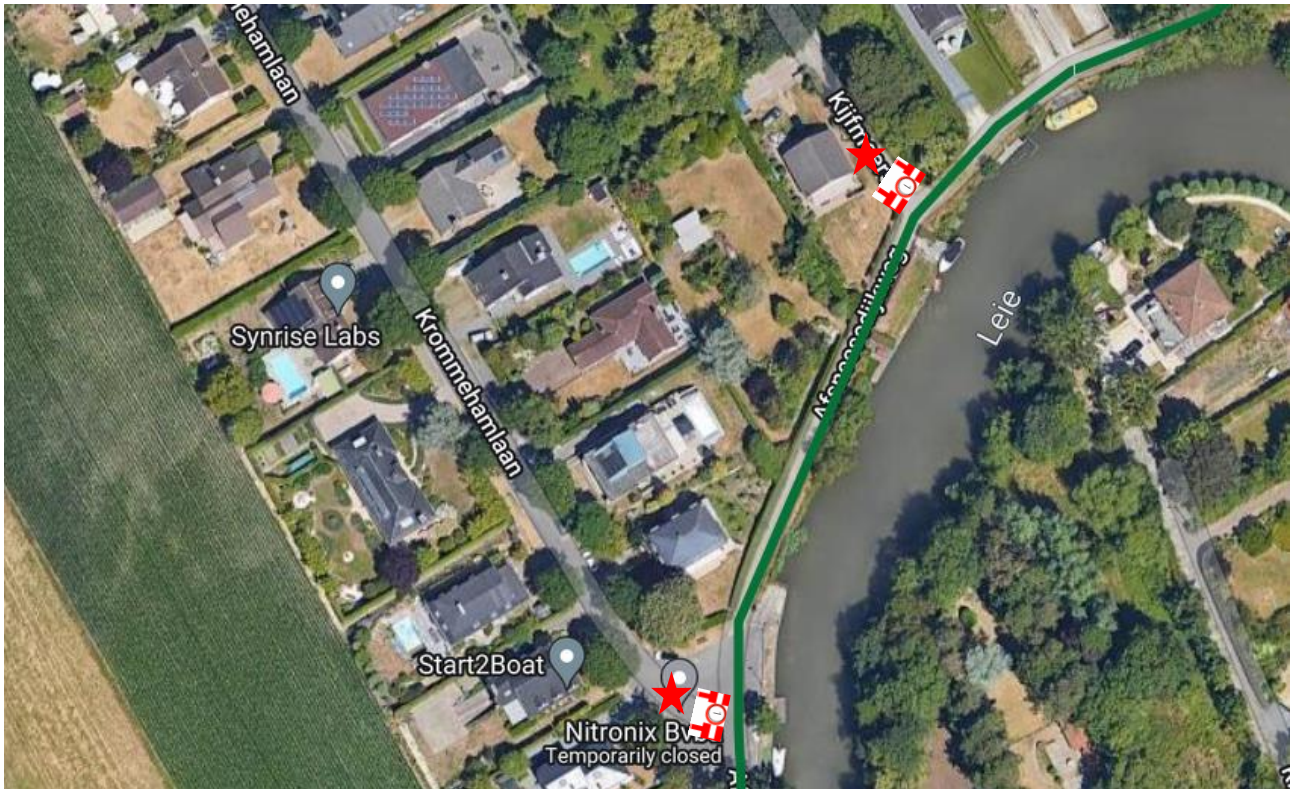

- Beukenlaan x Kromme Leie : 2 x schraag C3 + 4 blanco's + 1 agent + 1 seingever



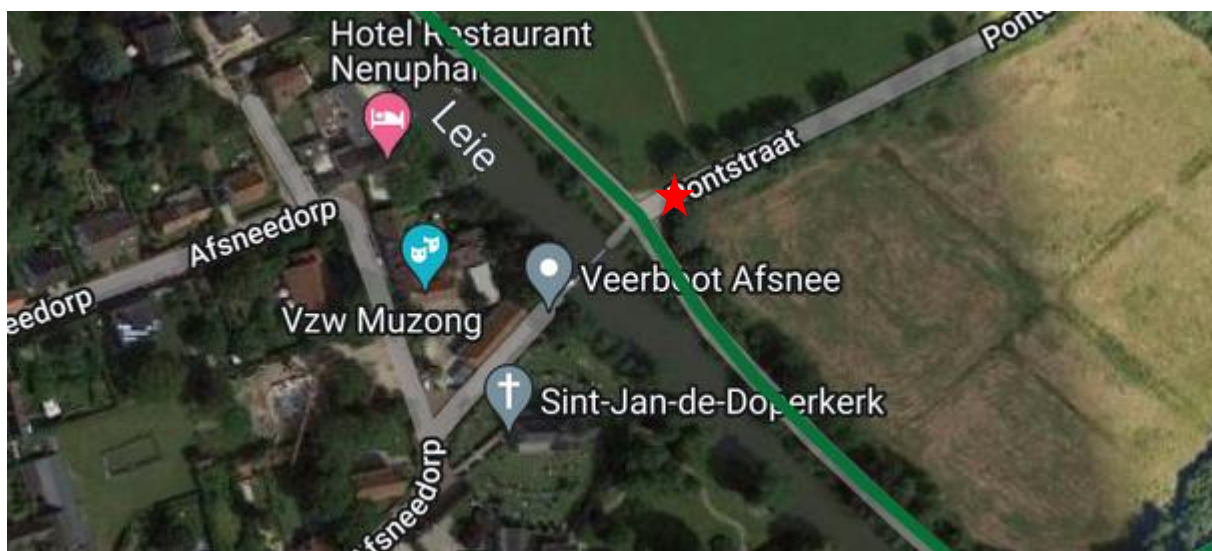

- Fietspad Buitenring R4 x Poortakkerstraat : schraag C3 + 1 seingever
- Karelstraat x Beukenlaan : schraag C3 + 1 seingever
- Beukenlaan x Beukenlaan : schraag C3 + 1 seingever



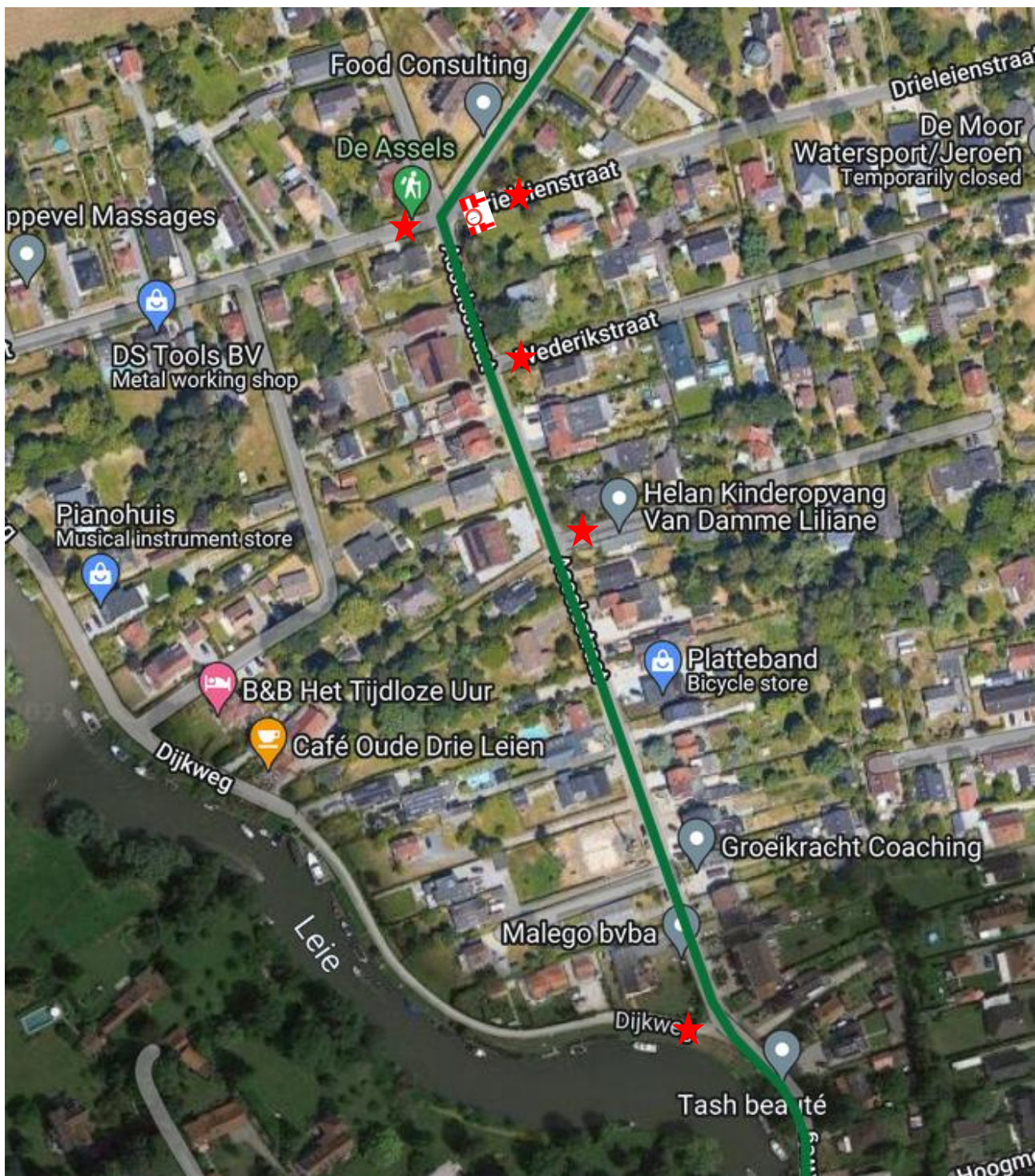

- Fietspad Buitenring R4 x Pontstraat : 1 schraag C3 + 1 seingever




- Kijfmeers x Afsnedijkweg : 1 schraag C3 + 1 seingever
- Krommehamlaan x Afsnedijkweg : 1 schraag C3 + 1 seingever

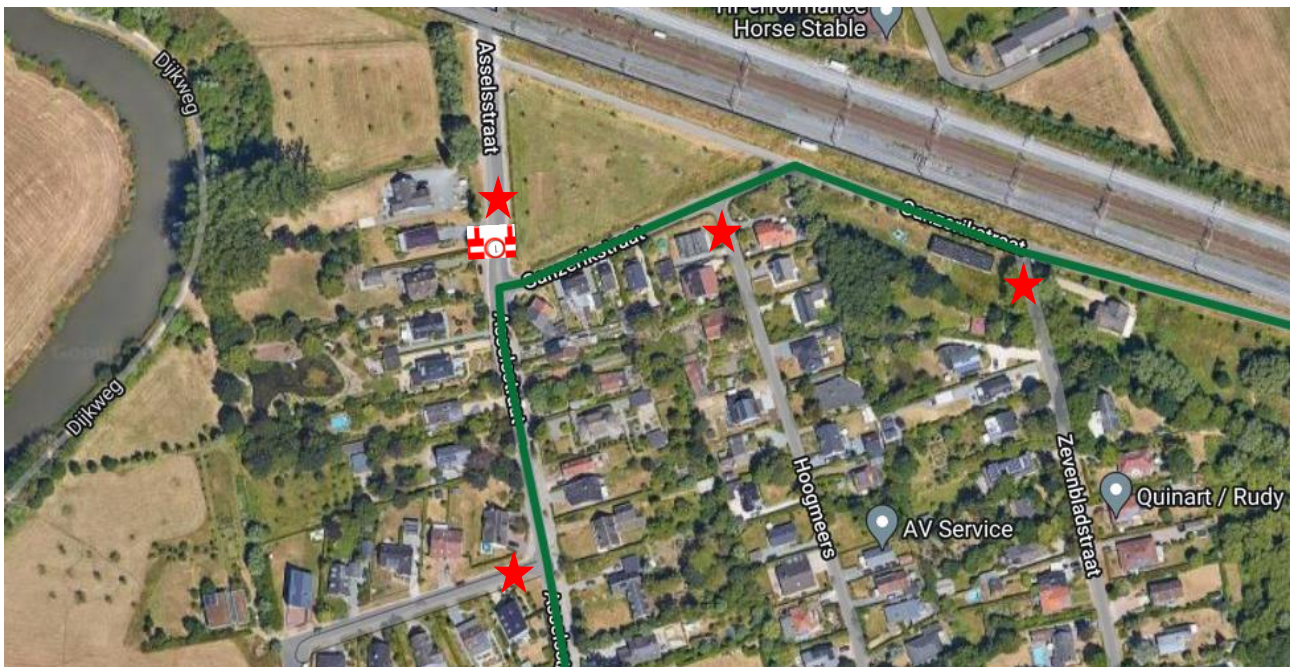


- Pontstraat x Afsneedijkweg : 1 seingever







- Dijkweg x Asselsstraat : **1 seingever**
- Drieleienstraat x Asselsstraat : schraag C3 + **2 seingever**s
- Wederikstraat x Asselsstraat : **1 seingever**
- Piereputstraat x Asselsstraat : **1 seingever**




- Asselsstraat x Asselsstraat : **1 seingever**
- Asselsstraat x Ganzerikstraat : schraag C3 + **1 seingever**
- Hoogmeers x Ganzerikstraat : **1 seingever**
- Zevenbladstraat x Ganzerikstraat : **1 seingever**
- Asselsstraat x Asfildstraat : 1 schraag C3 + UPV + F45 + **1 seingever**



- Pontstraat x Pontstraat : schraag C3 + 1 seingever



- Sneppenbrugstraat : 2 seingevers



PARKEERVERBODEN

Overall waar mogelijk gebruik maken van borden "takelzone"

Doormiddel van voldoende borden E1 met onderbord "van 21/03/2024 00.00 uur - 25/03/2024 08.00 uur"


- Zuiderlaan : parallelweg over de volledige lengte.
Eens parkeervrij alle toegangen naar parallelweg afsluiten doormiddel van betonblokken met uitsparing voor clark + schraag C3.

Doormiddel van voldoende borden E1 met onderbord "van 22/03/2024 00.00 uur - 24/03/2024 18.00 uur"


- Zuiderlaan : hoofdweg over de volledige lengte, ook gedeelte voor de roeiclub.

Doormiddel van voldoende borden E1 met onderbord "24/03/2024 van 00.00 - 18.00 uur"

- Noorderlaan : gedeelte tussen Westerlaan en Mabel Elwepad (thv hockey)
- Henri Dunantlaan : gedeelte tussen de Charles Andrieslaan en het Beneluxplein langs de overzijde van het AZ Jan Palfijn.
- Nieuwewandeling : over de volledige lengte langs de kant van de huizen.
- Goudstraat : volledig
- Minnemeers : volledig
- Kongostraat : volledig
- Ham : volledig
- Fohrstraat to Oceaniëstraat
- Oceaniëstraat : volledig
- Afrikalaan : gedeelte tussen Oceaniëstraat en Koopvaardijlaan langs de kant van de oneven huisnummers / firma Christeys
- Koopvaardijlaan : volledig tussen de Afrikalaan en de firma Christeys
- Kraankinderstraat : volledig (bij Ham)
- Visserij : gedeelte tussen R40 en Visserijpark
- Nijverheidskaai : gedeelte tussen Gentbruggebrug en huis nummer 3c
- Gentbruggekouter : gedeelte tussen de Emiel Claeyslaan en Kortevorepad
- Fransevaart : gedeelte tussen pad Keizerpark en Bischofstraat alwaar parkeermogelijkheid is



-
- Ottergemsesteenweg : gedeelte tussen huisnummers 413 – 703
 - Stropkaai : gedeelte tussen Louisa D’Havébrug en R40
 - François Benardstraat : gedeelte tussen Muinkkaai en Hofstraat
 - Hofstraat : gedeelte tussen François Benardstraat en Muinklaan
 - Muinklaan : gedeelte tussen Hofstraat en Muinkkaai
 - Muinkkaai : volledig
 - Albert Baertsoenkaai : volledig
 - Nekkersberglaan : tussen Neermeerskaai en bushalte
 - Brusselsesteenweg thv Keizerpark : voorbehouden plaatsen voor autodelen en elektrische voertuigen



Signaalgevers / seingevers :

De signaalgevers / seingever dient is minimum 18 en maximum 78 jaar oud te zijn.

Signaalgevers kunnen het verkeer stilleggen – dit houdt in het verkeer op de dwarsrichting op te houden, dmv het gebruik van het verkeersbord C3 (en het dragen van een driekleurige armband "Signaalgever) – in een bepaalde richting sturen of aangeven niet in een bepaalde richting te rijden, dit alles om de wedstrijd / het evenement zijn normaal verloop te laten kennen. Het optreden van de signaalgever is plaats- en tijdgebonden.

De signaalgevers kunnen niet beteugelend optreden bij niet-naleving van hun aanwijzingen. Ze kunnen wel beroep doen op de politiediensten of aangifte doen van een overtreding bij de lokale politie van de gemeente waar ze ingezet worden.

De basisuitrusting van een signaalgever bestaat uit:

- een reflecterend jasje,
- een armband met de nationale driekleur en het opschrift "signaalgever" (duidelijk zichtbaar te bevestigen aan de linker bovenarm),
- een verkeersbord C3 (wit rond oppervlak met rode rand)

Iemand die niet voldoet aan bovenvermelde voorwaarden is toezichter en heeft geen enkele bevoegdheid.

Minimaal aantal signaalgevers te voorzien : 323

+ de nodige reserves om eventuele afwezigheden op te vangen.

De seingevers dienen ten laatste 1 uur voor de start / aanvang evenement in plaats gesteld te zijn.

Pas wanneer alle seingevers in plaats gesteld zijn wordt door de politie toestemming gegeven om te starten.

De seingevers dienen ook in plaats gesteld te blijven tot wanneer er toestemming gegeven wordt door de politie om de plaatsen te verlaten.

57 + 5 agenten op statische plaatsen.



Politiezone Gent
Directie Operaties
Operationele Steundiensten
Cel Evenementenbeheer

