



2024_CBS_01306 Nieuw aanvullend reglement van de politie op het wegverkeer - gemeenteweg - Jozef Guislainstraat - nieuwe verkeersmaatregel(en) - Vaststelling

Beslissing: Goedgekeurd in besloten vergadering van 15 februari 2024

Zijn aanwezig bij de beslissing van dit punt:

Filip Watteeuw, schepen-voorzitter
Astrid De Bruycker, schepen; Sami Souguir, schepen; Bram Van Braeckvelt, schepen;
Hafsa El-Bazioui, schepen; Rudy Coddens, schepen
Liesbet Vertriest, waarnemend adjunct-algemeendirecteur

Bevoegd: Filip Watteeuw

Betrokken: Mathias De Clercq

Juridisch kader

De volgende bepalingen zijn van toepassing inzake de bevoegdheid:

- De Nieuwe Gemeentewet 24 juni 1988, artikel 119;
- Het Decreet van 16 mei 2008 betreffende de aanvullende reglementen op het wegverkeer en de plaatsing en bekostiging van verkeerstekens, artikel 5, § 1, 2e lid;
- Het Decreet over het lokaal bestuur van 22 december 2017, artikel 41, 2°;
- Het gemeenteraadsbesluit van 15 december 2015, houdende de delegatie van de vaststellingsbevoegdheid inzake gemeentelijke aanvullende reglementen op het wegverkeer.

De beslissing wordt genomen op grond van:

- Wet betreffende de politie over het wegverkeer, gecoördineerd bij Koninklijk Besluit van 16 maart 1968;
- Decreet van 16 mei 2008 betreffende de aanvullende reglementen op het wegverkeer en de plaatsing en bekostiging van de verkeerstekens;
- Koninklijk Besluit van 1 december 1975 houdende algemeen reglement op de politie van het wegverkeer en van het gebruik van de openbare weg;
- Ministerieel Besluit van 11 oktober 1976 waarbij de minimumafmetingen en de bijzondere plaatsingsvoorwaarden van de verkeerstekens worden bepaald;
- Uitvoeringsbesluit van 23 januari 2009 betreffende de aanvullende reglementen op het wegverkeer en de plaatsing en bekostiging van de verkeerstekens;
- Omzendbrief MOB/2009/1 van 3 april 2009.

Motivering

- De nieuwe maatregelen die bij dit besluit getroffen worden kaderen binnen de ontwikkeling van een nieuwe verkaveling en omvatten:
 - een autovrij binnengebied;
 - een extra parkeerverbod door middel van gele onderbroken belijning ter hoogte van de tramspooroverweg ten gevolge een infrastructurele rijbaanversmalling;
 - het verplaatsen van het parkeervak voor schoolbussen; en
 - het verplaatsen en verbreden van de voetgangersoversteek ter hoogte van de aanwezige school.

- Bij collegebesluit van 10 februari 2022 werd het parkeervak voor schoolbussen uitgebreid, gekoppeld aan een voetgangersoversteekplaats naar de aanwezige school.
- Bij collegebesluit van 7 september 2017 werd de bestaande toestand geregulariseerd.

Bijgevoegde bijlage(n):

- Aanvullend Reglement Jozef Guislainstraat Dossier P-466157 (deel van de beslissing)
- Signalisatieplan Jozef Guislainstraat Dossier P-466157 (deel van de beslissing)

Beslissing

Beslist het volgende:

Artikel 1:

Heft op het aanvullend reglement van de politie op het wegverkeer betreffende de gemeenteweg Jozef Guislainstraat, goedgekeurd in zitting van 10 februari 2022, van zodra het nieuwe reglement in werking treedt.

Artikel 2:

Stelt vast het bijgevoegd aanvullend reglement van de politie op het wegverkeer en het signalisatieplan betreffende de gemeenteweg Jozef Guislainstraat.

2024_CBS_01306 - Nieuw aanvullend reglement van de politie op het wegverkeer - gemeenteweg - Jozef Guislainstraat - nieuwe verkeersmaatregel(en)

Aanvullend reglement van de politie op het wegverkeer - gemeenteweg – Jozef Guislainstraat

Vastgesteld in het College van Burgemeester en Schepenen van

Bekendgemaakt op

Geldig vanaf

Referentienummer

Reglement

Artikel 1

Op het kruispunt van de Jozef Guislainstraat met Palinghuizen;

op het kruispunt van de Jozef Guislainstraat met de Nieuwevaart geldt:

de bestuurders moeten voorrang verlenen aan iedere bestuurder die rijdt op de openbare weg of de rijbaan die ze oprijden.

Dit wordt aangeduid door verkeerstekens:

- B1

Artikel 2

Op de Jozef Guislainstraat vanaf het kruispunt met de Nieuwevaart tot huisnummer 84 in de richting van huisnummer 84 geldt: verboden rijrichting voor iedere bestuurder; de maatregel geldt niet voor fietsers. In de tegenovergestelde richting geldt: toegelaten rijrichting op de openbare weg met eenrichtingsverkeer; fietsers mogen in de twee richtingen rijden.

Dit wordt aangeduid door verkeerstekens:

- C1
- M2
- F19
- M4

Artikel 3

Op de Jozef Guislainstraat ter hoogte van huisnummer 58;

op de Jozef Guislainstraat ter hoogte van huisnummer 92 geldt:

de toegang is verboden in beide richtingen, voor iedere bestuurder; de maatregel geldt niet voor fietsers en bestuurders van speed pedelecs.

Dit wordt aangeduid door verkeerstekens:

- C3
- M11

Artikel 4

Op het kruispunt van de Jozef Guislainstraat met Palinghuizen;

op het kruispunt van de Jozef Guislainstraat met de Nieuwevaart geldt: de bestuurders zijn verplicht rechts af te slaan

Dit wordt aangeduid door verkeerstekens:

- D1

Artikel 5

Op de Jozef Guislainstraat, vanaf het kruispunt met de Gezondheidstraat tot het kruispunt met de Palinghuizen aan de kant van de onpare huisnummers;

op de Jozef Guislainstraat, vanaf huisnummer 84 tot huisnummer 52 aan de noordelijke zijde van de weg;

op de Jozef Guislainstraat, vanaf huisnummer 84 tot het kruispunt met de Nieuwevaart aan de kant van de onpare huisnummers geldt: het parkeren is verboden; het begin van de parkeerreglementering wordt aangeduid; het einde van de parkeerreglementering wordt aangeduid.

Dit wordt aangeduid door verkeerstekens:

- E1
- GXa
- GXb

Artikel 6

Op de Jozef Guislainstraat ter hoogte van huisnummer 18 geldt: het parkeren is toegelaten; de maatregel geldt alleen voor de fietsers.

Dit wordt aangeduid door verkeerstekens:

- E9a
- M1

Artikel 7

Op Jozef Guislainstraat, vanaf huisnummer 96 tot en met huisnummer 98 geldt: het parkeren is toegelaten; het parkeren is voorbehouden voor schoolbussen ; het parkeren is voorbehouden tijdens volgende periode: op schooldagen van 8 tot 17u. ; het begin van de parkeerreglementering wordt aangeduid; het einde van de parkeerreglementering wordt aangeduid.

Dit wordt aangeduid door verkeerstekens:

- E9a
- GVIIId
- GXa
- GXb

Artikel 8

Op de Jozef Guislainstraat, vanaf huisnummer 20 tot en met huisnummer 22;

op de Jozef Guislainstraat ter hoogte van huisnummer 56 tot en met 58 geldt: het parkeren op de rijbaan is verboden.

Dit wordt aangeduid door verkeerstekens:

- WM75.1.2

Artikel 9

Op de Jozef Guislainstraat ter hoogte van huisnummer 100-100A geldt: voetgangers moeten de oversteekplaats volgen om de rijbaan over te steken.

Dit wordt aangeduid door verkeerstekens:

- WM76.3

Artikel 10

Op de Jozef Guislainstraat ter hoogte van huisnummer 44 geldt: bestuurders mogen niet rijden, stilstaan of parkeren op de markeringen van de verkeersgeleider of het verdrijvingsvlak.

Dit wordt aangeduid door verkeerstekens:

- **WM77.4**

Artikel 11

Op de Jozef Guislainstraat, vanaf huisnummer 52 tot huisnummer 56 geldt: een dambordmarkering wordt aangebracht als afbakening van een overweg . Stilstaan en parkeren op deze markering is verboden.

Dit wordt aangeduid door verkeerstekens:

- **WM77.8**

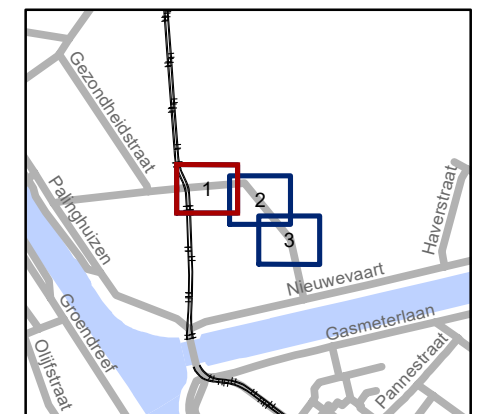
(einde reglement)





Legende

-  Bestaande verkeersborden
-  Geplande verkeersborden
-  Te verwijderen verkeersborden
-  Bestaande wegmarkeringen
-  Geplande wegmarkeringen
-  Te verwijderen wegmarkeringen
-  Gepland paaltje
-  Ander gepland dossier (ter uitvoering bij DWBW)
-  Ontwerp heraanleg

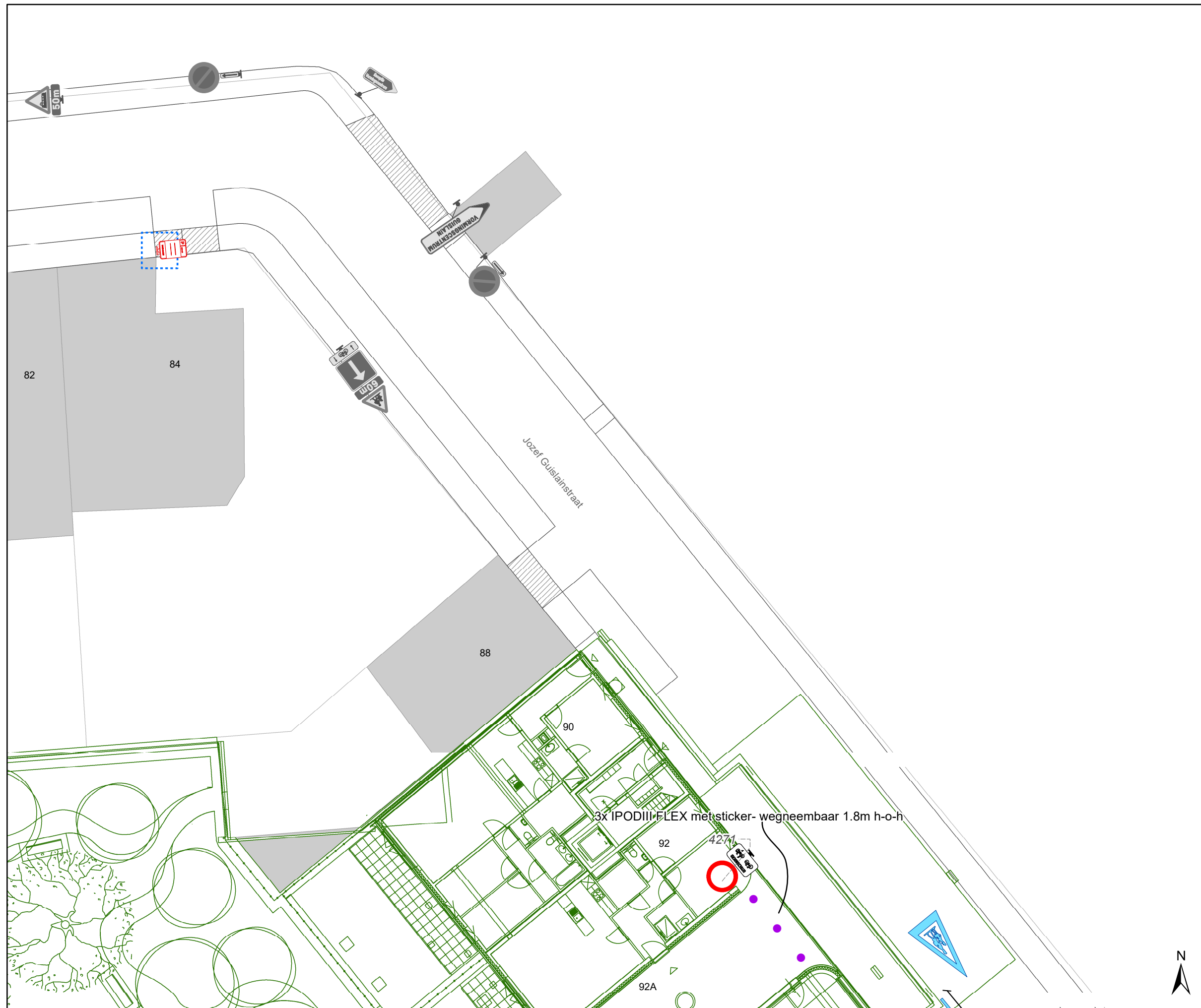


gent: Mobiliteitsbedrijf stad Gent
Verkeerstechnische taken

**Jozef Guislainstraat
IKZ definitief signalisatieplan**

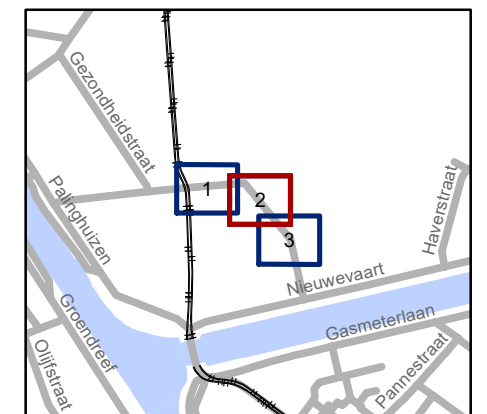
Dossiernummer P-466157

DATUM	SCHAAL	PLAN	P FORMAAT
31/01/2024	1/200	1/3	A3



Legende

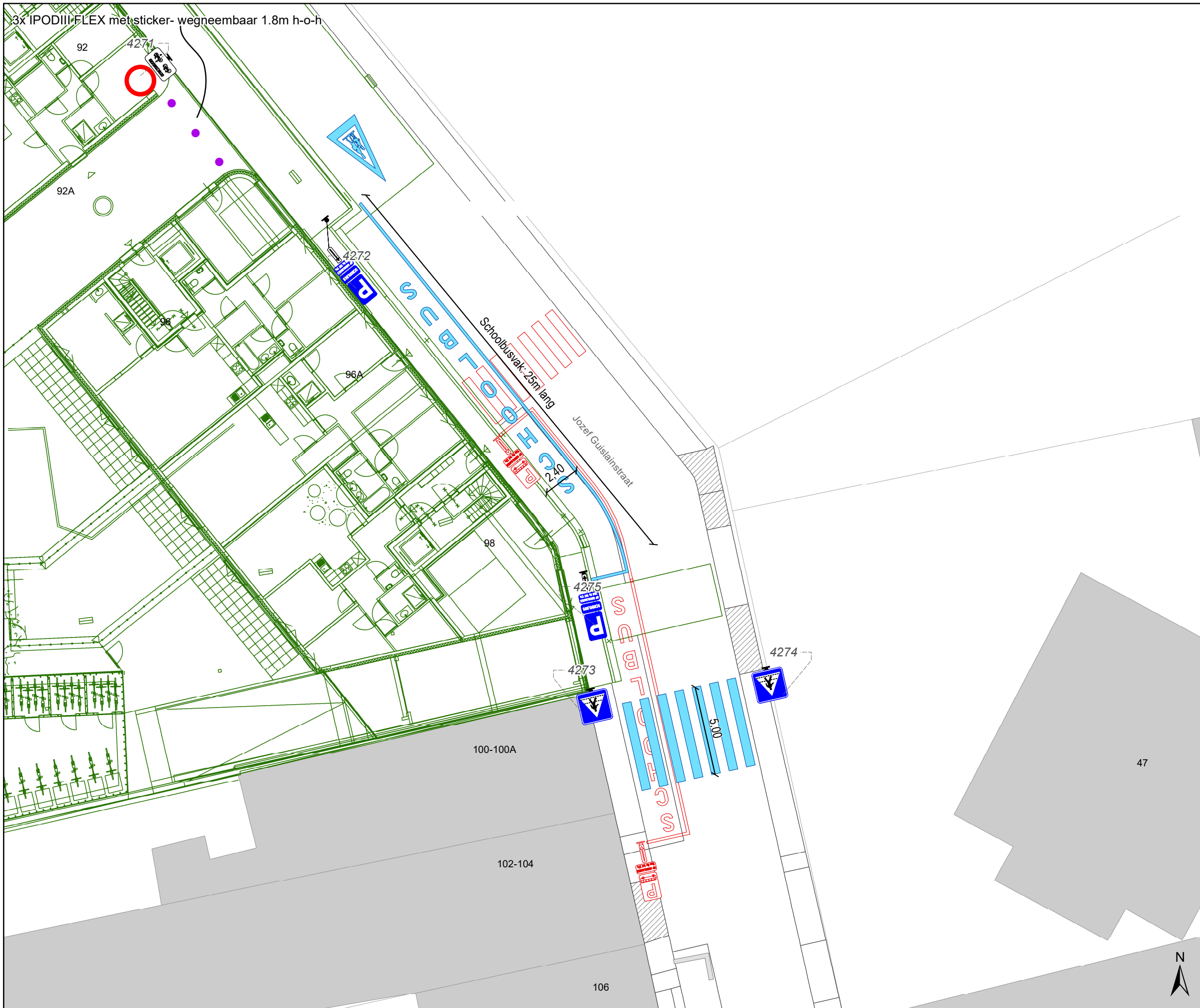
- Bestaande verkeersborden
- Geplande verkeersborden
- Te verwijderen verkeersborden
- Bestaande wegmarkeringen
- Geplande wegmarkeringen
- Te verwijderen wegmarkeringen
- Gepland paaltje
- Ander gepland dossier (ter uitvoering bij DWBW)
- Ontwerp heraanleg



gent: Mobiliteitsbedrijf stad Gent
Verkeerstechnische taken

Jozef Guislainstraat IKZ definitief signalisatieplan

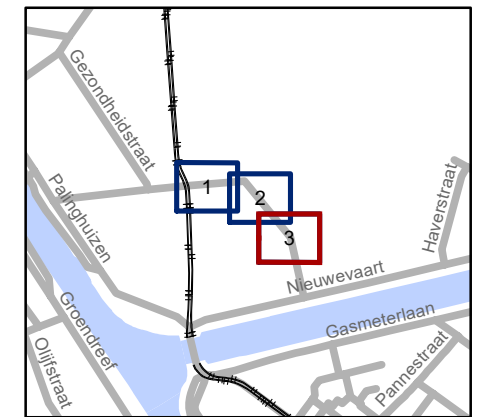
Dossiernummer P-466157			
DATUM	SCHAAL	PLAN	P FORMAAT
31/01/2024	1/200	2/3	A3



3x IPODIII-FLEX met sticker- wegneembaar 1.8m h-o-h

Legende

-  Bestaande verkeersborden
-  Geplande verkeersborden
-  Te verwijderen verkeersborden
-  Bestaande wegmarkeringen
-  Geplande wegmarkeringen
-  Te verwijderen wegmarkeringen
-  Gepland paaltje
-  Ander gepland dossier (ter uitvoering bij DWBW)
-  Ontwerp heraanleg



gent: Mobiliteitsbedrijf stad Gent
Verkeerstechnische taken

Jozef Guislainstraat
IKZ definitief signalisatieplan

Dossiernummer P-466157

DATUM	SCHAAL	PLAN	P FORMAAT
31/01/2024	1/200	3/3	A3