



2024_CBS_01091 Nieuw aanvullend reglement van de politie op het wegverkeer - gemeenteweg - Gaardeniersweg - nieuwe verkeersmaatregel - Vaststelling

Beslissing: Goedgekeurd in besloten vergadering van 8 februari 2024

Zijn aanwezig bij de beslissing van dit punt:

Mathias De Clercq, burgemeester-voorzitter; Filip Watteeuw, schepen; Sofie Bracke, schepen
Tine Heyse, schepen; Astrid De Bruycker, schepen; Sami Souguir, schepen; Bram Van Braeckevelt, schepen; Isabelle Heyndrickx, schepen; Hafsa El-Bazioui, schepen; Evita Willaert, schepen; Rudy Coddens, schepen
Mieke Hullebroeck, algemeen directeur; Liesbet Vertriest, waarnemend adjunct-algemeendirecteur

Bevoegd: Filip Watteeuw

Betrokken: Mathias De Clercq

Juridisch kader

De volgende bepalingen zijn van toepassing inzake de bevoegdheid:

- De Nieuwe Gemeentewet 24 juni 1988, artikel 119;
- Het Decreet van 16 mei 2008 betreffende de aanvullende reglementen op het wegverkeer en de plaatsing en bekostiging van verkeerstekens, artikel 5, § 1, 2e lid;
- Het Decreet over het lokaal bestuur van 22 december 2017, artikel 41, 2°;
- Het gemeenteraadsbesluit van 15 december 2015, houdende de delegatie van de vaststellingsbevoegdheid inzake gemeentelijke aanvullende reglementen op het wegverkeer.

De beslissing wordt genomen op grond van:

- Wet betreffende de politie over het wegverkeer, gecoördineerd bij Koninklijk Besluit van 16 maart 1968;
- Decreet van 16 mei 2008 betreffende de aanvullende reglementen op het wegverkeer en de plaatsing en bekostiging van de verkeerstekens;
- Koninklijk Besluit van 1 december 1975 houdende algemeen reglement op de politie van het wegverkeer en van het gebruik van de openbare weg;
- Ministerieel Besluit van 11 oktober 1976 waarbij de minimumafmetingen en de bijzondere plaatsingsvoorwaarden van de verkeerstekens worden bepaald;
- Uitvoeringsbesluit van 23 januari 2009 betreffende de aanvullende reglementen op het wegverkeer en de plaatsing en bekostiging van de verkeerstekens;

- Omzendbrief MOB/2009/1 van 3 april 2009;

Motivering

- De nieuwe maatregelen die bij dit besluit worden getroffen, kaderen in de vraag van het kabinet om een directe, voorwaardelijke toegang te creëren tussen de Bloemekeswijk en het parkeergebouw Het Getouw. Het wegdeel tussen de Maisstraat en de bestaande uitloper van de Gaardeniersweg wordt hiervoor een nieuw stukje weg die ook 'Gaardeniersweg' als straatnaam zal krijgen zodat de gevraagde toegang langs deze weg mogelijk wordt. Enkel bewoners in de Bloemekeswijk die een bewonersabonnement hebben in het parkeergebouw Het Getouw mogen in één richting (naar het Getouw) gebruik maken van deze weg, die tevens 1 van de 2 ontsluitingswegen is voor de brandweer (en de andere hulpdiensten) tot de U-Connectsite, om hun voertuig te stallen in het parkeergebouw. Dit strookt met het circulatieplan om geen doorgaand (economisch) verkeer te genereren door de Bloemekeswijk richting de U-Connectsite. De handhaving zal gebeuren aan de hand van 2 ANPR-camera's, ondersteund door bijkomende maatregelen, om te vermijden dat voertuigen de camera's ontwijken. Op 27 januari 2024, dus na het aflopen van de beroepsperiode, werd de definitieve beslissing van de provincie Oost-Vlaanderen over de betreffende omgevingsvergunning hierover bekomen.

De nodige signalisatie voor deze toegangsweg bestaat uit:

- het regelen van de toegang via C3-bebording met onderborden M11 waarbij enkel ter hoogte van het kruispunt met de Maisstraat, dus enkel in de richting van het parkeergebouw, via een onderbord 'uitgezonderd vergunninghouders bewonersabonnement Het Getouw' de voorwaardelijke toegang wordt duidelijk gemaakt. De locaties van deze opstellingen zijn bepaald in functie van de leesbaarheid van de ANPR-camera's. Omdat de toekomstige laad- en loszone bij de inrit tot het DBSE-gebouw bereikbaar moet blijven, kon geen C3-opstelling geplaatst worden na de kruising met het dubbelrichtingsfietspad, maar maakt F45b duidelijk dat dit wegdeel dood loopt voor het gemotoriseerd verkeer (de brandweer moet wel door kunnen rijden tot aan de Maisstraat)
 - het invoeren van een stilstaan- en parkeerverbod E3 om te zorgen dat deze doorgang vrij blijft (ook van belang voor de hulpdiensten)
 - het invoeren van een voorrangsregeling (B1 met M10 onderbord, haaiantanden en B15a) op de kruising met het dubbelrichtingsfietspad ter hoogte van het kruispunt met de Getouwstraat. Daarnaast worden op dit dubbelrichtingsfietspad ter hoogte van de kruising met de Gaardeniersweg ook maatregelen getroffen die kaderen in een actieplan dat opgenomen werd in het jaarplan van het Mobiliteitsbedrijf in samenspraak met het kabinet om fietsroutes te screenen op paaltjes. De nadruk ligt op het wegnemen van overbodige paaltjes. Er worden enkel nog paaltjes geplaatst waar ze essentieel zijn om autoverkeer te weren. Tevens worden bepaalde paaltjes vernieuwd zodat ze IPOD-conform zijn. Paaltjes die centraal staan op het fietspad worden beter zichtbaar en veiliger door ze te vervangen met een reflecterende flexibele paal.
- Daarnaast worden enkele artikelen over maatregelen en vermeldingen van hun beslissing in een collegebesluit die het Gaardenierspad betreffen en niet de Gaardeniersweg, in dit aanvullend reglement geschrapt.

- Bij collegebesluit van 28 mei 2020 werd een doorlopende streep ingevoerd ter hoogte van het kruispunt met de Parallelweg die noodzakelijk is om een vlot verloop van het verkeer te verzekeren.
- Bij collegebesluit van 22 augustus 2019 werd het onderbord M10, dat is ingevoerd bij collegebesluit van 18 juli 2019, vervangen door het onderbord M9 zodat deze in overeenstemming is met de andere onderborden die de toegang regelen tot het Gaardenierspad.
- Bij collegebesluit van 18 juli 2019 werd voorrangssignalisatie ingevoerd met name B1 met het onderbord M10 en haaiantanden ter hoogte van het kruispunt met de Parallelweg.
- Bij collegebesluit van 23 november 2017 werd de bestaande toestand geregulariseerd.

Bijgevoegde bijlage(n):

- Aanvullend reglement Gaardeniersweg dossier P-448686 (deel van de beslissing)
- Signalisatieplan Maisstraat dossier P-448686 (deel van de beslissing)

Beslissing

Beslist het volgende:

Artikel 1:

Heft op het aanvullend reglement van de politie op het wegverkeer betreffende de gemeenteweg Gaardeniersweg, goedgekeurd in zitting van 28 mei 2020, van zodra het nieuwe reglement in werking treedt.

Artikel 2:

Stelt vast het bijgevoegd aanvullend reglement van de politie op het wegverkeer en het signalisatieplan betreffende de gemeenteweg Gaardeniersweg.

2024_CBS_01091 - Nieuw aanvullend reglement van de politie op het wegverkeer - gemeenteweg - Gaardeniersweg - nieuwe verkeersmaatregel

Aanvullend reglement van de politie op het wegverkeer - gemeenteweg – Gaardeniersweg

Vastgesteld in het College van Burgemeester en Schepenen van

Bekendgemaakt op

Geldig vanaf

Referentienummer

Reglement

Artikel 1

Op de Gaardeniersweg ter hoogte van het kruispunt met de Parallelweg en het Gaardenierspad geldt: : de bestuurders moeten voorrang verlenen aan iedere bestuurder die rijdt op de openbare weg of de rijbaan die ze oprijden; fietsers rijden in de twee rijrichtingen op de dwarslopende openbare weg die men gaat oprijden; de plaats waar de bestuurders, zo nodig, moeten stoppen om voorrang te verlenen, wordt aangeduid. Op het dubbelrichtingsfietspad, het Gaardenierspad, ter hoogte van de kruising met de Gaardeniersweg, geldt: de bestuurders hebben voorrang.

Dit wordt aangeduid door verkeerstekens:

- B1
- M9
- WM76.2
- B15

Artikel 2

Op de Gaardeniersweg ter hoogte van de kruising met het dubbelrichtingsfietspad, nabij het kruispunt met de Getouwstraat, geldt: de bestuurders moeten voorrang verlenen aan iedere bestuurder die rijdt op de openbare weg of de rijbaan die ze oprijden; fietsers en bestuurders van tweewielige bromfietsen rijden in de twee rijrichtingen op de dwarslopende openbare weg die men gaat oprijden; de plaats waar de bestuurders, zo nodig, moeten stoppen om voorrang te verlenen, wordt aangeduid. Op het dubbelrichtingsfietspad ter hoogte van de kruising met de Gaardeniersweg geldt: de bestuurders hebben voorrang.

Dit wordt aangeduid door verkeerstekens:

- B1
- M10
- WM76.2
- B15

Artikel 3

Op de Gaardeniersweg vanaf ca. 50 meter van het kruispunt met de Getouwstraat tot het kruispunt met de Maïsstraat, in de richting van het kruispunt met de Maïsstraat, geldt: de toegang is verboden in beide richtingen, voor iedere bestuurder; de maatregel geldt niet voor fietsers en bestuurders van speed pedelecs.

Dit wordt aangeduid door verkeerstekens:

- C3
- M11

Artikel 4

Op de Gaardeniersweg vanaf het kruispunt met de Maisstraat tot het kruispunt met de Getouwstraat, in de richting van het kruispunt met de Getouwstraat, geldt: de toegang is verboden in beide richtingen, voor iedere bestuurder; de maatregel geldt niet voor fietsers en bestuurders van speed pedelecs; de maatregel geldt niet voor vergunninghouders bewonersabonnement Het Getouw.

Dit wordt aangeduid door verkeerstekens:

- C3
- M11
- GIV

Artikel 5

Op de Gaardeniersweg vanaf het kruispunt met de Getouwstraat tot ca. 50 meter in de richting van het kruispunt met de Maisstraat, in de richting van het kruispunt met de Maisstraat; op de Gaardeniersweg vanaf het kruispunt met de Maisstraat tot het kruispunt met de Getouwstraat, in de richting van het kruispunt met de Getouwstraat, geldt: het stilstaan en parkeren is verboden; het begin van de parkeerreglementering wordt aangeduid; het einde van de parkeerreglementering wordt aangeduid.

Dit wordt aangeduid door verkeerstekens:

- E3
- GXa
- GXb

Artikel 6

Op de Gaardeniersweg ter hoogte van het kruispunt met de Parallelweg, voor een afstand van 2 meter, geldt: het is iedere bestuurder verboden de doorlopende streep te overschrijden, alsook links van de streep te rijden wanneer deze de twee rijrichtingen scheidt.

Dit wordt aangeduid door verkeerstekens:

- WM72.2

Artikel 7

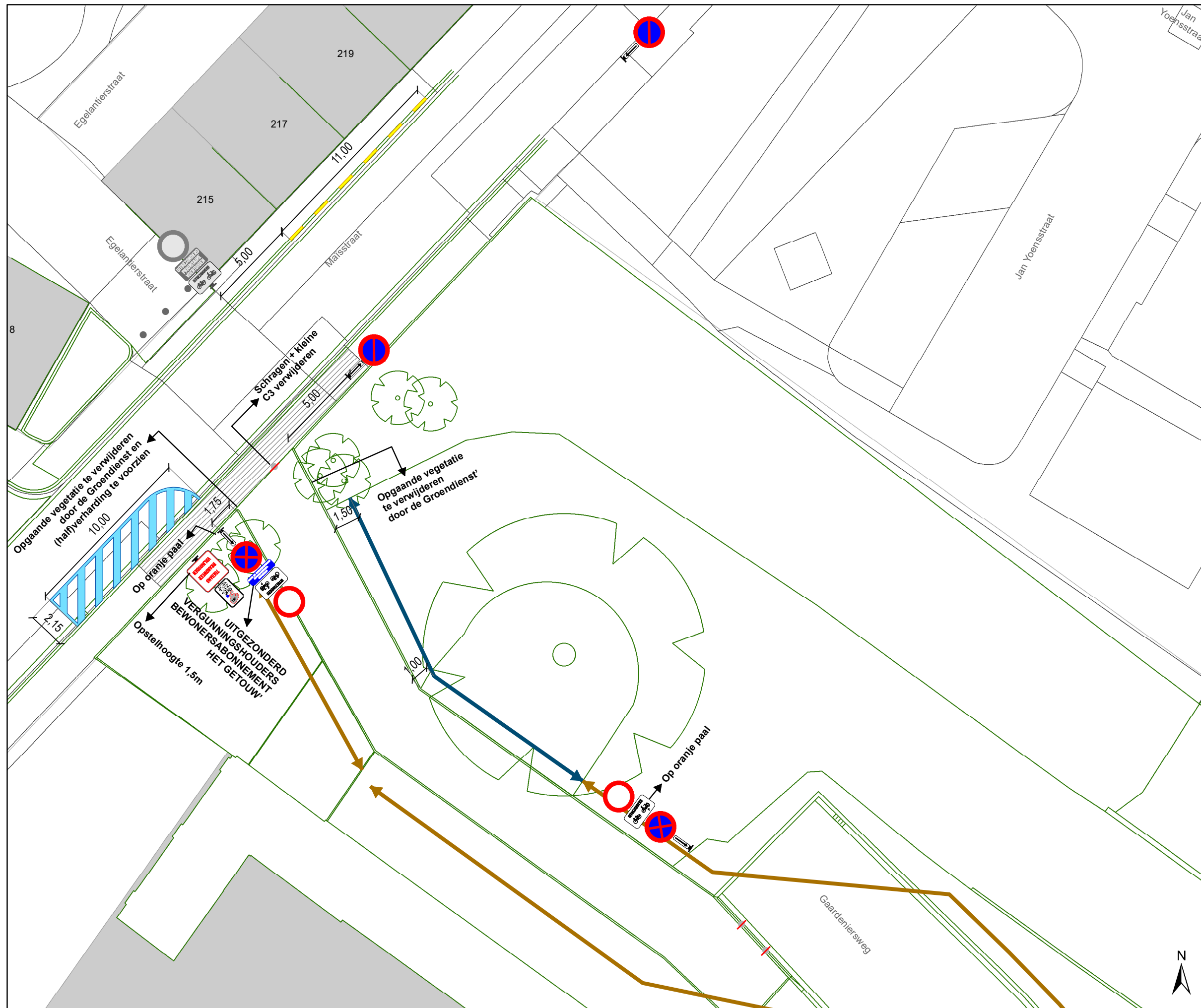
Op de Gaardeniersweg ter hoogte van het kruispunt met de Parallelweg, over een afstand van 5 meter, geldt: het is iedere bestuurder verboden de onderbroken streep te overschrijden, behalve om in te halen, om links af te slaan, om te keren of om van rijstrook te veranderen.

Dit wordt aangeduid door verkeerstekens:

- WM72.3

(einde reglement)





Legende

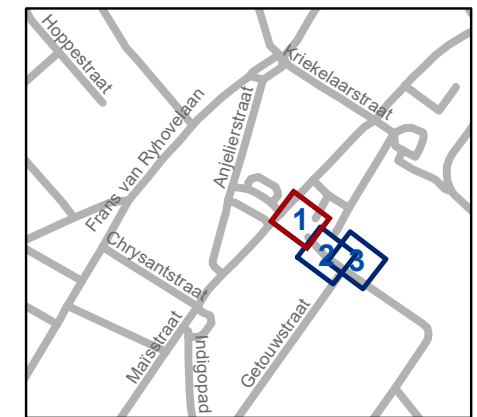
- Bestaande verkeersborden
- Geplande verkeersborden
- Te verwijderen verkeersborden
- Bestaande wegmarkeringen
- Geplande wegmarkeringen
- Te verwijderen wegmarkeringen

Straatmeubilair

- Geplande plooi bakens
- Bestaand paaltje
- Te verwijderen paaltje

Overige

- Ander gepland dossier (in voorbereiding bij MOBBED)
- Gestapelde arduinen boordstenen
- Boomstammen
- New Jersey blokken
- Ontwerp heraanleg

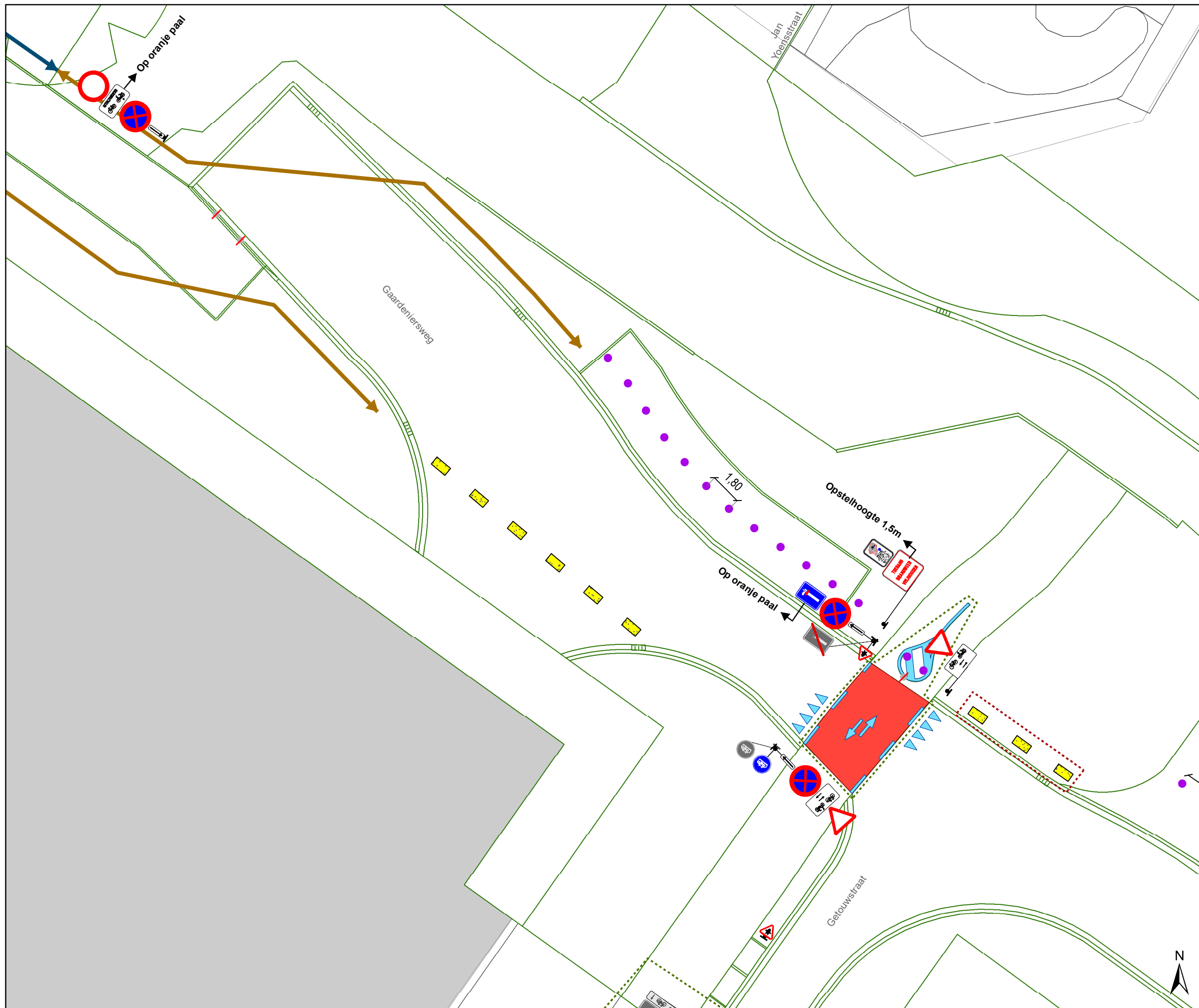


gent: Mobiliteitsbedrijf stad Gent
Verkeerstechnische taken

Maïsstraat Toegangsweg Het Getouw

Dossiernummer P-448686




DATUM	SCHAAL	PLAN	P FORMAAT
9/01/2024	1/200	1/3	A3





Legende

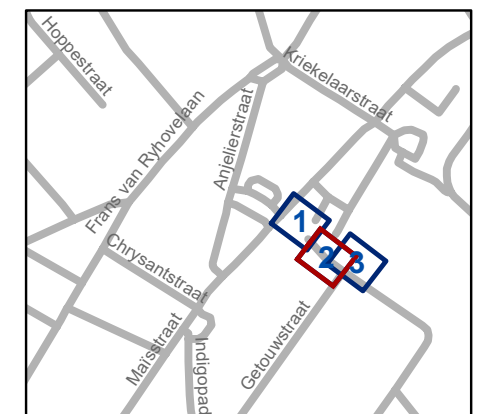
-  Bestaande verkeersborden
-  Geplande verkeersborden
-  Te verwijderen verkeersborden
-  Bestaande wegmarkeringen
-  Geplande wegmarkeringen
-  Te verwijderen wegmarkeringen

Straatmeubilair

-  Geplande plooi bakens
-  Bestaand paaltje
-  Te verwijderen paaltje

Overige

-  Ander gepland dossier (in voorbereiding bij MOBBED)
-  Gestapelde arduinen boordstenen
-  Boomstammen
-  New Jersey blokken
-  Ontwerp heraanleg

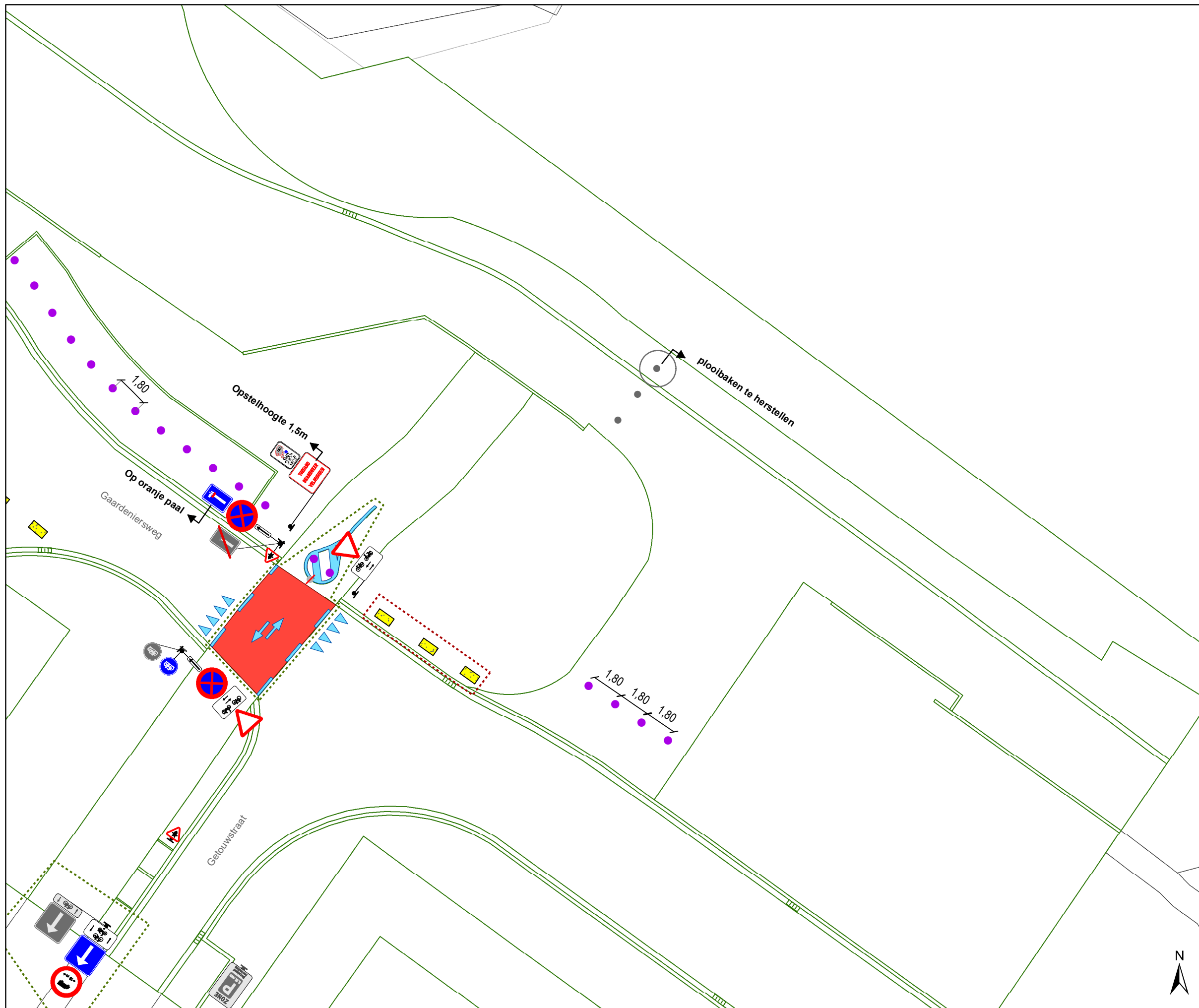


gent: Mobiliteitsbedrijf stad Gent
Verkeerstechnische taken

Maïsstraat Toegangsweg Het Getouw

Dossiernummer P-448686

DATUM	SCHAAL	PLAN	P FORMAAT
9/01/2024	1/200	2/3	A3



Legende

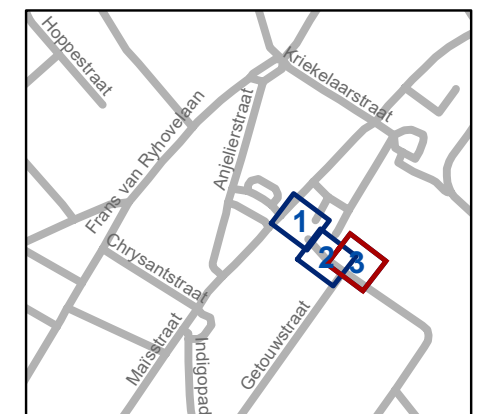
- Bestaande verkeersborden
- Geplande verkeersborden
- Te verwijderen verkeersborden
- Bestaande wegmarkeringen
- Geplande wegmarkeringen
- Te verwijderen wegmarkeringen

Straatmeubilair

- Geplande plooibakken
- Bestaand paaltje
- Te verwijderen paaltje

Overige

- Ander gepland dossier (in voorbereiding bij MOBBED)
- Gestapelde arduinen boordstenen
- Boomstammen
- New Jersey blokken
- Ontwerp heraanleg



gent: Mobiliteitsbedrijf stad Gent
Verkeerstechnische taken

Maïsstraat
Toegangsweg Het Getouw

Dossiernummer P-448686

DATUM	SCHAAL	PLAN	P FORMAAT
9/01/2024	1/200	3/3	A3