



---

**2024\_CBS\_01085 Nieuw aanvullend reglement van de politie op het wegverkeer - gewestweg - Wondelgemkaai - nieuwe verkeersmaatregel - Vaststelling**

**Beslissing:** Goedgekeurd in besloten vergadering van 8 februari 2024

**Zijn aanwezig bij de beslissing van dit punt:**

Mathias De Clercq, burgemeester-voorzitter; Filip Watteeuw, schepen; Sofie Bracke, schepen  
Tine Heyse, schepen; Astrid De Bruycker, schepen; Sami Souguir, schepen; Bram Van Braeckevelt, schepen; Isabelle Heyndrickx, schepen; Hafsa El-Bazioui, schepen; Evita Willaert, schepen; Rudy Coddens, schepen  
Mieke Hullebroeck, algemeen directeur; Liesbet Vertriest, waarnemend adjunct-algemeendirecteur

**Bevoegd:** Filip Watteeuw

**Betrokken:** Mathias De Clercq

**Juridisch kader**

**De volgende bepalingen zijn van toepassing inzake de bevoegdheid:**

- De Nieuwe Gemeentewet 24 juni 1988, artikel 119;
- Het Decreet van 16 mei 2008 betreffende de aanvullende reglementen op het wegverkeer en de plaatsing en bekostiging van verkeerstekens, artikel 4, § 1, 2de lid;
- Het Decreet over het lokaal bestuur van 22 december 2017, artikel 41, 2°;
- Het gemeenteraadsbesluit van 15 december 2015, houdende de delegatie van de vaststellingsbevoegdheid inzake gemeentelijke aanvullende reglementen op het wegverkeer.

**De beslissing wordt genomen op grond van:**

- Wet betreffende de politie over het wegverkeer, gecoördineerd bij koninklijk besluit van 16 maart 1968;
- Decreet van 16 mei 2008 betreffende de aanvullende reglementen op het wegverkeer en de plaatsing en bekostiging van de verkeerstekens;
- Koninklijk Besluit van 1 december 1975 houdende algemeen reglement op de politie van het wegverkeer en van het gebruik van de openbare weg;
- Ministerieel Besluit van 11 oktober 1976 waarbij de minimumafmetingen en de bijzondere plaatsingsvoorwaarden van de verkeerstekens worden bepaald;
- Uitvoeringsbesluit van 23 januari 2009 betreffende de aanvullende reglementen op het wegverkeer en de plaatsing en bekostiging van de verkeerstekens;

- Omzendbrief MOB/2009/1 van 3 april 2009;

### **Motivering**

- De nieuwe maatregel die bij dit besluit wordt getroffen betreft het invoeren van een verplichte rechtsaf voor verkeer dat de Zeestraat verlaat richting Wondelgemkaai. Vanuit deze richting is de zichthoek onvoldoende om veilig de overzijde van de Wondelgemkaai te kunnen bereiken, dit als gevolg van een loods op de hoek met de Panterschipsstraat. Aanvullend wordt de bestaande toestand geregulariseerd.
- Deze nieuwe verkeersmaatregel zal in voege gaan na het beëindigen van de tijdelijke verkeersmaatregelen voor de werken aan de Meulestedebrug.

### **Bijgevoegde bijlage(n):**

- Aanvullend reglement Wondelgemkaai dossier P-441917 (deel van de beslissing)
- Signalisatieplan Panterschipsstraat dossier P-441917 (deel van de beslissing)
- Signalisatieplan Panterschipsstraat dossier P-347469 (deel van de beslissing)

### **Beslissing**

**Beslist het volgende:**

**Artikel 1:**

Stelt vast het bijgevoegd aanvullend reglement van de politie op het wegverkeer en het signalisatieplan betreffende de gewestweg Wondelgemkaai.

2024\_CBS\_01085 - Nieuw aanvullend reglement van de politie op het wegverkeer - gewestweg - Wondelgemkaai - nieuwe verkeersmaatregel

# Aanvullend reglement van de politie op het wegverkeer - gewestweg – Wondelgemkaai

Vastgesteld in het College van Burgemeester en Schepenen van

Goedgekeurd door het Departement MOW op

Bekendgemaakt op

Geldig vanaf

Referentienummer

## Reglement

### Artikel 1

Op het kruispunt van de Wondelgemkaai met de Zeeschipstraat en de New-Orleansstraat geldt: de bestuurders moeten de lichten van de driekleurige verkeerslichten naleven; de plaats waar de bestuurders moeten stoppen ingevolge het verkeerslicht wordt aangeduid.

Dit wordt aangeduid door verkeerstekens:

- VL61.1
- WM76.1

### Artikel 2

Op het kruispunt van de Wondelgemkaai met de Zeeschipstraat en de New-Orleansstraat geldt: de voetgangers moeten de lichten van de tweekleurige voetgangerslichten naleven.

Dit wordt aangeduid door verkeerstekens:

- VL63.1

### Artikel 3

Op de Wondelgemkaai ter hoogte van het kruispunt met de Zeeschipstraat;

Op de Wondelgemkaai ter hoogte van het kruispunt met de Zeestraat;

op de Wondelgemkaai ter hoogte van het kruispunt met de Pantsterschipstraat geldt: de

bestuurders moeten voorrang verlenen aan iedere bestuurder die rijdt op de openbare weg of de rijbaan die ze oprijden; de plaats waar de bestuurders, zo nodig, moeten stoppen om voorrang te verlenen, wordt aangeduid.

Dit wordt aangeduid door verkeerstekens:

- B1
- WM76.2

### Artikel 4

Op de Wondelgemkaai van het kruispunt met de Zeeschipstraat tot het kruispunt met de Pantsterschipstraat;

op de Wondelgemkaai van de Pantsterschipstraat tot de Langerbruggekaai geldt: de voorrangsweg wordt aangeduid.

Dit wordt aangeduid door verkeerstekens:

- B9

#### **Artikel 5**

**Op de Wondelgemkaai ter hoogte van huisnummer 142 in beide richtingen geldt: de toegang is verboden voor bestuurders van voertuigen waarvan de hoogte, lading inbegrepen, groter is dan 5,5 meter.**

**Dit wordt aangeduid door verkeerstekens:**

- C29

#### **Artikel 6**

**Op de Wondelgemkaai van de Panterschipsstraat tot de Langerbruggekaai in beide richtingen geldt: het is verboden voor bestuurders sneller te rijden dan 70 km per uur.**

**Dit wordt aangeduid door verkeerstekens:**

- C43

#### **Artikel 7**

**Op het kruispunt van de Zeestraat met de Wondelgemkaai geldt: de bestuurders zijn verplicht rechts af te slaan**

**Dit wordt aangeduid door verkeerstekens:**

- D1

#### **Artikel 8**

**Op de Wondelgemkaai ter hoogte van het kruispunt met de Zeeschipsstraat en de New-Orleansstraat geldt: voorsorteringsspijlen op de rijbaan worden aangekondigd. Bestuurders moeten een welbepaalde rijstrook kiezen; het is iedere bestuurder verboden de doorlopende streep te overschrijden, alsook links van de streep te rijden wanneer deze de twee rijrichtingen scheidt het is iedere bestuurder verboden de onderbroken streep die het naderen van de doorlopende streep aankondigt te overschrijden, behalve om in te halen, om links af te slaan, om te keren of om van rijstrook te veranderen de bestuurders moeten de rijstrook volgen om in de door de pijlen aangewezen richting te rijden. Op het kruispunt moeten de bestuurders bovendien de of één van de richtingen volgen die aangewezen zijn op de rijstrook waarin zij zich bevinden.**

**Dit wordt aangeduid door verkeerstekens:**

- F13
- WM72.2
- WM72.3
- WM77.1

#### **Artikel 9**

**Op de Wondelgemkaai van huisnummer 12 tot het kruispunt met de Zeestraat geldt: het is iedere bestuurder verboden de doorlopende streep te overschrijden, alsook links van de streep te rijden wanneer deze de twee rijrichtingen scheidt.**

**Dit wordt aangeduid door verkeerstekens:**

- WM72.2

#### **Artikel 10**

**Op de Wondelgemkaai van het kruispunt met de Zeestraat tot het kruispunt met de Panterschipsstraat geldt: het is iedere bestuurder verboden de onderbroken streep te overschrijden, behalve om in te halen, om links af te slaan, om te keren of om van rijstrook te veranderen.**

**Dit wordt aangeduid door verkeerstekens:**

- WM72.3

#### **Artikel 11**

Op de Wondelgemkaai van het kruispunt met de Kapiteinstraat tot het kruispunt met de Panterschipstraat langs beide zijden van de weg geldt: fietsers en bestuurders van tweewielige bromfietsen klasse A moeten het fietspad volgen voor zover het rechts in hun rijrichting ligt.

Dit wordt aangeduid door verkeerstekens:

- WM74

#### **Artikel 12**

Op de Wondelgemkaai van het kruispunt met de Kapiteinstraat tot het kruispunt met de Zeeschipstraat en de New-Orleansstraat langs beide zijden van de weg;  
op de Wondelgemkaai van het kruispunt met de Zeeschipstraat en de New-Orleansstraat tot het kruispunt met de Panterschipstraat langs beide zijden van de weg geldt: de denkbeeldige rand van de rijbaan wordt aangeduid. Het deel van de openbare weg dat gelegen is aan de andere kant van deze streep is voorbehouden voor het stilstaan en parkeren, behalve op autosnelwegen en autowegen..

Dit wordt aangeduid door verkeerstekens:

- WM75.2

#### **Artikel 13**

Op de Wondelgemkaai ter hoogte van het kruispunt met de Kapiteinstraat, aan de noordelijke zijde van het kruispunt;  
op de Wondelgemkaai ter hoogte van het kruispunt met de Zeeschipstraat en de New-Orleansstraat geldt: voetgangers moeten de oversteekplaats volgen om de rijbaan over te steken.

Dit wordt aangeduid door verkeerstekens:

- WM76.3

#### **Artikel 14**

Op de Wondelgemkaai ter hoogte van het kruispunt met de Kapiteinstraat;  
op de Wondelgemkaai ter hoogte van huisnummer 9, aan de andere kant van de weg;  
op de Wondelgemkaai ter hoogte van huisnummer 10, aan de andere kant van de weg, geldt: bestuurders mogen niet rijden, stilstaan of parkeren op de markeringen van de verkeersgeleider of het verdrijvingsvlak.

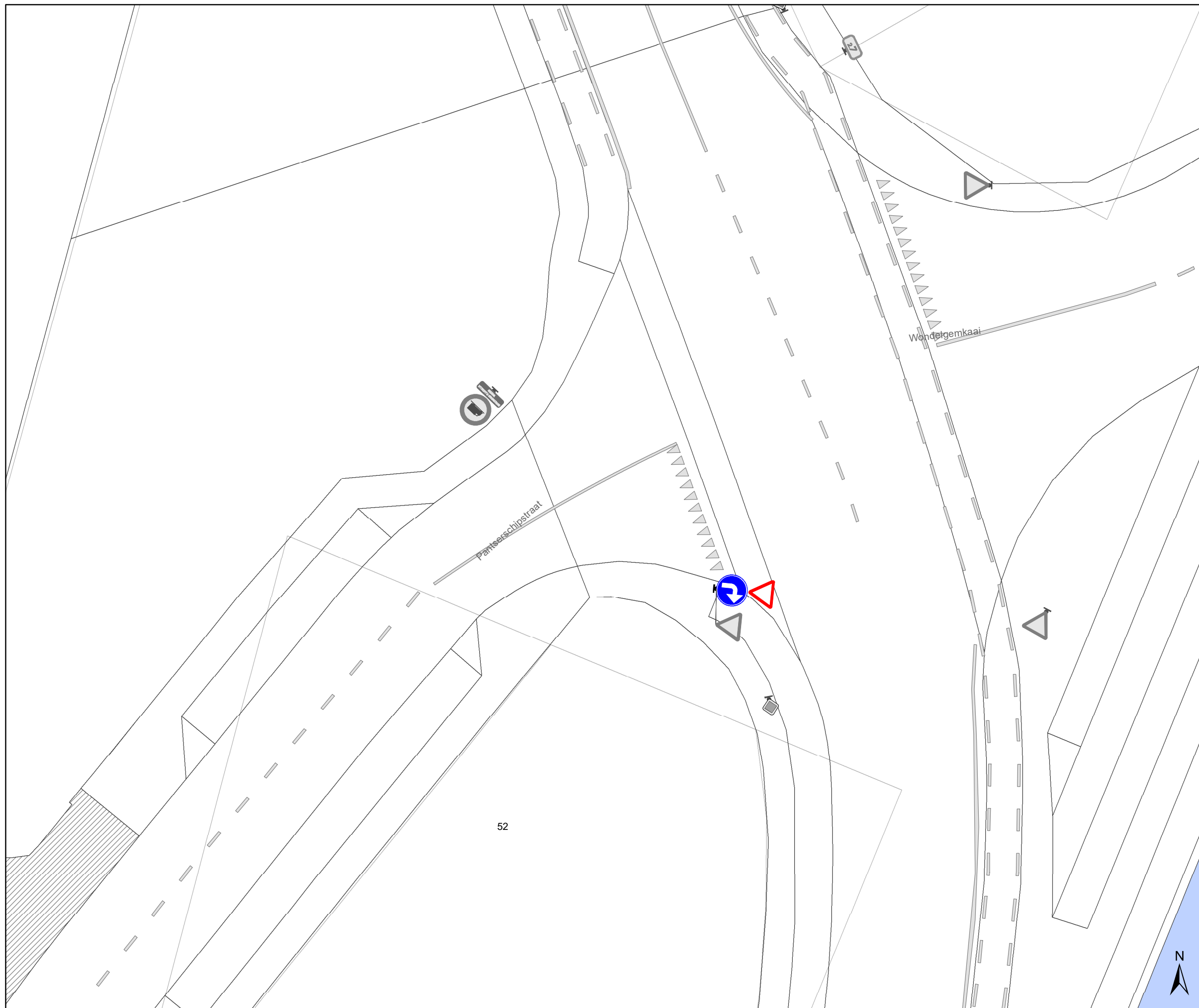
Dit wordt aangeduid door verkeerstekens:

- WM77.4

---

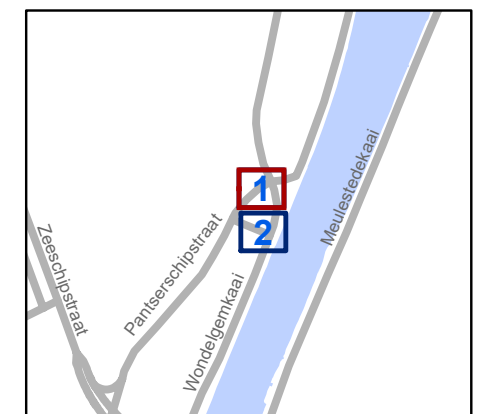
(einde reglement)





### Legende

-  Bestaande verkeersborden
-  Geplande verkeersborden
-  Te verwijderen verkeersborden
-  Bestaande wegmarkeringen
-  Geplande wegmarkeringen
-  Te verwijderen wegmarkeringen

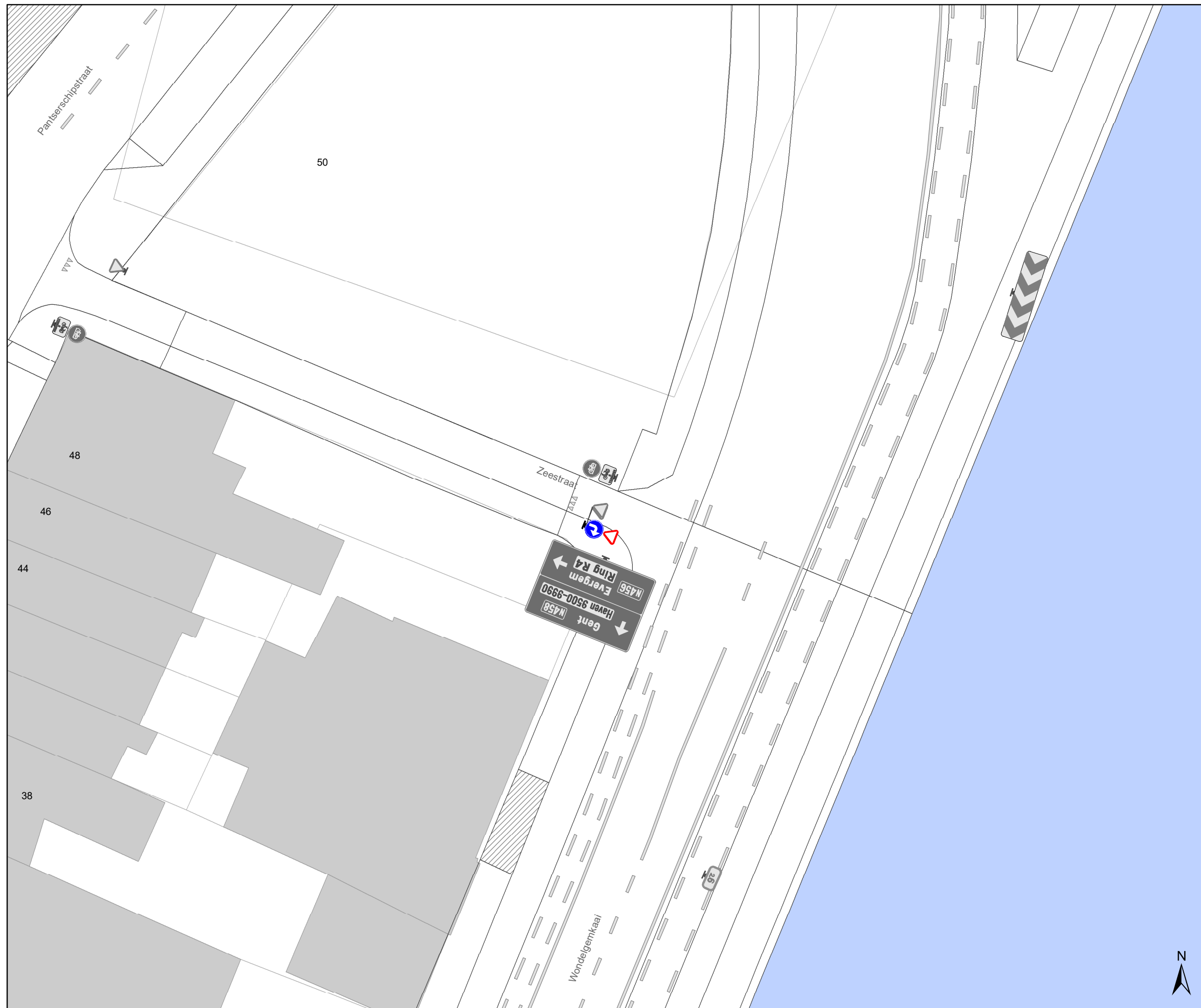


**gent:** Mobiliteitsbedrijf stad Gent  
Verkeerstechnische taken

**Panterschipstraat  
D1**

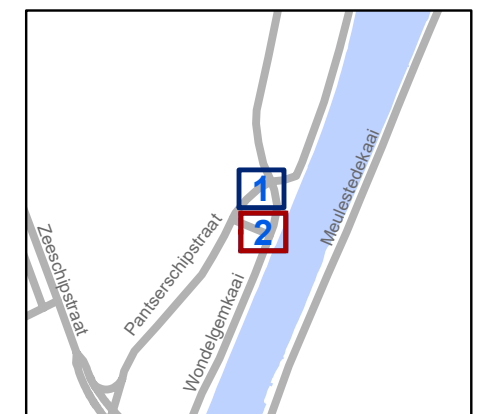
Dossiernummer P-441917

DATUM	SCHAAL	PLAN	P FORMAAT
15/09/2023	1/200	1/2	A3



### Legende

-  Bestaande verkeersborden
-  Geplande verkeersborden
-  Te verwijderen verkeersborden
-  Bestaande wegmarkeringen
-  Geplande wegmarkeringen
-  Te verwijderen wegmarkeringen

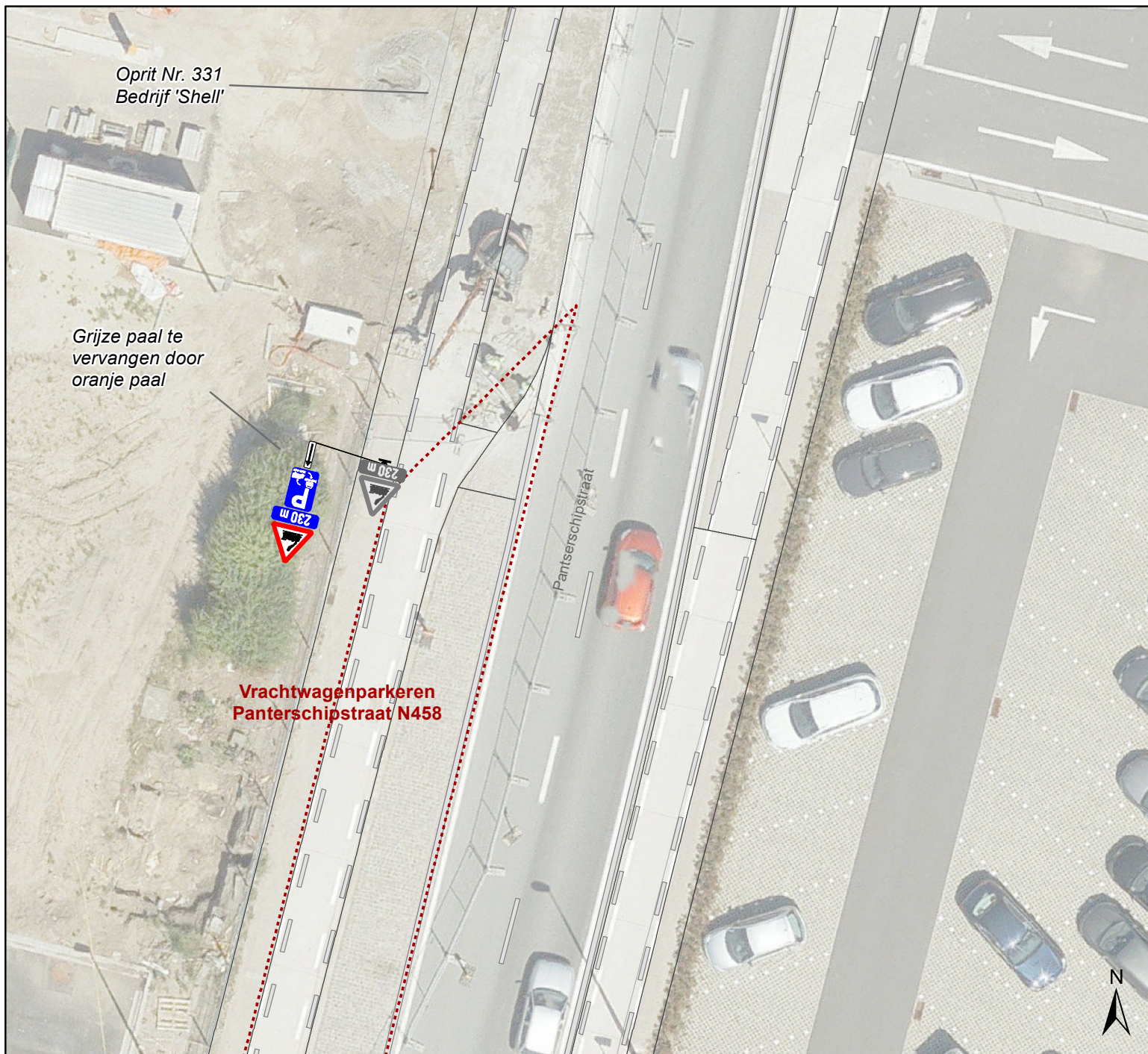


**gent:** Mobiliteitsbedrijf stad Gent  
Verkeerstechnische taken




**Panterschipstraat  
D1**

Dossiernummer P-441917

DATUM	SCHAAL	PLAN	P FORMAAT
15/09/2023	1/200	2/2	A3



## Legende

-  Bestaande verkeersborden
-  Geplande verkeersborden
-  Te verwijderen verkeersborden

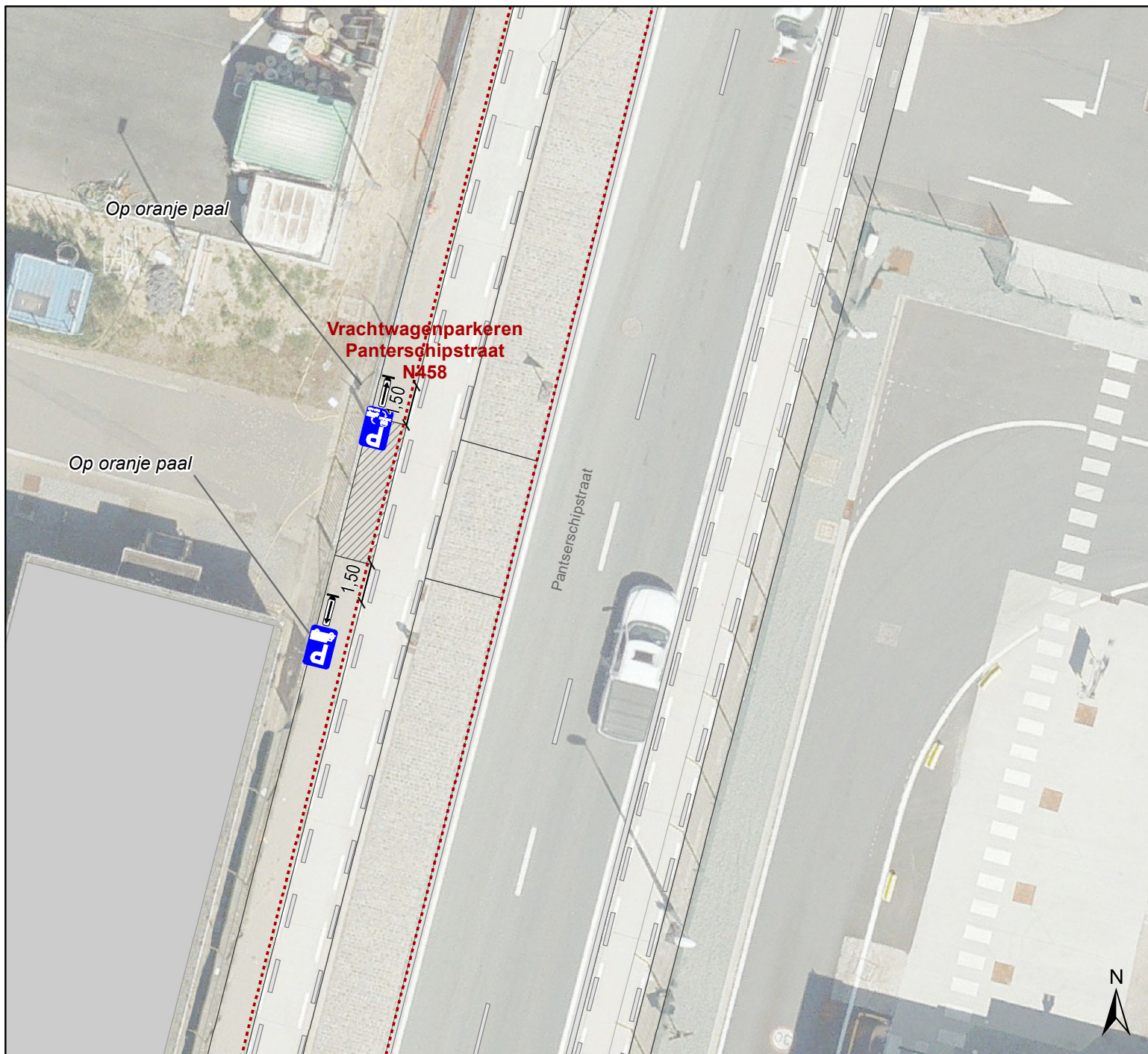


**gent:** Mobiliteitsbedrijf stad Gent  
Verkeerstechnische taken




### Panterschipstraat Vrachtwagenparkeren

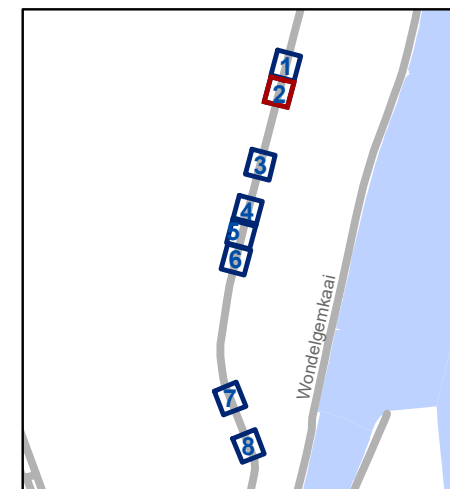
Dossiernummer P-347469

DATUM	SCHAAL	PLAN	P FORMAAT
24/08/2023	1/200	1/8	A4



## Legende

-  Bestaande verkeersborden
-  Geplande verkeersborden
-  Te verwijderen verkeersborden

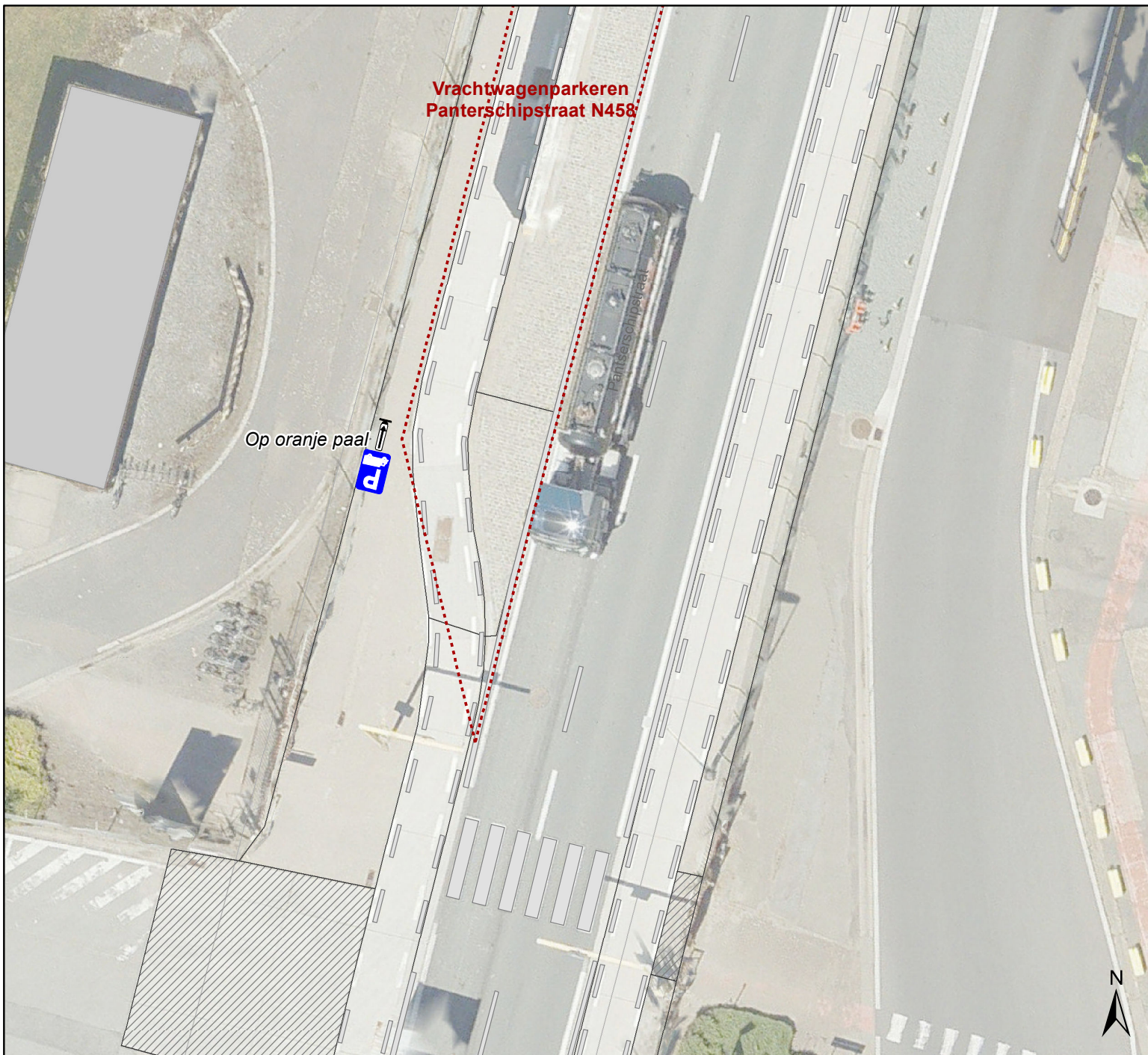


**gent:** Mobiliteitsbedrijf stad Gent  
Verkeerstechnische taken

### Panterschipstraat Vrachtwagenparkeren

Dossiernummer P-347469

DATUM	SCHAAL	PLAN	P FORMAAT
24/08/2023	1/200	2/8	A4



## Legende

- Bestaande verkeersborden
- Geplande verkeersborden
- Te verwijderen verkeersborden




**gent:** Mobiliteitsbedrijf stad Gent  
Verkeerstechnische taken




**Panterschipstraat  
Vrachtwagenparkeren**

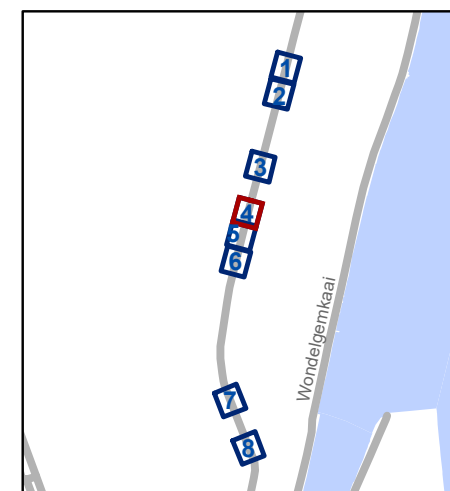
Dossiernummer P-347469

DATUM	SCHAAL	PLAN	P FORMAAT
24/08/2023	1/200	3/8	A4



## Legende

-  Bestaande verkeersborden
-  Geplande verkeersborden
-  Te verwijderen verkeersborden




**gent:** Mobiliteitsbedrijf stad Gent  
Verkeerstechnische taken




### Panterschipstraat Vrachtwagenparkeren

Dossiernummer P-347469

DATUM	SCHAAL	PLAN	P FORMAAT
24/08/2023	1/200	4/8	A4



## Legende

-  Bestaande verkeersborden
-  Geplande verkeersborden
-  Te verwijderen verkeersborden




**gent:** Mobiliteitsbedrijf stad Gent  
Verkeerstechnische taken




### Panterschipstraat Vrachtwagenparkeren

Dossiernummer P-347469

DATUM	SCHAAL	PLAN	P FORMAAT
24/08/2023	1/200	5/8	A4



## Legende

-  Bestaande verkeersborden
-  Geplande verkeersborden
-  Te verwijderen verkeersborden




**gent:** Mobiliteitsbedrijf stad Gent  
Verkeerstechnische taken




### Panterschipstraat Vrachtwagenparkeren

Dossiernummer P-347469

DATUM	SCHAAL	PLAN	P FORMAAT
24/08/2023	1/200	6/8	A4



## Legende

-  Bestaande verkeersborden
-  Geplande verkeersborden
-  Te verwijderen verkeersborden




**gent:** Mobiliteitsbedrijf stad Gent  
Verkeerstechnische taken




### Panterschipstraat Vrachtwagenparkeren

Dossiernummer P-347469

DATUM	SCHAAL	PLAN	P FORMAAT
24/08/2023	1/200	7/8	A4



## Legende

-  Bestaande verkeersborden
-  Geplande verkeersborden
-  Te verwijderen verkeersborden



**gent:** Mobiliteitsbedrijf stad Gent  
Verkeerstechnische taken

### Panterschipstraat Vrachtwagenparkeren

Dossiernummer P-347469

DATUM	SCHAAL	PLAN	P FORMAAT
24/08/2023	1/200	8/8	A4