



2024_CBS_00827 Nieuw aanvullend reglement van de politie op het wegverkeer - gemeenteweg - Strandlaan - nieuwe verkeersmaatregelen - Vaststelling

Beslissing: Goedgekeurd in besloten vergadering van 1 februari 2024

Zijn aanwezig bij de beslissing van dit punt:

Mathias De Clercq, burgemeester-voorzitter; Filip Watteeuw, schepen
Tine Heyse, schepen; Astrid De Bruycker, schepen; Sami Souguir, schepen; Bram Van Braeckevelt, schepen; Isabelle Heyndrickx, schepen; Hafsa El-Bazioui, schepen; Evita Willaert, schepen; Rudy Coddens, schepen
Mieke Hullebroeck, algemeen directeur; Liesbet Vertriest, waarnemend adjunct-algemeendirecteur

Bevoegd: Filip Watteeuw

Betrokken: Mathias De Clercq

Juridisch kader

De volgende bepalingen zijn van toepassing inzake de bevoegdheid:

- De Nieuwe Gemeentewet 24 juni 1988, artikel 119;
- Het Decreet van 16 mei 2008 betreffende de aanvullende reglementen op het wegverkeer en de plaatsing en bekostiging van verkeerstekens, artikel 5, § 1, 2e lid;
- Het Decreet over het lokaal bestuur van 22 december 2017, artikel 41, 2°;
- Het gemeenteraadsbesluit van 15 december 2015, houdende de delegatie van de vaststellingsbevoegdheid inzake gemeentelijke aanvullende reglementen op het wegverkeer.

De beslissing wordt genomen op grond van:

- Wet betreffende de politie over het wegverkeer, gecoördineerd bij Koninklijk Besluit van 16 maart 1968;
- Decreet van 16 mei 2008 betreffende de aanvullende reglementen op het wegverkeer en de plaatsing en bekostiging van de verkeerstekens;
- Koninklijk Besluit van 1 december 1975 houdende algemeen reglement op de politie van het wegverkeer en van het gebruik van de openbare weg;
- Ministerieel Besluit van 11 oktober 1976 waarbij de minimumafmetingen en de bijzondere plaatsingsvoorwaarden van de verkeerstekens worden bepaald;
- Uitvoeringsbesluit van 23 januari 2009 betreffende de aanvullende reglementen op het wegverkeer en de plaatsing en bekostiging van de verkeerstekens;

- Omzendbrief MOB/2009/1 van 3 april 2009.

Motivering

- Bij dit collegebesluit worden maatregelen getroffen in kader van de aanleg van de Watersportbaan-brug conform de afspraken gemaakt op de projectstuurgroep van 29 september 2020. Na de aanleg van de Watersportbaanbrug moet de signalisatie geplaatst worden voor de ingebruikname van de brug en de aansluiting van de brug op de bestaande wegenis:
 - Het plaatsen van een D9 op de brug, gezien het kunstwerk wordt gedeeld met de voetgangers en zeker omdat de speedpedelec er ook toegelaten is.
 - het minimaal plaatsen van IPOD III flex-paaltjes (deels met toeleidende markering), daar waar strikt noodzakelijk voor de veiligheid
 - C1-signalisatie bij uit-en inrij Blaarmeersen
 - Het inrichten van een zacht plateau en rijbaankussens als bijkomende snelheidsremmende maatregel op de oversteekzone van de fietssnelweg , dit om de voorrang van de fietssnelweg te accentueren.
 - Het plaatsen van waarschuwborden A51 op de Zuiderlaan, naar uniformiteit met de Noorderlaan
 - het aanbrengen van pijlmarkering op het dubbelrichtingsfietspad op de Zuiderlaan.
 - Het voorzien van een zebrapad aan beide uiteinden van de brug, om doorgaande voetgangers langsheen Zuiderlaan en Noorderlaan voorrang te geven op de dwarsende fietssnelweg.
- Bij collegebesluit van 1 juni 2023 werden de wandelpaden in de Blaarmeersen fietstoegankelijk gemaakt voor de politie. Vanuit de bestuurlijke overheid werd aan de politie gevraagd om extra toezicht te houden rond de Blaarmeersen en tussen te komen bij conflicten. Hiertoe dient de Gentse fietsbrigade zich via de snelste route ter plaatse te kunnen begeven. Daarom worden de verbodsborden voorzien van een onderbord "uitgezonderd politie". Tevens wordt de bestaande toestand geregulariseerd.

Bijgevoegde bijlage(n):

- Aanvullend Reglement Strandlaan Dossier P-411472 (deel van de beslissing)
- Signalisatieplan cluster Zuiderlaan Watersporbaanbrug Dossier P-411472 (deel van de beslissing)

Beslissing

Beslist het volgende:

Artikel 1:

Heft op het aanvullend reglement van de politie op het wegverkeer betreffende de gemeenteweg Strandlaan, vastgesteld in zitting van 1 juni 2023, van zodra het nieuwe reglement in werking treedt.

Artikel 2:

Stelt vast het bijgevoegd aanvullend reglement van de politie op het wegverkeer en het signalisatieplan betreffende de gemeenteweg Strandlaan.

2024_CBS_00827 - Nieuw aanvullend reglement van de politie op het wegverkeer - gemeenteweg - Strandlaan - nieuwe verkeersmaatregelen

Aanvullend reglement van de politie op het wegverkeer - gemeenteweg – Strandlaan

Vastgesteld in het College van Burgemeester en Schepenen van

Bekendgemaakt op

Geldig vanaf

Referentienummer

Reglement

Artikel 1

Op de Strandlaan ter hoogte van de oprit van Parking Oost geldt de bestuurders moeten voorrang verlenen aan iedere bestuurder die rijdt op de openbare weg of de rijbaan die ze oprijden.

Dit wordt aangeduid door verkeerstekens:

- B1

Artikel 2

Op de Strandlaan ter hoogte van het kruispunt met de Zuiderlaan geldt de bestuurders moeten voorrang verlenen aan iedere bestuurder die rijdt op de openbare weg of de rijbaan die ze oprijden; de plaats waar de bestuurders, zo nodig, moeten stoppen om voorrang te verlenen, wordt aangeduid.

Dit wordt aangeduid door verkeerstekens:

- B1
- WM76.2

Artikel 3

Op de Strandlaan ter hoogte van het kruispunt met de Zuiderlaan geldt de bestuurders moeten stoppen en voorrang verlenen; de plaats waar de bestuurders moeten stoppen ingevolge het verkeersbord B5 wordt aangeduid.

Dit wordt aangeduid door verkeerstekens:

- B5
- WM76.1

Artikel 4

Op de Strandlaan (fietspad) ter hoogte van het kruispunt met de Zuiderlaan bij de fietsoversteek aan de Watersportbaan-brug geldt de bestuurders hebben voorrang.

Dit wordt aangeduid door verkeerstekens:

- B15

Artikel 5

Op de Strandlaan vanaf het kruispunt met de Zuiderlaan tot de ingang oost van de Blaarmeersen in de richting van de Blaarmeersen geldt verboden rijrichting voor iedere bestuurder. Het verbod is niet van toepassing op het geheel van de openbare weg.

Dit wordt aangeduid door verkeerstekens:

- C1

Artikel 6

Op de Strandlaan vanaf het kruispunt met de Rugbylaan tot de ingang oost van de Blaarmeersen in de richting van de Blaarmeersen geldt de toegang is verboden in beide richtingen, voor iedere bestuurder; de maatregel geldt niet voor Diensten, Gehandicapten en Fietsers .

Dit wordt aangeduid door verkeerstekens:

- C3
- GIV

Artikel 7

Op de het westelijke wandelpad langs de Strandlaan vanaf het kruispunt met de Rugbylaan tot de Zuiderlaan in beide richtingen geldt de toegang is verboden in beide richtingen, voor iedere bestuurder; de maatregel geldt niet voor Politiediensten.

Dit wordt aangeduid door verkeerstekens:

- C3
- GIV

Artikel 8

Op de Strandlaan richting noorden ter hoogte van het kruispunt met de Rugbylaan geldt de bestuurders zijn verplicht de hindernis langs rechts voorbij te rijden

Dit wordt aangeduid door verkeerstekens:

- D1

Artikel 9

Op de Strandlaan ter hoogte van de fietsoversteek aan de Watersportbaan-brug in de richting van de Blaarmeersen geldt fietsers en bestuurders van tweewielige bromfietsen klasse A moeten het dubbelrichtings- fietspad volgen, voor zover het in de door hen gevolgde rijrichting is gesignaleerd; het fietspad mag niet worden gevolgd door bestuurders van tweewielige bromfietsen klasse B.

Dit wordt aangeduid door verkeerstekens:

- D7
- M7

Artikel 10

Op de Strandlaan van het kruispunt met de Zuiderlaan tot aan de ingang-Oost van de Blaarmeersen aan de westelijke zijde van de weg in de richting van zowel de Zuiderlaan als de Blaarmeersen geldt voetgangers en fietsers moeten het deel van de openbare weg dat voor hen is voorbehouden volgen.

Dit wordt aangeduid door verkeerstekens:

- D10

Artikel 11

Op de Strandlaan ter hoogte van de wandelpaden geldt voetgangers moeten de weg die voor hen is voorbehouden volgen.

Dit wordt aangeduid door verkeerstekens:

- D11

Artikel 12

Op de Strandlaan vanaf de Zuiderlaan tot ingang oost van de Blaarmeersen in beide richtingen geldt het parkeren is verboden; het begin van de parkeerreglementering wordt aangeduid; het einde van de parkeerreglementering wordt aangeduid.

Dit wordt aangeduid door verkeerstekens:

- E1
- GXa, GXb, GXd

Artikel 13

Op de Strandlaan ter hoogte van het kruispunt met de Zuiderlaan geldt voorsorteringspijlen op de rijbaan worden aangekondigd. Bestuurders moeten een welbepaalde rijstrook kiezen; de bestuurders moeten de rijstrook volgen om in de door de pijlen aangewezen richting te rijden. Op het kruispunt moeten de bestuurders bovendien de of één van de richtingen volgen die aangewezen zijn op de rijstrook waarin zij zich bevinden.

Dit wordt aangeduid door verkeerstekens:

- F13
- WM77.1

Artikel 14

Op de Strandlaan ter hoogte van het wandelpad Strandlaan bij kruispunt met de Zuiderlaan geldt voetgangers moeten de oversteekplaats volgen om de rijbaan over te steken.

Dit wordt aangeduid door verkeerstekens:

- WM76.3

Artikel 15

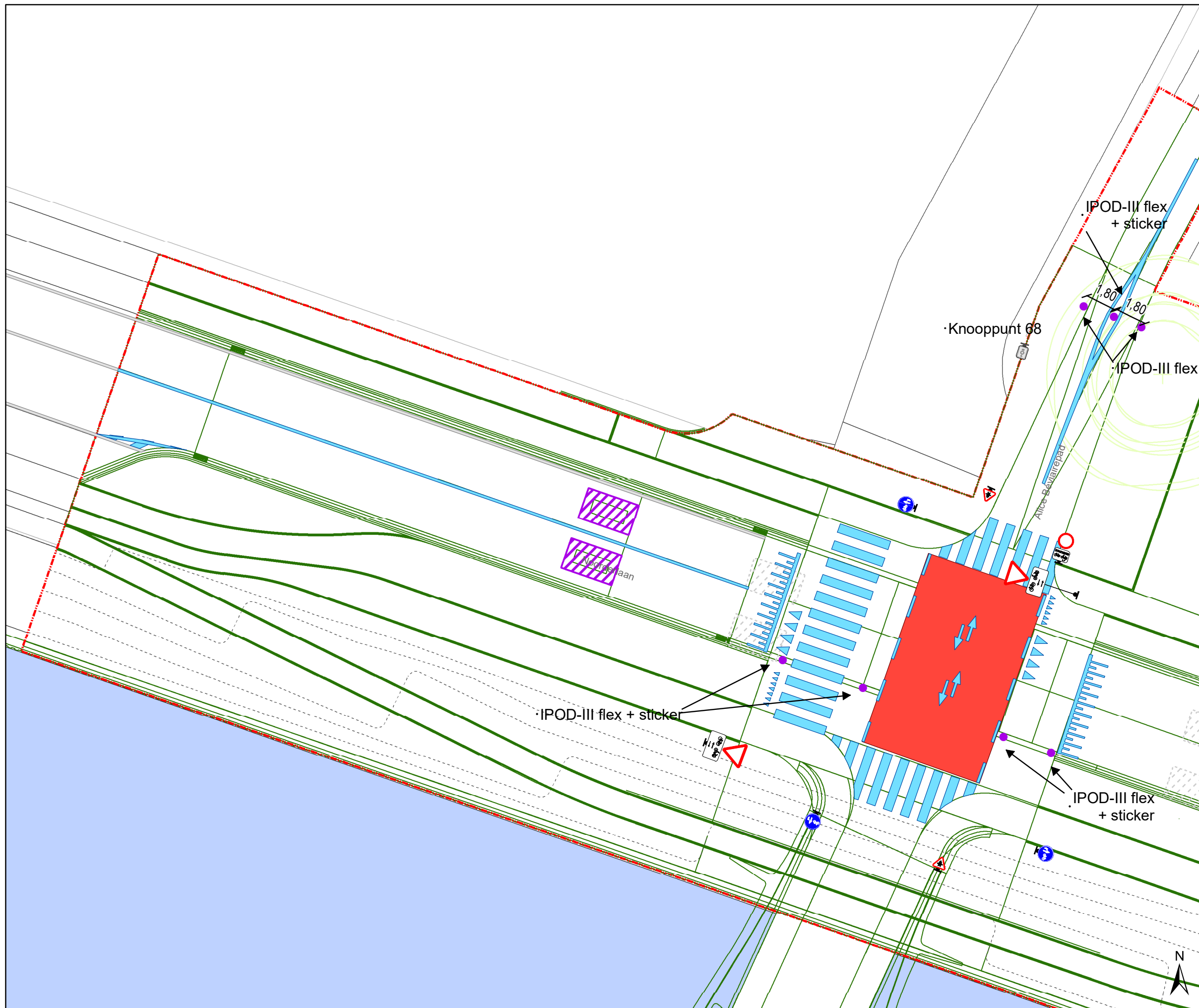
Op de Strandlaan ter hoogte van het kruispunt met de Zuiderlaan geldt bestuurders mogen niet rijden, stilstaan of parkeren op de markeringen van de verkeersgeleider of het verdrijvingsvlak.

Dit wordt aangeduid door verkeerstekens:










- WM77.4

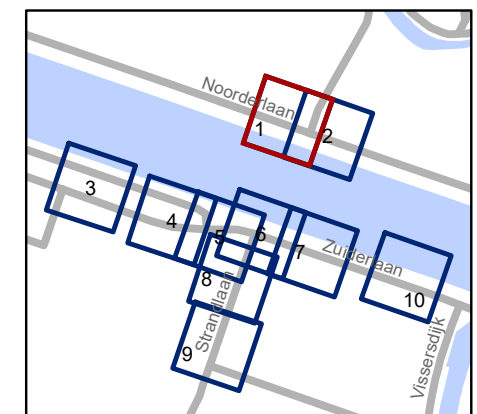
(einde reglement)





Legende

-  Bestaande verkeersborden
-  Geplande verkeersborden
-  Bestaande wegmarkeringen
-  Geplande wegmarkeringen
-  Ontwerp heraanleg
-  Werfzone
- Straatmeubilair**
-  Gepland paaltje
-  Rijbaankussen gepland
-  Ander gepland dossier (in voorbereiding bij MOBBED)

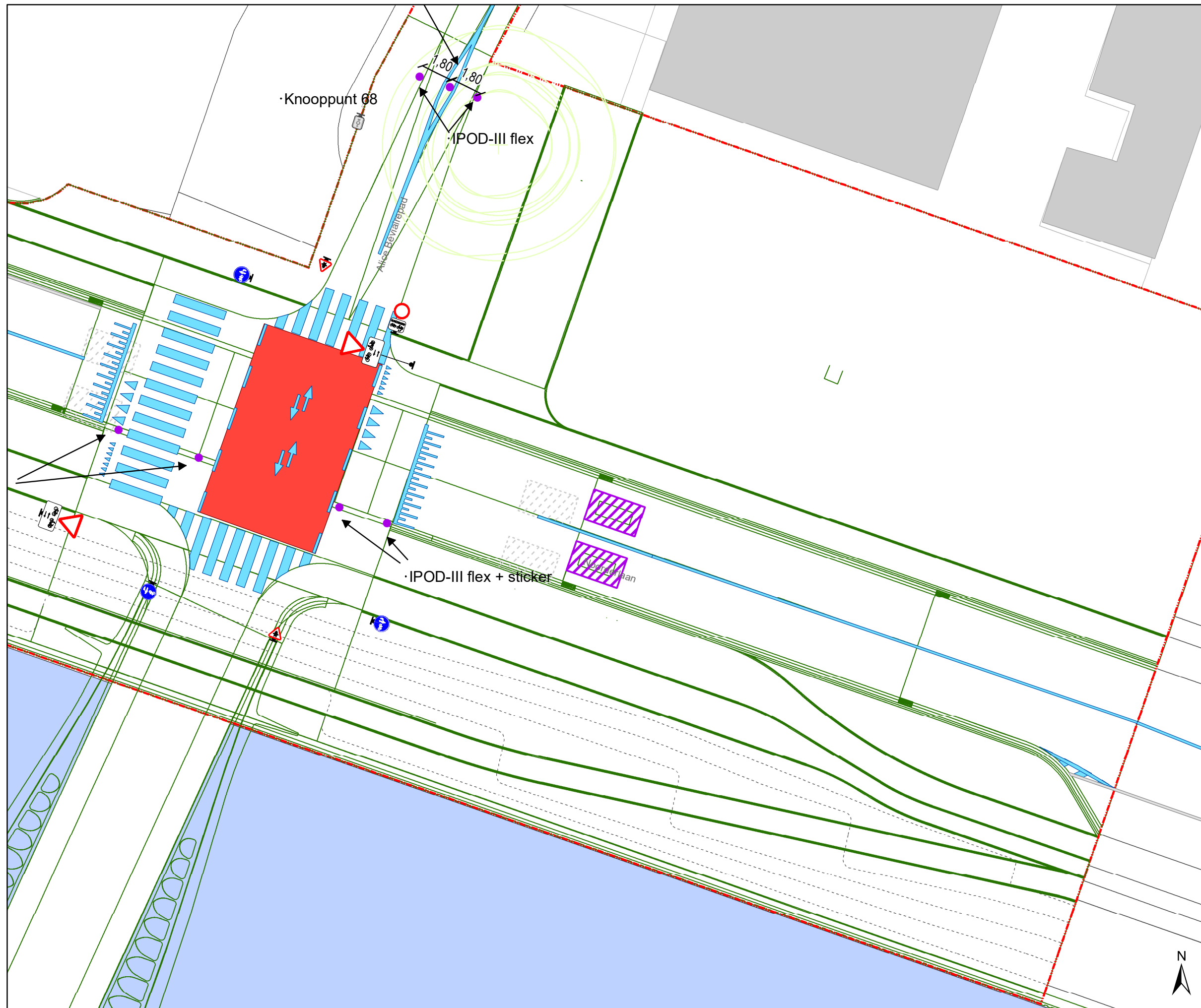


gent: Mobiliteitsbedrijf stad Gent
Verkeerstechnische taken










Watersportbaanbrug definitief signalisatieplan

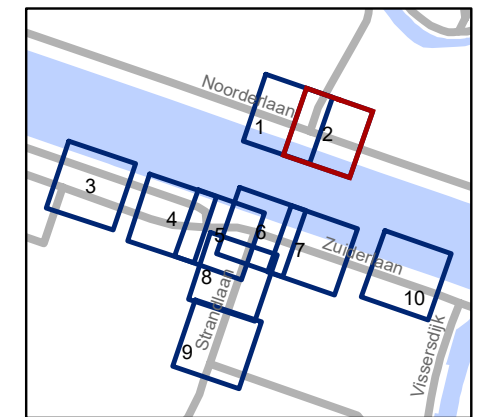
Dossiernummer P-411472

DATUM	SCHAAL	PLAN	P FORMAAT
15/01/2024	1/200	1/10	A3



Legende

-  Bestaande verkeersborden
-  Geplande verkeersborden
-  Bestaande wegmarkeringen
-  Geplande wegmarkeringen
-  Ontwerp heraanleg
-  Werfzone
- Straatmeubilair**
-  Gepland paaltje
-  Rijbaankussen gepland
-  Ander gepland dossier (in voorbereiding bij MOBBED)

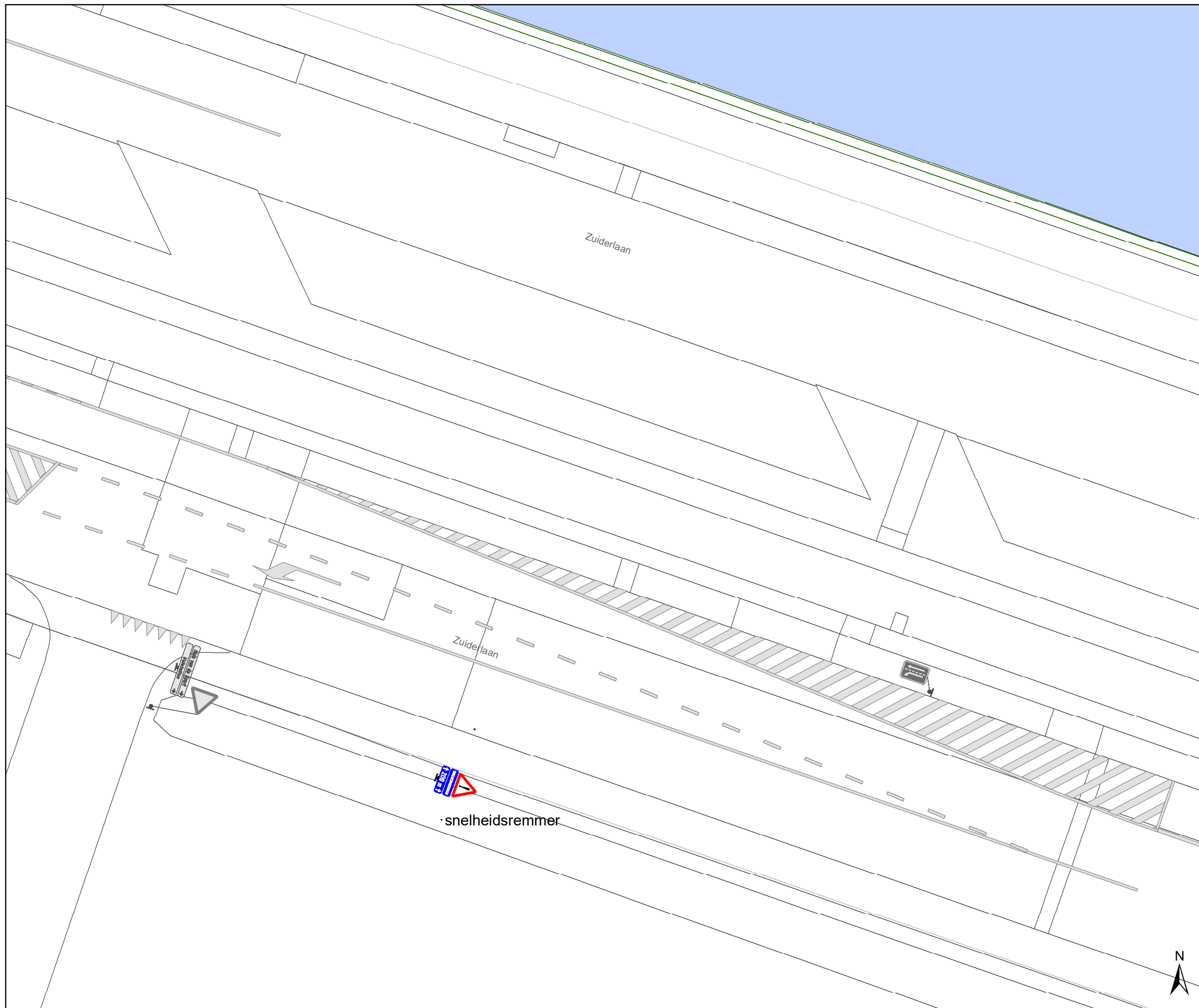


gent: Mobiliteitsbedrijf stad Gent
Verkeerstechnische taken

**Watersportbaanbrug
definitief signalisatieplan**

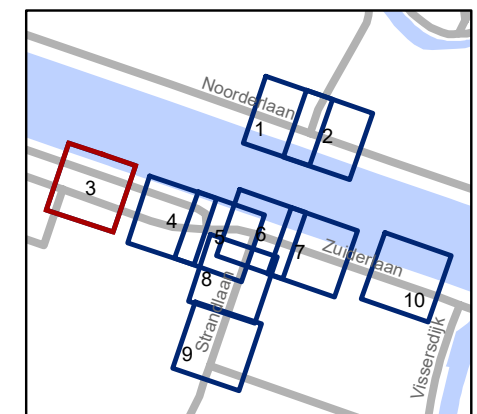
Dossiernummer P-411472

DATUM	SCHAAL	PLAN	P.FORMAAT
15/01/2024	1/200	2/10	A3



Legende

- Bestaande verkeersborden
- Geplande verkeersborden
- Bestaande wegmarkeringen
- Geplande wegmarkeringen
- Ontwerp heraanleg
- Werfzone
- Straatmeubilair**
- Gepland paaltje
- Rijbaankussen gepland
- Ander gepland dossier (in voorbereiding bij MOBBED)

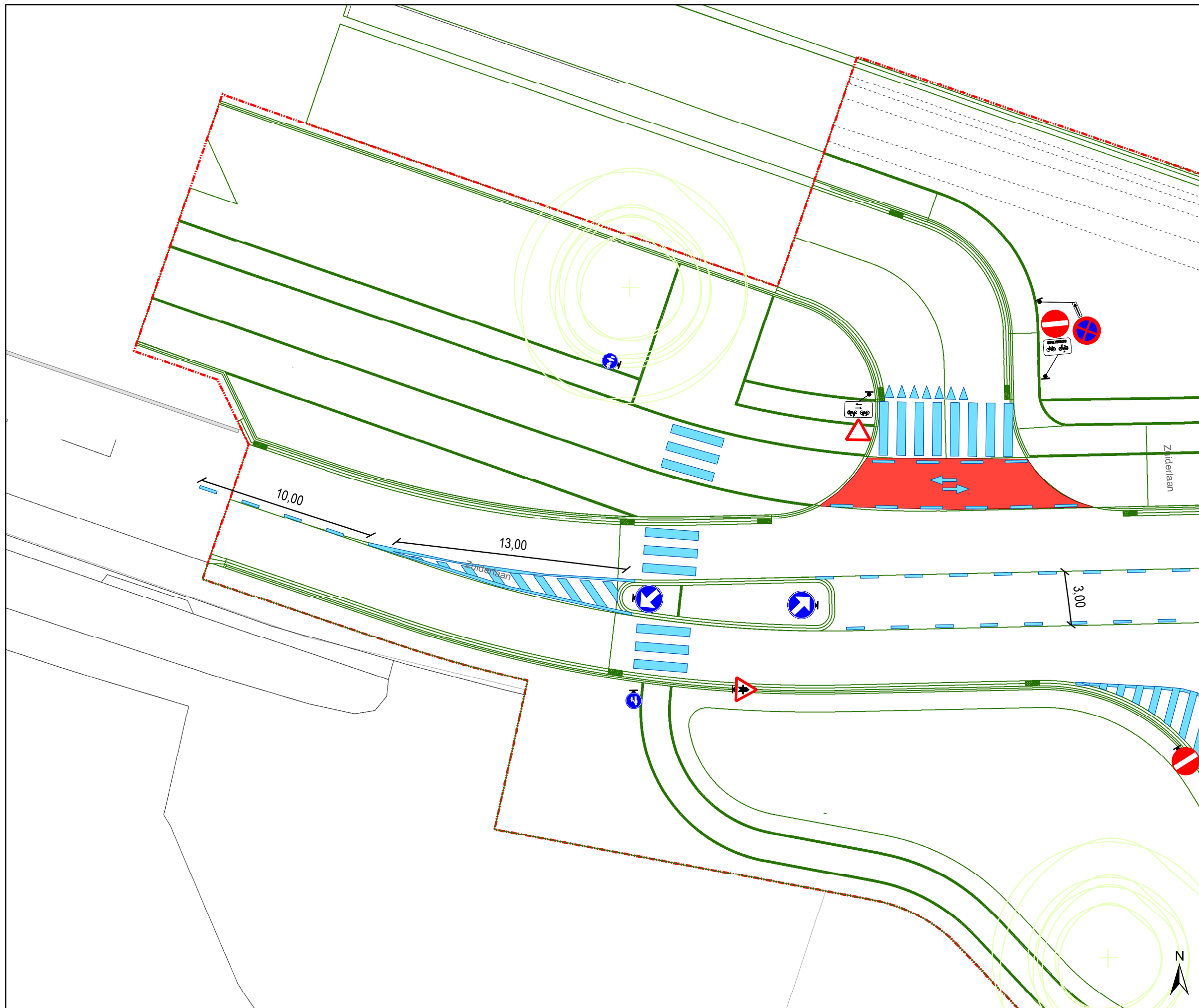


gent: Mobiliteitsbedrijf stad Gent
Verkeerstechnische taken




**Watersportbaanbrug
definitief signalisatieplan**

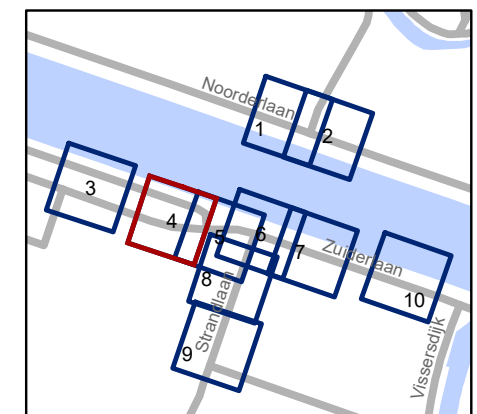
Dossiernummer P-411472

DATUM	SCHAAL	PLAN	P FORMAAT
15/01/2024	1/200	3/10	A3



Legende

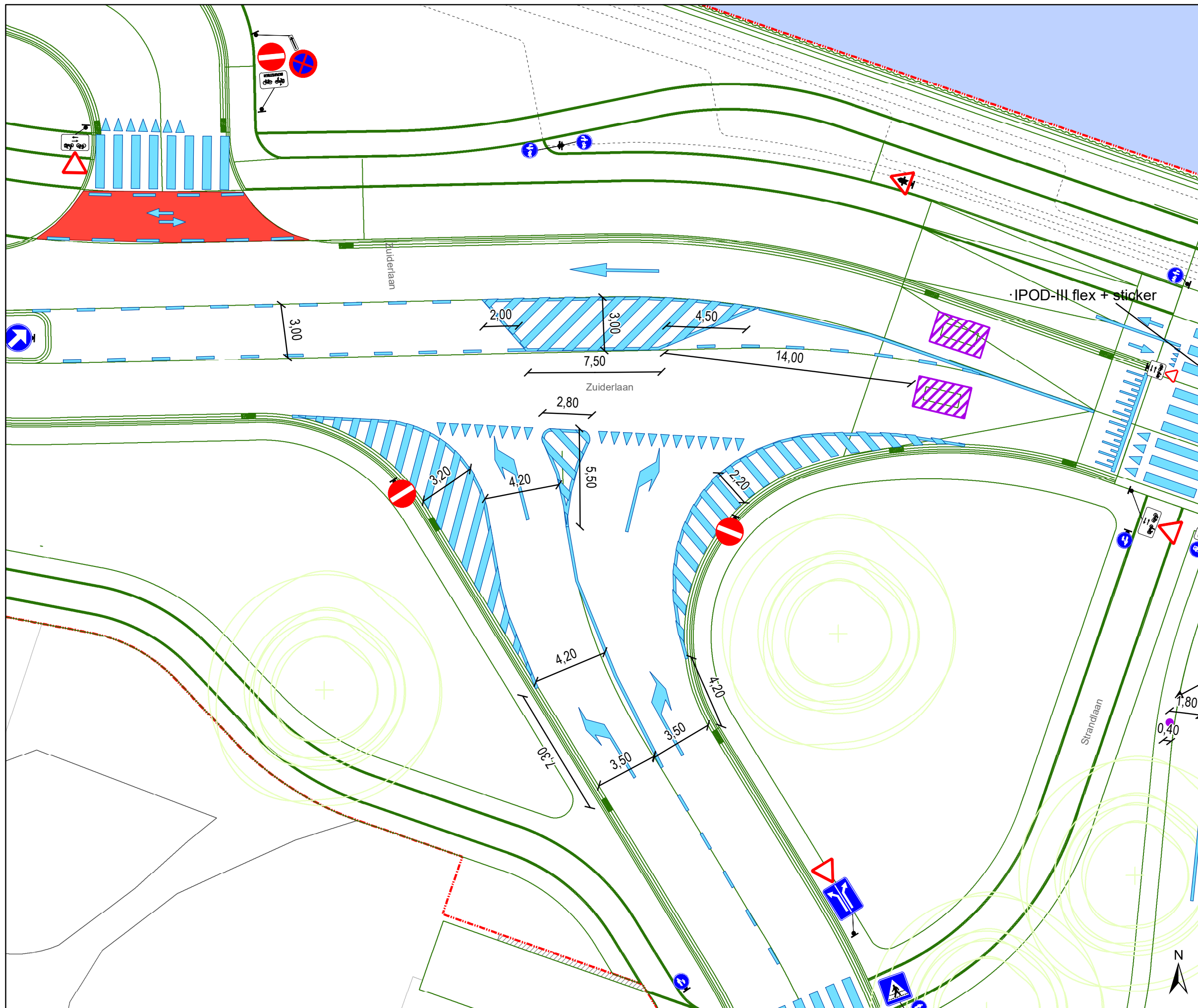
-  Bestaande verkeersborden
-  Geplande verkeersborden
-  Bestaande wegmarkeringen
-  Geplande wegmarkeringen
-  Ontwerp heraanleg
-  Werfzone
- Straatmeubilair**
-  Gepland paaltje
-  Rijbaankussen gepland
-  Ander gepland dossier (in voorbereiding bij MOBBD)




gent: Mobiliteitsbedrijf stad Gent
Verkeerstechnische taken

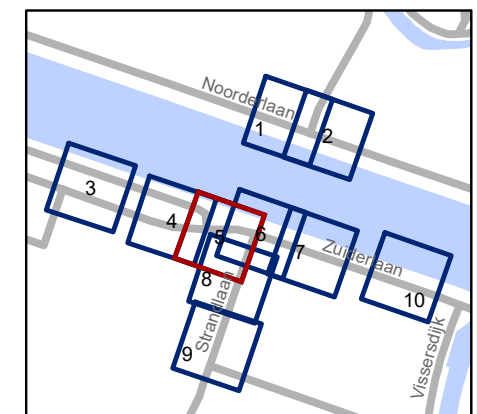
Watersportbaanbrug definitief signalisatieplan

Dossiernummer P-411472			
DATUM	SCHAAL	PLAN	P FORMAAT
15/01/2024	1/200	4/10	A3



Legende

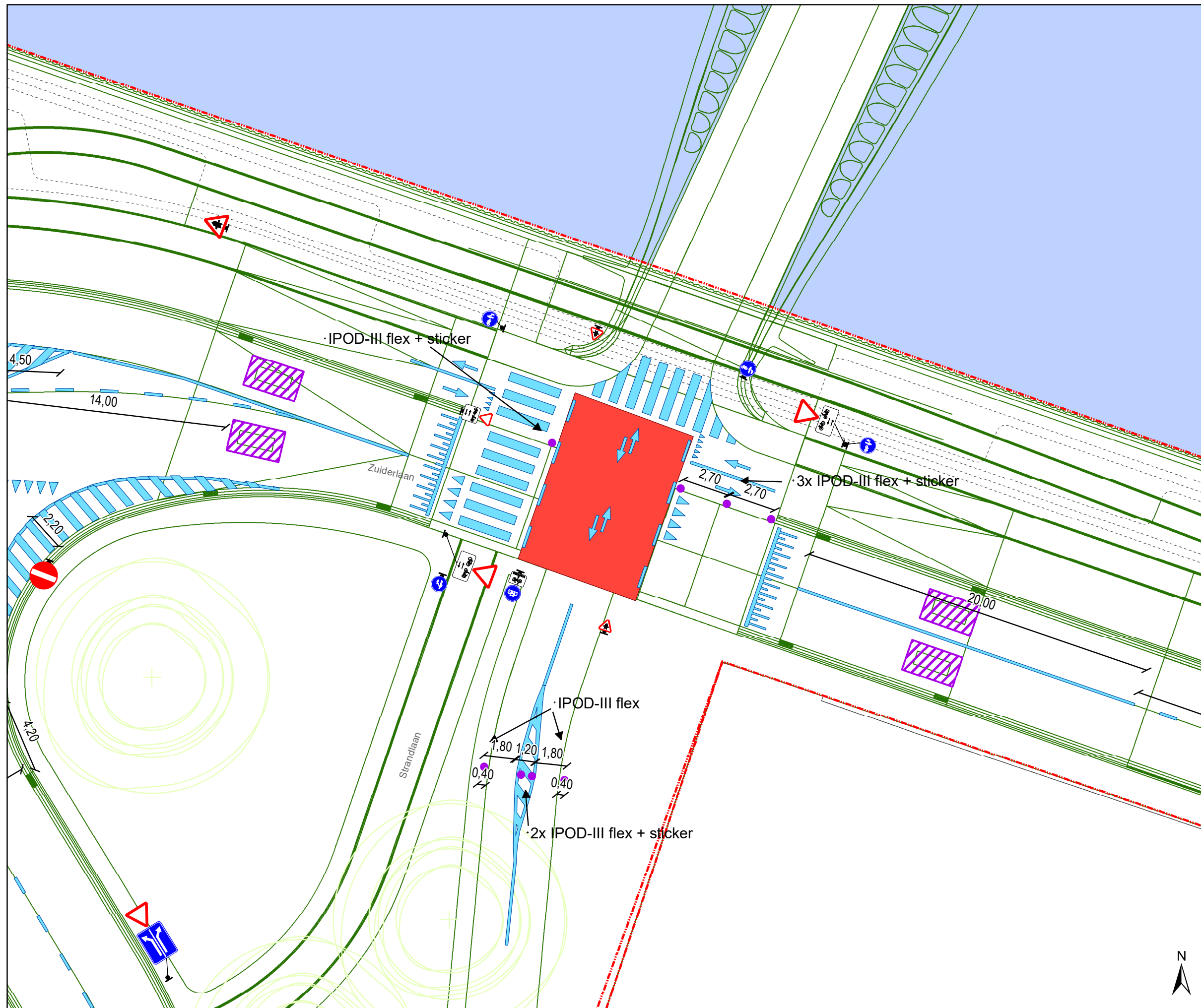
-  Bestaande verkeersborden
-  Geplande verkeersborden
-  Bestaande wegmarkeringen
-  Geplande wegmarkeringen
-  Ontwerp heraanleg
-  Werfzone
- Straatmeubilair**
-  Gepland paaltje
-  Rijbaankussens gepland
-  Ander gepland dossier (in voorbereiding bij MOBBED)












gent: Mobiliteitsbedrijf stad Gent
Verkeerstechnische taken

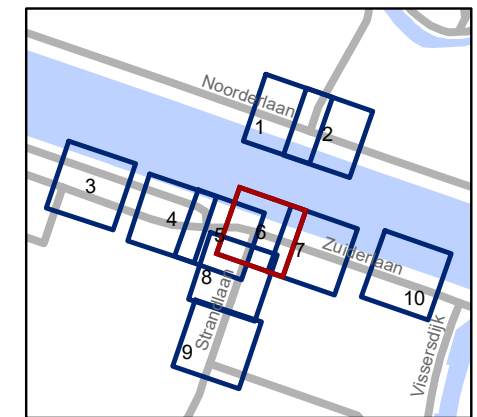
Watersportbaanbrug definitief signalisatieplan

Dossiernummer P-411472			
DATUM	SCHAAL	PLAN	P FORMAAT
15/01/2024	1/200	5/10	A3



Legende

-  Bestaande verkeersborden
-  Geplande verkeersborden
-  Bestaande wegmarkeringen
-  Geplande wegmarkeringen
-  Ontwerp heraanleg
-  Werfzone
- Straatmeubilair**
-  Gepland paaltje
-  Rijbaankussen gepland
-  Ander gepland dossier (in voorbereiding bij MOBBED)



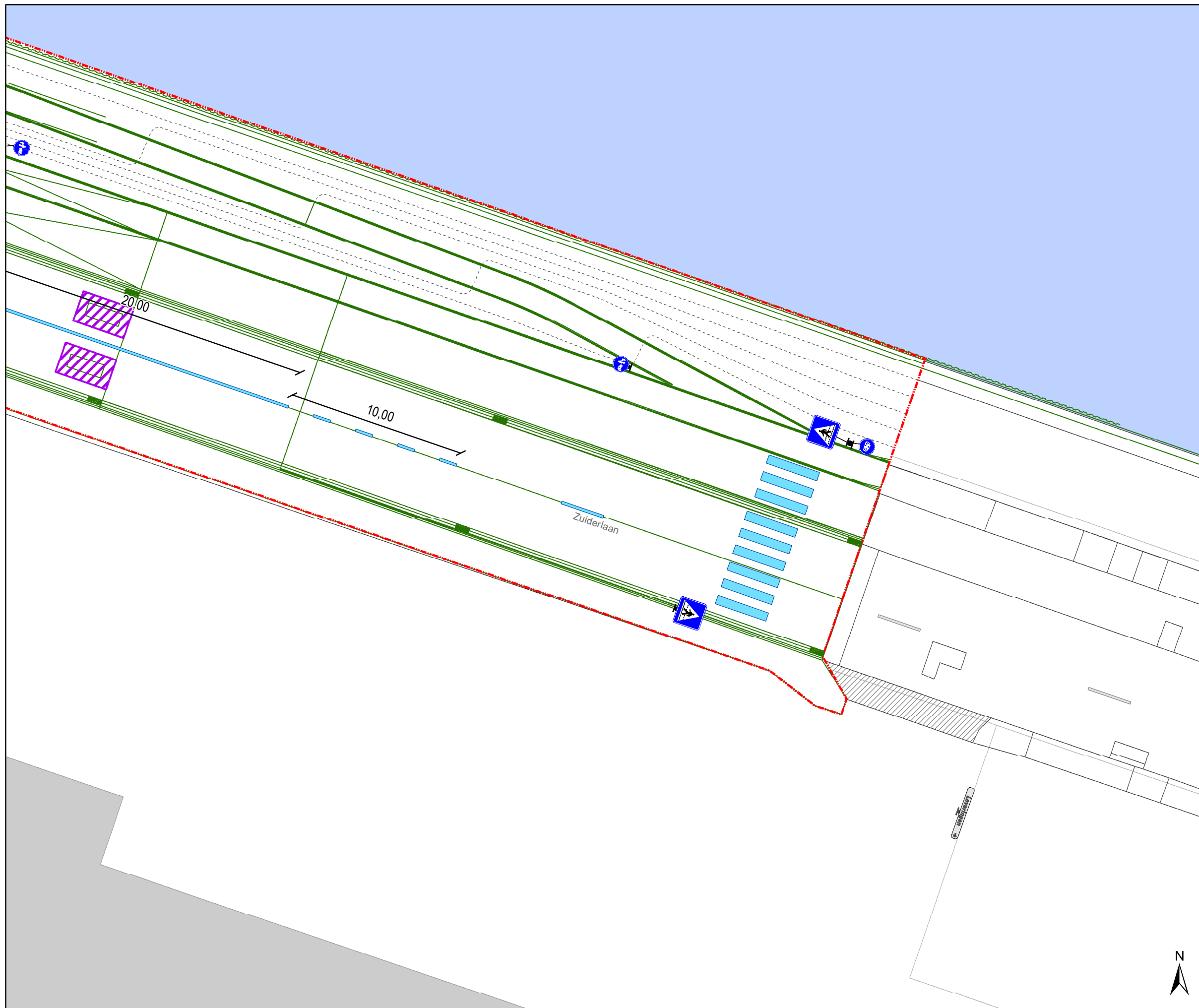
gent: Mobiliteitsbedrijf stad Gent
Verkeerstechnische taken

Watersportbaanbrug definitief signalisatieplan

Dossiernummer P-411472

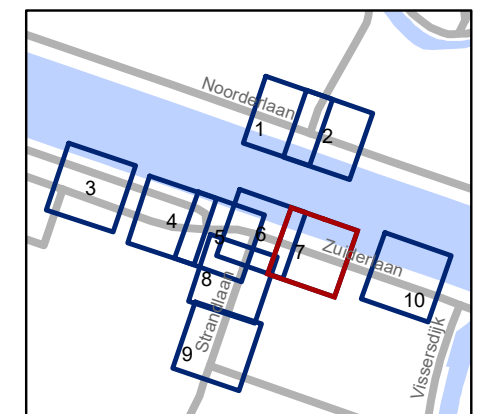
DATUM	SCHAAL	PLAN	P FORMAAT
15/01/2024	1/200	6/10	A3





Legende

-  Bestaande verkeersborden
-  Geplande verkeersborden
-  Bestaande wegmarkeringen
-  Geplande wegmarkeringen
-  Ontwerp heraanleg
-  Werfzone
- Straatmeubilair**
-  Gepland paaltje
-  Rijbaankussen gepland
-  Ander gepland dossier (in voorbereiding bij MOBBD)

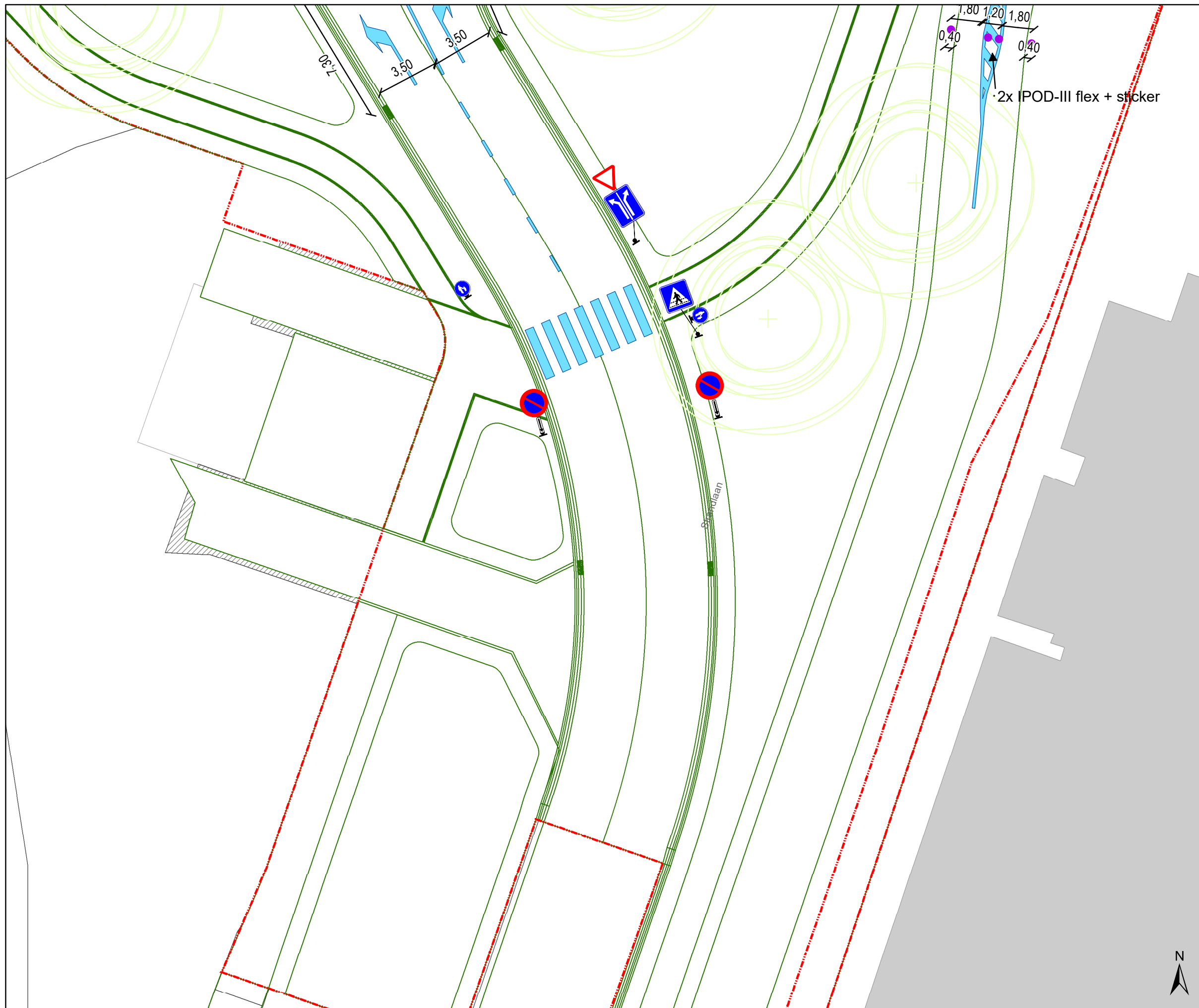


gent: Mobiliteitsbedrijf stad Gent
Verkeerstechnische taken

Watersportbaanbrug definitief signalisatieplan

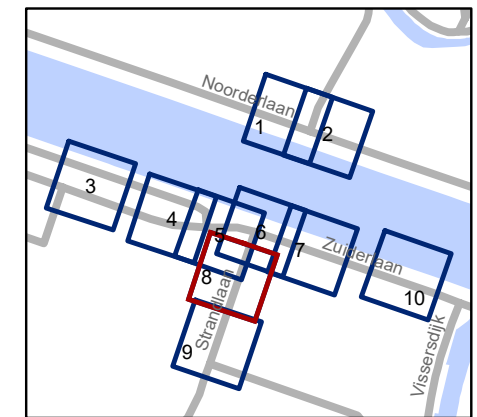
Dossiernummer P-411472

DATUM	SCHAAL	PLAN	P FORMAAT
15/01/2024	1/200	7/10	A3



Legende

-  Bestaande verkeersborden
-  Geplande verkeersborden
-  Bestaande wegmarkeringen
-  Geplande wegmarkeringen
-  Ontwerp heraanleg
-  Werfzone
- Straatmeubilair**
-  Gepland paaltje
-  Rijbaankussen gepland
-  Ander gepland dossier (in voorbereiding bij MOBBED)



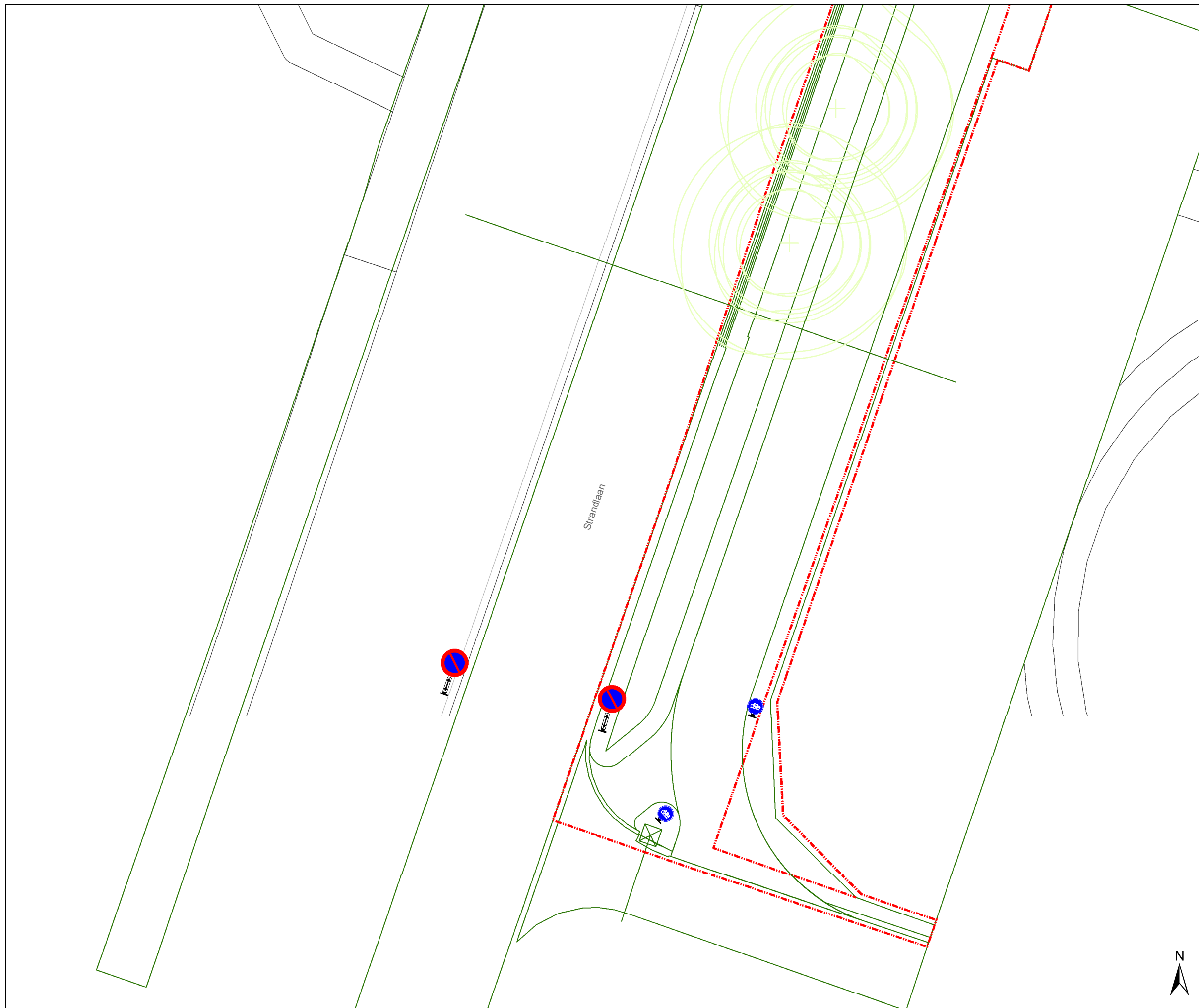
gent: Mobiliteitsbedrijf stad Gent
Verkeerstechnische taken

Watersportbaanbrug definitief signalisatieplan

Dossiernummer P-411472

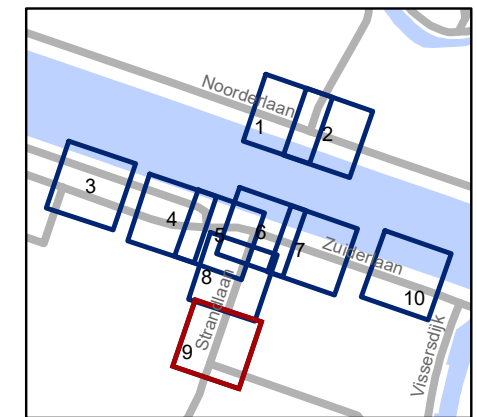
DATUM	SCHAAL	PLAN	P FORMAAT
15/01/2024	1/200	8/10	A3





Legende

- Bestaande verkeersborden
- Geplande verkeersborden
- Bestaande wegmarkeringen
- Geplande wegmarkeringen
- Ontwerp heraanleg
- Werfzone
- Straatmeubilair**
- Gepland paaltje
- Rijbaankussen gepland
- Ander gepland dossier (in voorbereiding bij MOBBED)



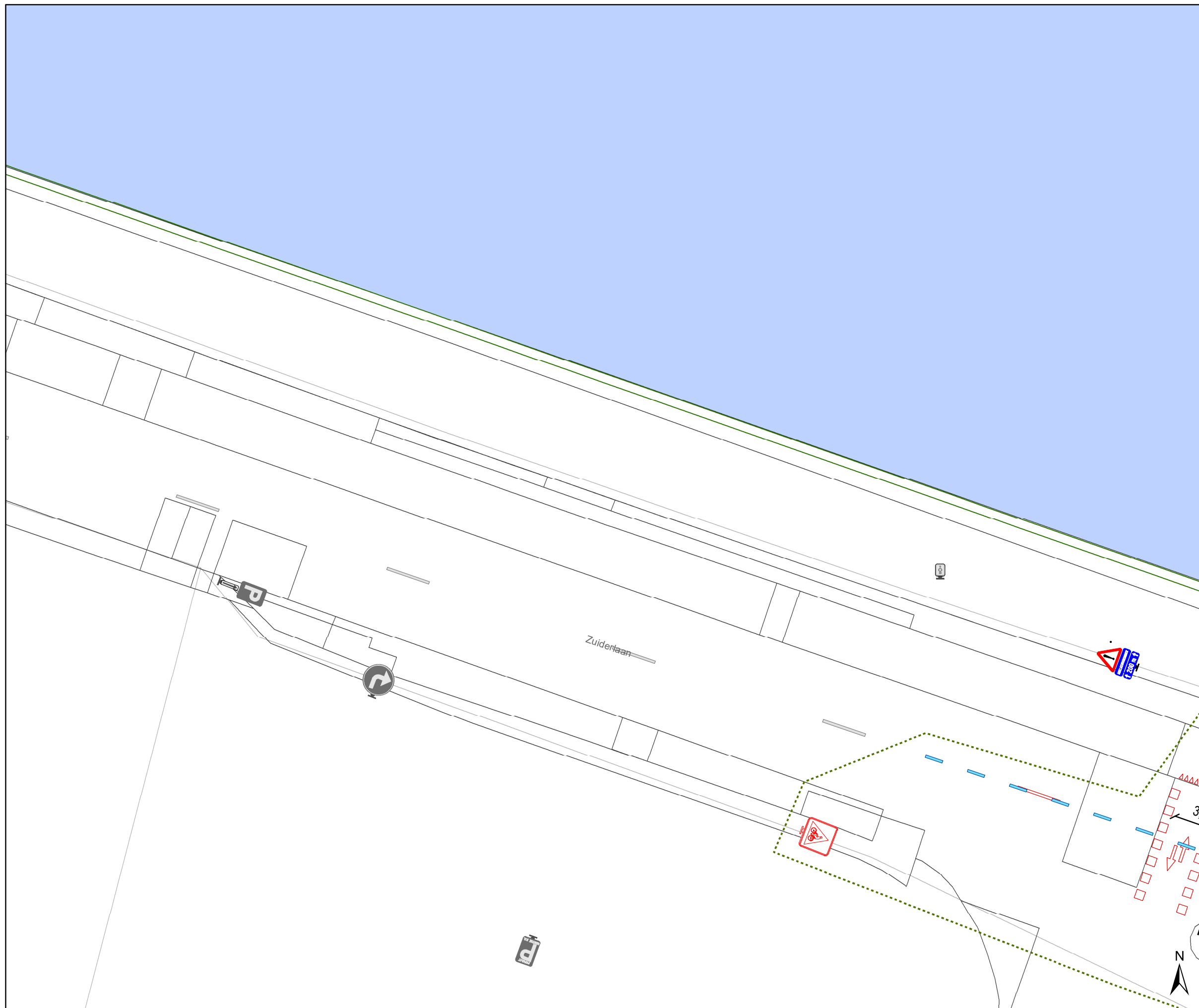
gent: Mobiliteitsbedrijf stad Gent
Verkeerstechnische taken

Watersportbaanbrug definitief signalisatieplan

Dossiernummer P-411472

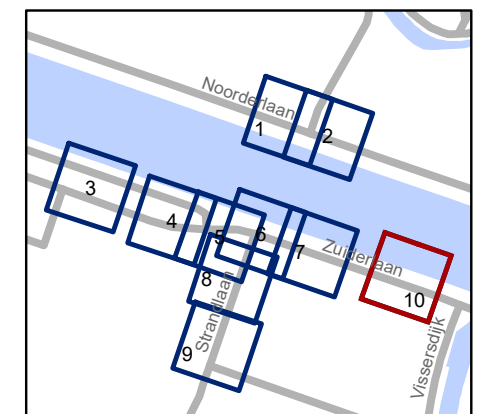
DATUM	SCHAAL	PLAN	P FORMAAT
15/01/2024	1/200	9/10	A3





Legende

- Bestaande verkeersborden
- Geplande verkeersborden
- Bestaande wegmarkeringen
- Geplande wegmarkeringen
- Ontwerp heraanleg
- Werfzone
- Straatmeubilair**
- Gepland paaltje
- Rijbaankussen gepland
- Ander gepland dossier (in voorbereiding bij MOBBED)



gent: Mobiliteitsbedrijf stad Gent
Verkeerstechnische taken

Watersportbaanbrug definitief signalisatieplan

Dossiernummer P-411472

DATUM	SCHAAL	PLAN	P FORMAAT
15/01/2024	1/200	10/10	A3