



---

**2024\_CBS\_00599 Nieuw aanvullend reglement van de politie op het wegverkeer - gemeenteweg - Goedlevenstraat - nieuwe parkeermaatregel(en) - Vaststelling**

**Beslissing:** Goedgekeurd in besloten vergadering van 25 januari 2024

**Zijn aanwezig bij de beslissing van dit punt:**

Mathias De Clercq, burgemeester-voorzitter; Filip Watteeuw, schepen; Sofie Bracke, schepen  
Tine Heyse, schepen; Astrid De Bruycker, schepen; Sami Souguir, schepen; Bram Van Braeckevelt, schepen; Isabelle Heyndrickx, schepen; Hafsa El-Bazioui, schepen; Rudy Coddens, schepen  
Mieke Hullebroeck, algemeen directeur; Liesbet Vertriest, waarnemend adjunct-algemeendirecteur

**Bevoegd:** Filip Watteeuw

**Betrokken:** Mathias De Clercq

**Juridisch kader**

**De volgende bepalingen zijn van toepassing inzake de bevoegdheid:**

- De Nieuwe Gemeentewet 24 juni 1988, artikel 119;
- Het Decreet van 16 mei 2008 betreffende de aanvullende reglementen op het wegverkeer en de plaatsing en bekostiging van verkeerstekens, artikel 5, § 1, 2e lid;
- Het Decreet over het lokaal bestuur van 22 december 2017, artikel 41, 2°;
- Het gemeenteraadsbesluit van 15 december 2015, houdende de delegatie van de vaststellingsbevoegdheid inzake gemeentelijke aanvullende reglementen op het wegverkeer.

**De beslissing wordt genomen op grond van:**

- Wet betreffende de politie over het wegverkeer, gecoördineerd bij Koninklijk Besluit van 16 maart 1968;
- Decreet van 16 mei 2008 betreffende de aanvullende reglementen op het wegverkeer en de plaatsing en bekostiging van de verkeerstekens;
- Koninklijk Besluit van 1 december 1975 houdende algemeen reglement op de politie van het wegverkeer en van het gebruik van de openbare weg;
- Ministerieel Besluit van 11 oktober 1976 waarbij de minimumafmetingen en de bijzondere plaatsingsvoorwaarden van de verkeerstekens worden bepaald;
- Uitvoeringsbesluit van 23 januari 2009 betreffende de aanvullende reglementen op het wegverkeer en de plaatsing en bekostiging van de verkeerstekens;

- Omzendbrief MOB/2009/1 van 3 april 2009.

## **Motivering**

- De nieuwe maatregelen die bij dit besluit getroffen worden zijn enerzijds het instellen van parkeerverboden om het kruisen van bussen mogelijk te maken. De noodzakelijke parkeerverboden werden bepaald op basis van onderzoek parkeerbezetting (= laag), advies van het Mobiliteitsbedrijf en advies van De Lijn. Anderzijds wordt een oversteekplaats voor voetgangers aangebracht ter hoogte van het kruispunt met de Achtenkouterstraat.
- Bij collegebesluit van 9 november 2023 werden twee oversteekplaatsen voor voetgangers aangebracht ter hoogte van nieuwe bushaltes die operationeel zijn vanaf 6 januari 2024.
- Bij collegebesluit van 23 februari 2023 werd enerzijds een voorbehouden parkeerplaats voor autodelen ingericht ter hoogte van huisnummer 99 in het kader van het inrichten van 500 bijkomende autodeelplaatsen zoals bepaald in het Autodeelplan Gent 2025, goedgekeurd door de gemeenteraad van 25 januari 2021. Deze voorbehouden parkeerplaats zal gebruikt worden door een erkende autodeelorganisatie. Anderzijds werd het artikel betreffende het plateau verwijderd uit het reglement omdat dit niet langer AR plichtig is en werd de belijning ter hoogte van huisnummer 74 en 78-78b toegevoegd omdat deze ontbrak in het reglement.
- Bij collegebesluit van 25 mei 2022 werd als nieuwe maatregel getroffen, het invoeren van fietssuggestiestroken, gecombineerd met eenzijdig parkeren. Na de heraanleg van de Goedlevenstraat werd duidelijk dat de fietsers in de Goedlevenstraat, tussen Groenstraat en Waterstraat, hierbij gebaat zijn.
- Bij collegebesluit van 4 april 2019 werd als nieuwe maatregel getroffen, (1) het aanbrengen van een gele onderbroken streep ter hoogte van huisnummer 33, aan de overzijde, om de toegang tot de inrij van de eigendom te vrijwaren, (2) het voorzien van een stilstaan-en parkeerverbod ter hoogte van huisnummers 2-6, om de vlotte doorgang van het verkeer in 2 richtingen te vrijwaren.
- Bij collegebesluit van 22 juni 2017 werd een gele onderbroken streep ter hoogte van huisnummer 159 goedgekeurd, om de de toegang tot de inrij van de eigendom te vrijwaren.
- Bij collegebesluit d.d. 23 februari 2017 werd de bestaande toestand geregulariseerd en de nieuwe maatregel die bij dit besluit werd getroffen is de inrichting van een parkeerplaats voor personen met een handicap ter hoogte van huisnummer 74 vermits de aanvrager voldoet aan de gestelde voorwaarden volgens het Reglement houdende de voorwaarden tot het toekennen van parkeerplaatsen voor personen met een handicap goedgekeurd in de gemeenteraad van 25 april 2016.
- Bij collegebesluit d.d. 07 april 2016 werd dit reglement ingevoerd naar aanleiding van de heraanleg van de Goedlevenstraat. Hierdoor werd nieuwe signalisatie geplaatst in de straat.

### **Bijgevoegde bijlage(n):**

- Aanvullend Reglement Goedlevenstraat Dossier P-469238 (deel van de beslissing)
- Signalisatieplan Cluster Pijkestraat Dossier P-469238 (deel van de beslissing)

### **Beslissing**

#### **Beslist het volgende:**

##### **Artikel 1:**

Heft op het aanvullend reglement van de politie op het wegverkeer betreffende de gemeenteweg Goedlevenstraat, vastgesteld in zitting van 9 november 2023, van zodra het nieuwe reglement in werking treedt.

##### **Artikel 2:**

Stelt vast het bijgevoegd aanvullend reglement van de politie op het wegverkeer en het signalisatieplan betreffende de gemeenteweg Goedlevenstraat.

2024\_CBS\_00599 - Nieuw aanvullend reglement van de politie op het wegverkeer - gemeenteweg - Goedlevenstraat - nieuwe parkeermaatregel(en)

## Aanvullend reglement van de politie op het wegverkeer - gemeenteweg – Goedlevenstraat

Vastgesteld in het College van Burgemeester en Schepenen van

Bekendgemaakt op

Geldig vanaf

Referentienummer

### Reglement

#### Artikel 1

Op de ventweg van de Goedlevenstraat ter hoogte van het kruispunt met de Goedlevenstraat;  
op de ventweg van de Goedlevenstraat ter hoogte van het kruispunt met de

Schoenmakersstraat geldt:

de bestuurders moeten voorrang verlenen aan iedere bestuurder die rijdt op de openbare weg of de rijbaan die ze oprijden.

Dit wordt aangeduid door verkeerstekens:

- B1

#### Artikel 2

Op de ventweg van de Goedlevenstraat ter hoogte van het kruispunt met de Goedlevenstraat;  
op de ventweg van de Goedlevenstraat ter hoogte van het kruispunt met de

Schoenmakersstraat geldt:

verboden rijrichting voor iedere bestuurder; de maatregel geldt niet voor fietsers en bestuurders van tweewielige bromfietsen klasse A. In de tegenovergestelde richting geldt: toegelaten rijrichting op de openbare weg met eenrichtingsverkeer; fietsers en bestuurders van tweewielige bromfietsen klasse A mogen in de twee richtingen rijden.

Dit wordt aangeduid door verkeerstekens:

- C1
- M3
- F19
- M5

#### Artikel 3

Op de ventweg van de Goedlevenstraat van huisnummer 27 tot huisnummer 33 geldt: de toegang is verboden in beide richtingen, voor iedere bestuurder; de maatregel geldt niet voor fietsers.

Dit wordt aangeduid door verkeerstekens:

- C3
- M2

#### Artikel 4

Op de Goedlevenstraat vanaf het kruispunt met de Krijtestraat in de richting van de Groenstraat geldt: de toegang is verboden voor bestuurders van motorvoertuigen en slepen ontworpen en gebouwd voor het vervoer van goederen; de maatregel geldt alleen voor de bestuurders van voertuigen waarvan de maximaal toegelaten massa hoger is dan 3,5 ton ; de maatregel geldt niet voor plaatselijk verkeer.

Dit wordt aangeduid door verkeerstekens:

- C23
- GVIIa

#### Artikel 5

Op de Goedlevenstraat van huisnummer 109 tot het kruispunt met de Waterstraat aan de kant van de onpare huisnummers;  
op de Goedlevenstraat van huisnummer 141 tot het kruispunt met de Romain Clausstraat aan de kant van de onpare huisnummers;  
op de Goedlevenstraat van huisnummer 157 tot huisnummer 144 aan de kant van de pare huisnummers;  
op de Goedlevenstraat van huisnummer 177 tot huisnummer 161 aan de kant van de onpare huisnummers;  
op de Goedlevenstraat van huisnummer 79 tot het kruispunt met de Schoenmakersstraat aan de kant van de onpare huisnummers;  
op de Goedlevenstraat van het kruispunt met de Groenstraat tot het kruispunt met de Invalidenplaats aan de kant van de pare huisnummers geldt:  
het parkeren is verboden; het begin van de parkeerreglementering wordt aangeduid.  
Dit wordt aangeduid door verkeerstekens:

- E1
- GXa

#### Artikel 6

Op de Goedlevenstraat van huisnummer 101 tot huisnummer 118B aan de kant van de pare huisnummers;  
op de Goedlevenstraat van huisnummer 55 van de Romain Clausstraat tot huisnummer 115 aan de kant van de onpare huisnummers;  
op de Goedlevenstraat van het kruispunt met de Achtenkouterstraat tot huisnummer 199, aan beide zijden van de weg geldt:  
het parkeren is verboden; het begin van de parkeerreglementering wordt aangeduid; het einde van de parkeerreglementering wordt aangeduid.  
Dit wordt aangeduid door verkeerstekens:

- E1
- GXa
- GXb

#### Artikel 7

Op de de Goedlevenstraat vanaf het zebrapad ter hoogte van de Groenstraat nr 30 tot huisnummer 6 in de Goedlevenstraat in de richting van de Schoenmakerstraat geldt: het stilstaan en parkeren is verboden; het begin van de parkeerreglementering wordt aangeduid; het einde van de parkeerreglementering wordt aangeduid.  
Dit wordt aangeduid door verkeerstekens:

- E3
- GXa
- GXb

#### **Artikel 8**

**Op de Goedlevenstraat ter hoogte van huisnummers 78-78B geldt: het parkeren is toegelaten; het parkeren is voorbehouden voor volgende categorie van voertuigen: schoolbus ; de parkeerreglementering geldt over een afstand van 15 m.**

**Dit wordt aangeduid door verkeerstekens:**

- E9a
- GVIIId
- GXc

#### **Artikel 9**

**Op de Goedlevenstraat ter hoogte van huisnummer 74 geldt het parkeren is toegelaten; het parkeren is voorbehouden voor voertuigen die gebruikt worden door personen met een handicap ; de parkeerreglementering geldt over een afstand van 6 m.**

**Dit wordt aangeduid door verkeerstekens:**

- E9a
- GVIIId
- GXc

#### **Artikel 10**

**Op de Goedlevenstraat ter hoogte van huisnummer 99 geldt het parkeren is toegelaten; het parkeren is voorbehouden voor voertuigen waarop de parkeerkaart voor autodelen is aangebracht ; de parkeerreglementering geldt over een afstand van 6 m.**

**Dit wordt aangeduid door verkeerstekens:**

- E9a
- GVIIId
- GXc

#### **Artikel 11**

**Op de ventweg van de Goedlevenstraat van huisnummer 33 tot het kruispunt met de Goedlevenstraat;**

**op de ventweg van de Goedlevenstraat van huisnummer 37 tot net voorbij huisnummer 35 geldt: het (woon)erf wordt afgebakend. Het begin van het (woon)erf wordt aangeduid; ook het einde van het (woon)erf wordt aangeduid.**

**Dit wordt aangeduid door verkeerstekens:**

- F12a
- F12b

#### **Artikel 12**

**Op de Goedlevenstraat van huisnummer 143 tot huisnummer 159 geldt: het is iedere bestuurder verboden de onderbroken streep te overschrijden, behalve om in te halen, om links af te slaan, om te keren of om van rijstrook te veranderen.**

**Dit wordt aangeduid door verkeerstekens:**

- WM72.3

#### **Artikel 13**

**Op de Goedlevenstraat ter hoogte van huisnummer 159;**

**op de Goedlevenstraat ter hoogte van huisnummer 33, aan de overzijde, geldt: het parkeren op de rijbaan is verboden.**

**Dit wordt aangeduid door verkeerstekens:**

- WM75.1.2

#### **Artikel 14**

**Op de Goedlevenstraat ter hoogte van huisnummers 32-34 van de Groenstraat;  
op de Goedlevenstraat ter hoogte van huisnummer 39;  
op de Goedlevenstraat ter hoogte van huisnummer 91;  
op de Goedlevenstraat ter hoogte van het kruispunt met de Krijtestraat en de Waterstraat;  
op de Goedlevenstraat ter hoogte van het kruispunt met de Schoenmakersstraat, aan de westelijke zijde van het kruispunt;  
op de Goedlevenstraat ter hoogte van huisnummer 135;  
op de Goedlevenstraat ter hoogte van huisnummer 157;  
op de Goedlevenstraat ter hoogte van huisnummer 142;  
op de Goedlevenstraat ter hoogte van het kruispunt met de Achtenkouterstraat geldt: voetgangers moeten de oversteekplaats volgen om de rijbaan over te steken.  
Dit wordt aangeduid door verkeerstekens:**

- **WM76.3**

#### **Artikel 15**

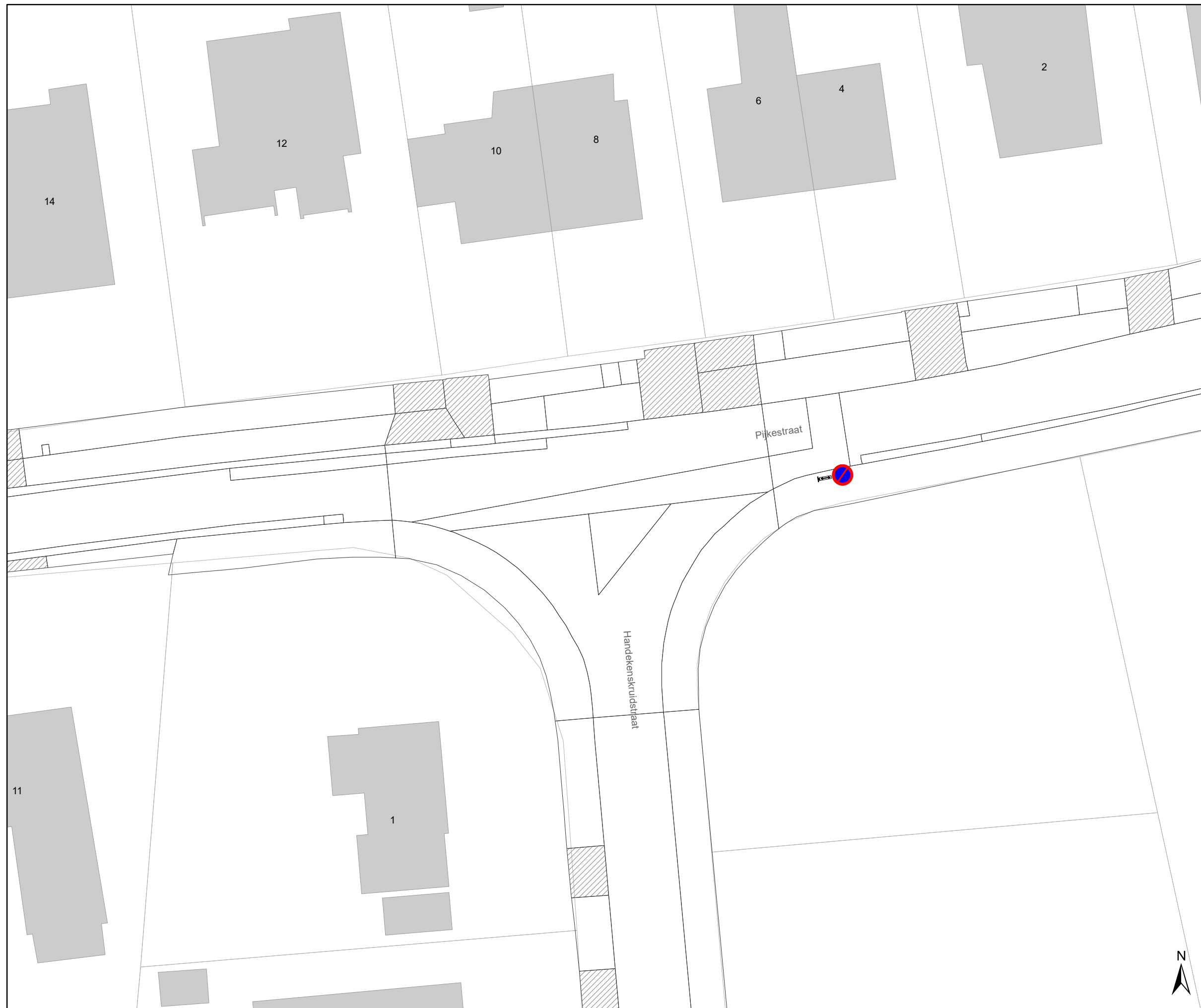
**Op de Goedlevenstraat ter hoogte van huisnummer 74;  
op de Goedlevenstraat ter hoogte van huisnummer 78-78b;  
op de Goedlevenstraat ter hoogte van huisnummer 99 geldt:  
voertuigen moeten parkeren binnen de afgebakende plaatsen.  
Dit wordt aangeduid door verkeerstekens:**

- **WM77.5**

---

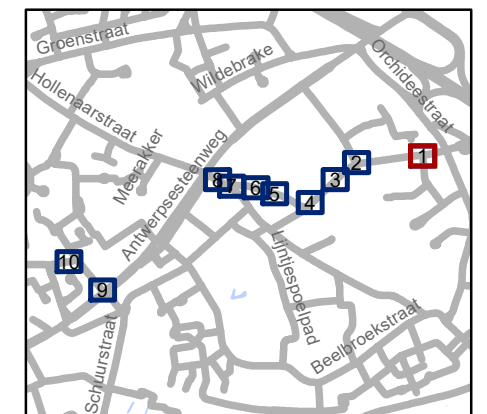
(einde reglement)





### Legende

- Bestaande verkeersborden
- Geplande verkeersborden
- Te verwijderen verkeersborden
- Bestaande wegmarkeringen
- Geplande wegmarkeringen
- Te verwijderen wegmarkeringen
- Ander gepland dossier (in voorbereiding bij MOBBED)

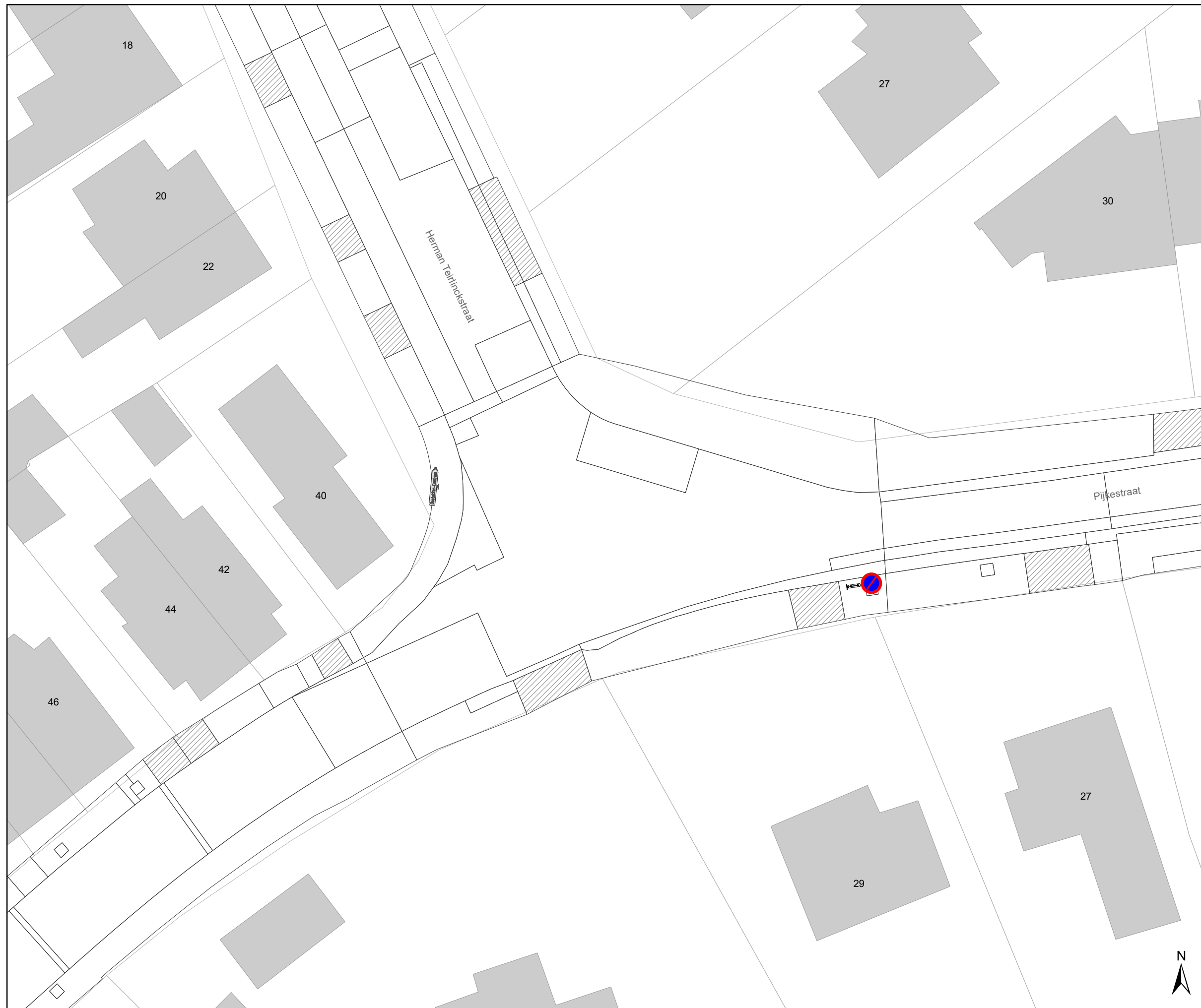


**gent:** Mobiliteitsbedrijf stad Gent  
Verkeerstechnische taken

**omgeving Pijkestraat  
parkeermaatregelen Lijn 12a  
nieuw net BBH**

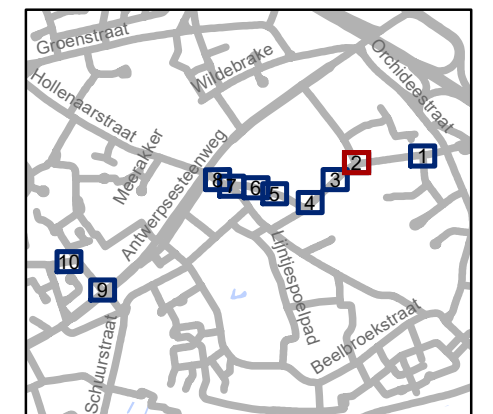
Dossiernummer P-469238

DATUM	SCHAAL	PLAN	P FORMAAT
10/01/2024	1/300	1/10	A3



### Legende

- Bestaande verkeersborden
- Geplande verkeersborden
- Te verwijderen verkeersborden
- Bestaande wegmarkeringen
- Geplande wegmarkeringen
- Te verwijderen wegmarkeringen
- Ander gepland dossier (in voorbereiding bij MOBBED)



**gent:** Mobiliteitsbedrijf stad Gent  
Verkeerstechnische taken








**omgeving Pijkestraat  
parkeermaatregelen Lijn 12a  
nieuw net BBH**

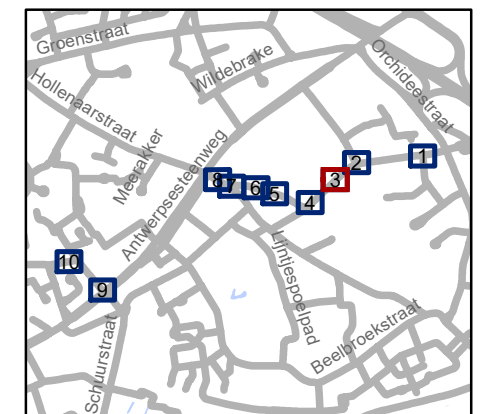
Dossiernummer P-469238

DATUM	SCHAAL	PLAN	P FORMAAT
10/01/2024	1/300	2/10	A3



### Legende

-  Bestaande verkeersborden
-  Geplande verkeersborden
-  Te verwijderen verkeersborden
-  Bestaande wegmarkeringen
-  Geplande wegmarkeringen
-  Te verwijderen wegmarkeringen
-  Ander gepland dossier (in voorbereiding bij MOBBED)



**gent:** Mobiliteitsbedrijf stad Gent  
Verkeerstechnische taken

**omgeving Pijkestraat  
parkeermaatregelen Lijn 12a  
nieuw net BBH**

Dossiernummer P-469238

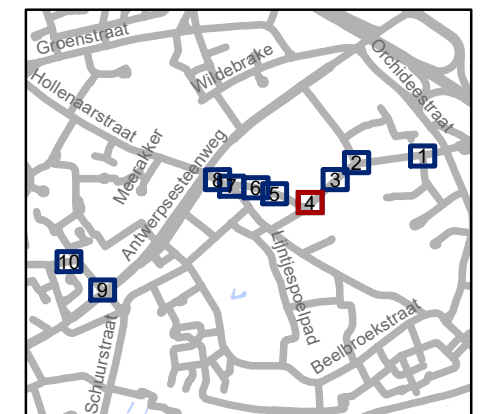
DATUM	SCHAAL	PLAN	P FORMAAT
10/01/2024	1/300	3/10	A3





### Legende

- Bestaande verkeersborden
- Geplande verkeersborden
- Te verwijderen verkeersborden
- Bestaande wegmarkeringen
- Geplande wegmarkeringen
- Te verwijderen wegmarkeringen
- Ander gepland dossier (in voorbereiding bij MOBBED)



**gent:** Mobiliteitsbedrijf stad Gent  
Verkeerstechnische taken

**omgeving Pijkestraat  
parkeermaatregelen Lijn 12a  
nieuw net BBH**

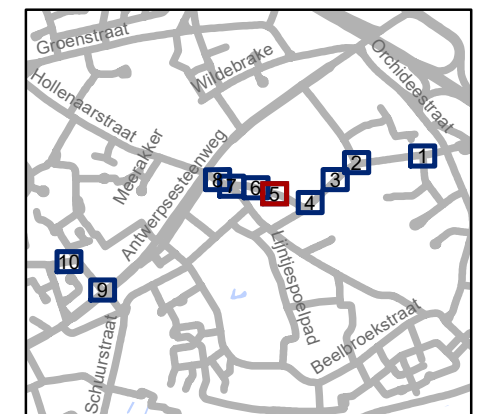
Dossiernummer P-469238

DATUM	SCHAAL	PLAN	P FORMAAT
10/01/2024	1/300	4/10	A3



### Legende

- Bestaande verkeersborden
- Geplande verkeersborden
- Te verwijderen verkeersborden
- Bestaande wegmarkeringen
- Geplande wegmarkeringen
- Te verwijderen wegmarkeringen
- Ander gepland dossier (in voorbereiding bij MOBBED)



**gent:** Mobiliteitsbedrijf stad Gent  
Verkeerstechnische taken








**omgeving Pijkestraat  
parkeermaatregelen Lijn 12a  
nieuw net BBH**

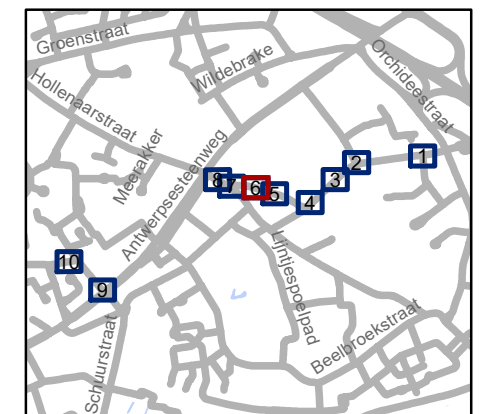
Dossiernummer P-469238

DATUM	SCHAAL	PLAN	P FORMAAT
10/01/2024	1/300	5/10	A3



## Legende

-  Bestaande verkeersborden
-  Geplande verkeersborden
-  Te verwijderen verkeersborden
-  Bestaande wegmarkeringen
-  Geplande wegmarkeringen
-  Te verwijderen wegmarkeringen
-  Ander gepland dossier (in voorbereiding bij MOBBED)



**gent:** Mobiliteitsbedrijf stad Gent  
Verkeerstechnische taken

**omgeving Pijkestraat  
parkeermaatregelen Lijn 12a  
nieuw net BBH**

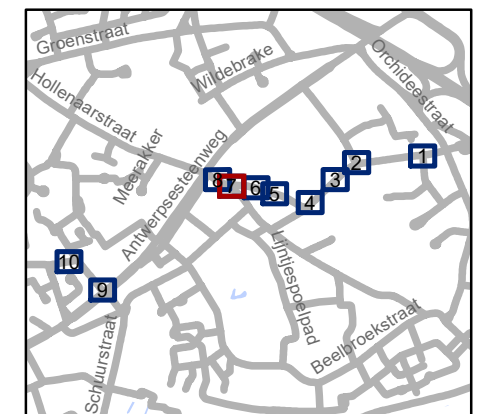
Dossiernummer P-469238

DATUM	SCHAAL	PLAN	P FORMAAT
10/01/2024	1/300	6/10	A3



### Legende

- Bestaande verkeersborden
- Geplande verkeersborden
- Te verwijderen verkeersborden
- Bestaande wegmarkeringen
- Geplande wegmarkeringen
- Te verwijderen wegmarkeringen
- Ander gepland dossier (in voorbereiding bij MOBBED)



**gent:** Mobiliteitsbedrijf stad Gent  
Verkeerstechnische taken

**omgeving Pijkestraat  
parkeermaatregelen Lijn 12a  
nieuw net BBH**

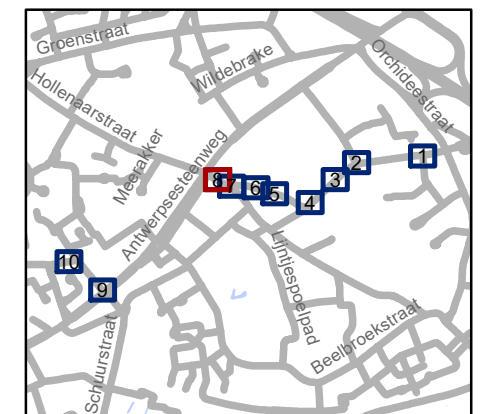
Dossiernummer P-469238

DATUM	SCHAAL	PLAN	P FORMAAT
10/01/2024	1/300	7/10	A3



### Legende

- Bestaande verkeersborden
- Geplande verkeersborden
- Te verwijderen verkeersborden
- Bestaande wegmarkeringen
- Geplande wegmarkeringen
- Te verwijderen wegmarkeringen
- Ander gepland dossier (in voorbereiding bij MOBBED)

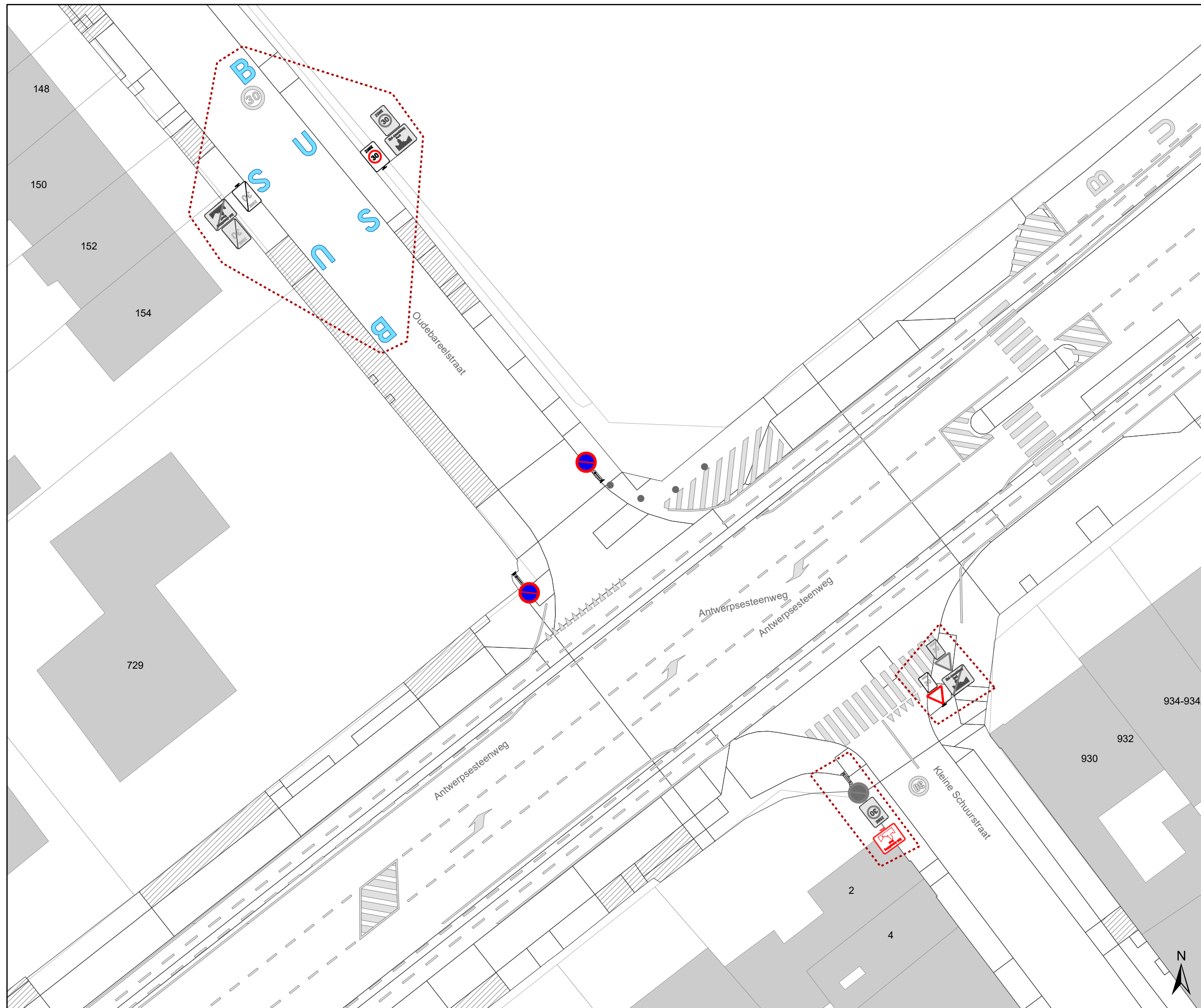


**gent:** Mobiliteitsbedrijf stad Gent  
Verkeerstechnische taken








**omgeving Pijkestraat  
parkeermaatregelen Lijn 12a  
nieuw net BBH**

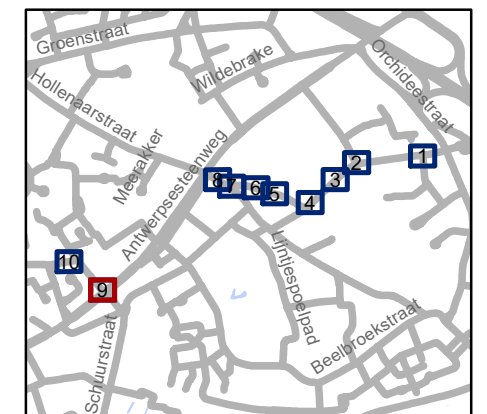
Dossiernummer P-469238

DATUM	SCHAAL	PLAN	P FORMAAT
10/01/2024	1/300	8/10	A3



### Legende

-  Bestaande verkeersborden
-  Geplande verkeersborden
-  Te verwijderen verkeersborden
-  Bestaande wegmarkeringen
-  Geplande wegmarkeringen
-  Te verwijderen wegmarkeringen
-  Ander gepland dossier (in voorbereiding bij MOBBED)



**gent:** Mobiliteitsbedrijf stad Gent  
Verkeerstechnische taken








**omgeving Pijkestraat  
parkeermaatregelen Lijn 12a  
nieuw net BBH**

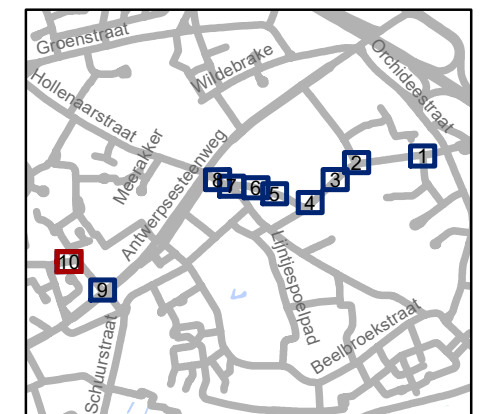
Dossiernummer P-469238

DATUM	SCHAAL	PLAN	P FORMAAT
10/01/2024	1/300	9/10	A3



### Legende

-  Bestaande verkeersborden
-  Geplande verkeersborden
-  Te verwijderen verkeersborden
-  Bestaande wegmarkeringen
-  Geplande wegmarkeringen
-  Te verwijderen wegmarkeringen
-  Ander gepland dossier (in voorbereiding bij MOBBED)



**gent:** Mobiliteitsbedrijf stad Gent  
Verkeerstechnische taken

**omgeving Pijkestraat  
parkeermaatregelen Lijn 12a  
nieuw net BBH**

Dossiernummer P-469238

DATUM	SCHAAL	PLAN	P FORMAAT
10/01/2024	1/300	10/10	A3