



---

**2024\_CBS\_00598 Nieuw aanvullend reglement van de politie op het wegverkeer - gemeenteweg - Oudebareelstraat - nieuwe parkeermaatregelen - Vaststelling**

**Beslissing:** Goedgekeurd in besloten vergadering van 25 januari 2024

**Zijn aanwezig bij de beslissing van dit punt:**

Mathias De Clercq, burgemeester-voorzitter; Filip Watteeuw, schepen; Sofie Bracke, schepen  
Tine Heyse, schepen; Astrid De Bruycker, schepen; Sami Souguir, schepen; Bram Van Braeckevelt, schepen; Isabelle Heyndrickx, schepen; Hafsa El-Bazioui, schepen; Rudy Coddens, schepen  
Mieke Hullebroeck, algemeen directeur; Liesbet Vertriest, waarnemend adjunct-algemeendirecteur

**Bevoegd:** Filip Watteeuw

**Betrokken:** Mathias De Clercq

**Juridisch kader**

**De volgende bepalingen zijn van toepassing inzake de bevoegdheid:**

- De Nieuwe Gemeentewet 24 juni 1988, artikel 119;
- Het Decreet van 16 mei 2008 betreffende de aanvullende reglementen op het wegverkeer en de plaatsing en bekostiging van verkeerstekens, artikel 5, § 1, 2e lid;
- Het Decreet over het lokaal bestuur van 22 december 2017, artikel 41, 2°;
- Het gemeenteraadsbesluit van 15 december 2015, houdende de delegatie van de vaststellingsbevoegdheid inzake gemeentelijke aanvullende reglementen op het wegverkeer.

**De beslissing wordt genomen op grond van:**

- Wet betreffende de politie over het wegverkeer, gecoördineerd bij Koninklijk Besluit van 16 maart 1968;
- Decreet van 16 mei 2008 betreffende de aanvullende reglementen op het wegverkeer en de plaatsing en bekostiging van de verkeerstekens;
- Koninklijk Besluit van 1 december 1975 houdende algemeen reglement op de politie van het wegverkeer en van het gebruik van de openbare weg;
- Ministerieel Besluit van 11 oktober 1976 waarbij de minimumafmetingen en de bijzondere plaatsingsvoorwaarden van de verkeerstekens worden bepaald;
- Uitvoeringsbesluit van 23 januari 2009 betreffende de aanvullende reglementen op het wegverkeer en de plaatsing en bekostiging van de verkeerstekens;

- Omzendbrief MOB/2009/1 van 3 april 2009.

## **Motivering**

- De nieuwe maatregel die bij dit besluit getroffen wordt is het instellen van parkeerverboden tussen de Antwerpsesteenweg en de Goedlevenstraat om het kruisen van bussen mogelijk te maken. De noodzakelijke parkeerverboden werden bepaald op basis van onderzoek parkeerbezetting (= laag), advies van het Mobiliteitsbedrijf en advies van De Lijn.
- Bij collegebesluit van 12 januari 2023 werd enerzijds een bijkomend verdrijvingsvlak voorzien aan het middenplein ter hoogte van huisnummer 23 en anderzijds werd een parkeerverbod aangeduid door gele onderbroken lijnen op 3 locaties; dit van huisnummer 21 tot huisnummer 23, ter hoogte van huisnummer 27 en ter hoogte van huisnummer 32 tot en met huisnummer 42. Deze maatregelen werden getroffen om hinderlijk parkeren te voorkomen en op deze manier werd de doorgang voor leveringen en ophalingen van goederen voor de nabij gelegen winkels gegarandeerd zonder dat schade wordt toegebracht aan het openbaar domein (o.a. groenzone). Deze leveringen gebeuren hoofdzakelijk door vrachtwagens.
- Bij collegebesluit van 06 februari 2020 werd beslist tot de invoering van een verdrijvingsvlak ter hoogte van het middeneiland aan huisnummer 27, op vraag van de politie.
- Bij collegebesluit van 21 december 2017 werd de toelating voor fietsers om een pad te mogen gebruiken, gelegen tussen de Oudebareelstraat en de Zangvogellaan enerzijds en tussen de Oudebareelstraat en Eikenplanterij anderzijds, goedgekeurd.
- Bij collegebesluit van 23 maart 2017 werd de bestaande toestand geregulariseerd en werden geen nieuwe verkeersmaatregelen ingevoerd.

## **Bijgevoegde bijlage(n):**

- Aanvullend Reglement Oudebareelstraat Dossier P-469238 (deel van de beslissing)
- Signalisatieplan Cluster Pijkestraat Dossier P-469238 (deel van de beslissing)

## **Beslissing**

### **Beslist het volgende:**

#### **Artikel 1:**

Heft op het aanvullend reglement van de politie op het wegverkeer betreffende de gemeenteweg Oudebareelstraat, vastgesteld in zitting van 12 januari 2023, van zodra het nieuwe reglement in werking treedt.

#### **Artikel 2:**

Stelt vast het bijgevoegd aanvullend reglement van de politie op het wegverkeer en het signalisatieplan betreffende de gemeenteweg Oudebareelstraat.

2024\_CBS\_00598 - Nieuw aanvullend reglement van de politie op het wegverkeer - gemeenteweg - Oudebareelstraat - nieuwe parkeermaatregelen

# Aanvullend reglement van de politie op het wegverkeer - gemeenteweg – Oudebareelstraat

Vastgesteld in het College van Burgemeester en Schepenen van

Bekendgemaakt op

Geldig vanaf

Referentienummer

## Reglement

### Artikel 1

Op de Oudebareelstraat vanaf huisnummer 38 in de richting van de Zangvogellaan;  
op de Oudebareelstraat vanaf huisnummer 63 in de richting van Eikenplanterij geldt:  
de toegang is verboden in beide richtingen, voor iedere bestuurder; de maatregel geldt niet voor fietsers.

Dit wordt aangeduid door verkeerstekens:

- C3
- M2

### Artikel 2

Op de Oudebareelstraat van huisnummer 74 tot huisnummer 68 in de richting van huisnummer 68 geldt: verboden rijrichting voor iedere bestuurder. In de tegenovergestelde richting geldt: toegelaten rijrichting op de openbare weg met eenrichtingsverkeer.

Dit wordt aangeduid door verkeerstekens:

- C1
- F19

### Artikel 3

Op de Oudebareelstraat ter hoogte van huisnummer 27;  
op de Oudebareelstraat ter hoogte van huisnummer 23 geldt:

de bestuurders zijn verplicht de hindernis langs rechts voorbij te rijden.

Dit wordt aangeduid door verkeerstekens:

- D1

### Artikel 4

Op de Oudebareelstraat van het kruispunt met de Hollenaarstraat tot huisnummer 21 aan de kant van de pare huisnummers;  
op de Oudebareelstraat van het kruispunt met de Antwerpsesteenweg tot het kruispunt met de Goedlevenstraat, aan beide zijden van de weg geldt: het parkeren is verboden; het begin van de parkeerreglementering wordt aangeduid; het einde van de parkeerreglementering wordt aangeduid.

Dit wordt aangeduid door verkeerstekens:

- E1
- GXa
- GXb

**Artikel 5**

**Op de Oudebareelstraat van huisnummer 21 tot en huisnummer 23;  
op de Oudebareelstraat ter hoogte van huisnummer 27;  
op de Oudebareelstraat van huisnummer 32 tot en met huisnummer 42 geldt:  
het parkeren op de rijbaan is verboden.**

**Dit wordt aangeduid door verkeerstekens:**

- WM75.1.2

**Artikel 6**

**Op de Oudebareelstraat ter hoogte van het middenplein aan huisnummer 27;  
op de Oudebareelstraat ter hoogte van het middenplein aan huisnummer 23 geldt:  
bestuurders mogen niet rijden, stilstaan of parkeren op de markeringen van de verkeersgeleider  
of het verdrijvingsvlak.**

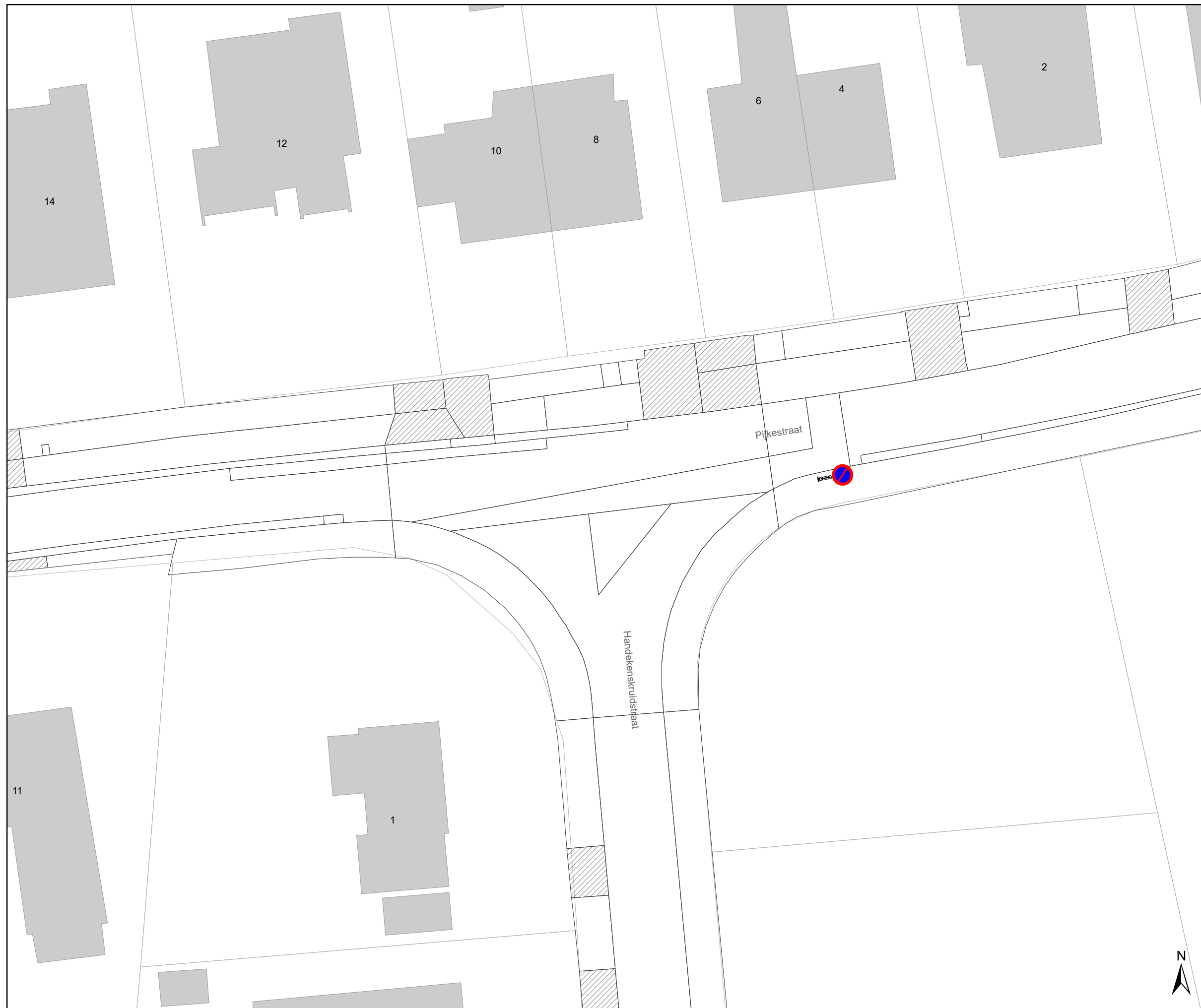
**Dit wordt aangeduid door verkeerstekens:**

- WM77.4

---

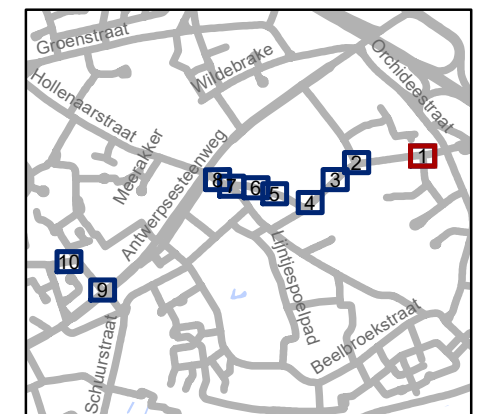
(einde reglement)





### Legende

- Bestaande verkeersborden
- Geplande verkeersborden
- Te verwijderen verkeersborden
- Bestaande wegmarkeringen
- Geplande wegmarkeringen
- Te verwijderen wegmarkeringen
- Ander gepland dossier (in voorbereiding bij MOBBED)

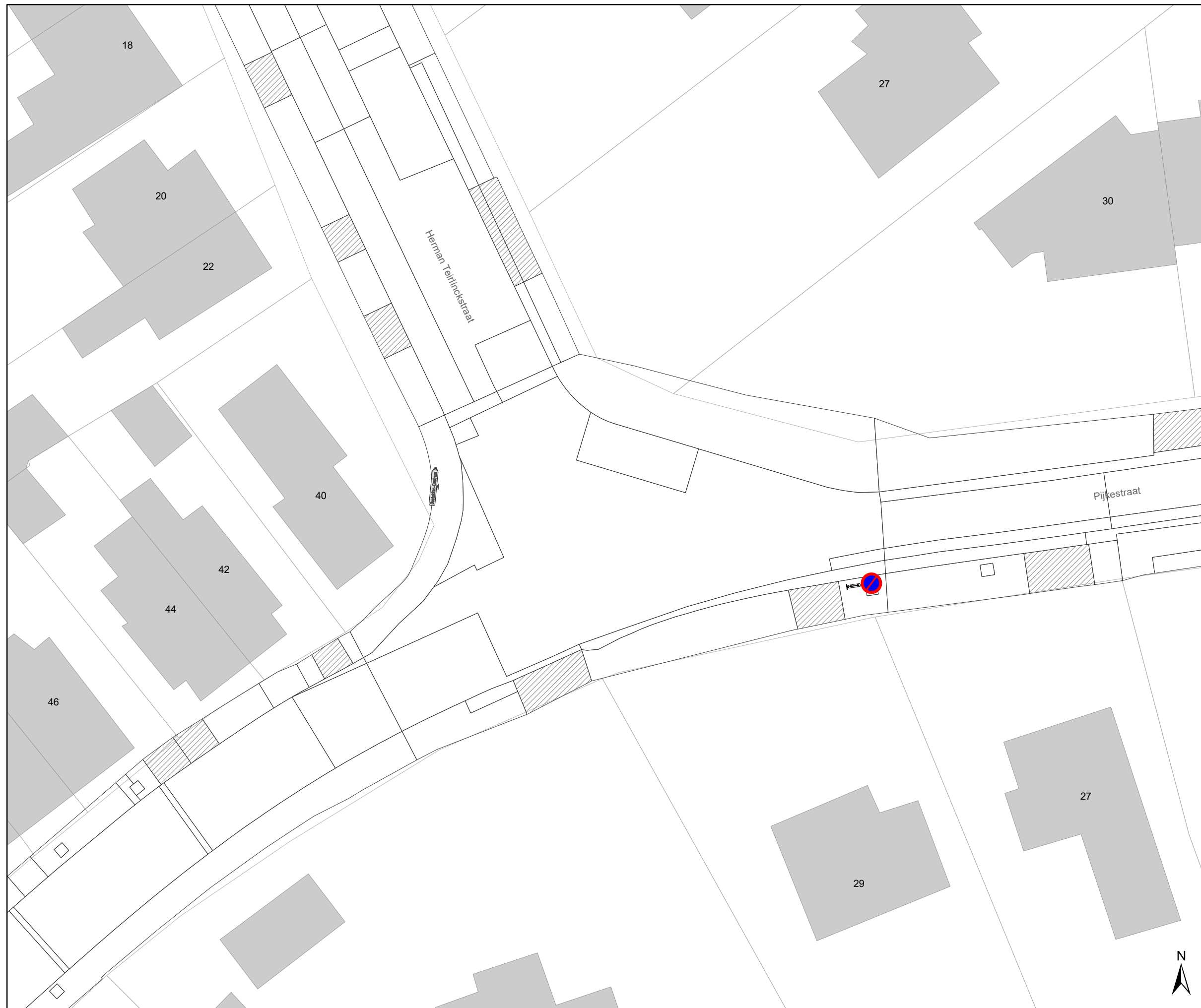


**gent:** Mobiliteitsbedrijf stad Gent  
Verkeerstechnische taken








**omgeving Pijkestraat  
parkeermaatregelen Lijn 12a  
nieuw net BBH**

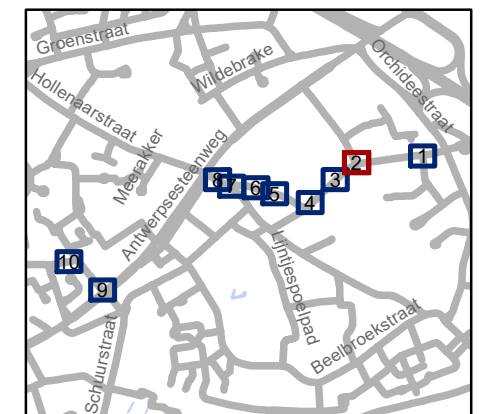
Dossiernummer P-469238

DATUM	SCHAAL	PLAN	P FORMAAT
10/01/2024	1/300	1/10	A3



### Legende

-  Bestaande verkeersborden
-  Geplande verkeersborden
-  Te verwijderen verkeersborden
-  Bestaande wegmarkeringen
-  Geplande wegmarkeringen
-  Te verwijderen wegmarkeringen
-  Ander gepland dossier (in voorbereiding bij MOBBED)



**gent:** Mobiliteitsbedrijf stad Gent  
Verkeerstechnische taken

**omgeving Pijkestraat  
parkeermaatregelen Lijn 12a  
nieuw net BBH**

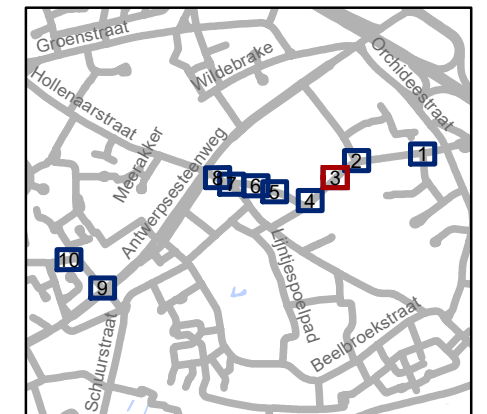
Dossiernummer P-469238

DATUM	SCHAAL	PLAN	P FORMAAT
10/01/2024	1/300	2/10	A3



### Legende

- Bestaande verkeersborden
- Geplande verkeersborden
- Te verwijderen verkeersborden
- Bestaande wegmarkeringen
- Geplande wegmarkeringen
- Te verwijderen wegmarkeringen
- Ander gepland dossier (in voorbereiding bij MOBBED)



**gent:** Mobiliteitsbedrijf stad Gent  
Verkeerstechnische taken

**omgeving Pijkestraat  
parkeermaatregelen Lijn 12a  
nieuw net BBH**

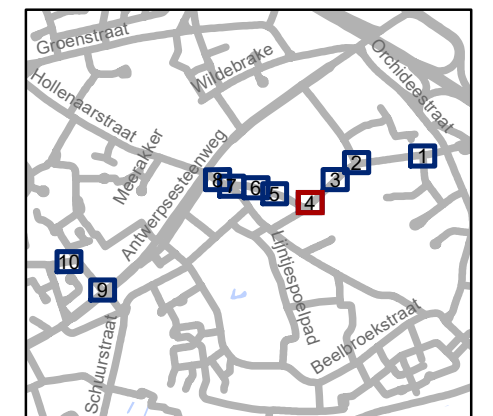
Dossiernummer P-469238

DATUM	SCHAAL	PLAN	P FORMAAT
10/01/2024	1/300	3/10	A3



### Legende

- Bestaande verkeersborden
- Geplande verkeersborden
- Te verwijderen verkeersborden
- Bestaande wegmarkeringen
- Geplande wegmarkeringen
- Te verwijderen wegmarkeringen
- Ander gepland dossier (in voorbereiding bij MOBBED)



**gent:** Mobiliteitsbedrijf stad Gent  
Verkeerstechnische taken

**omgeving Pijkestraat  
parkeermaatregelen Lijn 12a  
nieuw net BBH**

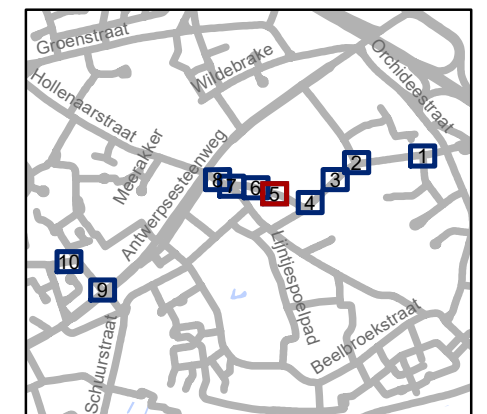
Dossiernummer P-469238

DATUM	SCHAAL	PLAN	P FORMAAT
10/01/2024	1/300	4/10	A3



## Legende

- Bestaande verkeersborden
- Geplande verkeersborden
- Te verwijderen verkeersborden
- Bestaande wegmarkeringen
- Geplande wegmarkeringen
- Te verwijderen wegmarkeringen
- Ander gepland dossier (in voorbereiding bij MOBBED)



**gent:** Mobiliteitsbedrijf stad Gent  
Verkeerstechnische taken

**omgeving Pijkestraat  
parkeermaatregelen Lijn 12a  
nieuw net BBH**

Dossiernummer P-469238

DATUM	SCHAAL	PLAN	P FORMAAT
10/01/2024	1/300	5/10	A3



## Legende

- Bestaande verkeersborden
- Geplande verkeersborden
- Te verwijderen verkeersborden
- Bestaande wegmarkeringen
- Geplande wegmarkeringen
- Te verwijderen wegmarkeringen
- Ander gepland dossier (in voorbereiding bij MOBBED)



**gent:** Mobiliteitsbedrijf stad Gent  
Verkeerstechnische taken

**omgeving Pijkestraat  
parkeermaatregelen Lijn 12a  
nieuw net BBH**

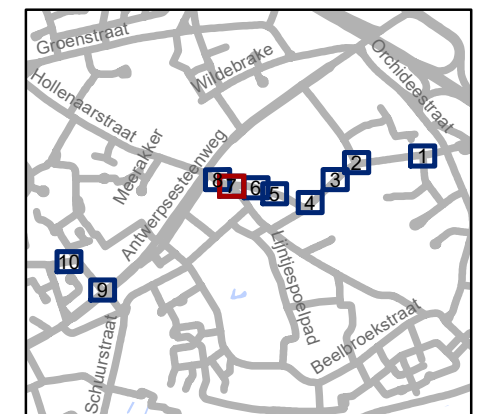
Dossiernummer P-469238

DATUM	SCHAAL	PLAN	P FORMAAT
10/01/2024	1/300	6/10	A3



### Legende

- Bestaande verkeersborden
- Geplande verkeersborden
- Te verwijderen verkeersborden
- Bestaande wegmarkeringen
- Geplande wegmarkeringen
- Te verwijderen wegmarkeringen
- Ander gepland dossier (in voorbereiding bij MOBBED)



**gent:** Mobiliteitsbedrijf stad Gent  
Verkeerstechnische taken

**omgeving Pijkestraat  
parkeermaatregelen Lijn 12a  
nieuw net BBH**

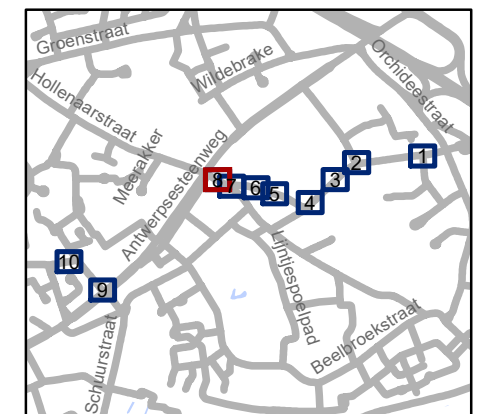
Dossiernummer P-469238

DATUM	SCHAAL	PLAN	P FORMAAT
10/01/2024	1/300	7/10	A3



### Legende

- Bestaande verkeersborden
- Geplande verkeersborden
- Te verwijderen verkeersborden
- Bestaande wegmarkeringen
- Geplande wegmarkeringen
- Te verwijderen wegmarkeringen
- Ander gepland dossier (in voorbereiding bij MOBBED)

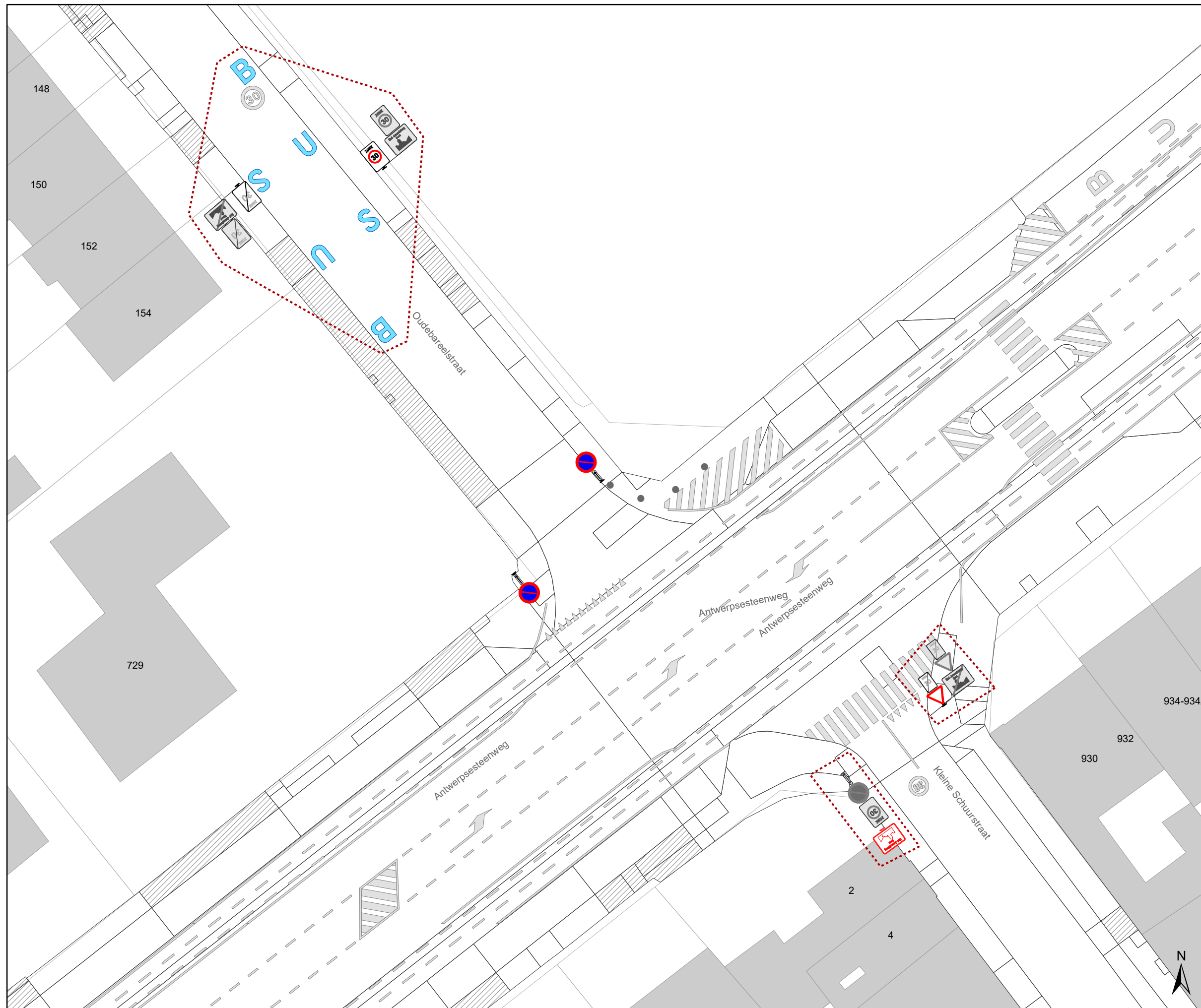


**gent:** Mobiliteitsbedrijf stad Gent  
Verkeerstechnische taken








**omgeving Pijkestraat  
parkeermaatregelen Lijn 12a  
nieuw net BBH**

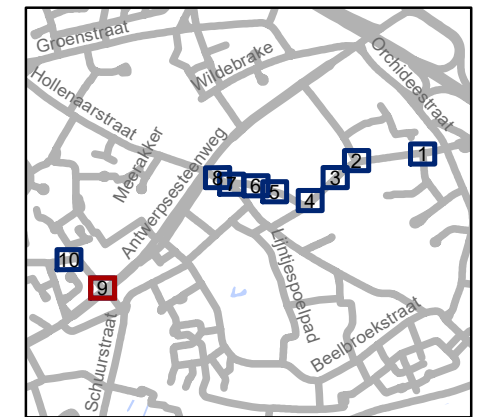
Dossiernummer P-469238

DATUM	SCHAAL	PLAN	P FORMAAT
10/01/2024	1/300	8/10	A3



### Legende

-  Bestaande verkeersborden
-  Geplande verkeersborden
-  Te verwijderen verkeersborden
-  Bestaande wegmarkeringen
-  Geplande wegmarkeringen
-  Te verwijderen wegmarkeringen
-  Ander gepland dossier (in voorbereiding bij MOBBED)



**gent:** Mobiliteitsbedrijf stad Gent  
Verkeerstechnische taken








**omgeving Pijkestraat  
parkeermaatregelen Lijn 12a  
nieuw net BBH**

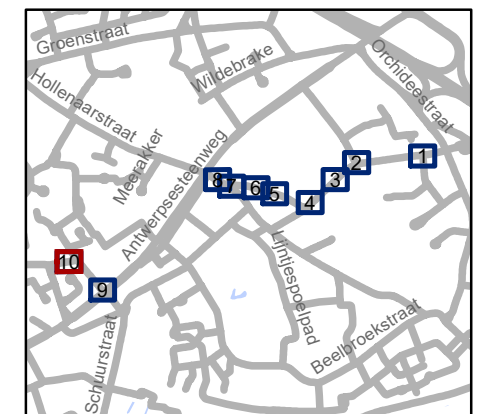
Dossiernummer P-469238

DATUM	SCHAAL	PLAN	P FORMAAT
10/01/2024	1/300	9/10	A3



### Legende

-  Bestaande verkeersborden
-  Geplande verkeersborden
-  Te verwijderen verkeersborden
-  Bestaande wegmarkeringen
-  Geplande wegmarkeringen
-  Te verwijderen wegmarkeringen
-  Ander gepland dossier (in voorbereiding bij MOBBED)



**gent:** Mobiliteitsbedrijf stad Gent  
Verkeerstechnische taken

**omgeving Pijkestraat  
parkeermaatregelen Lijn 12a  
nieuw net BBH**

Dossiernummer P-469238

DATUM	SCHAAL	PLAN	P FORMAAT
10/01/2024	1/300	10/10	A3