
2024_CBS_00592 Nieuw aanvullend reglement van de politie op het wegverkeer - gemeenteweg - Nekkersberglaan - integrale heraanleg - Vaststelling

Beslissing: Goedgekeurd in besloten vergadering van 25 januari 2024

Zijn aanwezig bij de beslissing van dit punt:

Mathias De Clercq, burgemeester-voorzitter; Filip Watteeuw, schepen; Sofie Bracke, schepen
Tine Heyse, schepen; Astrid De Bruycker, schepen; Sami Souguir, schepen; Bram Van Braeckevelt, schepen; Isabelle Heyndrickx, schepen; Hafsa El-Bazioui, schepen; Rudy Coddens, schepen
Mieke Hullebroeck, algemeen directeur; Liesbet Vertriest, waarnemend adjunct-algemeendirecteur

Bevoegd: Filip Watteeuw

Betrokken: Mathias De Clercq

Juridisch kader

De volgende bepalingen zijn van toepassing inzake de bevoegdheid:

- De Nieuwe Gemeentewet 24 juni 1988, artikel 119;
- Het Decreet van 16 mei 2008 betreffende de aanvullende reglementen op het wegverkeer en de plaatsing en bekostiging van verkeerstekens, artikel 5, § 1, 2e lid;
- Het Decreet over het lokaal bestuur van 22 december 2017, artikel 41, 2°;
- Het gemeenteraadsbesluit van 15 december 2015, houdende de delegatie van de vaststellingsbevoegdheid inzake gemeentelijke aanvullende reglementen op het wegverkeer.

De beslissing wordt genomen op grond van:

- Wet betreffende de politie over het wegverkeer, gecoördineerd bij Koninklijk Besluit van 16 maart 1968;
- Decreet van 16 mei 2008 betreffende de aanvullende reglementen op het wegverkeer en de plaatsing en bekostiging van de verkeerstekens;
- Koninklijk Besluit van 1 december 1975 houdende algemeen reglement op de politie van het wegverkeer en van het gebruik van de openbare weg;
- Ministerieel Besluit van 11 oktober 1976 waarbij de minimumafmetingen en de bijzondere plaatsingsvoorwaarden van de verkeerstekens worden bepaald;
- Uitvoeringsbesluit van 23 januari 2009 betreffende de aanvullende reglementen op het wegverkeer en de plaatsing en bekostiging van de verkeerstekens;

- Omzendbrief MOB/2009/1 van 3 april 2009;
- Het reglement houdende de voorwaarden tot het toekennen van parkeerplaatsen voor personen met een handicap, goedgekeurd in de gemeenteraad van 25 april 2016.

Motivering

- Bij dit besluit worden de maatregelen goedgekeurd die kaderen binnen de integrale heraanleg van de cluster Belvédèreweg-Nekkersberglaan. Er worden extra oversteekplaatsen voor voetgangers aangebracht, strategisch geplaatste parkeerverboden en een herschikking van de bestaande parkeerplaatsen voor personen met een mindervalidenkaart.
- Bij collegebesluit van 17 maart 2022 werd het parkeerverbod ter hoogte van het kruispunt met de Neermeerskaai verlengd. Zonder deze maatregel gebeurde het dat het kruispunt geblokkeerd raakte door twee gelede bussen, waardoor er gevaarlijke toestanden op de fietsstraat Neermeerskaai ontstaan. Met deze maatregel zorgden we er voor dat gelede bussen hier makkelijker kunnen kruisen.
- Bij collegebesluit van 10 november 2021 werd de maatregel goedgekeurd in het collegebesluit van 5 september 2019 maar die nog niet op het terrein werd uitgevoerd, gecorrigeerd. Met name wordt de rijrichting gewijzigd via het invoeren van éénrichtingsverkeer in wijzerszin in deze lus en dus niet met behulp van het D1-bord. De hiermee samenhangende, andere signalisatiewijzigingen blijven wel dezelfde.
- Bij collegebesluit van 1 april 2021 werd de nodige signalisatie voorzien voor het aankondigen van de fietsstraat. Dit is noodzakelijk om een veilig verloop van het verkeer te verzekeren in de fietsstraat op de Neermeerskaai. Hierbij wordt ook de voorrangregeling aangepast waarbij voorrang dient gegeven te worden aan de fietsstraat. De fietsstraat (met name de bebording en fietsstraatpictogrammen) zal pas na invoering van het nieuw vervoersnet van De Lijn worden gerealiseerd. De andere maatregelen opgenomen in dit collegebesluit zullen al samen met de toplaagvernieuwing worden gerealiseerd.
- Bij collegebesluit van 5 september 2019 werd een rijrichting ingevoerd in de lus van de Nekkersberglaan ter hoogte van huisnummers 106-193 via het plaatsen van een D1-bord. Alle signalisatie werd hieraan aangepast (D1 aan de fietsenstalling en parkeerplaatsen mindervaliden).
- Bij collegebesluit van 25 augustus 2017 werd de bestaande toestand geregulariseerd en werden er geen nieuwe verkeersmaatregelen ingevoerd.

Bijgevoegde bijlage(n):

- Aanvullend Reglement Nekkersberglaan Dossier P-467234 (deel van de beslissing)
- Signalisatieplan Cluster Nekkersberglaan Dossier P-467234 (deel van de beslissing)

Beslissing

Beslist het volgende:

Artikel 1:

Heft op het aanvullend reglement van de politie op het wegverkeer betreffende de gemeenteweg Nekkersberglaan, goedgekeurd in zitting van 17 maart 2022, van zodra het nieuwe reglement in werking treedt.

Artikel 2:

Stelt vast het bijgevoegd aanvullend reglement van de politie op het wegverkeer en het signalisatieplan betreffende de gemeenteweg Nekkersberglaan.

2024_CBS_00592 - Nieuw aanvullend reglement van de politie op het wegverkeer - gemeenteweg - Nekkersberglaan - integrale heraanleg

Aanvullend reglement van de politie op het wegverkeer - gemeenteweg – Nekkersberglaan

Vastgesteld in het College van Burgemeester en Schepenen van

Bekendgemaakt op

Geldig vanaf

Referentienummer

Reglement

Artikel 1

Op de Nekkersberglaan ter hoogte van het kruispunt met de Neermeerskaai geldt: de bestuurders moeten voorrang verlenen aan iedere bestuurder die rijdt op de openbare weg of de rijbaan die ze oprijden; de plaats waar de bestuurders, zo nodig, moeten stoppen om voorrang te verlenen, wordt aangeduid.

Dit wordt aangeduid door verkeerstekens:

- B1
- WM76.2

Artikel 2

Op de Nekkersberglaan vanaf huisnummer 3 tot het kruispunt met Aan de Bocht en de Neermeerskaai, aan de kant van de onpare nummers geldt: het parkeren is verboden; het begin van de parkeerreglementering wordt aangeduid.

Dit wordt aangeduid door verkeerstekens:

- E1
- GXa

Artikel 3

Op de Nekkersberglaan van het kruispunt met de Belvédèreweg tot het kruispunt met het woonerf Nekkersberglaan ter hoogte van huisnummer 37 geldt: het parkeren is verboden; het begin van de parkeerreglementering wordt aangeduid; het einde van de parkeerreglementering wordt aangeduid.

Dit wordt aangeduid door verkeerstekens:

- E1
- GXa
- GXb

Artikel 4

Op de zijarm van de Nekkersberglaan ter hoogte van huisnummer 282, voor de eerste twee parkeerplaatsen aan de westzijde geldt: het parkeren is toegelaten; het parkeren is voorbehouden voor voertuigen die gebruikt worden door personen met een handicap .

Dit wordt aangeduid door verkeerstekens:

- E9a
- GVIIId

Artikel 5

Op de Nekkersberglaan van huisnummers 284-424 tot en met huisnummers 426-516 geldt: het parkeren is toegelaten; het parkeren is voorbehouden voor voertuigen die gebruikt worden door personen met een handicap ; het begin van de parkeerreglementering wordt aangeduid; het einde van de parkeerreglementering wordt aangeduid.

Dit wordt aangeduid door verkeerstekens:

- E9a
- GVIIId
- GXa
- GXb

Artikel 6

Op de Nekkersberglaan ter hoogte van huisnummer 13, aan de overzijde van de weg;

op de Nekkersberglaan ter hoogte van huisnummer 19, aan de overzijde van de weg;

op de Nekkersberglaan vanaf huisnummer 23 tot en met huisnummer 17;

op de Nekkersberglaan ter hoogte van huisnummer 282;

op de Nekkersberglaan ter hoogte van huisnummers 522-608;

op de Nekkersberglaan ter hoogte van het kruispunt met de Belvédèreweg geldt: het parkeren op de rijbaan is verboden.

Dit wordt aangeduid door verkeerstekens:

- WM75.1.2

Artikel 7

Op de Nekkersberglaan ter hoogte van het kruispunt met Aan de Bocht en de Neermeerskaai;

op de Nekkersberglaan ter hoogte van huisnummer 3;

op de Nekkersberglaan ter hoogte van huisnummers 284-424;

op de Nekkersberglaan ter hoogte van het kruispunt met de Belvédèreweg geldt: voetgangers moeten de oversteekplaats volgen om de rijbaan over te steken.

Dit wordt aangeduid door verkeerstekens:

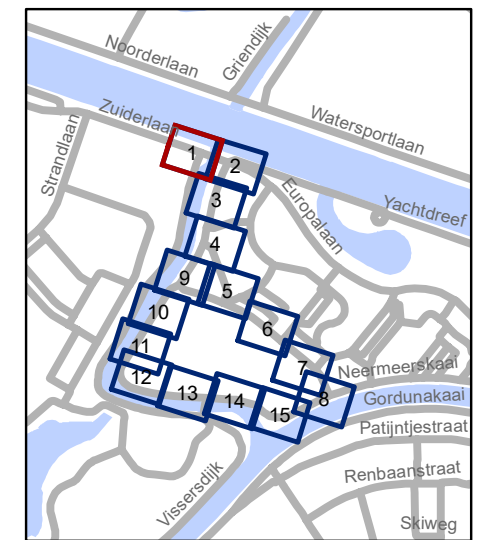
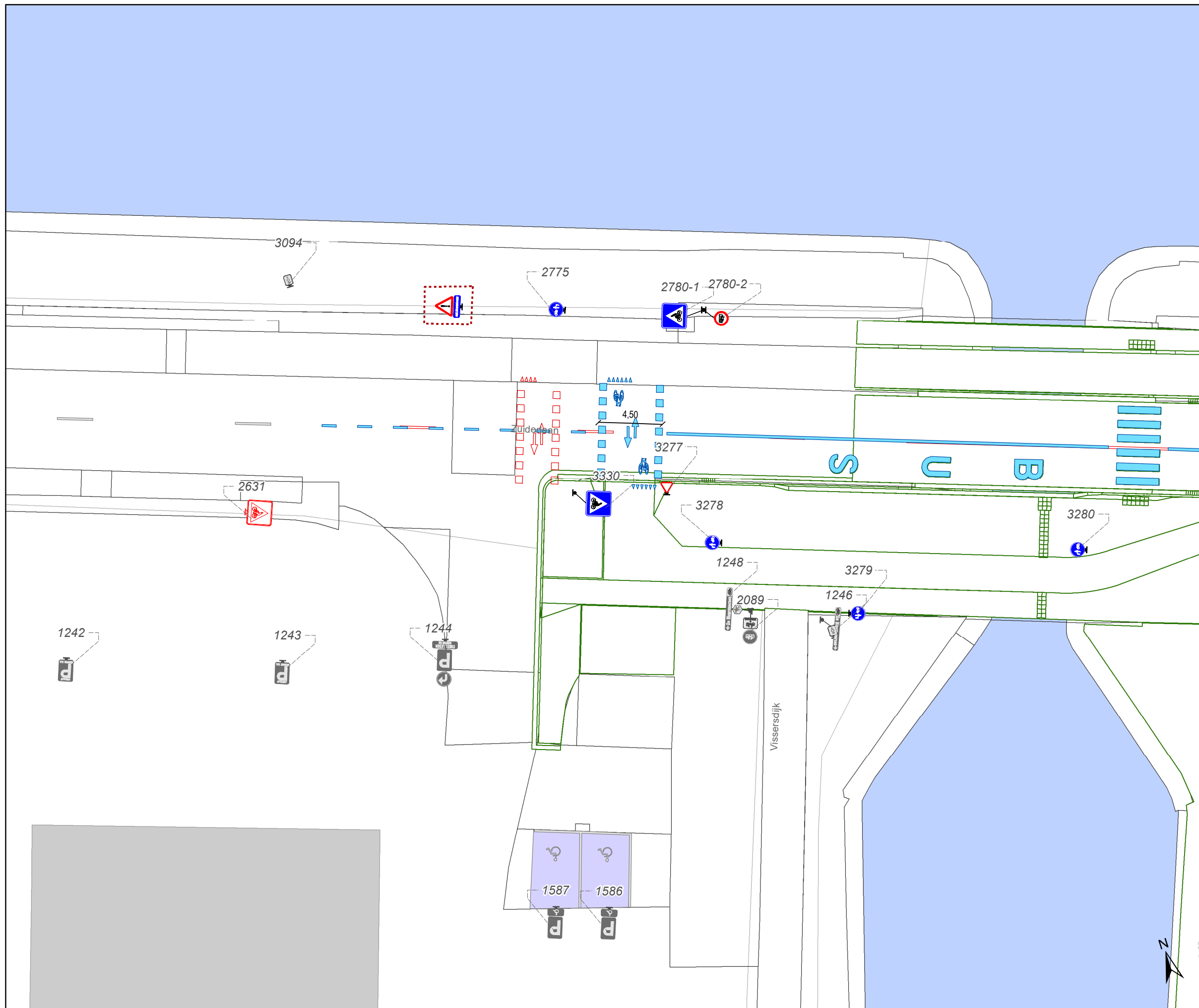
- WM76.3

(einde reglement)



Legende

-  Bestaande verkeersborden
-  Geplande verkeersborden
-  Te verwijderen verkeersborden
-  Bestaande wegmarkeringen
-  Geplande wegmarkeringen
-  Te verwijderen wegmarkeringen
-  Gepland paaltje
-  Ontwerp heraanleg
-  Ander gepland dossier (in voorbereiding bij MOBBD)



gent: Mobiliteitsbedrijf stad Gent
Verkeerstechnische taken

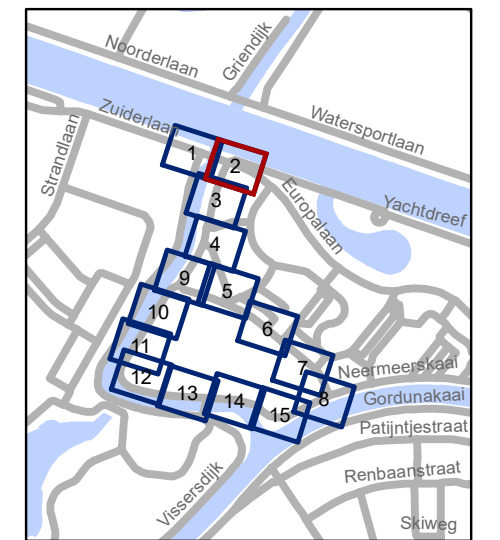
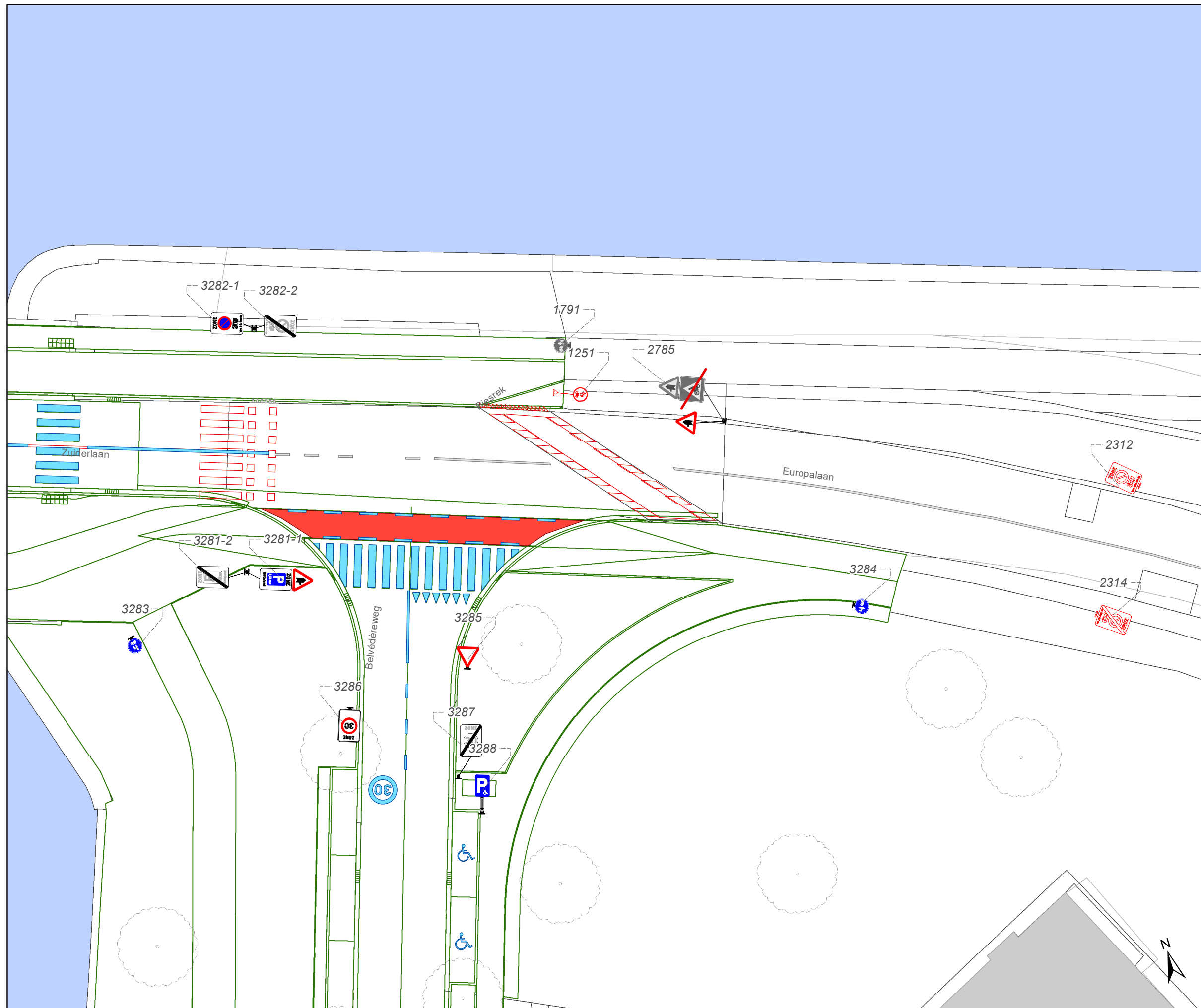
**Nekkerberglaan Cluster
IKZ - Definitief signalisatieplan**

Dossiernummer P-467234

DATUM	SCHAAL	PLAN	P FORMAAT
21/12/2023	1/250	1/15	A3

Legende

-  Bestaande verkeersborden
-  Geplande verkeersborden
-  Te verwijderen verkeersborden
-  Bestaande wegmarkeringen
-  Geplande wegmarkeringen
-  Te verwijderen wegmarkeringen
-  Gepland paaltje
-  Ontwerp heraanleg
-  Ander gepland dossier (in voorbereiding bij MOBBD)

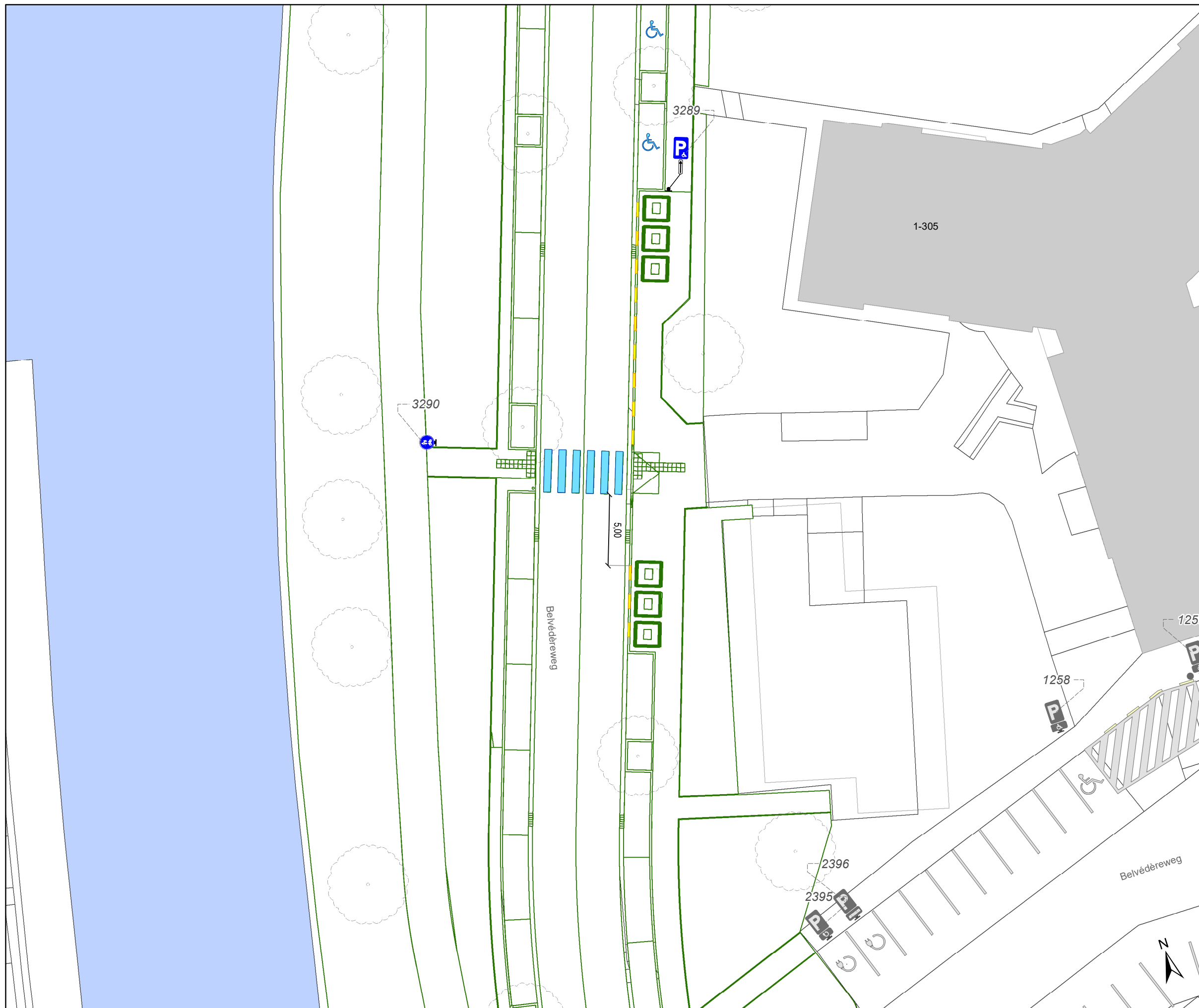


gent: Mobiliteitsbedrijf stad Gent
Verkeerstechnische taken

**Nekkerberglaan Cluster
IKZ - Definitief signalisatieplan**

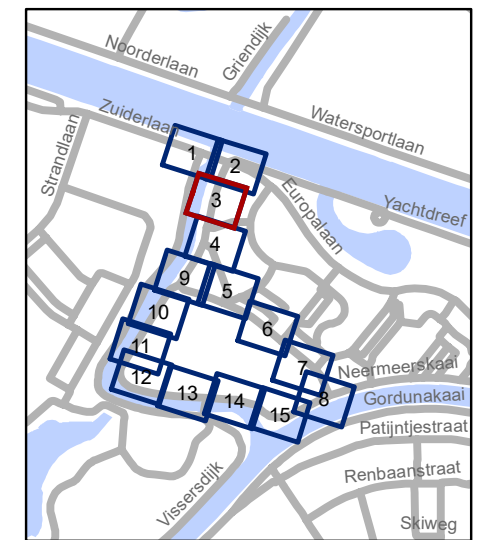
Dossiernummer P-467234

DATUM	SCHAAL	PLAN	P FORMAAT
21/12/2023	1/250	2/15	A3



Legende

-  Bestaande verkeersborden
-  Geplande verkeersborden
-  Te verwijderen verkeersborden
-  Bestaande wegmarkeringen
-  Geplande wegmarkeringen
-  Te verwijderen wegmarkeringen
-  Gepland paaltje
-  Ontwerp heraanleg
-  Ander gepland dossier (in voorbereiding bij MOBBED)

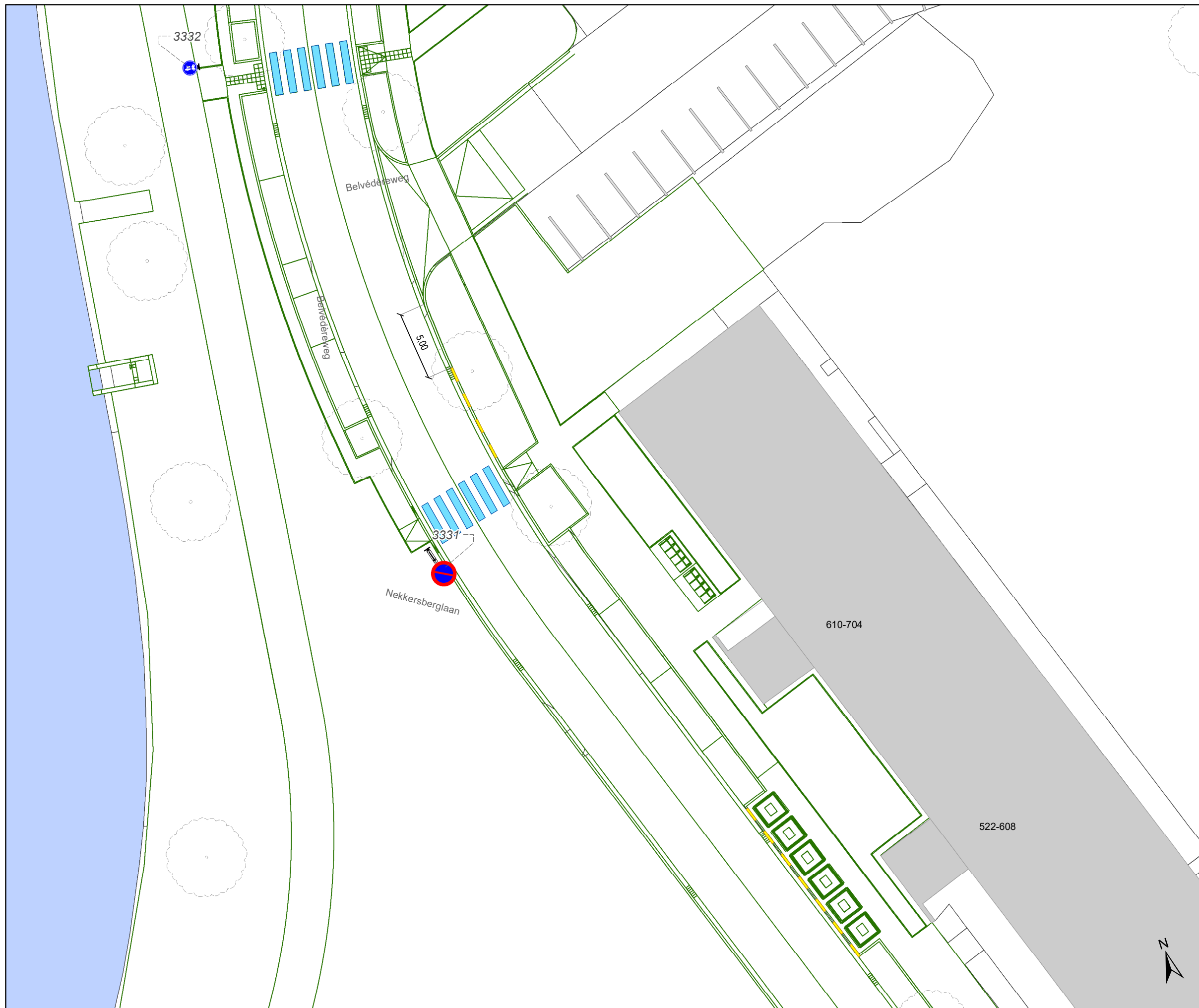


gent: Mobiliteitsbedrijf stad Gent
Verkeerstechnische taken

**Nekkerberglaan Cluster
IKZ - Definitief signalisatieplan**

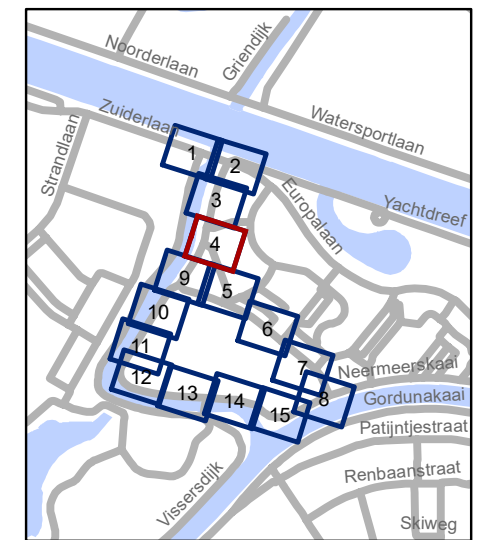
Dossiernummer P-467234

DATUM	SCHAAL	PLAN	P FORMAAT
21/12/2023	1/250	3/15	A3



Legende

-  Bestaande verkeersborden
-  Geplande verkeersborden
-  Te verwijderen verkeersborden
-  Bestaande wegmarkeringen
-  Geplande wegmarkeringen
-  Te verwijderen wegmarkeringen
-  Gepland paaltje
-  Ontwerp heraanleg
-  Ander gepland dossier (in voorbereiding bij MOBBED)

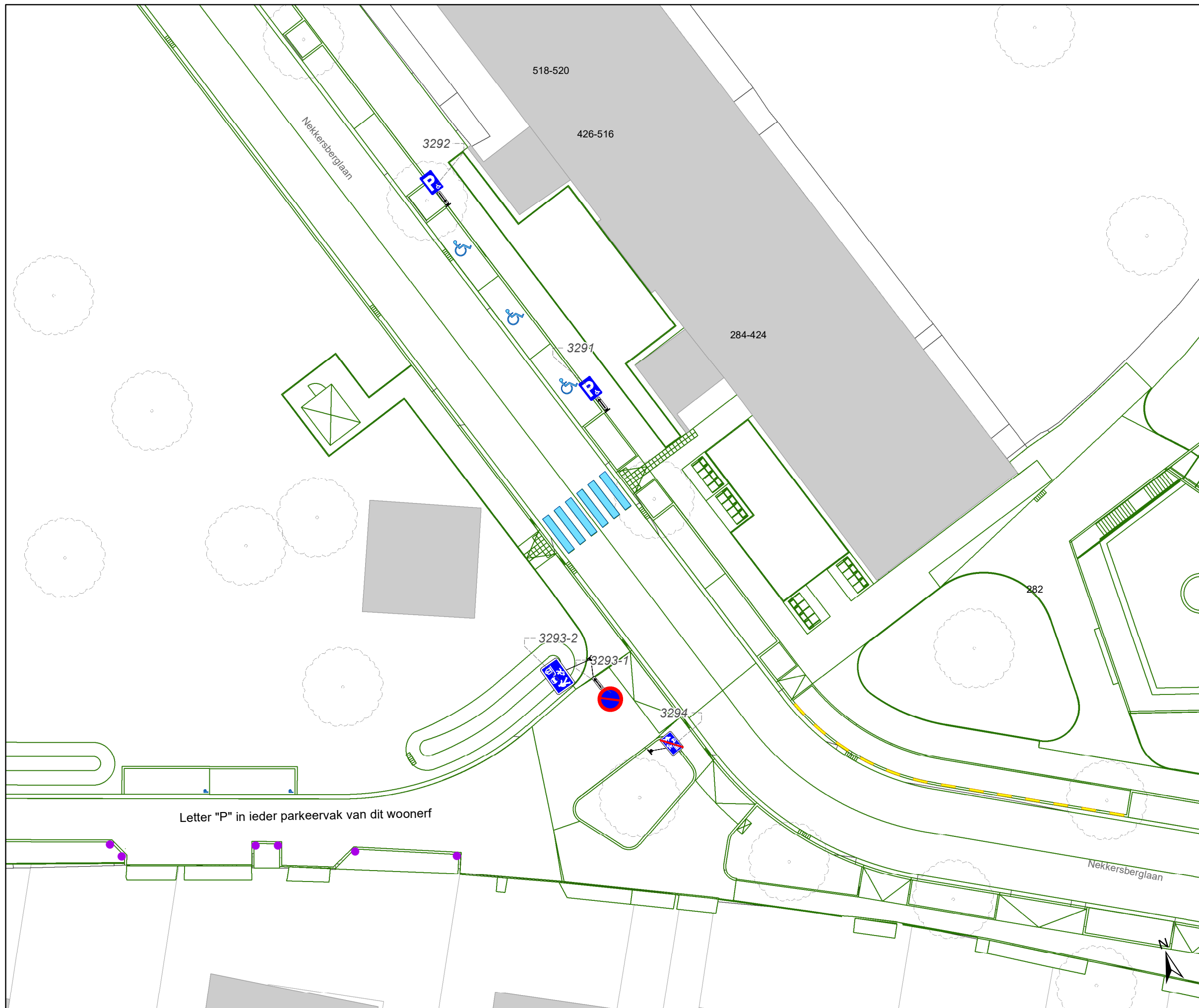


gent: Mobiliteitsbedrijf stad Gent
Verkeerstechnische taken

**Nekkerberglaan Cluster
IKZ - Definitief signalisatieplan**

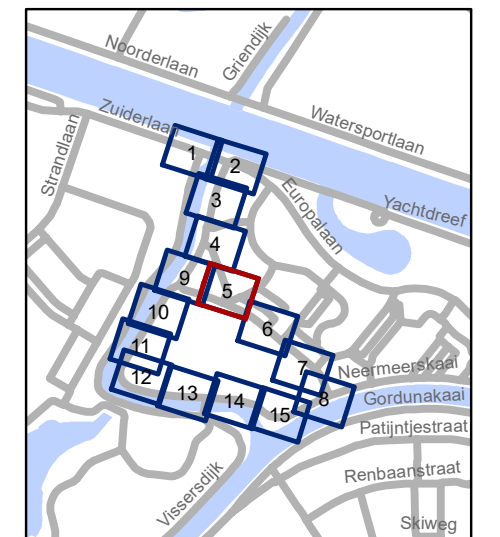
Dossiernummer P-467234

DATUM	SCHAAL	PLAN	P FORMAAT
21/12/2023	1/250	4/15	A3



Legende

- Bestaande verkeersborden
- Geplande verkeersborden
- Te verwijderen verkeersborden
- Bestaande wegmarkeringen
- Geplande wegmarkeringen
- Te verwijderen wegmarkeringen
- Gepland paaltje
- Ontwerp heraanleg
- Ander gepland dossier (in voorbereiding bij MOBBED)



gent: Mobiliteitsbedrijf stad Gent
Verkeerstechnische taken

Nekkerberglaan Cluster IKZ - Definitief signalisatieplan

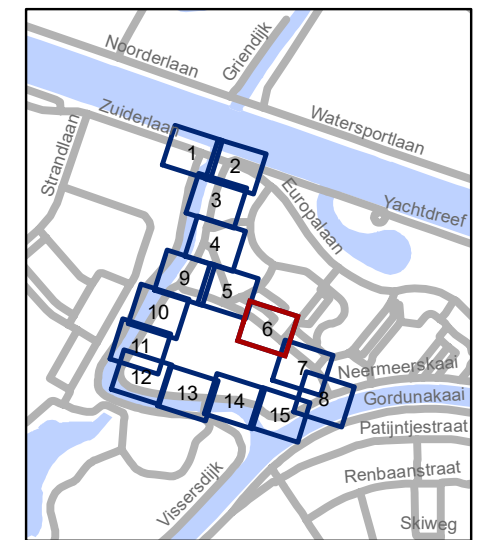
Dossiernummer P-467234

DATUM	SCHAAL	PLAN	P FORMAAT
21/12/2023	1/250	5/15	A3



Legende

-  Bestaande verkeersborden
-  Geplande verkeersborden
-  Te verwijderen verkeersborden
-  Bestaande wegmarkeringen
-  Geplande wegmarkeringen
-  Te verwijderen wegmarkeringen
-  Gepland paaltje
-  Ontwerp heraanleg
-  Ander gepland dossier (in voorbereiding bij MOBBD)

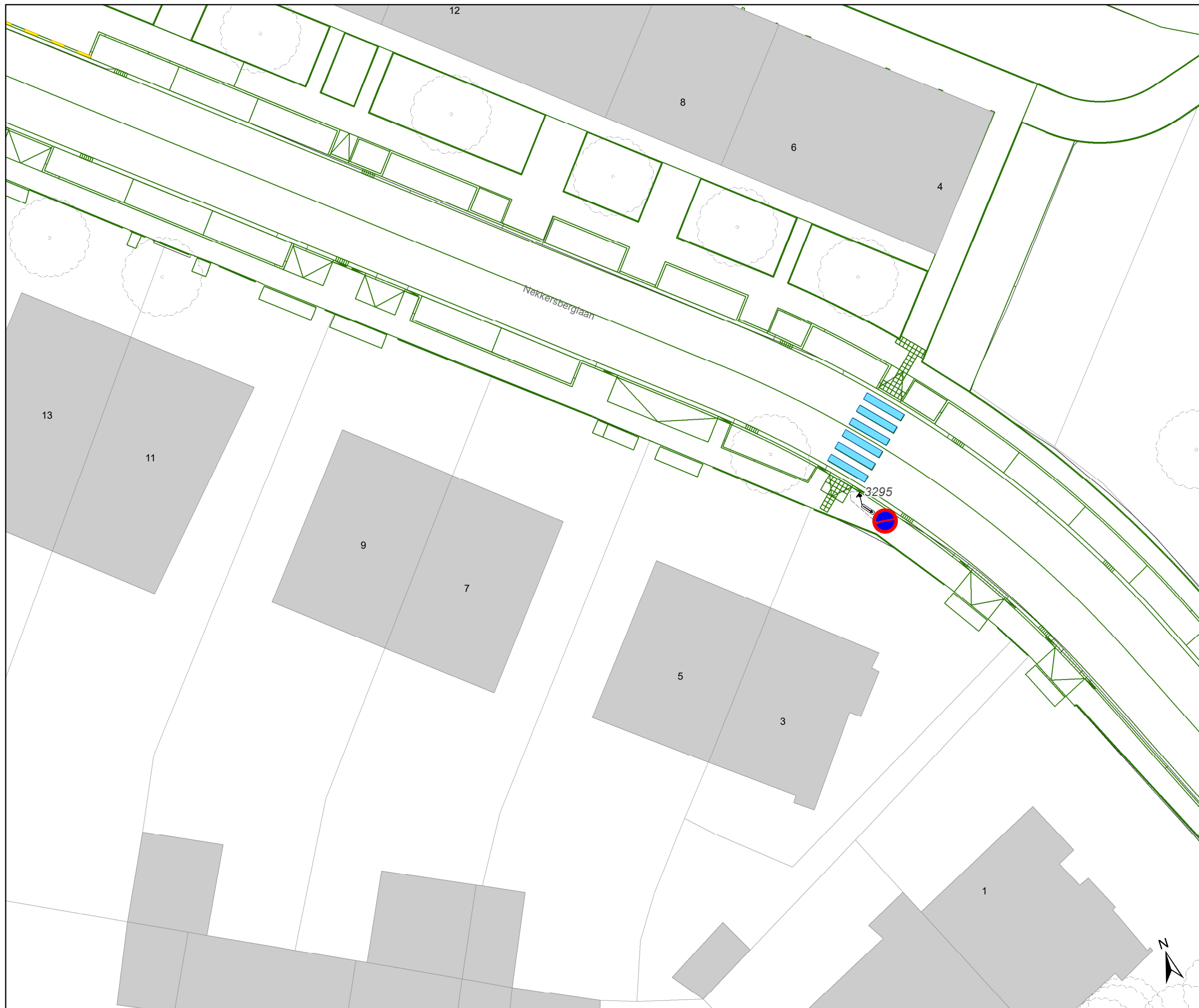


gent: Mobiliteitsbedrijf stad Gent
Verkeerstechnische taken

**Nekkerberglaan Cluster
IKZ - Definitief signalisatieplan**

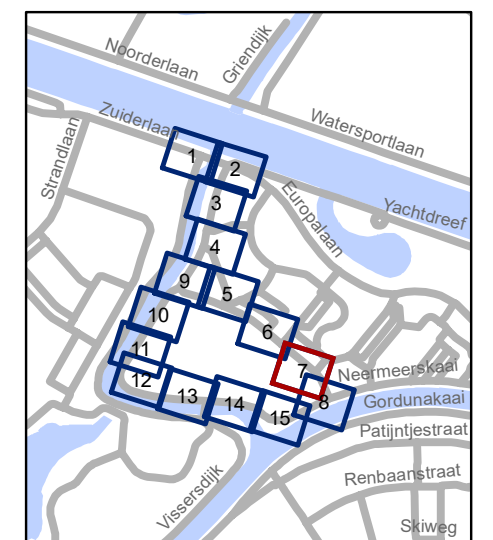
Dossiernummer P-467234

DATUM	SCHAAL	PLAN	P FORMAAT
21/12/2023	1/250	6/15	A3



Legende

- Bestaande verkeersborden
- Geplande verkeersborden
- Te verwijderen verkeersborden
- Bestaande wegmarkeringen
- Geplande wegmarkeringen
- Te verwijderen wegmarkeringen
- Gepland paaltje
- Ontwerp heraanleg
- Ander gepland dossier (in voorbereiding bij MOBBD)

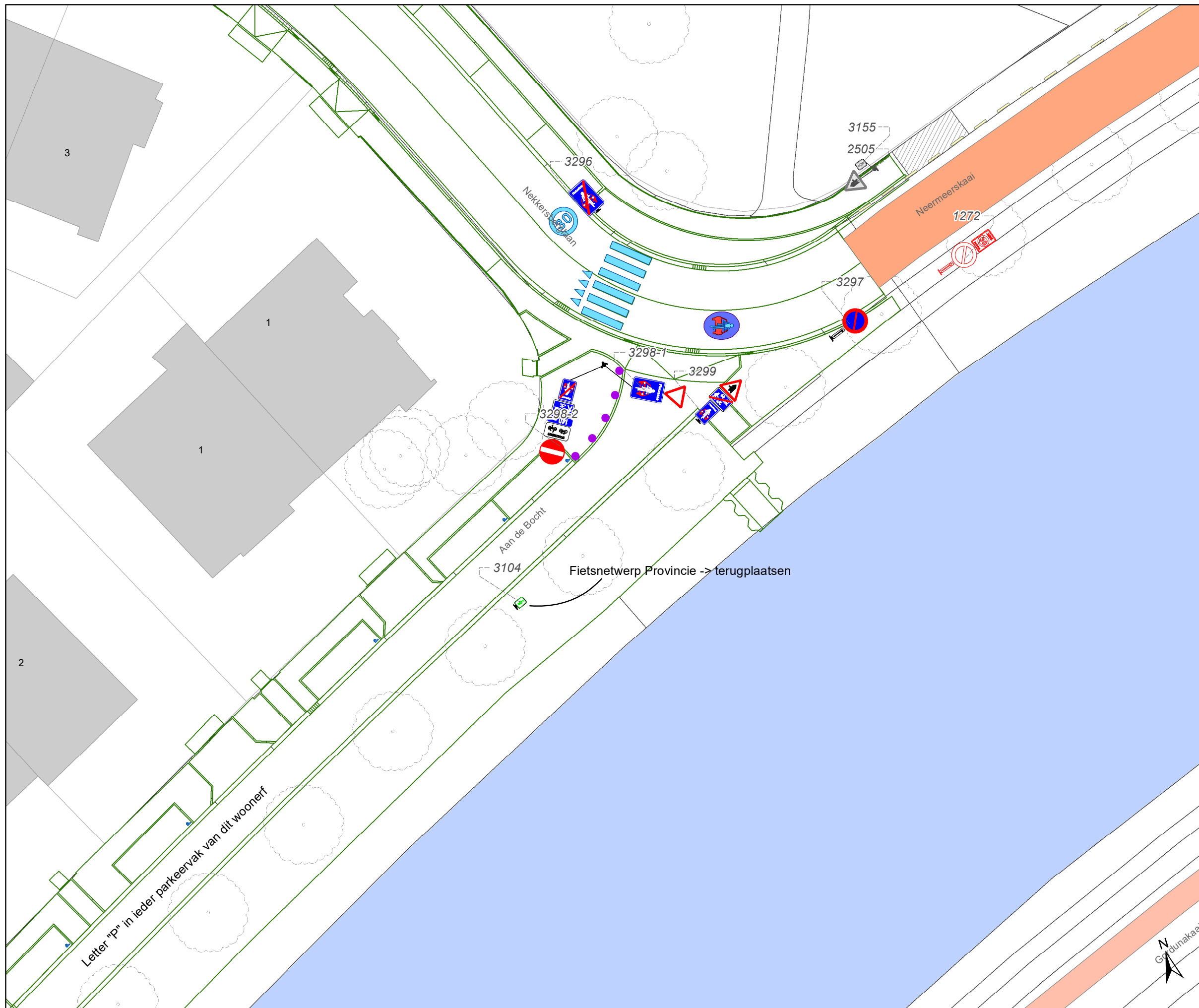


gent: Mobiliteitsbedrijf stad Gent
Verkeerstechnische taken

Nekkerberglaan Cluster IKZ - Definitief signalisatieplan

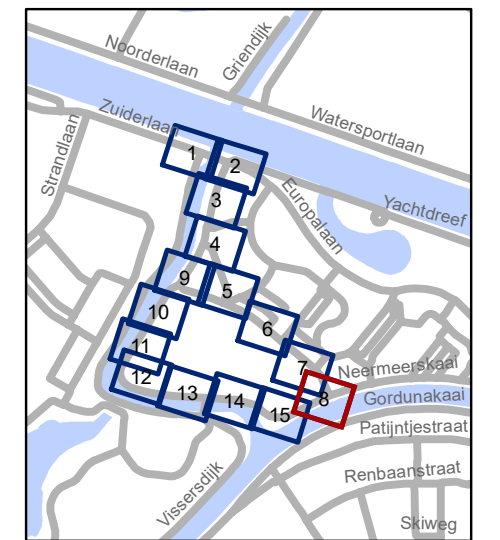
Dossiernummer P-467234

DATUM	SCHAAL	PLAN	P FORMAAT
21/12/2023	1/250	7/15	A3



Legende

- Bestaande verkeersborden
- Geplande verkeersborden
- Te verwijderen verkeersborden
- Bestaande wegmarkeringen
- Geplande wegmarkeringen
- Te verwijderen wegmarkeringen
- Gepland paaltje
- Ontwerp heraanleg
- Ander gepland dossier (in voorbereiding bij MOBBED)

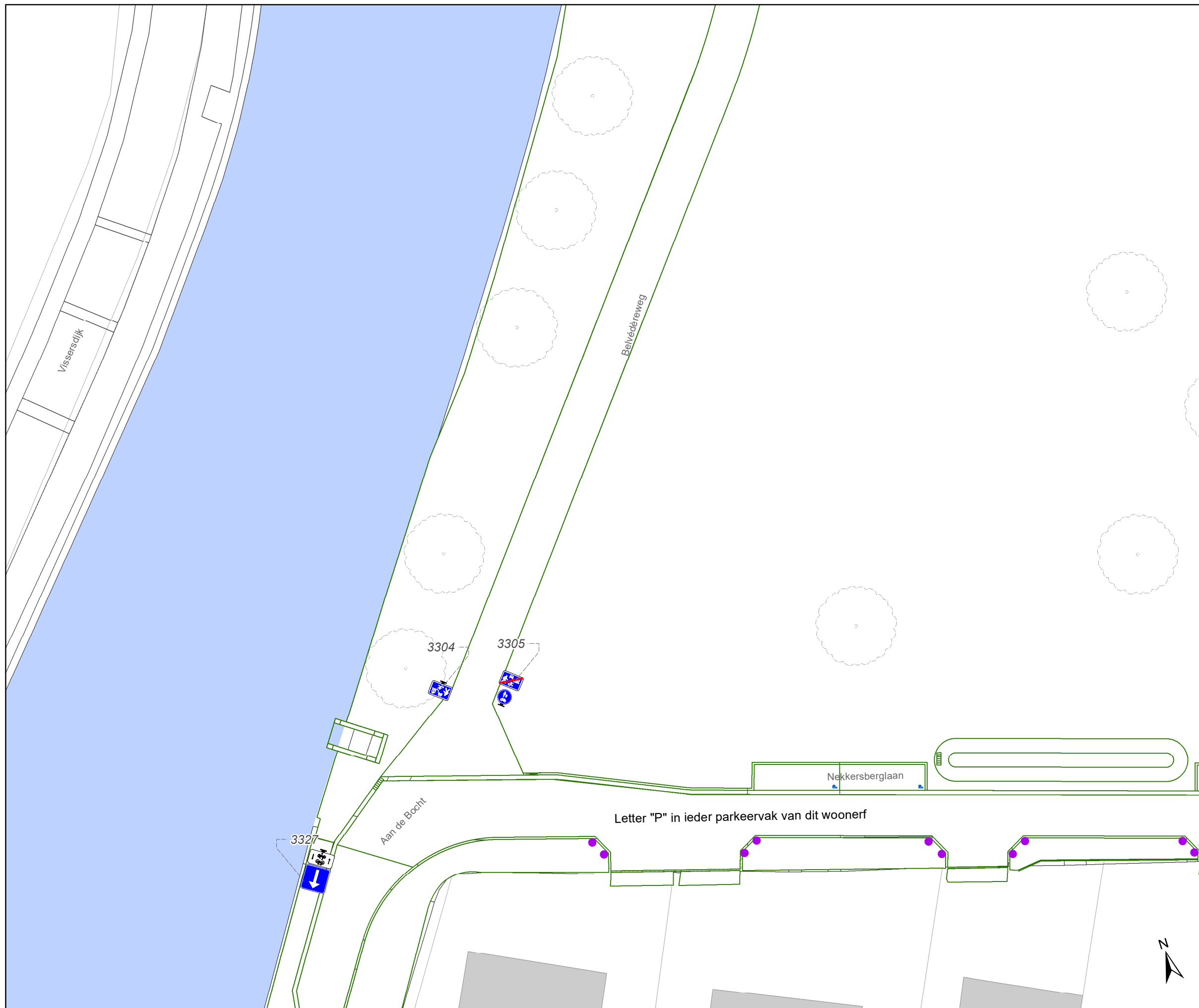


gent: Mobiliteitsbedrijf stad Gent
Verkeerstechnische taken

**Nekkerberglaan Cluster
IKZ - Definitief signalisatieplan**

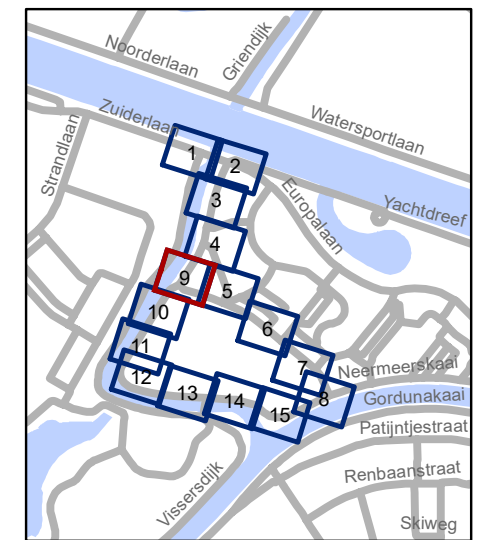
Dossiernummer P-467234

DATUM	SCHAAL	PLAN	P FORMAAT
21/12/2023	1/250	8/15	A3



Legende

-  Bestaande verkeersborden
-  Geplande verkeersborden
-  Te verwijderen verkeersborden
-  Bestaande wegmarkeringen
-  Geplande wegmarkeringen
-  Te verwijderen wegmarkeringen
-  Gepland paaltje
-  Ontwerp heraanleg
-  Ander gepland dossier (in voorbereiding bij MOBBED)



gent: Mobiliteitsbedrijf stad Gent
Verkeerstechnische taken

**Nekkerberglaan Cluster
IKZ - Definitief signalisatieplan**

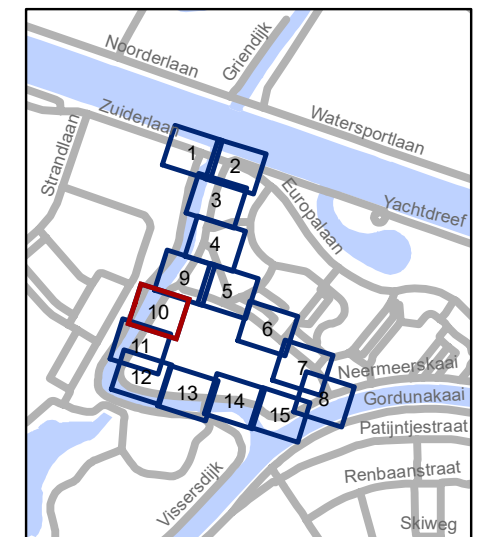
Dossiernummer P-467234

DATUM	SCHAAL	PLAN	P FORMAAT
21/12/2023	1/250	9/15	A3



Legende

-  Bestaande verkeersborden
-  Geplande verkeersborden
-  Te verwijderen verkeersborden
-  Bestaande wegmarkeringen
-  Geplande wegmarkeringen
-  Te verwijderen wegmarkeringen
-  Gepland paaltje
-  Ontwerp heraanleg
-  Ander gepland dossier (in voorbereiding bij MOBBD)



gent: Mobiliteitsbedrijf stad Gent
Verkeerstechnische taken

Nekkerberglaan Cluster IKZ - Definitief signalisatieplan

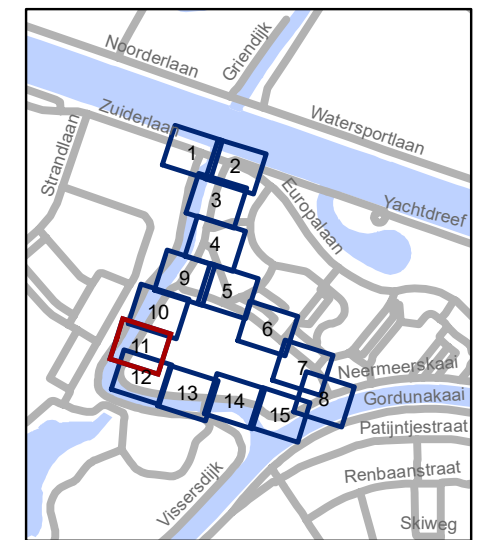
Dossiernummer P-467234

DATUM	SCHAAL	PLAN	P FORMAAT
21/12/2023	1/250	10/15	A3



Legende

-  Bestaande verkeersborden
-  Geplande verkeersborden
-  Te verwijderen verkeersborden
-  Bestaande wegmarkeringen
-  Geplande wegmarkeringen
-  Te verwijderen wegmarkeringen
-  Gepland paaltje
-  Ontwerp heraanleg
-  Ander gepland dossier (in voorbereiding bij MOBBED)

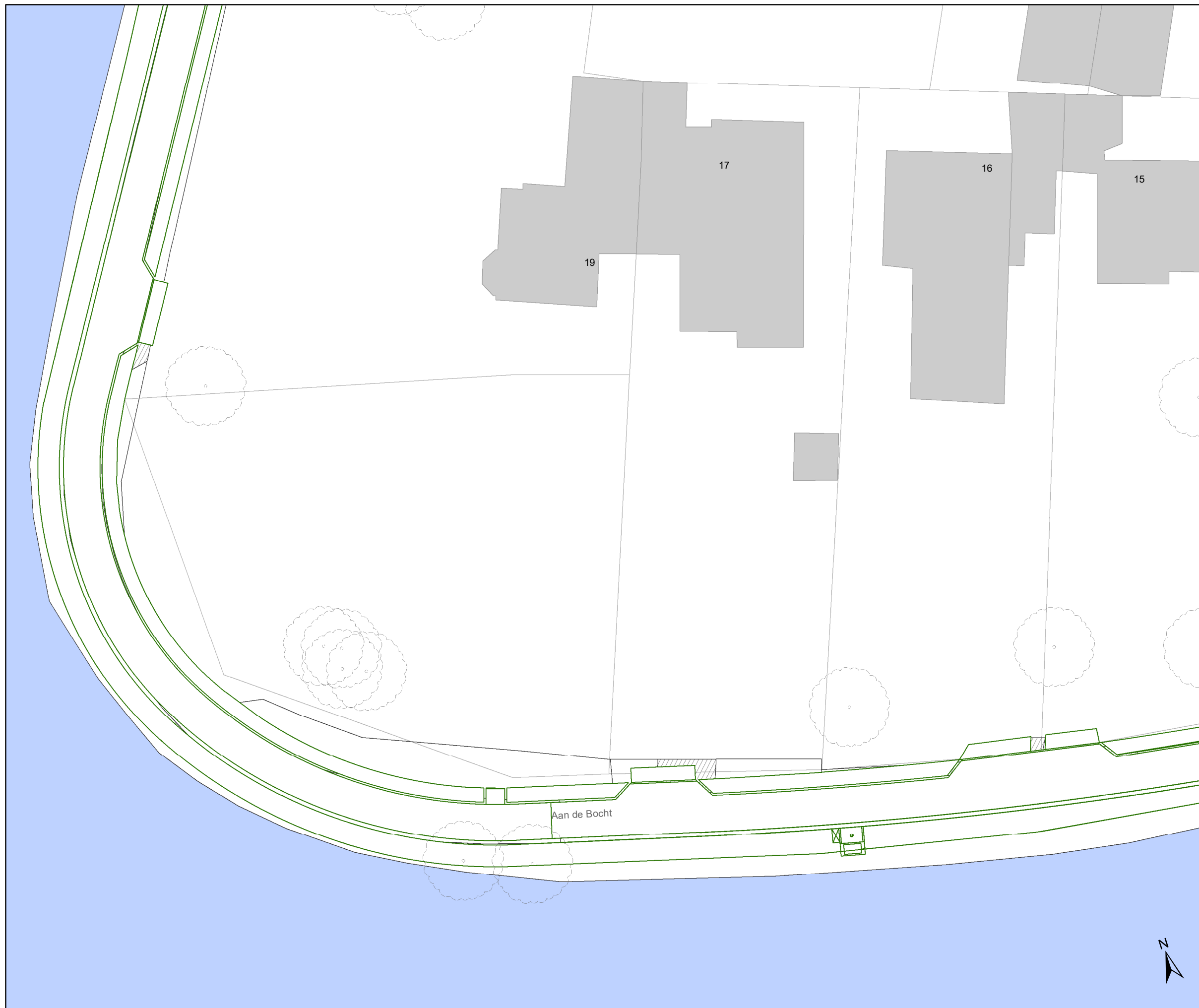


gent: Mobiliteitsbedrijf stad Gent
Verkeerstechnische taken

**Nekkerberglaan Cluster
IKZ - Definitief signalisatieplan**

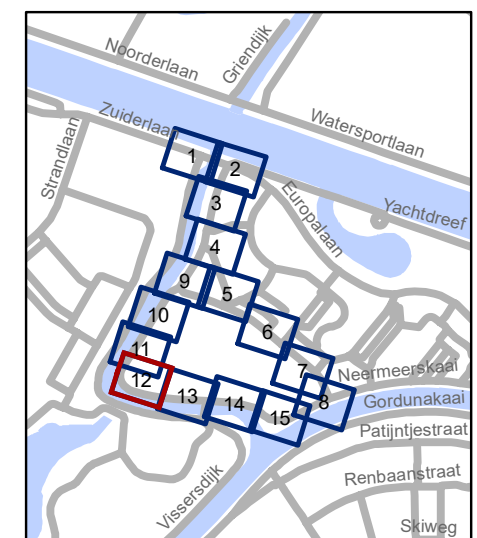
Dossiernummer P-467234

DATUM	SCHAAL	PLAN	P FORMAAT
21/12/2023	1/250	11/15	A3



Legende

-  Bestaande verkeersborden
-  Geplande verkeersborden
-  Te verwijderen verkeersborden
-  Bestaande wegmarkeringen
-  Geplande wegmarkeringen
-  Te verwijderen wegmarkeringen
-  Gepland paaltje
-  Ontwerp heraanleg
-  Ander gepland dossier (in voorbereiding bij MOBBD)

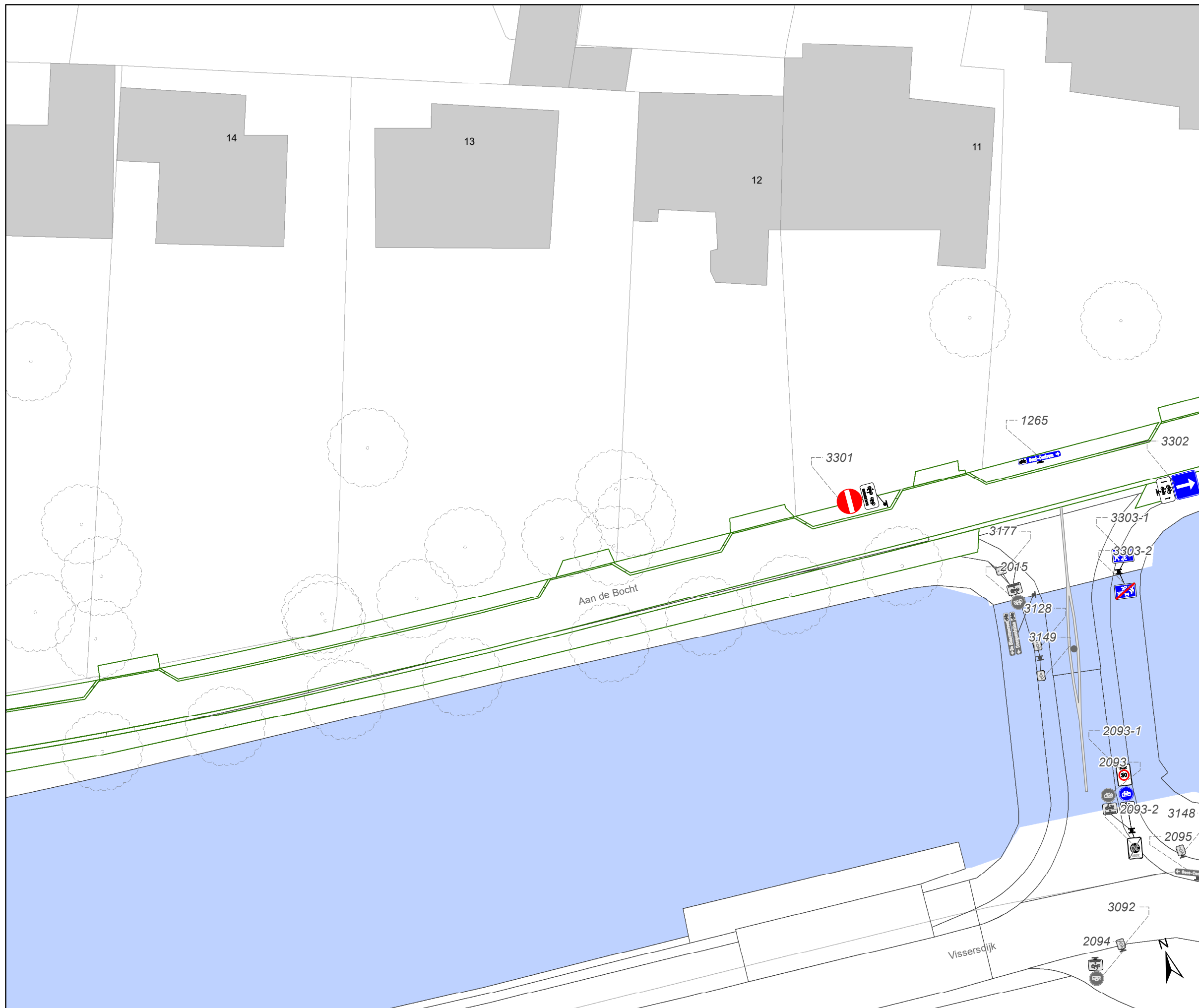


gent: Mobiliteitsbedrijf stad Gent
Verkeerstechnische taken

Nekkerberglaan Cluster IKZ - Definitief signalisatieplan

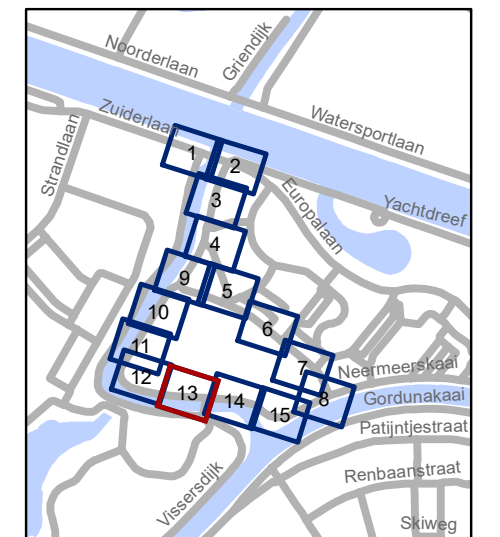
Dossiernummer P-467234

DATUM	SCHAAL	PLAN	P FORMAAT
21/12/2023	1/250	12/15	A3



Legende

-  Bestaande verkeersborden
-  Geplande verkeersborden
-  Te verwijderen verkeersborden
-  Bestaande wegmarkeringen
-  Geplande wegmarkeringen
-  Te verwijderen wegmarkeringen
-  Gepland paaltje
-  Ontwerp heraanleg
-  Ander gepland dossier (in voorbereiding bij MOBBED)

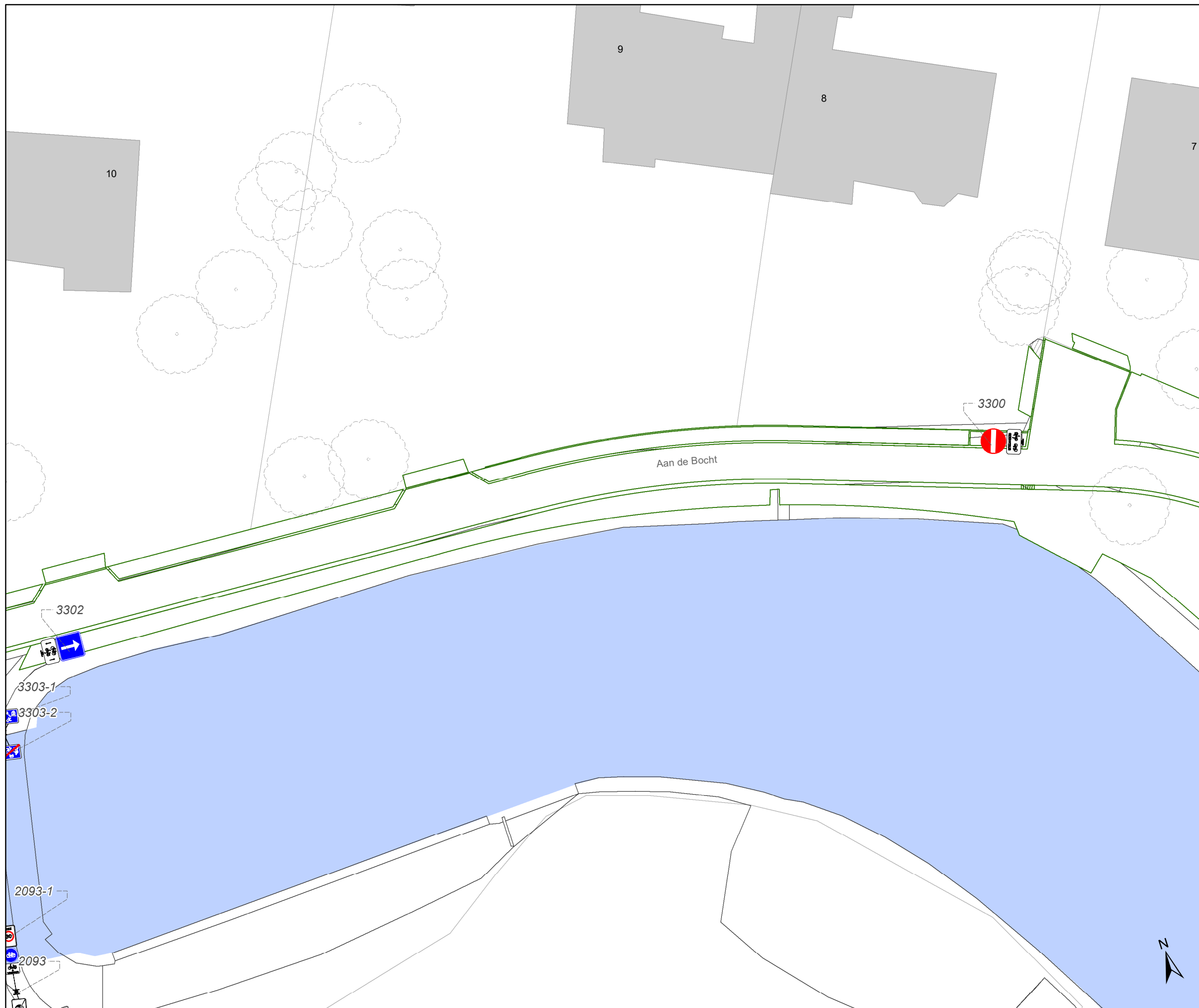


gent: Mobiliteitsbedrijf stad Gent
Verkeerstechnische taken

**Nekkerberglaan Cluster
IKZ - Definitief signalisatieplan**

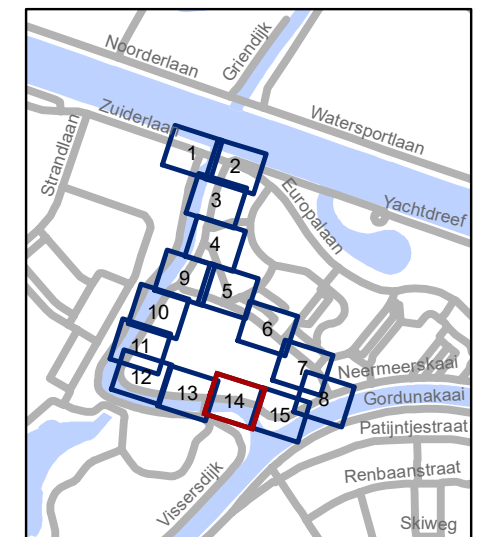
Dossiernummer P-467234

DATUM	SCHAAL	PLAN	P FORMAAT
21/12/2023	1/250	13/15	A3



Legende

- Bestaande verkeersborden
- Geplande verkeersborden
- Te verwijderen verkeersborden
- Bestaande wegmarkeringen
- Geplande wegmarkeringen
- Te verwijderen wegmarkeringen
- Gepland paaltje
- Ontwerp heraanleg
- Ander gepland dossier (in voorbereiding bij MOBBD)

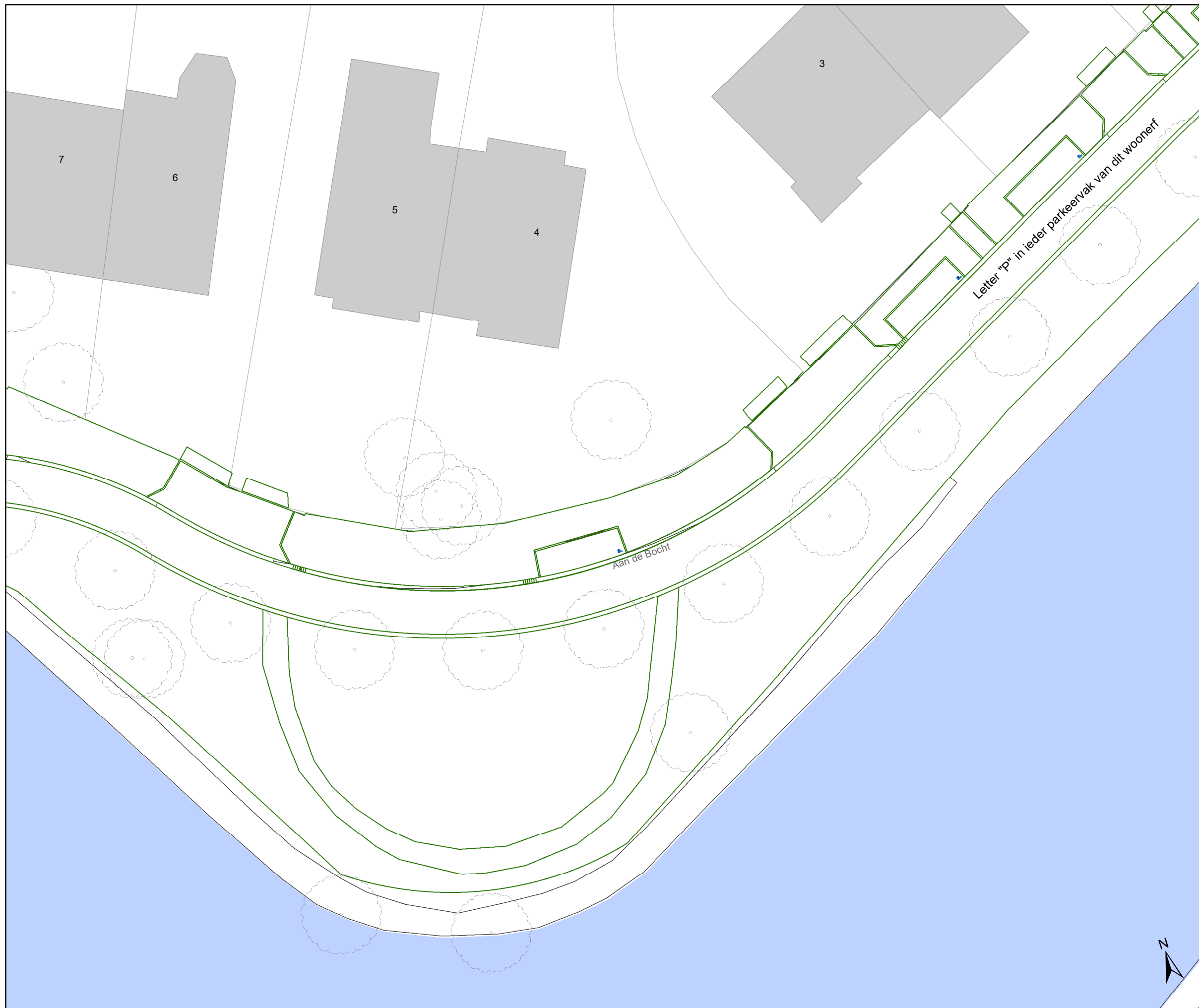


gent: Mobiliteitsbedrijf stad Gent
Verkeerstechnische taken

**Nekkerberglaan Cluster
IKZ - Definitief signalisatieplan**

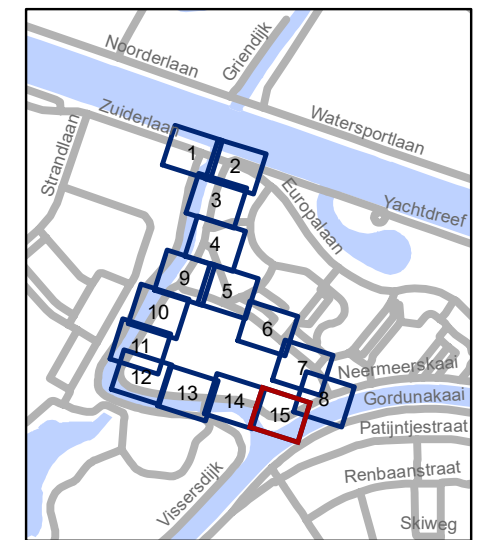
Dossiernummer P-467234

DATUM	SCHAAL	PLAN	P FORMAAT
21/12/2023	1/250	14/15	A3



Legende

-  Bestaande verkeersborden
-  Geplande verkeersborden
-  Te verwijderen verkeersborden
-  Bestaande wegmarkeringen
-  Geplande wegmarkeringen
-  Te verwijderen wegmarkeringen
-  Gepland paaltje
-  Ontwerp heraanleg
-  Ander gepland dossier (in voorbereiding bij MOBBD)



gent: Mobiliteitsbedrijf stad Gent
Verkeerstechnische taken

**Nekkerberglaan Cluster
IKZ - Definitief signalisatieplan**

Dossiernummer P-467234

DATUM	SCHAAL	PLAN	P FORMAAT
21/12/2023	1/250	15/15	A3