



2024_CBS_00331 Nieuw aanvullend reglement van de politie op het wegverkeer - gewestweg - Drongensesteenweg - verwijderen parkeermaatregel - Vaststelling

Beslissing: Goedgekeurd in besloten vergadering van 11 januari 2024

Zijn aanwezig bij de beslissing van dit punt:

Mathias De Clercq, burgemeester-voorzitter; Filip Watteeuw, schepen; Sofie Bracke, schepen
Tine Heyse, schepen; Sami Souguir, schepen; Bram Van Braeckvelt, schepen; Isabelle Heyndrickx, schepen; Hafsa El-Bazioui, schepen; Rudy Coddens, schepen
Mieke Hullebroeck, algemeen directeur; Liesbet Vertriest, waarnemend adjunct-algemeendirecteur

Bevoegd: Filip Watteeuw

Betrokken: Mathias De Clercq

Juridisch kader

De volgende bepalingen zijn van toepassing inzake de bevoegdheid:

- De Nieuwe Gemeentewet 24 juni 1988, artikel 119;
- Het Decreet van 16 mei 2008 betreffende de aanvullende reglementen op het wegverkeer en de plaatsing en bekostiging van verkeerstekens, artikel 4, § 1, 2de lid;
- Het Decreet over het lokaal bestuur van 22 december 2017, artikel 41, 2°;
- Het gemeenteraadsbesluit van 15 december 2015, houdende de delegatie van de vaststellingsbevoegdheid inzake gemeentelijke aanvullende reglementen op het wegverkeer.

De beslissing wordt genomen op grond van:

- Wet betreffende de politie over het wegverkeer, gecoördineerd bij koninklijk besluit van 16 maart 1968;
- Decreet van 16 mei 2008 betreffende de aanvullende reglementen op het wegverkeer en de plaatsing en bekostiging van de verkeerstekens;
- Koninklijk Besluit van 1 december 1975 houdende algemeen reglement op de politie van het wegverkeer en van het gebruik van de openbare weg;
- Ministerieel Besluit van 11 oktober 1976 waarbij de minimumafmetingen en de bijzondere plaatsingsvoorwaarden van de verkeerstekens worden bepaald;
- Uitvoeringsbesluit van 23 januari 2009 betreffende de aanvullende reglementen op het wegverkeer en de plaatsing en bekostiging van de verkeerstekens;

- Omzendbrief MOB/2009/1 van 3 april 2009;
- Het reglement houdende de voorwaarden tot het toekennen van parkeerplaatsen voor personen met een handicap, goedgekeurd in de gemeenteraad van 25 april 2016.

Motivering

- De nieuwe maatregel die bij dit besluit getroffen wordt, is het verwijderen van de verkeersborden E9b met onderborden Xa en Xb vanaf het kruispunt met het Jenny Montignypad tot huisnummer 2 van de Lilly Boeykensstraat. Naar aanleiding van de uitbreiding van het betalend gebied in de wijk Brugse Poort wordt het parkeren betalend op dit deel van de Drongensesteenweg. Het parkeren is daarbij voorbehouden voor voertuigen 3.5t max. Bijgevolg kunnen de verkeersborden E9b, waarbij parkeren voorbehouden is voor motorfietsen, personenauto's, auto's voor dubbel gebruik en minibussen, verwijderd worden. Op 22/12/2023 werd het akkoord verkregen van het Agentschap Wegen en Verkeer Oost-Vlaanderen District Gent voor deze verkeersmaatregel.
- Bij collegebesluit van 2 september 2021 werd enerzijds signalisatie geregulariseerd gelegen op de op- en afrit naar de R4 en anderzijds werd een parkeerverbod ingevoerd op de op- en afrit aan de zuidelijke zijde van de weg. Dit parkeerverbod werd ingevoerd op vraag van AWW, omdat geparkeerde voertuigen ervoor zorgen dat er vuil en modder op het fietspad terechtkomt en hierdoor de veiligheid van de fietsers in het gedrang komt. Op 19/08/2021 werd het akkoord verkregen van het Agentschap Wegen en Verkeer Oost-Vlaanderen District Gent voor deze verkeersmaatregel.
- Bij collegebesluit van 6 mei 2021 werd de bestaande toestand geregulariseerd voor wat betreft het gedeelte begrepen tussen de Rooigemlaan en de Halfweg en werden volgende nieuwe maatregelen getroffen in kader van de aanleg van de ongelijkgrondse fietskruising ter hoogte van de Bunderweg: het voorzien van haaiantanden op 5 plaatsen ter hoogte van de aansluiting van de fietspaden de Bunderweg, het Alice Béviairepad en een zijtak van dit pad met de Drongensesteenweg. Daarnaast werden een B1-, een D1f-bord en een D7-bord voorzien ter hoogte van de aansluiting van die zijtak van het Alice Béviairepad met de Drongensesteenweg. Deze maatregelen zijn nodig om een veilig en vlot verloop van het verkeer te verzekeren. Op 23/04/2021 werd het akkoord verkregen van het Agentschap Wegen en Verkeer Oost-Vlaanderen District Gent voor deze verkeersmaatregelen.

Bijgevoegde bijlage(n):

- Aanvullend reglement Drongensesteenweg dossier P-411465 (deel van de beslissing)
- Signalisatieplan Drongensesteenweg cluster P-411465 (deel van de beslissing)

Beslissing

Beslist het volgende:

Artikel 1:

Heft op het aanvullend reglement van de politie op het wegverkeer betreffende de gewestweg Drongensesteenweg, goedgekeurd in zitting van 2 september 2021, van zodra het nieuwe reglement in werking treedt.

Artikel 2:

Stelt vast het bijgevoegd aanvullend reglement van de politie op het wegverkeer en het signalisatieplan betreffende de gewestweg Drongensesteenweg.

2024_CBS_00331 - Nieuw aanvullend reglement van de politie op het wegverkeer - gewestweg - Drongensesteenweg - verwijderen parkeermaatregel

Aanvullend reglement van de politie op het wegverkeer - gewestweg – Drongensesteenweg (gedeelte begrepen tussen de Rooigemlaan en de Halfweg en gedeelte van de open afrit tussen de R4 en de Drongensesteenweg)

Vastgesteld in het College van Burgemeester en Schepenen van

Goedgekeurd door het Departement MOW op

Bekendgemaakt op

Geldig vanaf

Referentienummer

Reglement

Artikel 1

Op het kruispunt van de Drongensesteenweg met de Rooigemlaan;

Op het kruispunt van de Drongensesteenweg met de Bunderweg;

Op het kruispunt van de Drongensesteenweg met het Alice Béviairepad;

Op het kruispunt van de Drongensesteenweg met de Malemstraat geldt: de bestuurders moeten de lichten van de driekleurige verkeerslichten naleven; de plaats waar de bestuurders moeten stoppen ingevolge het verkeerslicht wordt aangeduid.

Dit wordt aangeduid door verkeerstekens:

- VL61.1
- WM76.1

Artikel 2

Op het kruispunt van de Drongensesteenweg met de Rooigemlaan geldt: de voetgangers moeten de lichten van de tweekleurige voetgangerslichten naleven.

Dit wordt aangeduid door verkeerstekens:

- VL63.1

Artikel 3

Op de Drongensesteenweg ter hoogte van het kruispunt met de Rooigemlaan geldt: de bestuurders moeten voorrang verlenen aan iedere bestuurder die rijdt op de openbare weg of de rijbaan die ze oprijden.

Dit wordt aangeduid door verkeerstekens:

- B1

Artikel 4

Op de Drongensesteenweg (op- en afrit R4) ter hoogte van het kruispunt met de R4 geldt: de bestuurders moeten voorrang verlenen aan iedere bestuurder die rijdt op de openbare weg of de

rijbaan die ze oprijden; fietsers en bestuurders van tweewielige bromfietsen rijden in de twee rijrichtingen op de dwarslopende openbare weg die men gaat oprijden; de plaats waar de bestuurders, zo nodig, moeten stoppen om voorrang te verlenen, wordt aangeduid.

Dit wordt aangeduid door verkeerstekens:

- B1
- M10
- WM76.2

Artikel 5

Op de Drongensesteenweg ter hoogte van het kruispunt met de Rooigemlaan, aan de noordelijke zijde van het kruispunt;

Op het Brughuizeken ter hoogte van het kruispunt met de Drongensesteenweg;

Op de Bunderweg ter hoogte van het kruispunt met de Drongensesteenweg;

Op het Alice Béviairepad ter hoogte van het kruispunt met de Drongensesteenweg;

Op de Nadine Crappéstraat ter hoogte van het kruispunt met de Drongensesteenweg;

Op de Halfweg ter hoogte van het kruispunt met de Drongensesteenweg;

OP de Drongensesteenweg (op- en afrit R4) ter hoogte van het kruispunt met de Drongensesteenweg;

Op de Drongensesteenweg (op- en afrit R4) ter hoogte van het kruispunt met de Binnenring-Drongen geldt: de bestuurders moeten voorrang verlenen aan iedere bestuurder die rijdt op de openbare weg of de rijbaan die ze oprijden; de plaats waar de bestuurders, zo nodig, moeten stoppen om voorrang te verlenen, wordt aangeduid.

Dit wordt aangeduid door verkeerstekens:

- B1
- WM76.2

Artikel 6

Op de Malemstraat ter hoogte van het kruispunt met de Drongensesteenweg geldt: de bestuurders moeten stoppen en voorrang verlenen; de plaats waar de bestuurders moeten stoppen ingevolge het verkeersbord B5 wordt aangeduid.

Dit wordt aangeduid door verkeerstekens:

- B5
- WM76.1

Artikel 7

Op de Drongensesteenweg, vanaf het kruispunt met de Rooigemlaan tot het kruispunt met de Deinsesteenweg geldt: de voorrangsweg wordt aangeduid. Op de Drongensesteenweg ter hoogte van huisnummer 209 geldt: het einde van de voorrangsweg wordt aangeduid.

Dit wordt aangeduid door verkeerstekens:

- B9
- B11

Artikel 8

Op de Drongensesteenweg vanaf het kruispunt met de Nadine Crappéstraat, in het zuidelijk deel van de Drongensesteenweg in de richting van de Deinsesteenweg;

Op de Drongensesteenweg (op- en afrit R4) vanaf de Drongensesteenweg in de richting van de R4;

Op de Drongensesteenweg (op- en afrit R4) vanaf de Drongensesteenweg in de richting van Gent-Centrum;

Op de Drongensesteenweg (op- en afrit R4) vanaf het kruispunt met de R4 in de richting van de

R4 geldt: verboden rijrichting voor iedere bestuurder. Het verbod is niet van toepassing op het geheel van de openbare weg.

Dit wordt aangeduid door verkeerstekens:

- C1

Artikel 9

Op de Drongensesteenweg vanaf de grens van de bebouwde kom tot het kruispunt met de Deinsesteenweg in beide richtingen geldt: het is verboden voor bestuurders sneller te rijden dan 70 km per uur.

Dit wordt aangeduid door verkeerstekens:

- C43

Artikel 10

Op de Drongensesteenweg ter hoogte van het kruispunt met de Rooigemlaan;

Op de Drongensesteenweg ter hoogte van huisnummer 209;

Op de Drongensesteenweg ter hoogte van huisnummer 196;

Op de Drongensesteenweg ter hoogte van huisnummer 210;

Op de Drongensesteenweg ter hoogte van huisnummer 222;

Op de Drongensesteenweg ter hoogte van het kruispunt met Alice Béviairepad;

Op de Drongensesteenweg ter hoogte van huisnummer 1;

Op de Drongensesteenweg ter hoogte van de westelijke zijde van het kruispunt met de Nadine Crappéstraat;

op de Drongensesteenweg ter hoogte van het kruispunt met de R4 geldt: de bestuurders zijn verplicht de hindernis langs rechts voorbij te rijden

Dit wordt aangeduid door verkeerstekens:

- D1

Artikel 11

Op de Drongensesteenweg ter hoogte van het kruispunt met de Rooigemlaan, aan de noordelijke zijde van het kruispunt;

Op de Drongensesteenweg ter hoogte van het kruispunt met de zijstraat van de Rooigemlaan;

Op de Alice Béviairepad ter hoogte van het kruispunt met de Drongensesteenweg;

Op de Halfweg ter hoogte van het kruispunt met de Drongensesteenweg;

Op de Drongensesteenweg (op- en afrit R4) ter hoogte van het kruispunt met de Drongensesteenweg;

Op de Drongensesteenweg (op- en afrit R4) ter hoogte van het kruispunt met de Binnenring-Drongen geldt: de bestuurders zijn verplicht rechts af te slaan

Dit wordt aangeduid door verkeerstekens:

- D1

Artikel 12

Op de Drongensesteenweg, vanaf het kruispunt met de Rooigemlaan tot het kruispunt met de Deinsesteenweg langs beide zijden van de weg geldt: fietsers en bestuurders van tweewielige bromfietsen klasse A moeten het enkelrichtings- fietspad volgen, voor zover het in de door hen gevolgde rijrichting is gesignaleerd.

Dit wordt aangeduid door verkeerstekens:

- D7

Artikel 13

Op de Drongensesteenweg (op- en afrit), vanaf het kruispunt met de R4 tot het kruispunt met de Drongensesteenweg aan de zuidelijke zijde van de weg geldt: het parkeren is verboden; het begin van de parkeerreglementering wordt aangeduid; de parkeerreglementering geldt over een afstand van meer dan 300 meter; het einde van de parkeerreglementering wordt aangeduid.

Dit wordt aangeduid door verkeerstekens:

- E1
- GXa
- GXd
- GXb

Artikel 14

Op de Drongensesteenweg van het kruispunt met de Halfweg tot kilometerpaal 0.7; op de Drongensesteenweg van de oostelijke inrij van het RWZI tot 42m voorbij kilometerpaal 0.8 geldt: het parkeren is voorbehouden voor lichte vrachtauto's en vrachtauto's; het parkeren is voorbehouden voor +7,5 ton ; het begin van de parkeerreglementering wordt aangeduid; het einde van de parkeerreglementering wordt aangeduid.

Dit wordt aangeduid door verkeerstekens:

- E9c
- GVIIId
- GXa
- GXb

Artikel 15

Op de Drongensesteenweg ter hoogte van het kruispunt met de Rooigemlaan, aan de zuidelijke zijde van het kruispunt geldt: voorsorteringpijlen op de rijbaan worden aangekondigd.

Bestuurders moeten een welbepaalde rijstrook kiezen; het is iedere bestuurder verboden de doorlopende streep te overschrijden, alsook links van de streep te rijden wanneer deze de twee rijrichtingen scheidt het is iedere bestuurder verboden de onderbroken streep die het naderen van de doorlopende streep aankondigt te overschrijden, behalve om in te halen, om links af te slaan, om te keren of om van rijstrook te veranderen de bestuurders moeten de rijstrook volgen om in de door de pijlen aangewezen richting te rijden. Op het kruispunt moeten de bestuurders bovendien de of één van de richtingen volgen die aangewezen zijn op de rijstrook waarin zij zich bevinden.

Dit wordt aangeduid door verkeerstekens:

- F13
- WM72.2
- WM72.3
- WM77.1

Artikel 16

Op de Drongensesteenweg (op- en afrit R4), vanaf het kruispunt met de R4 tot het kruispunt met de Drongensesteenweg geldt: het is iedere bestuurder verboden de doorlopende streep te overschrijden, alsook links van de streep te rijden wanneer deze de twee rijrichtingen scheidt.

Dit wordt aangeduid door verkeerstekens:

- WM72.2

Artikel 17

Op de Drongensesteenweg, vanaf het kruispunt met de Rooigemlaan tot het kruispunt met de Deinsteenweg;

Op de Drongensesteenweg, vanaf het kruispunt met de Deinsesesteenweg tot het kruispunt met de Rooigemlaan;

Op de Drongensesteenweg vanaf huisnummer 209 tot huisnummer 2-2B;

Op de Drongensesteenweg vanaf huisnummer 210 tot huisnummer 222 geldt: het is iedere bestuurder verboden de onderbroken streep te overschrijden, behalve om in te halen, om links af te slaan, om te keren of om van rijstrook te veranderen.

Dit wordt aangeduid door verkeerstekens:

- WM72.3

Artikel 18

Op de Drongensesteenweg, vanaf het kruispunt met de Rooigemlaan tot het kruispunt met de Deinsesesteenweg langs beide zijden van de weg;

Op de Drongensesteenweg van de R4 (op- en afrit) tot het kruispunt met de Drongensesteenweg langs beide zijden van de weg;

Op de Drongensesteenweg (op- en afrit R4) van de afrit tot de oprit (evenwijdig met de R4) aan de oostelijke zijde van de weg geldt: fietsers en bestuurders van tweewielige bromfietsen klasse A moeten het fietspad volgen voor zover het rechts in hun rijrichting ligt.

Dit wordt aangeduid door verkeerstekens:

- WM74

Artikel 19

Op de Drongensesteenweg, vanaf huisnummer 170 tot het kruispunt met Brughuizeken aan de noordelijke zijde van de weg;

Op de Drongensesteenweg vanaf het kruispunt met het Brughuizeken tot het kruispunt met de Bunderweg aan de noordelijke zijde van de weg;

Op de Drongensesteenweg vanaf de markering van de bushalte ten noorden van de weg, net voorbij kilometerpaal 0.4, tot aan de oversteekplaats voor voetgangers ter hoogte van het kruispunt met de Halfweg, aan de noordelijke zijde van de weg;

Op de Drongensesteenweg vanaf de wegmarkering van de bushalte ten oosten van het kruispunt met de Halfweg tot het kruispunt met de Nadine Crappéstraat aan de zuidelijke zijde van de weg;

Op de Drongensesteenweg vanaf het kruispunt met de Alice Béviairepad tot het kruispunt met de Malemstraat aan de zuidelijke zijde van de weg;

Op de Drongensesteenweg vanaf het kruispunt met de Malemstraat tot het kruispunt met de Rooigemlaan (zijstraat) aan de zuidelijke zijde van de weg geldt: de denkbeeldige rand van de rijbaan wordt aangeduid. Het deel van de openbare weg dat gelegen is aan de andere kant van deze streep is voorbehouden voor het stilstaan en parkeren, behalve op autosnelwegen en autowegen..

Dit wordt aangeduid door verkeerstekens:

- WM75.2

Artikel 20

Op de Drongensesteenweg ter hoogte van het kruispunt met de Rooigemlaan;

Op de Drongensesteenweg ter hoogte van het kruispunt met het Alice Béviairepad en de Bunderweg;

Op de Drongensesteenweg ter hoogte van de westelijke zijde van het kruispunt met de Nadine Crappéstraat;

Op de Drongensesteenweg ter hoogte van het kruispunt met de Halfweg geldt: voetgangers moeten de oversteekplaats volgen om de rijbaan over te steken.

Dit wordt aangeduid door verkeerstekens:

- WM76.3

Artikel 21

Op de Drongensesteenweg ter hoogte van het kruispunt met de Bunderweg en het Alice Béviairepad geldt: fietsers en bestuurders van tweewielige bromfietsen moeten de oversteekplaats volgen om de rijbaan over te steken.

Dit wordt aangeduid door verkeerstekens:

- **WM76.4**

Artikel 22

Op de Drongensesteenweg ter hoogte van huisnummer 192 (einde parkeerstrook);

Op de Drongensesteenweg ter hoogte van het kruispunt met de Bunderweg en de Nadine Crappéstraat;

Op de Drongensesteenweg ter hoogte van huisnummer 2 (Lilly Boeykensstraat);

Op de Drongensesteenweg ter hoogte van de 2 inrijen naar het RWZI van Gent (huisnummer 254);

Op de Drongensesteenweg ter hoogte van het kruispunt met de Halfweg;

Op de Drongensesteenweg ter hoogte van de op- en afrit van en naar de R4;

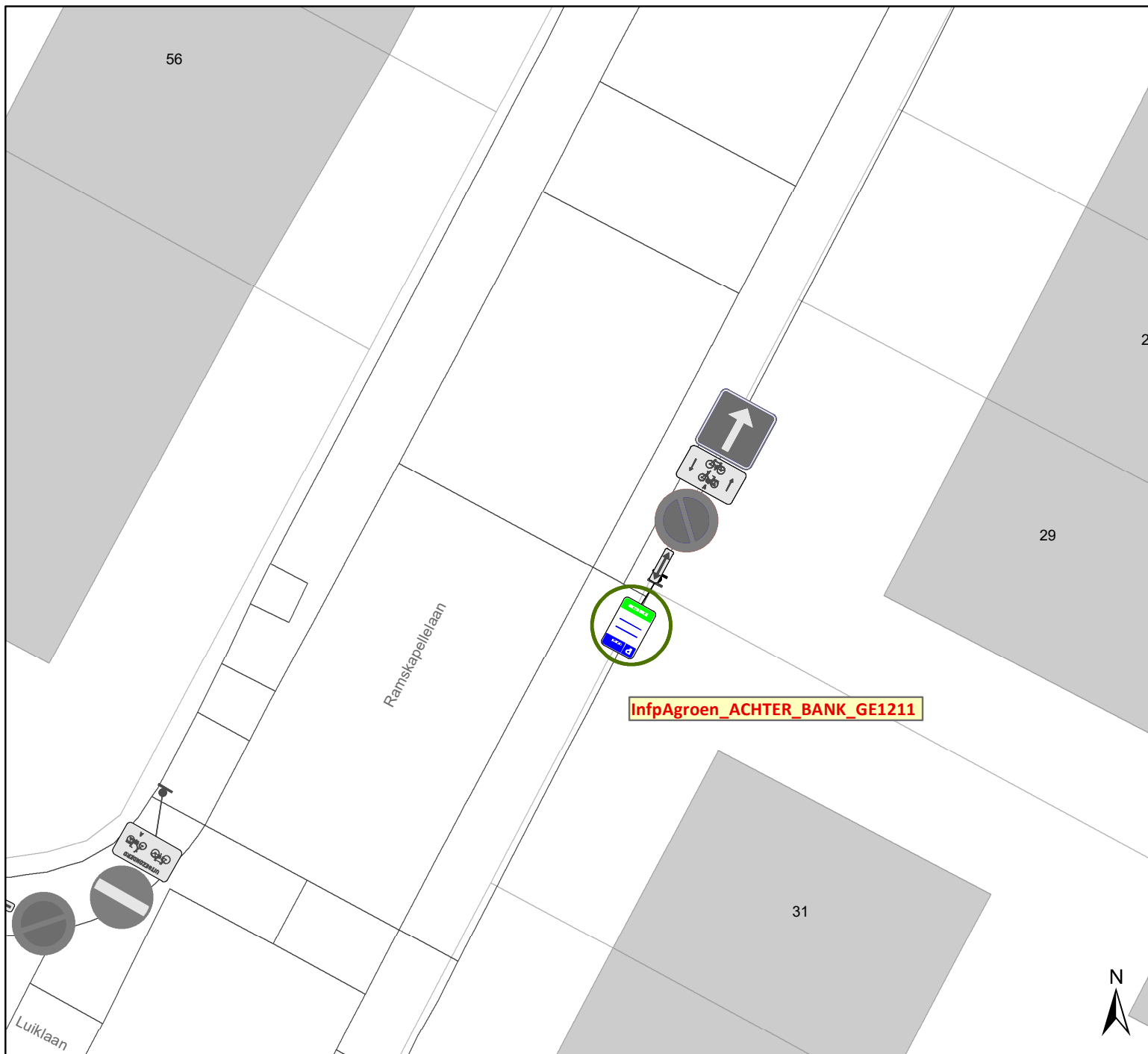
Op de Drongensesteenweg (op- en afrit R4) ter hoogte van het kruispunt met de R4 geldt: bestuurders mogen niet rijden, stilstaan of parkeren op de markeringen van de verkeersgeleider of het verdrijvingsvlak.

Dit wordt aangeduid door verkeerstekens:

- **WM77.4**

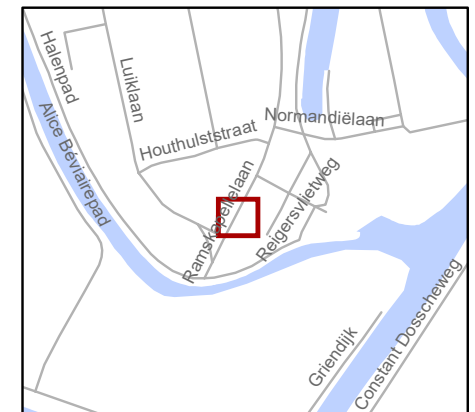
(einde reglement)





Legende

-  Bestaande verkeersborden
-  Geplande verkeersborden
-  Te verwijderen verkeersborden
-  Bestaande wegmarkeringen
-  Geplande wegmarkeringen
-  Hoort bij dit dossier

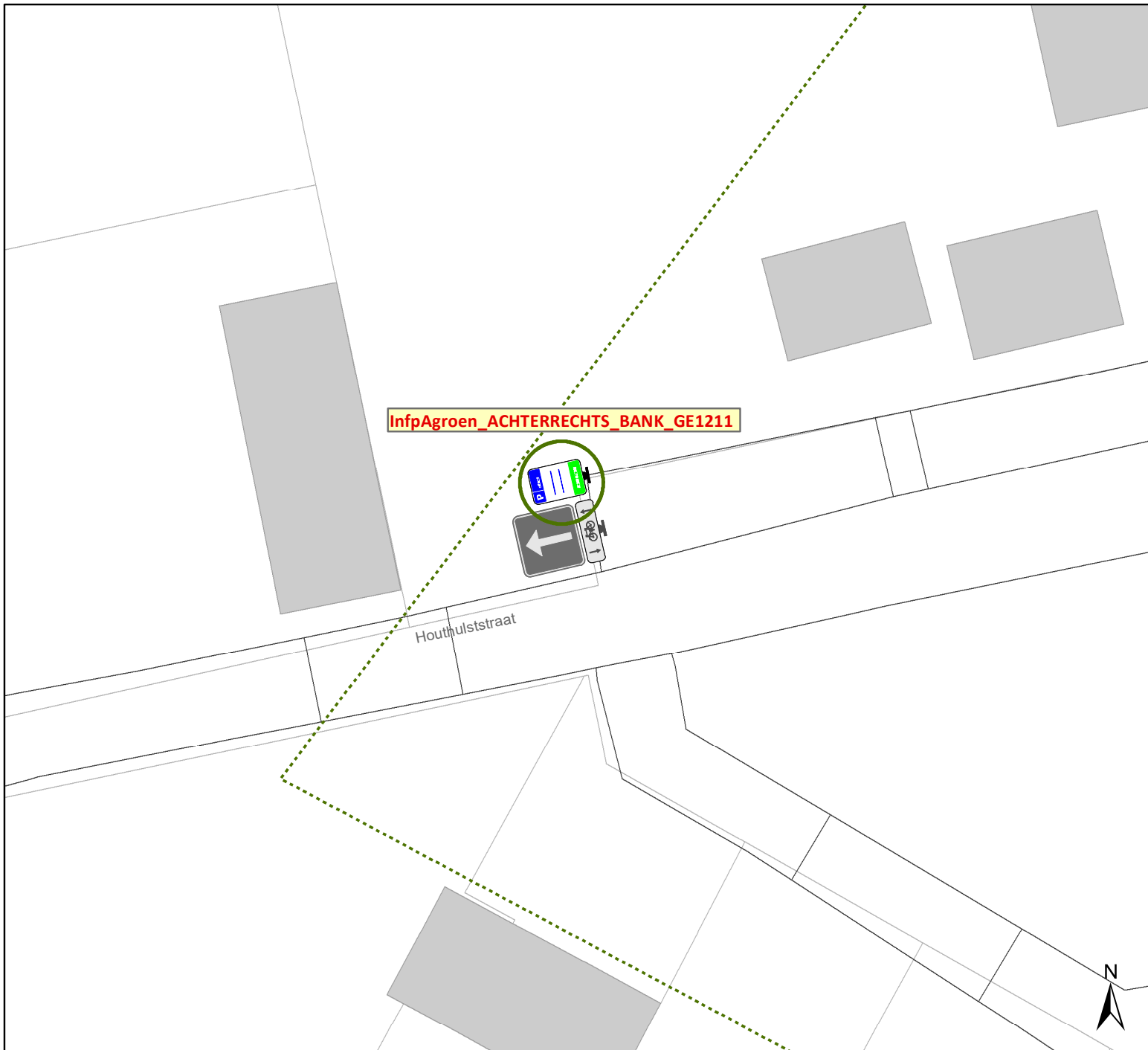


gent: Mobiliteitsbedrijf stad Gent
Verkeerstechnische taken

**Update Parkeerplan Fase 2B –
DEEL 2 Brugse Poort**

Dossiernummer P-411465

DATUM	SCHAAL	PLAN	P FORMAAT
18/12/2023	1/150	1/70	A4



Legende

-  Bestaande verkeersborden
-  Geplande verkeersborden
-  Te verwijderen verkeersborden
-  Bestaande wegmarkeringen
-  Geplande wegmarkeringen
-  Hoort ook bij dit dossier

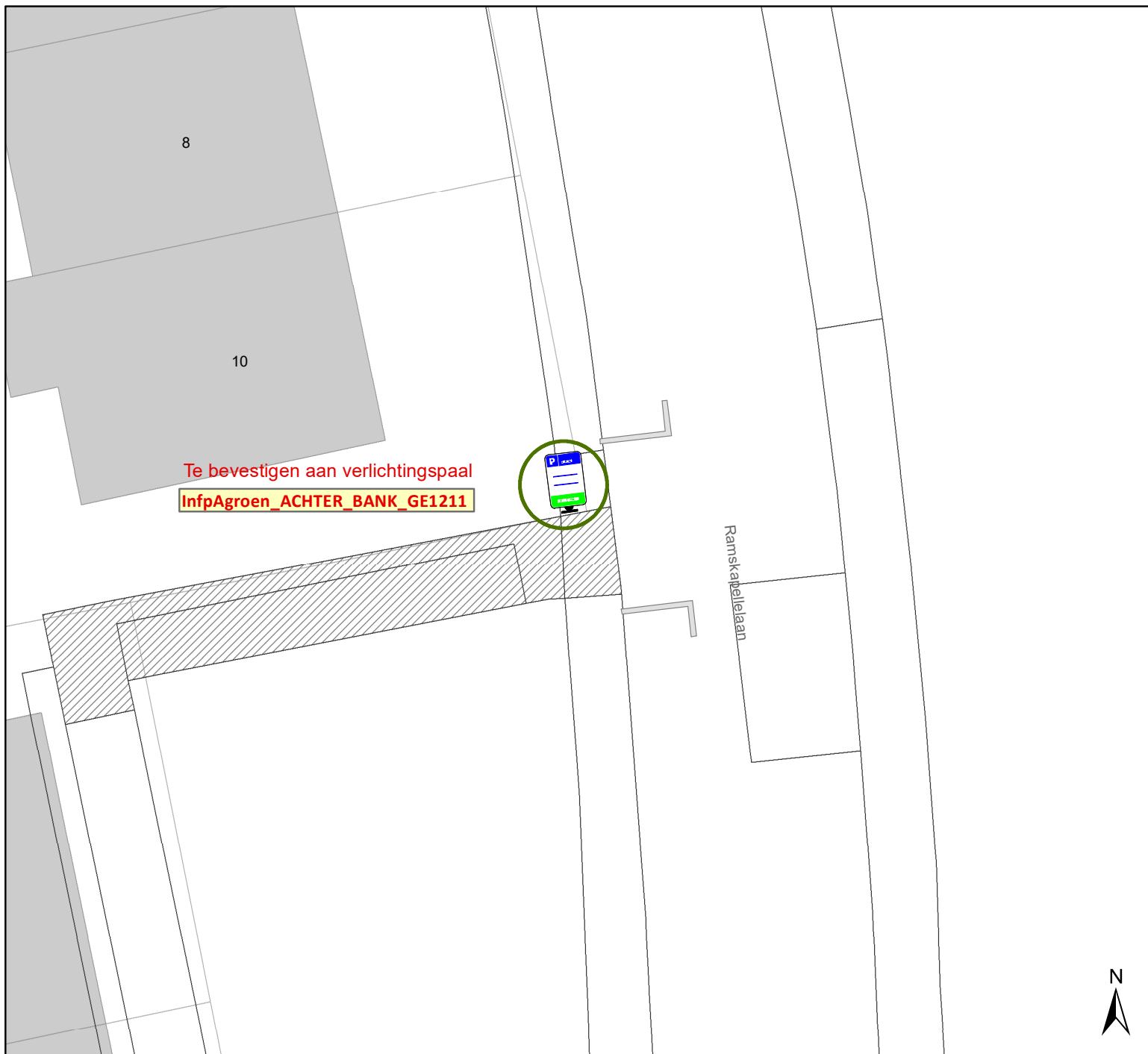


gent: Mobiliteitsbedrijf stad Gent
Verkeerstechnische taken

**Update Parkeerplan Fase 2B –
DEEL 2 Brugse Poort**

Dossiernummer P-411465

DATUM	SCHAAL	PLAN	P.FORMAAT
18/12/2023	1/150	2/70	A4



Legende

-  Bestaande verkeersborden
-  Geplande verkeersborden
-  Te verwijderen verkeersborden
-  Bestaande wegmarkeringen
-  Geplande wegmarkeringen
-  Hoort bij dit dossier

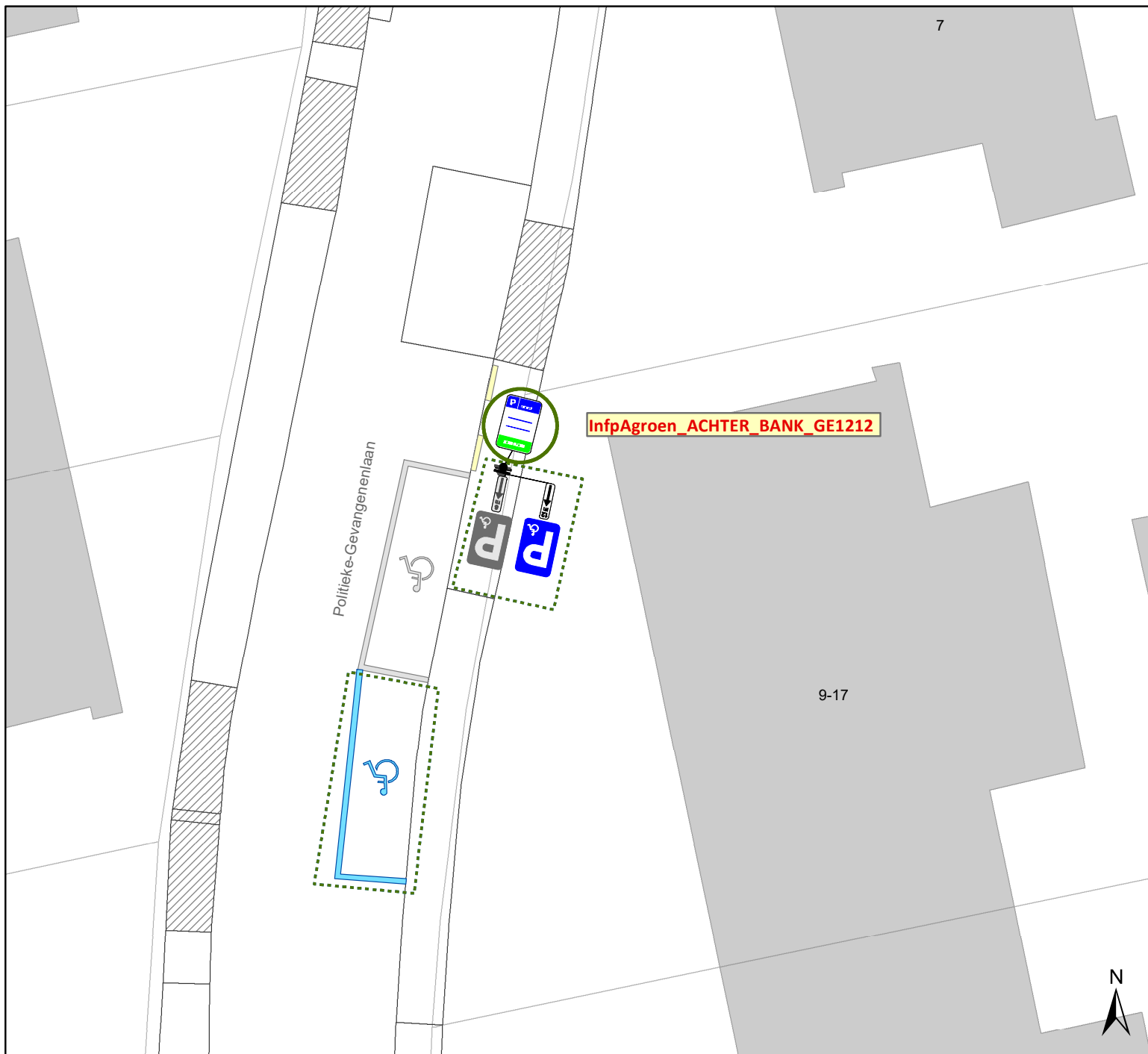


gent: Mobiliteitsbedrijf stad Gent
Verkeerstechnische taken

**Update Parkeerplan Fase 2B –
DEEL 2 Brugse Poort**

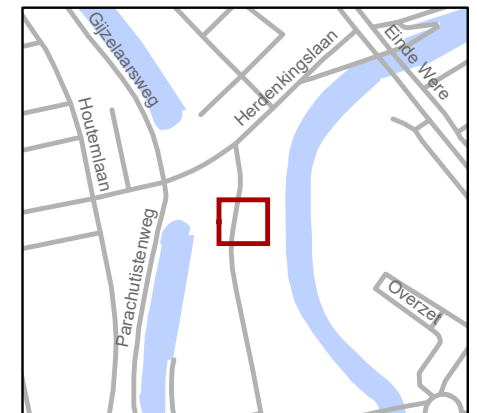
Dossiernummer P-411465

DATUM	SCHAAL	PLAN	P FORMAAT
18/12/2023	1/150	3/70	A4

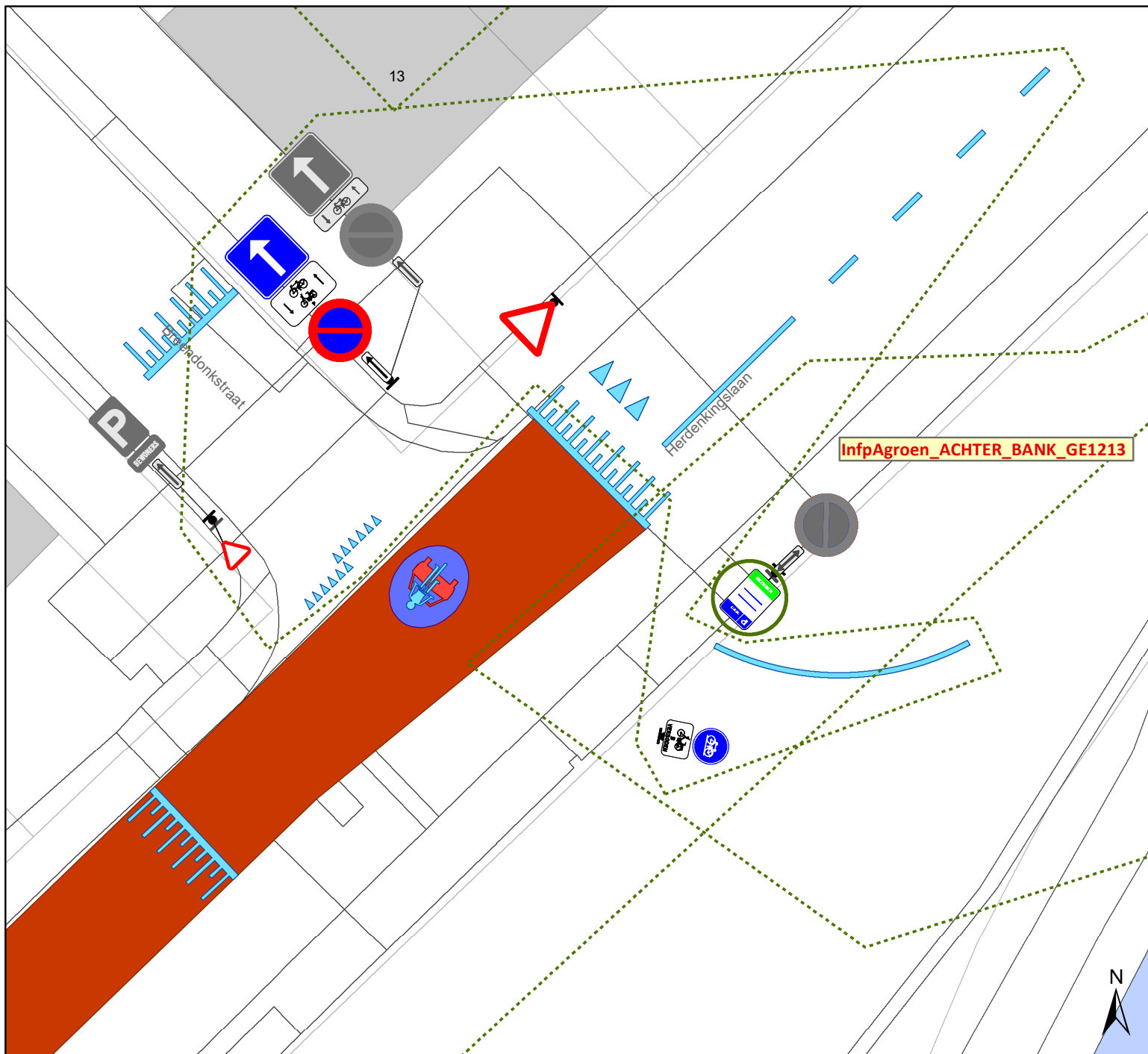


Legende

- Bestaande verkeersborden
- Geplande verkeersborden
- Te verwijderen verkeersborden
- Bestaande wegmarkeringen
- Geplande wegmarkeringen
- Hoort bij dit dossier

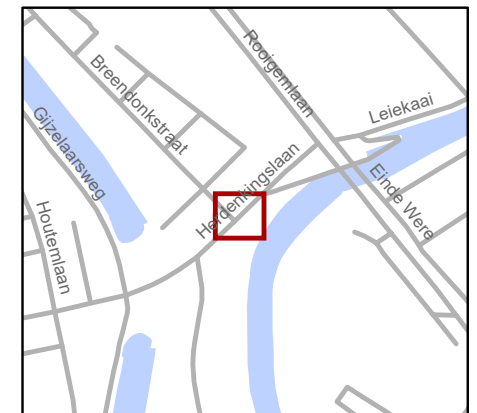


gent: Mobiliteitsbedrijf stad Gent Verkeerstechnische taken			
Update Parkeerplan Fase 2B – DEEL 2 Brugse Poort			
Dossiernummer P-411465			
DATUM	SCHAAL	PLAN	P FORMAAT
18/12/2023	1/150	4/70	A4

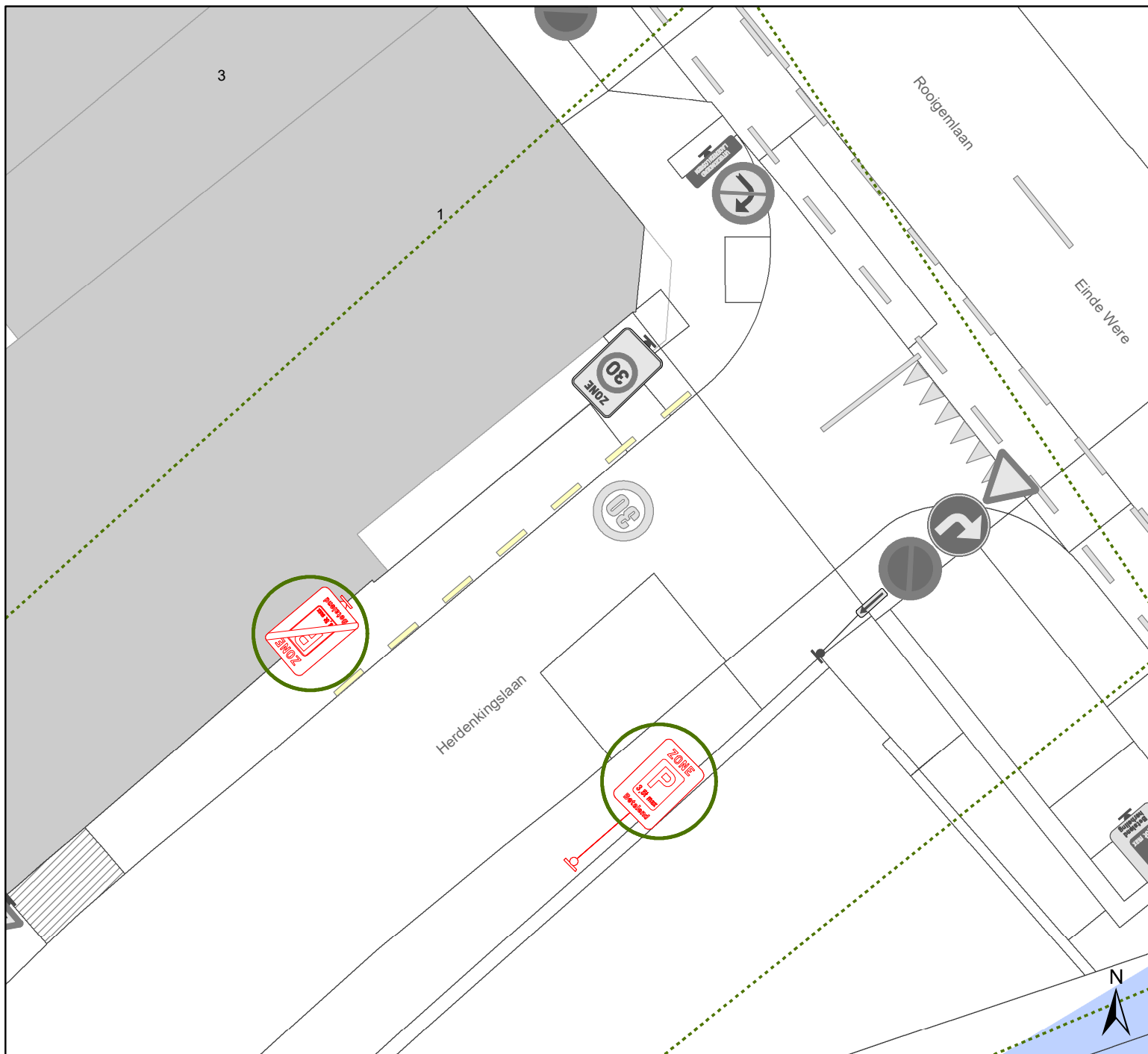


Legende

-  Bestaande verkeersborden
-  Geplande verkeersborden
-  Te verwijderen verkeersborden
-  Bestaande wegmarkeringen
-  Geplande wegmarkeringen
-  Hoort bij dit dossier

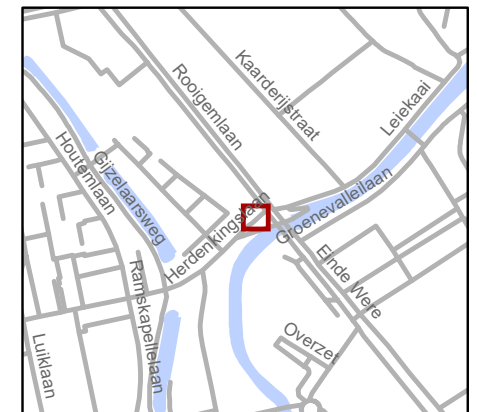


gent: Mobiliteitsbedrijf stad Gent Verkeerstechnische taken			
Update Parkeerplan Fase 2B – DEEL 2 Brugse Poort			
Dossiernummer P-411465			
DATUM	SCHAAL	PLAN	P FORMAAT
18/12/2023	1/150	5/70	A4

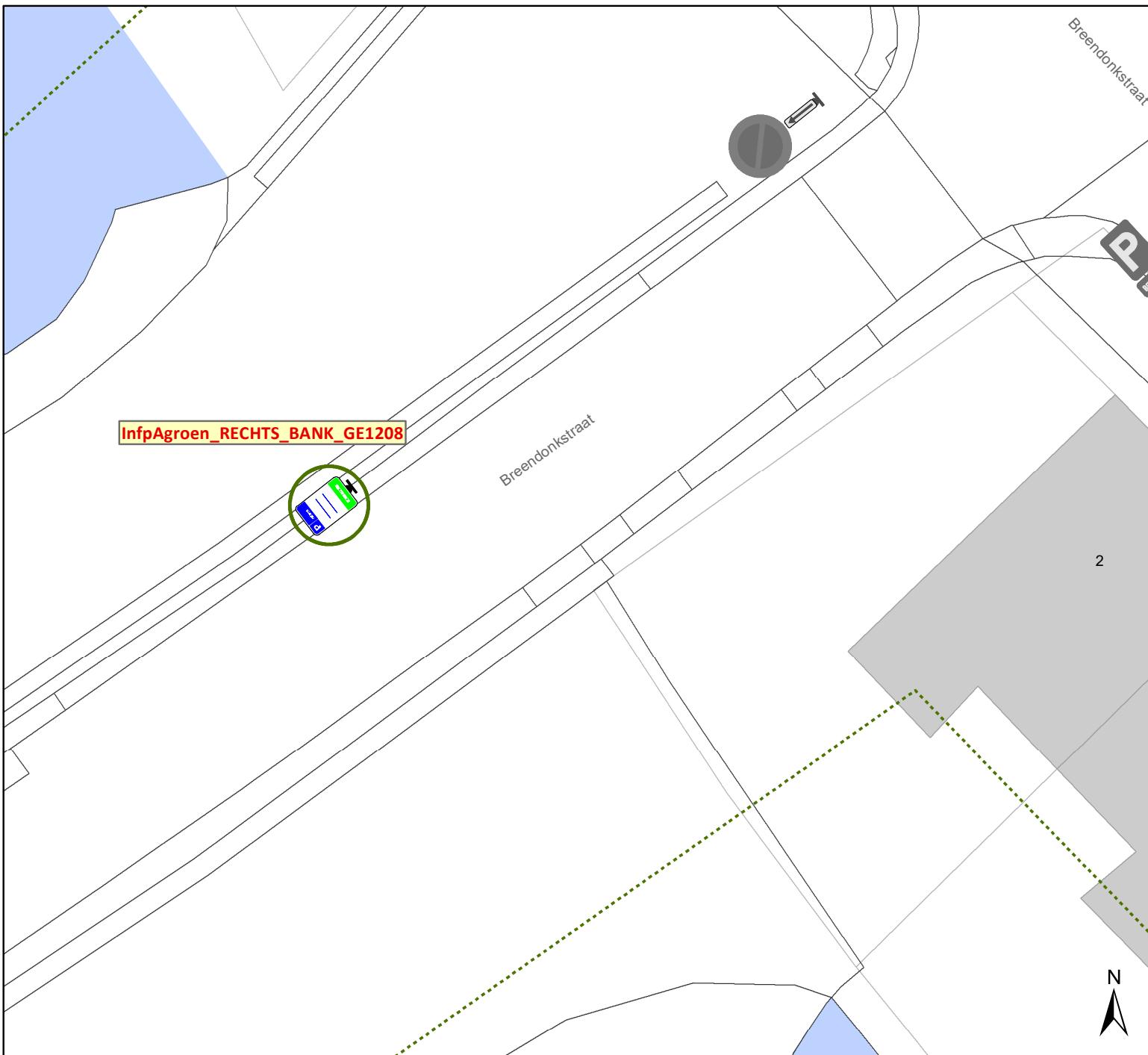


Legende

-  Bestaande verkeersborden
-  Geplande verkeersborden
-  Te verwijderen verkeersborden
-  Bestaande wegmarkeringen
-  Geplande wegmarkeringen
-  Hoort bij dit dossier

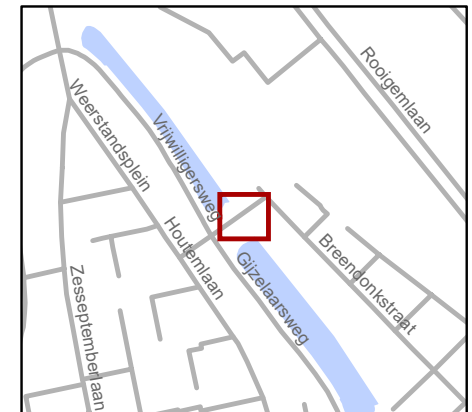


 Mobiliteitsbedrijf stad Gent Verkeerstechnische taken			
Update Parkeerplan Fase 2B – DEEL 2 Brugse Poort			
Dossiernummer P-411465			
DATUM	SCHAAL	PLAN	P FORMAAT
18/12/2023	1/150	6/70	A4



Legende

-  Bestaande verkeersborden
-  Geplande verkeersborden
-  Te verwijderen verkeersborden
-  Bestaande wegmarkeringen
-  Geplande wegmarkeringen
-  Hoort bij dit dossier

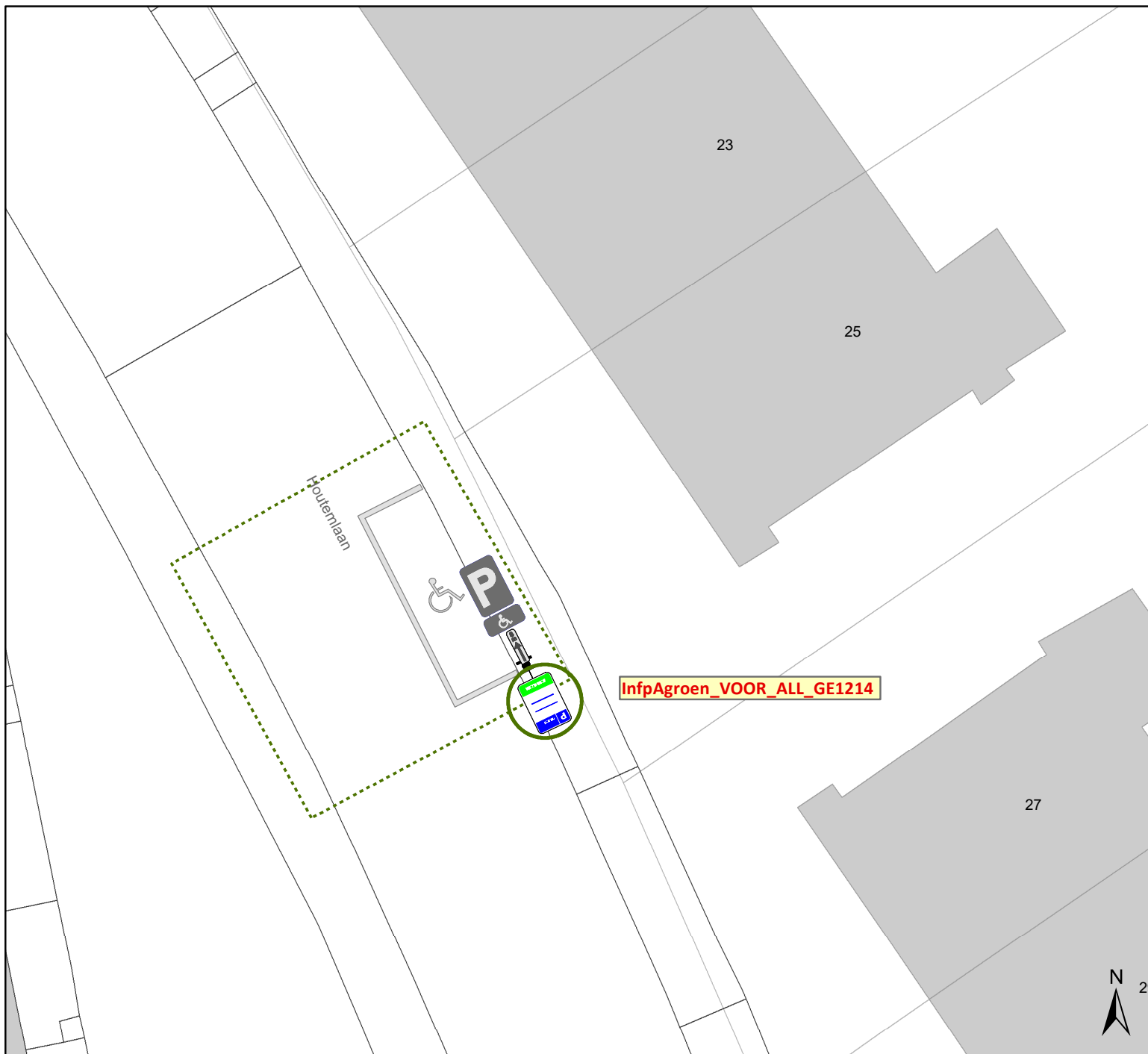


gent: Mobiliteitsbedrijf stad Gent
Verkeerstechnische taken

**Update Parkeerplan Fase 2B –
DEEL 2 Brugse Poort**

Dossiernummer P-411465

DATUM	SCHAAL	PLAN	P FORMAAT
18/12/2023	1/150	7/70	A4



Legende

-  Bestaande verkeersborden
-  Geplande verkeersborden
-  Te verwijderen verkeersborden
-  Bestaande wegmarkeringen
-  Geplande wegmarkeringen
-  Hoort bij dit dossier

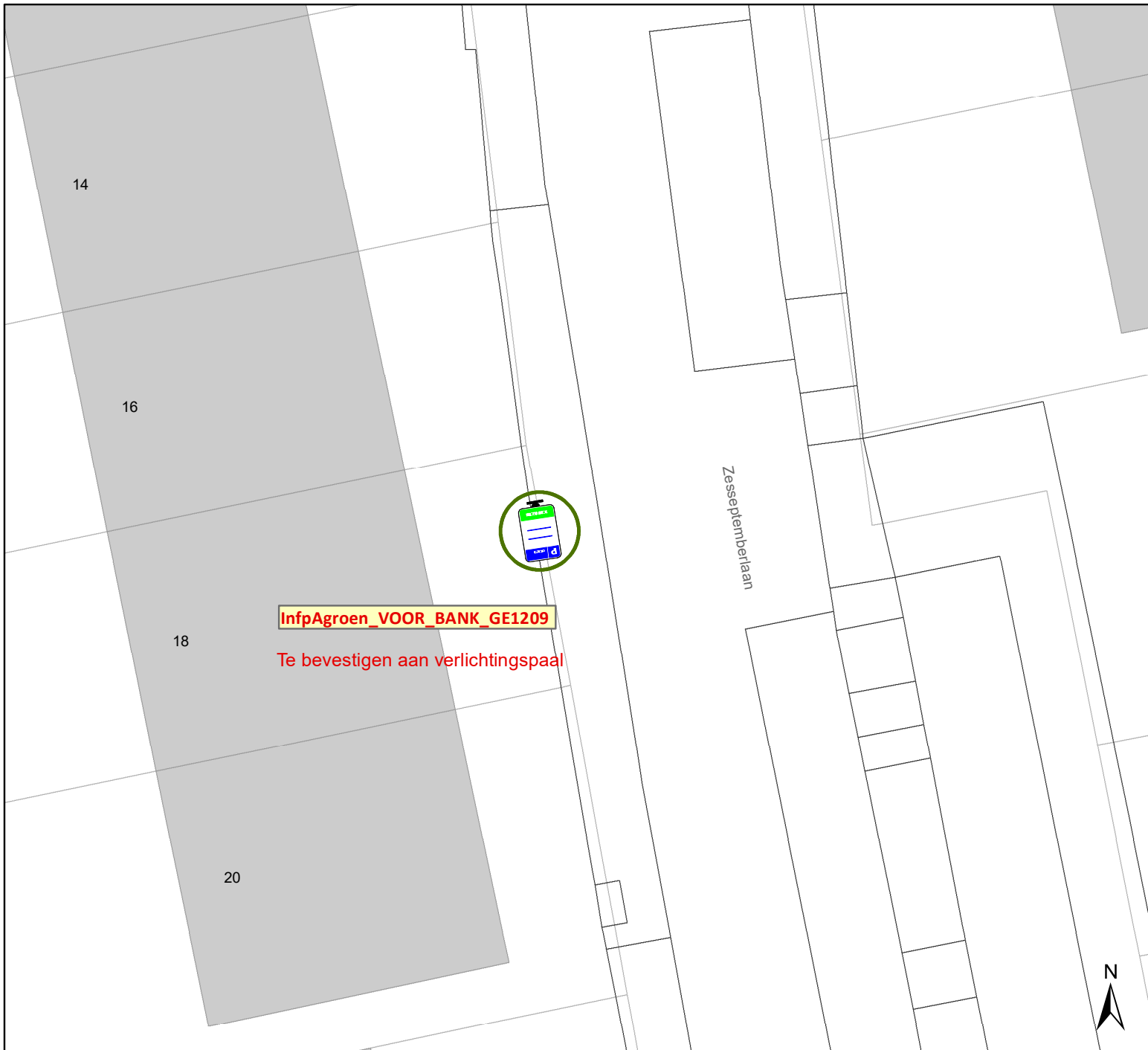


gent: Mobiliteitsbedrijf stad Gent
Verkeerstechnische taken

**Update Parkeerplan Fase 2B –
DEEL 2 Brugse Poort**

Dossiernummer P-411465

DATUM	SCHAAL	PLAN	P FORMAAT
18/12/2023	1/150	8/70	A4

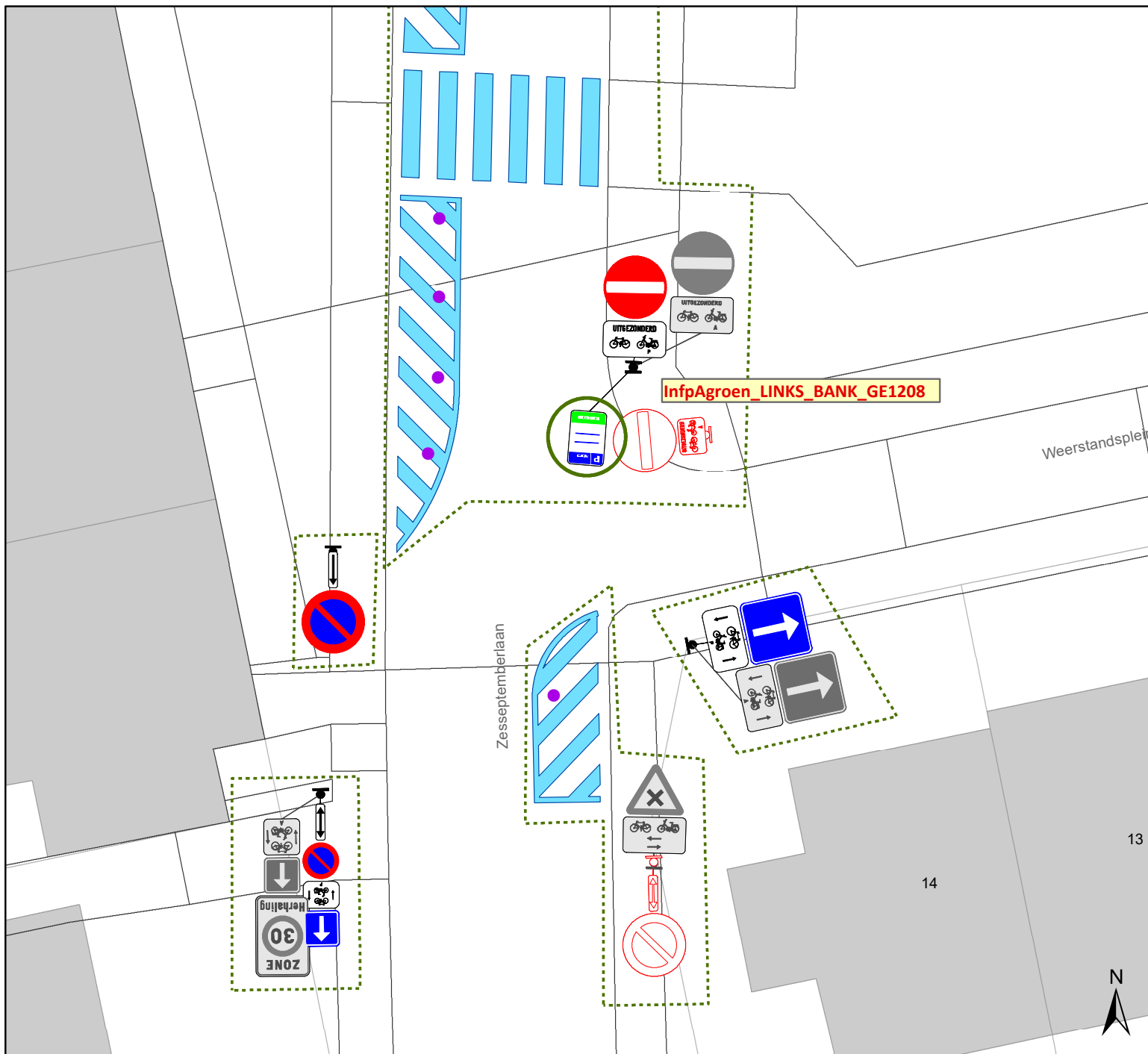


Legende

-  Bestaande verkeersborden
-  Geplande verkeersborden
-  Te verwijderen verkeersborden
-  Bestaande wegmarkeringen
-  Geplande wegmarkeringen
-  Hoort bij dit dossier



 Mobiliteitsbedrijf stad Gent Verkeerstechnische taken			
Update Parkeerplan Fase 2B – DEEL 2 Brugse Poort			
Dossiernummer P-411465			
DATUM	SCHAAL	PLAN	P FORMAAT
18/12/2023	1/150	9/70	A4



Legende

-  Bestaande verkeersborden
-  Geplande verkeersborden
-  Te verwijderen verkeersborden
-  Bestaande wegmarkeringen
-  Geplande wegmarkeringen
-  Hoort bij dit dossier

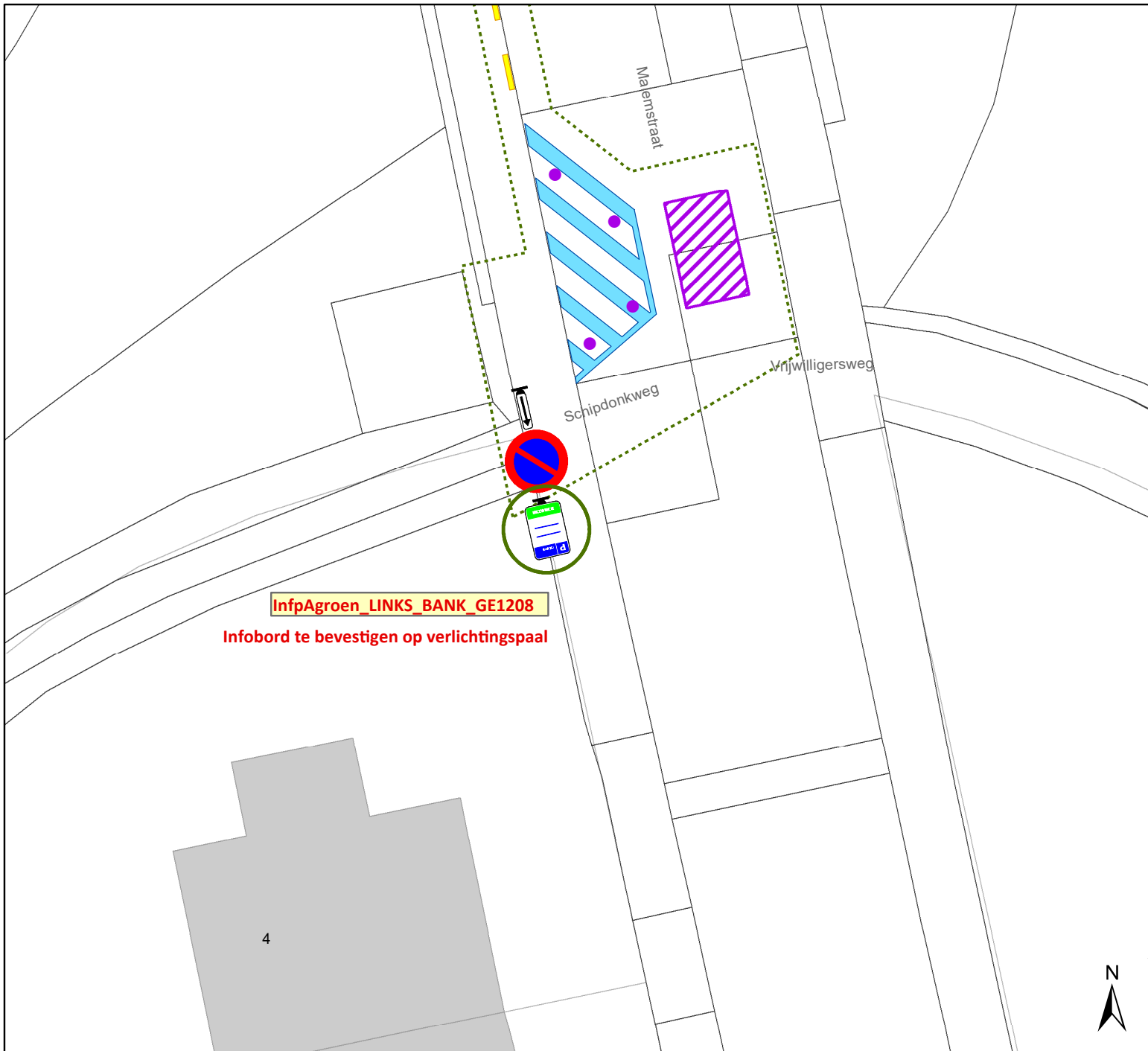


gent: Mobiliteitsbedrijf stad Gent
Verkeerstechnische taken

Update Parkeerplan Fase 2B – DEEL 2 Brugse Poort

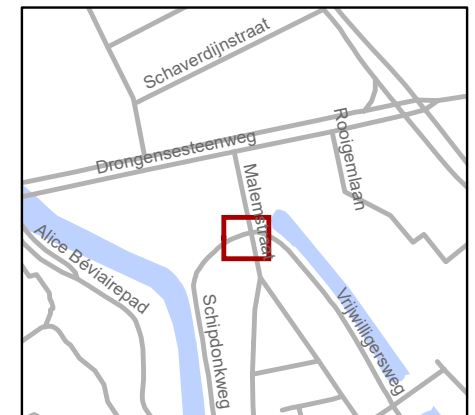
Dossiernummer P-411465

DATUM	SCHAAL	PLAN	P FORMAAT
18/12/2023	1/150	10/70	A4

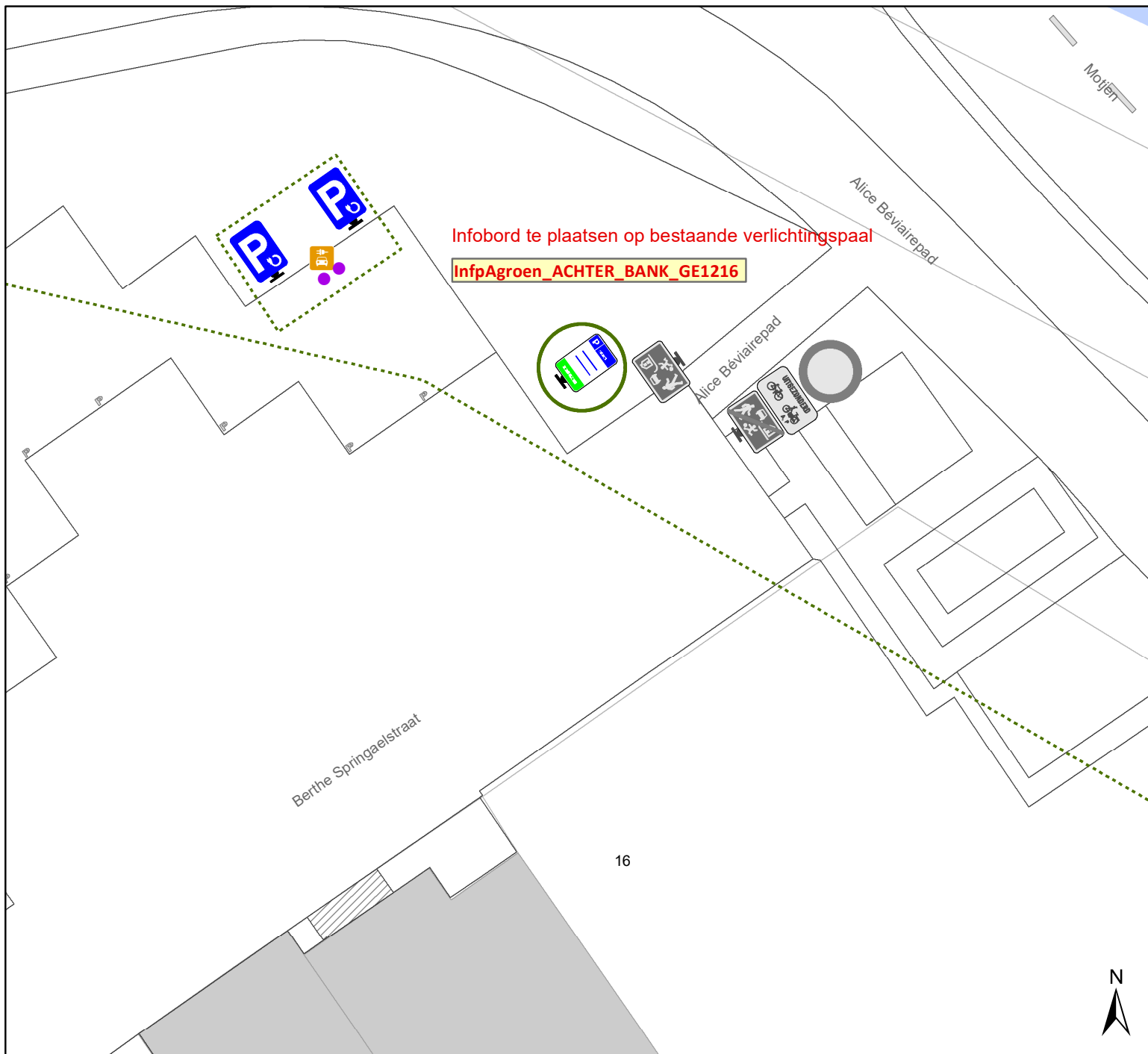


Legende

-  Bestaande verkeersborden
-  Geplande verkeersborden
-  Te verwijderen verkeersborden
-  Bestaande wegmarkeringen
-  Geplande wegmarkeringen
-  Hoort bij dit dossier



 Mobiliteitsbedrijf stad Gent Verkeerstechnische taken			
Update Parkeerplan Fase 2B – DEEL 2 Brugse Poort			
Dossiernummer P-411465			
DATUM	SCHAAL	PLAN	P. FORMAAT
18/12/2023	1/150	11/70	A4

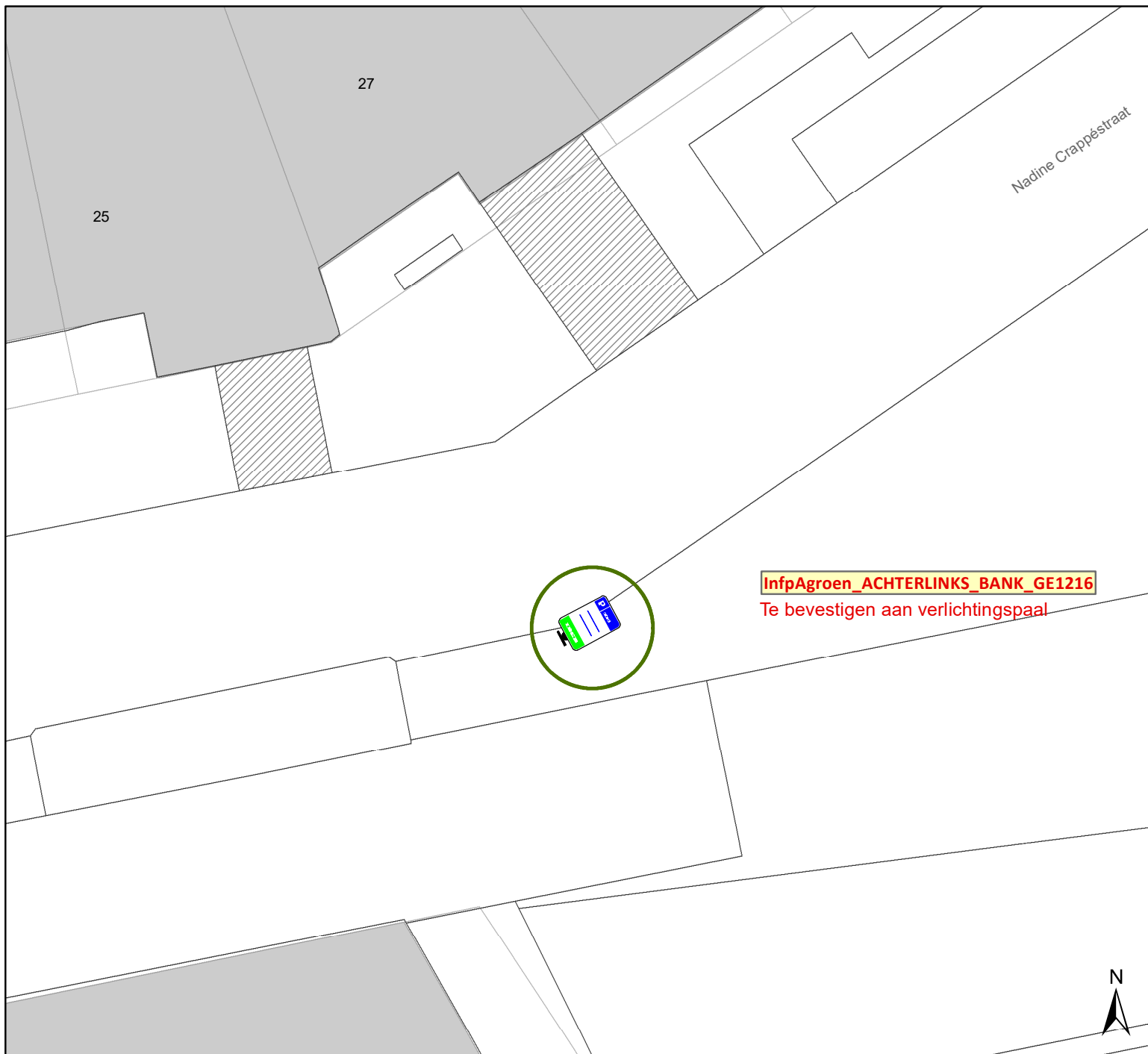


Legende

-  Bestaande verkeersborden
-  Geplande verkeersborden
-  Te verwijderen verkeersborden
-  Bestaande wegmarkeringen
-  Geplande wegmarkeringen
-  Hoort bij dit dossier

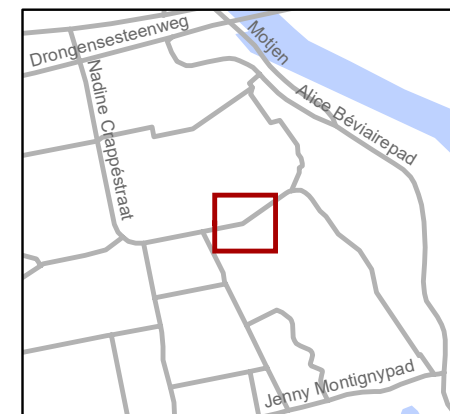


gent: Mobiliteitsbedrijf stad Gent Verkeerstechnische taken			
Update Parkeerplan Fase 2B – DEEL 2 Brugse Poort			
Dossiernummer P-411465			
DATUM	SCHAAL	PLAN	P FORMAAT
18/12/2023	1/150	12/70	A4



Legende

-  Bestaande verkeersborden
-  Geplande verkeersborden
-  Te verwijderen verkeersborden
-  Bestaande wegmarkeringen
-  Geplande wegmarkeringen
-  Hoort bij dit dossier

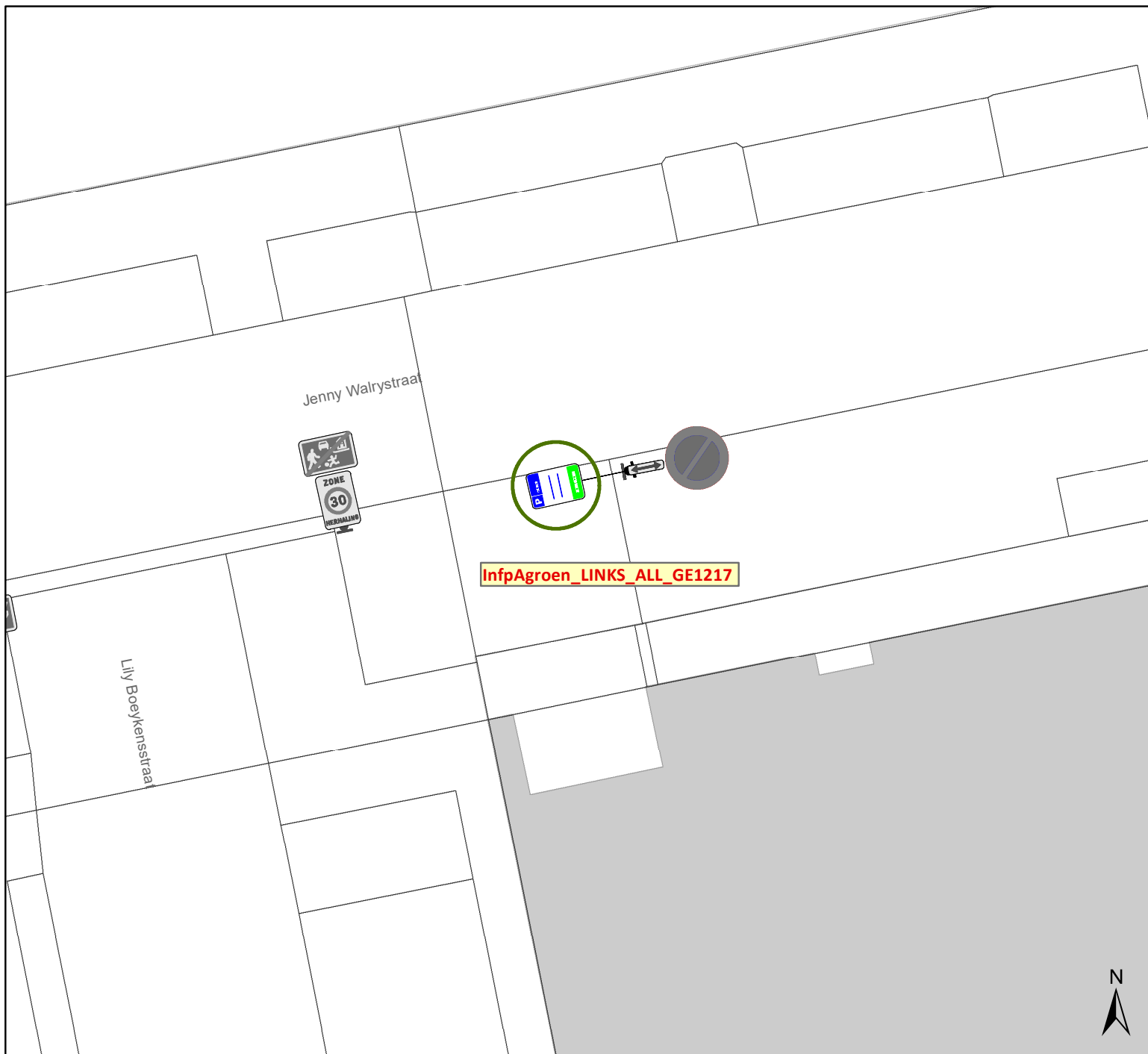


gent: Mobiliteitsbedrijf stad Gent
Verkeerstechnische taken

Update Parkeerplan Fase 2B – DEEL 2 Brugse Poort

Dossiernummer P-411465

DATUM	SCHAAL	PLAN	P FORMAAT
18/12/2023	1/150	13/70	A4



Legende

-  Bestaande verkeersborden
-  Geplande verkeersborden
-  Te verwijderen verkeersborden
-  Bestaande wegmarkeringen
-  Geplande wegmarkeringen
-  Hoort bij dit dossier

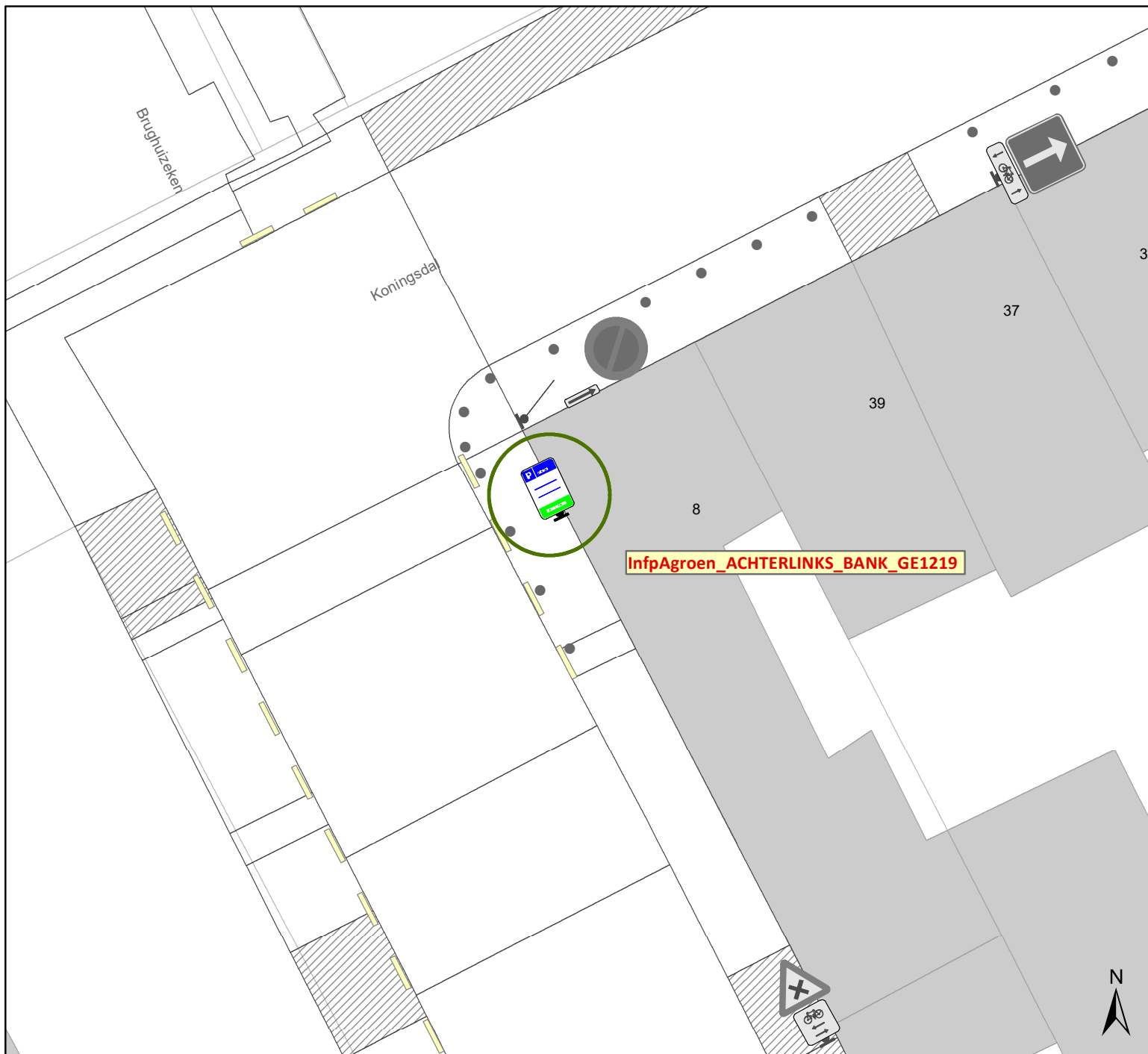


gent: Mobiliteitsbedrijf stad Gent
Verkeerstechnische taken

**Update Parkeerplan Fase 2B –
DEEL 2 Brugse Poort**

Dossiernummer P-411465

DATUM	SCHAAL	PLAN	P FORMAAT
18/12/2023	1/150	14/70	A4



Legende

-  Bestaande verkeersborden
-  Geplande verkeersborden
-  Te verwijderen verkeersborden
-  Bestaande wegmarkeringen
-  Geplande wegmarkeringen
-  Hoort bij dit dossier

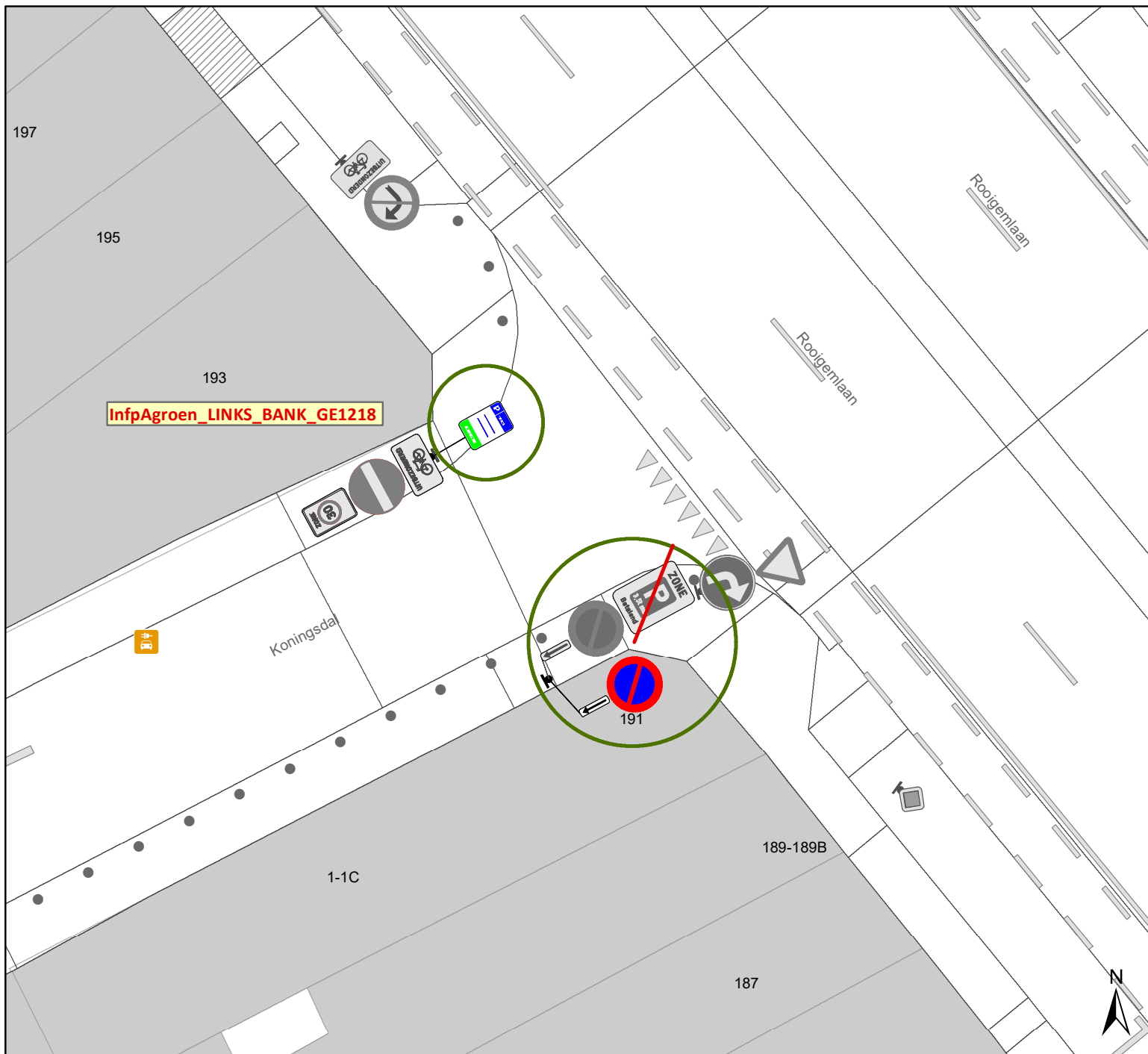


gent: Mobiliteitsbedrijf stad Gent
Verkeerstechnische taken

**Update Parkeerplan Fase 2B –
DEEL 2 Brugse Poort**

Dossiernummer P-411465

DATUM	SCHAAL	PLAN	P FORMAAT
18/12/2023	1/150	15/70	A4



Legende

-  Bestaande verkeersborden
-  Geplande verkeersborden
-  Te verwijderen verkeersborden
-  Bestaande wegmarkeringen
-  Geplande wegmarkeringen
-  Hoort bij dit dossier

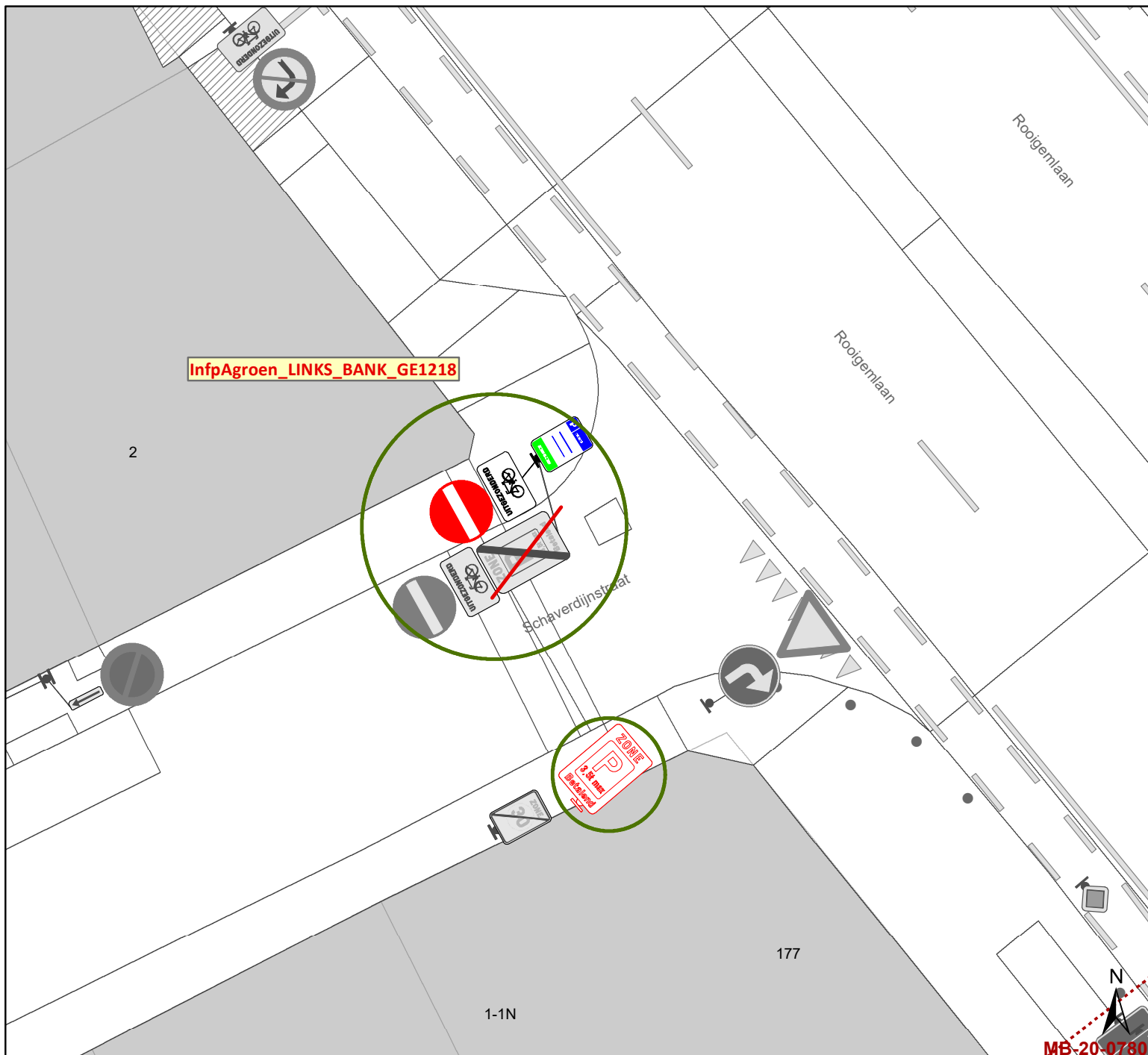


gent: Mobiliteitsbedrijf stad Gent
Verkeerstechnische taken

**Update Parkeerplan Fase 2B –
DEEL 2 Brugse Poort**

Dossiernummer P-411465

DATUM	SCHAAL	PLAN	P FORMAAT
18/12/2023	1/170	16/70	A4



InfpAgroen_LINKS_BANK_GE1218

Legende

-  Bestaande verkeersborden
-  Geplande verkeersborden
-  Te verwijderen verkeersborden
-  Bestaande wegmarkeringen
-  Geplande wegmarkeringen
-  Hoort bij dit dossier

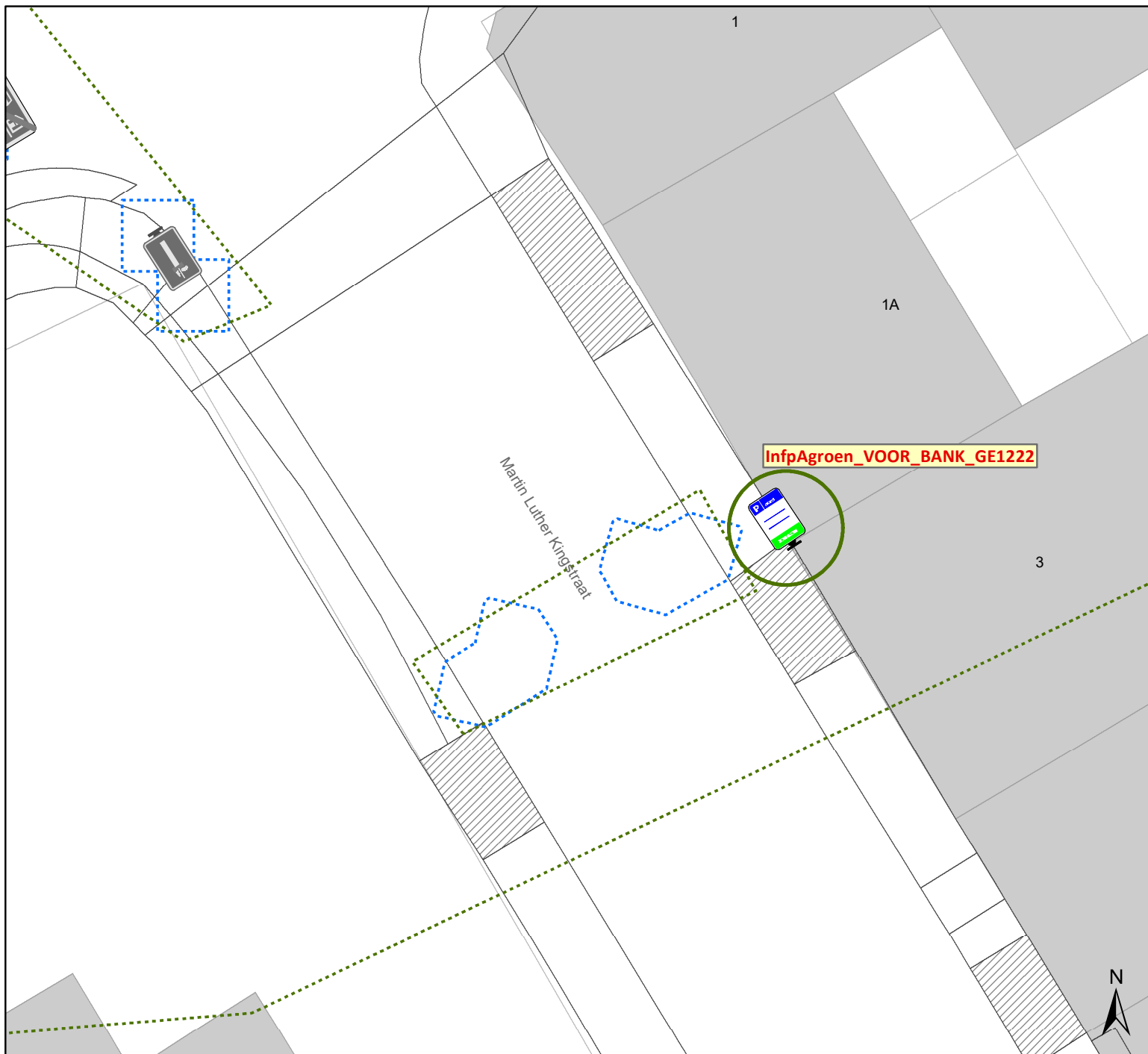


gent: Mobiliteitsbedrijf stad Gent
Verkeerstechnische taken

**Update Parkeerplan Fase 2B –
DEEL 2 Brugse Poort**

Dossiernummer P-411465

DATUM	SCHAAL	PLAN	P FORMAAT
18/12/2023	1/150	17/70	A4



Legende

-  Bestaande verkeersborden
-  Geplande verkeersborden
-  Te verwijderen verkeersborden
-  Bestaande wegmarkeringen
-  Geplande wegmarkeringen
-  Hoort bij dit dossier

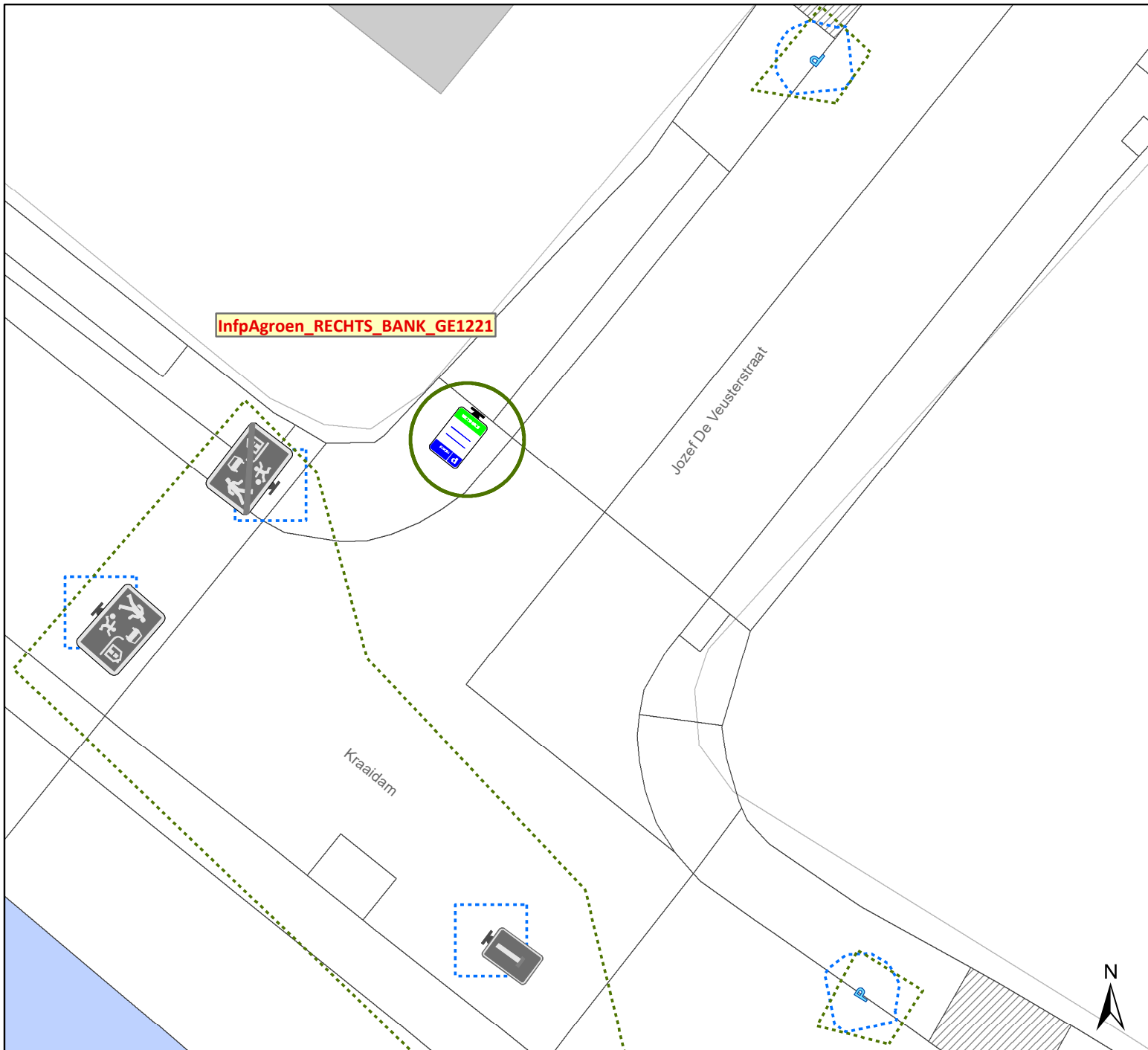


gent: Mobiliteitsbedrijf stad Gent
Verkeerstechnische taken

**Update Parkeerplan Fase 2B –
DEEL 2 Brugse Poort**

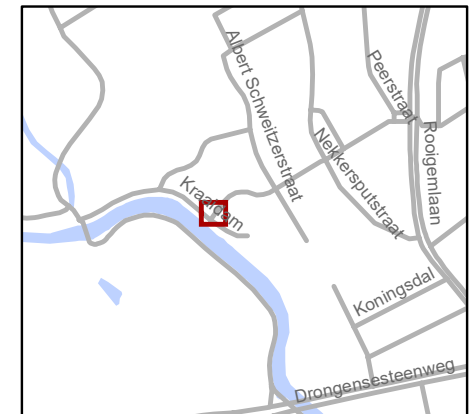
Dossiernummer P-411465


DATUM	SCHAAL	PLAN	P FORMAAT
18/12/2023	1/150	18/70	A4

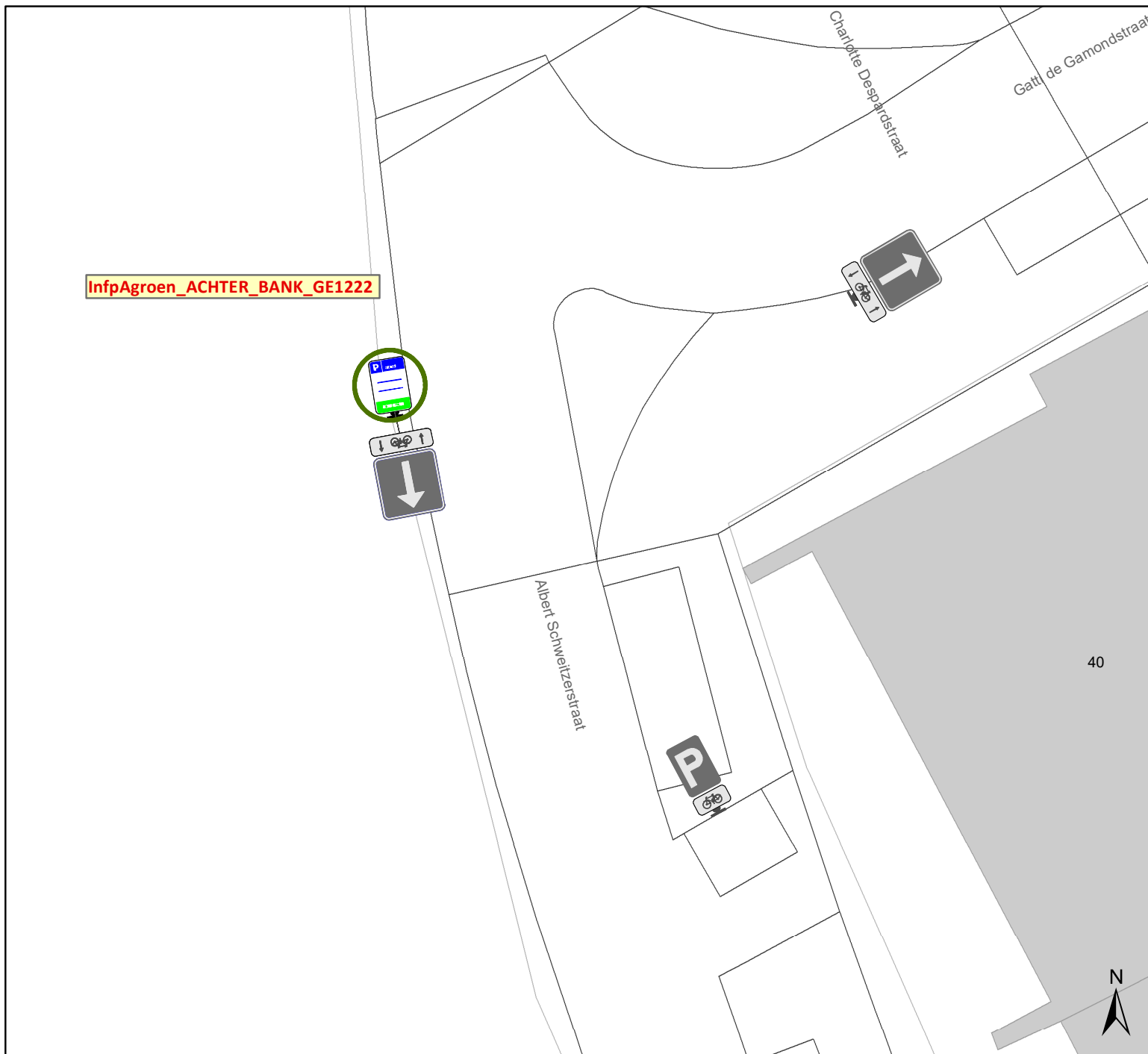


Legende

-  Bestaande verkeersborden
-  Geplande verkeersborden
-  Te verwijderen verkeersborden
-  Bestaande wegmarkeringen
-  Geplande wegmarkeringen
-  Hoort bij dit dossier

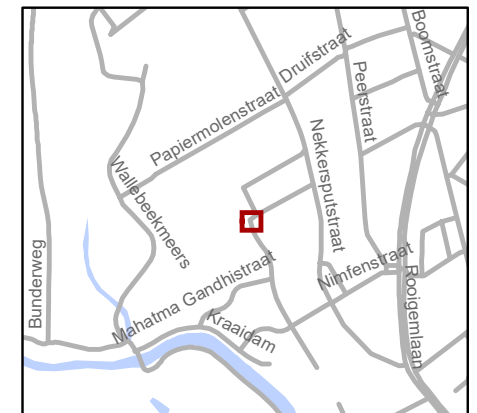


 Mobiliteitsbedrijf stad Gent Verkeerstechnische taken			
Update Parkeerplan Fase 2B – DEEL 2 Brugse Poort			
Dossiernummer P-411465			
DATUM	SCHAAL	PLAN	P.FORMAAT
18/12/2023	1/150	19/70	A4



Legende

-  Bestaande verkeersborden
-  Geplande verkeersborden
-  Te verwijderen verkeersborden
-  Bestaande wegmarkeringen
-  Geplande wegmarkeringen
-  Hoort bij dit dossier



gent: Mobiliteitsbedrijf stad Gent
Verkeerstechnische taken

**Update Parkeerplan Fase 2B –
DEEL 2 Brugse Poort**

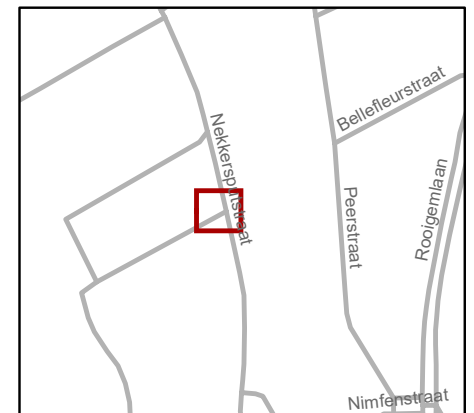
Dossiernummer P-411465

DATUM	SCHAAL	PLAN	P FORMAAT
18/12/2023	1/150	20/70	A4



Legende

- Bestaande verkeersborden
- Geplande verkeersborden
- Te verwijderen verkeersborden
- Bestaande wegmarkeringen
- Geplande wegmarkeringen
- Hoort bij dit dossier

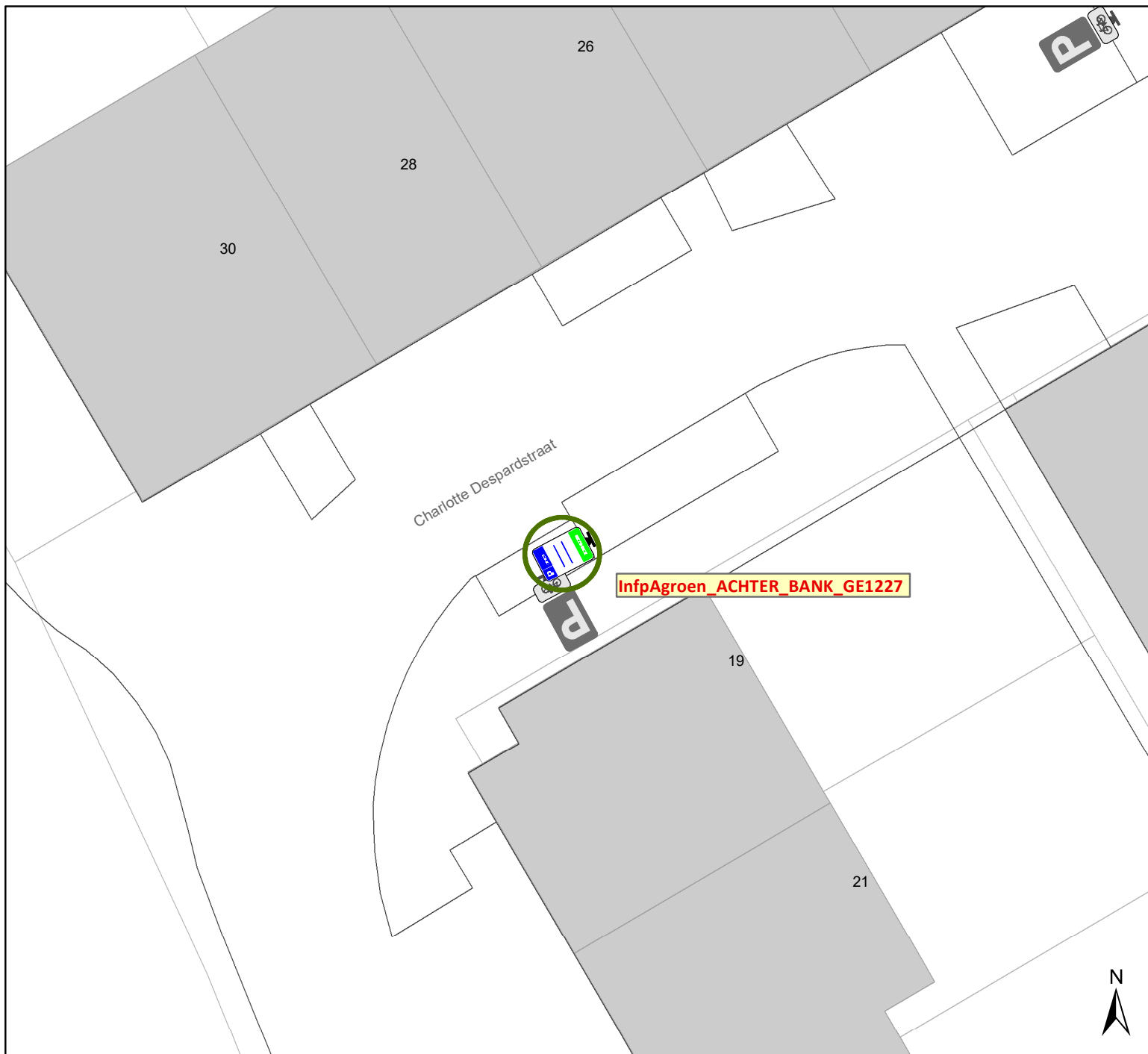


gent: Mobiliteitsbedrijf stad Gent
Verkeerstechnische taken

**Update Parkeerplan Fase 2B –
DEEL 2 Brugse Poort**

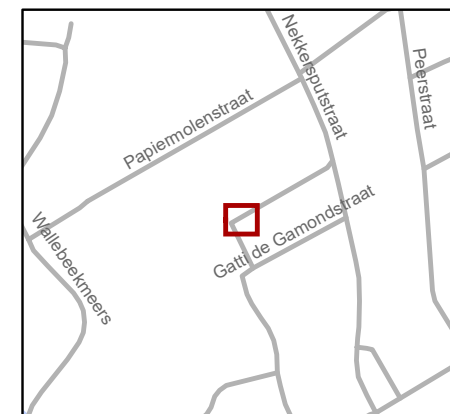
Dossiernummer P-411465

DATUM	SCHAAL	PLAN	P FORMAAT
18/12/2023	1/150	21/70	A4



Legende

-  Bestaande verkeersborden
-  Geplande verkeersborden
-  Te verwijderen verkeersborden
-  Bestaande wegmarkeringen
-  Geplande wegmarkeringen
-  Hoort bij dit dossier

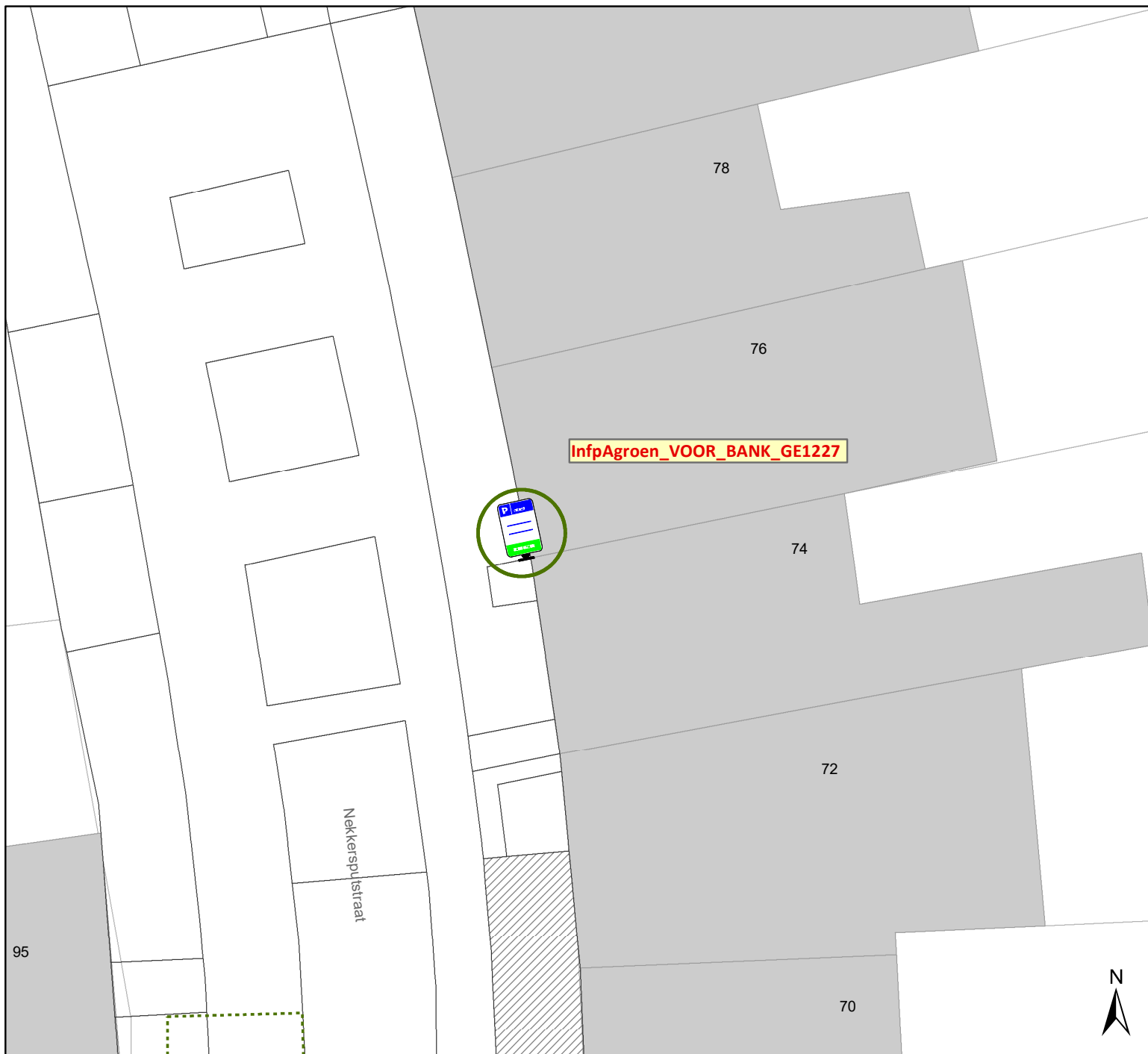


gent: Mobiliteitsbedrijf stad Gent
Verkeerstechnische taken

Update Parkeerplan Fase 2B – DEEL 2 Brugse Poort

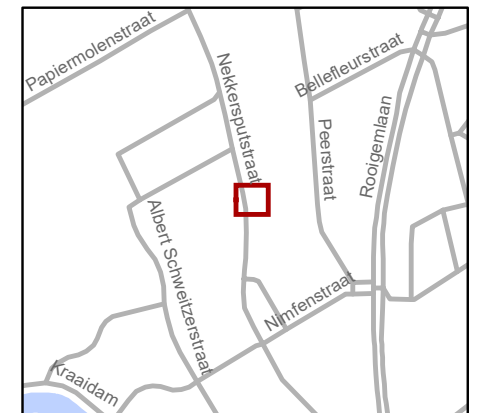
Dossiernummer P-411465

DATUM	SCHAAL	PLAN	P FORMAAT
18/12/2023	1/150	22/70	A4



Legende

-  Bestaande verkeersborden
-  Geplande verkeersborden
-  Te verwijderen verkeersborden
-  Bestaande wegmarkeringen
-  Geplande wegmarkeringen
-  Hoort bij dit dossier

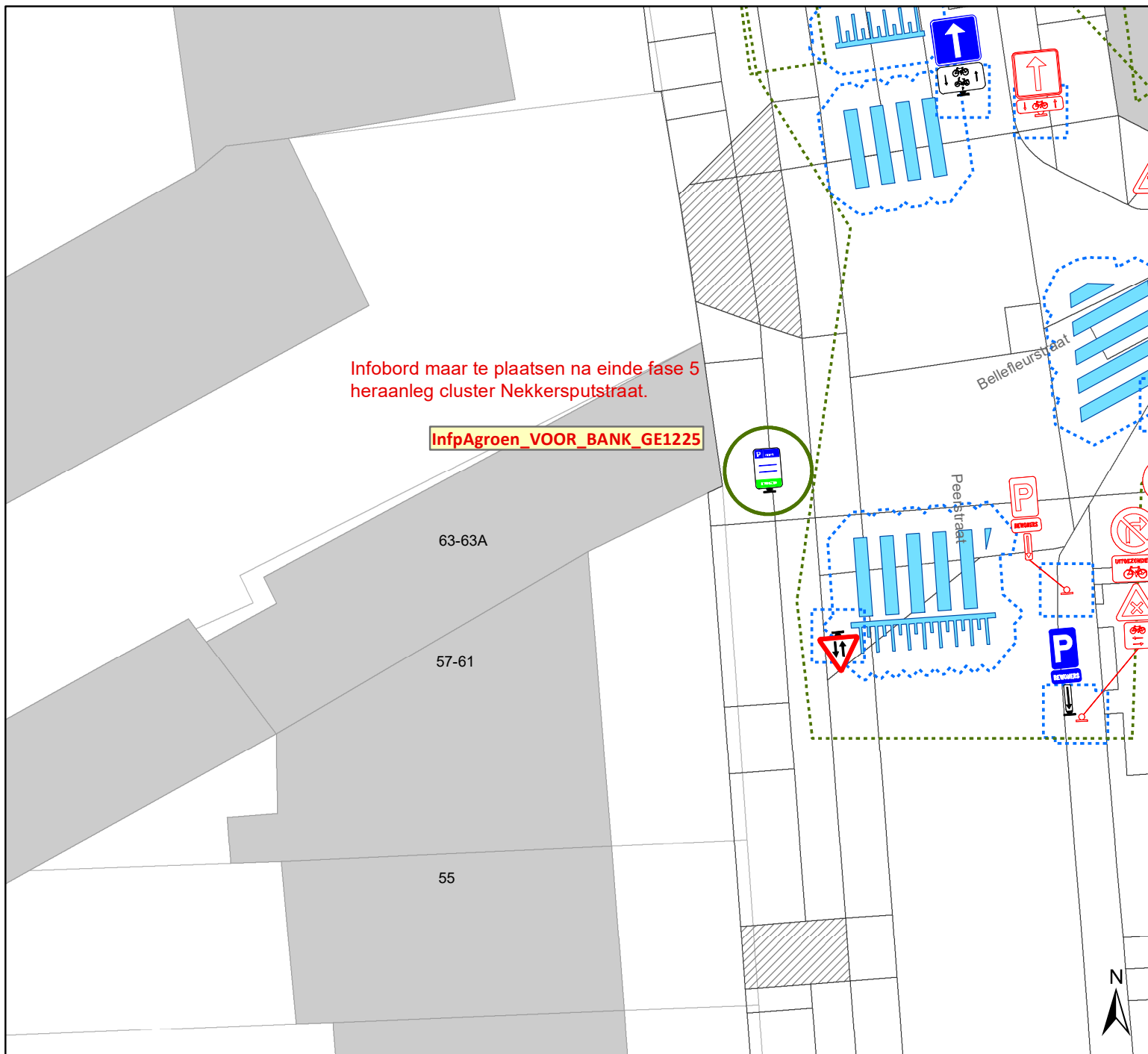


gent: Mobiliteitsbedrijf stad Gent
Verkeerstechnische taken

**Update Parkeerplan Fase 2B –
DEEL 2 Brugse Poort**

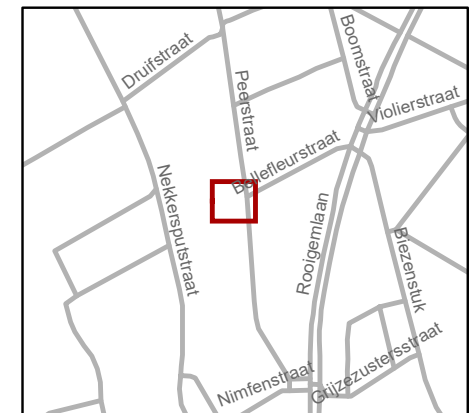
Dossiernummer P-411465

DATUM	SCHAAL	PLAN	P FORMAAT
18/12/2023	1/150	23/70	A4



Legende

-  Bestaande verkeersborden
-  Geplande verkeersborden
-  Te verwijderen verkeersborden
-  Bestaande wegmarkeringen
-  Geplande wegmarkeringen
-  Hoort bij dit dossier

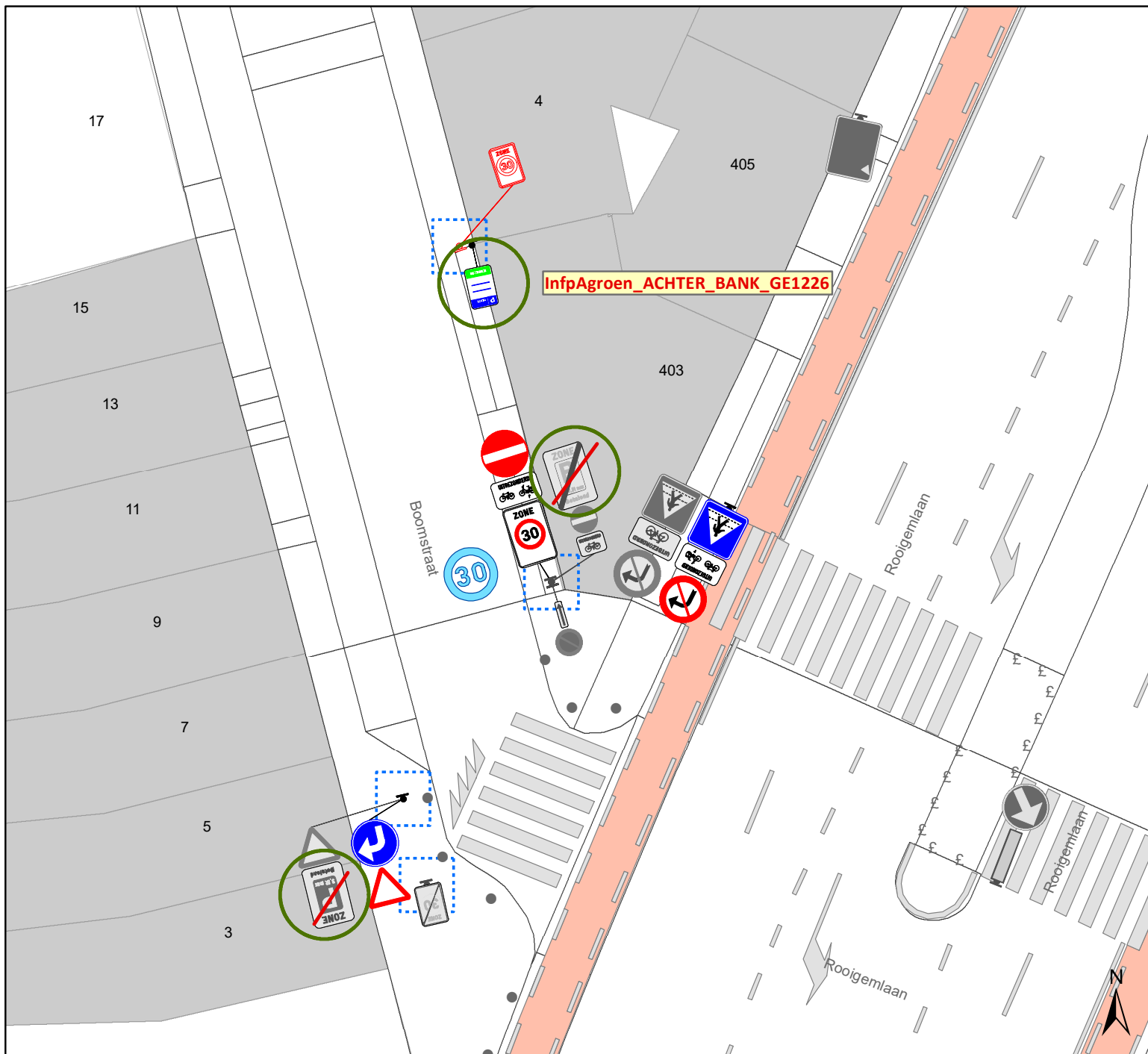


gent: Mobiliteitsbedrijf stad Gent
Verkeerstechnische taken

Update Parkeerplan Fase 2B – DEEL 2 Brugse Poort

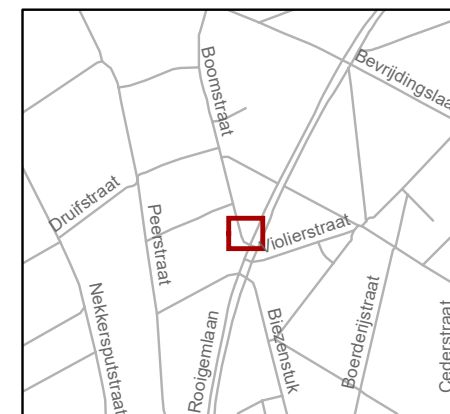
Dossiernummer P-411465

DATUM	SCHAAL	PLAN	P FORMAAT
18/12/2023	1/205	24/70	A4



Legende

-  Bestaande verkeersborden
-  Geplande verkeersborden
-  Te verwijderen verkeersborden
-  Bestaande wegmarkeringen
-  Geplande wegmarkeringen
-  Hoort bij dit dossier

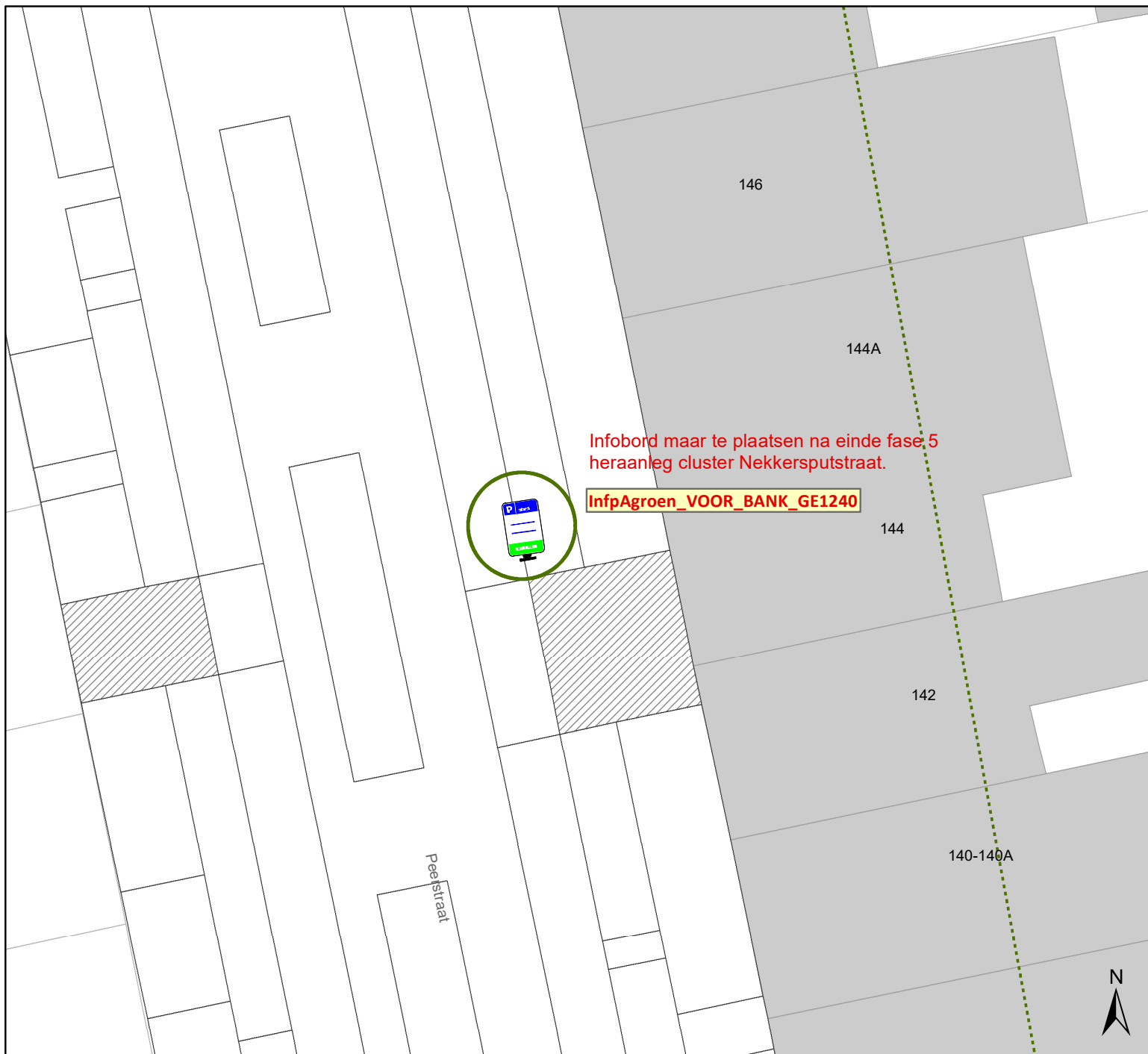


gent: Mobiliteitsbedrijf stad Gent
Verkeerstechnische taken

Update Parkeerplan Fase 2B – DEEL 2 Brugse Poort

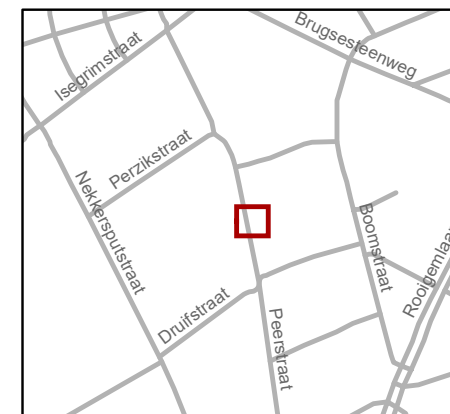
Dossiernummer P-411465

DATUM	SCHAAL	PLAN	P FORMAAT
18/12/2023	1/200	25/70	A4



Legende

-  Bestaande verkeersborden
-  Geplande verkeersborden
-  Te verwijderen verkeersborden
-  Bestaande wegmarkeringen
-  Geplande wegmarkeringen
-  Hoort bij dit dossier

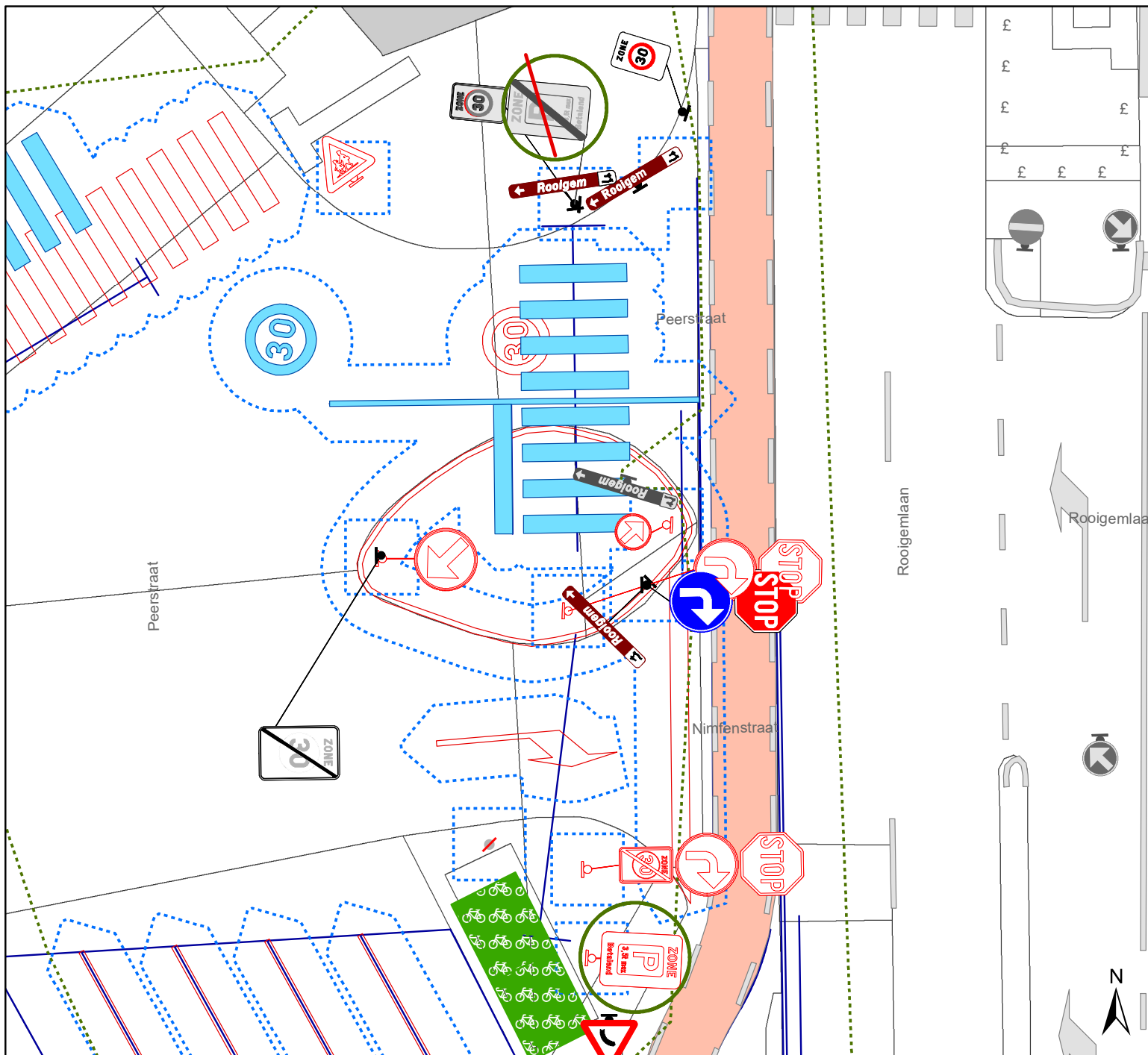


gent: Mobiliteitsbedrijf stad Gent
Verkeerstechnische taken

Update Parkeerplan Fase 2B – DEEL 2 Brugse Poort

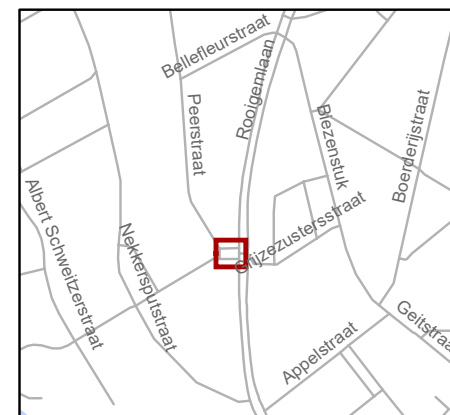
Dossiernummer P-411465

DATUM	SCHAAL	PLAN	P FORMAAT
18/12/2023	1/150	26/70	A4



Legende

-  Bestaande verkeersborden
-  Geplande verkeersborden
-  Te verwijderen verkeersborden
-  Bestaande wegmarkeringen
-  Geplande wegmarkeringen
-  Hoort bij dit dossier

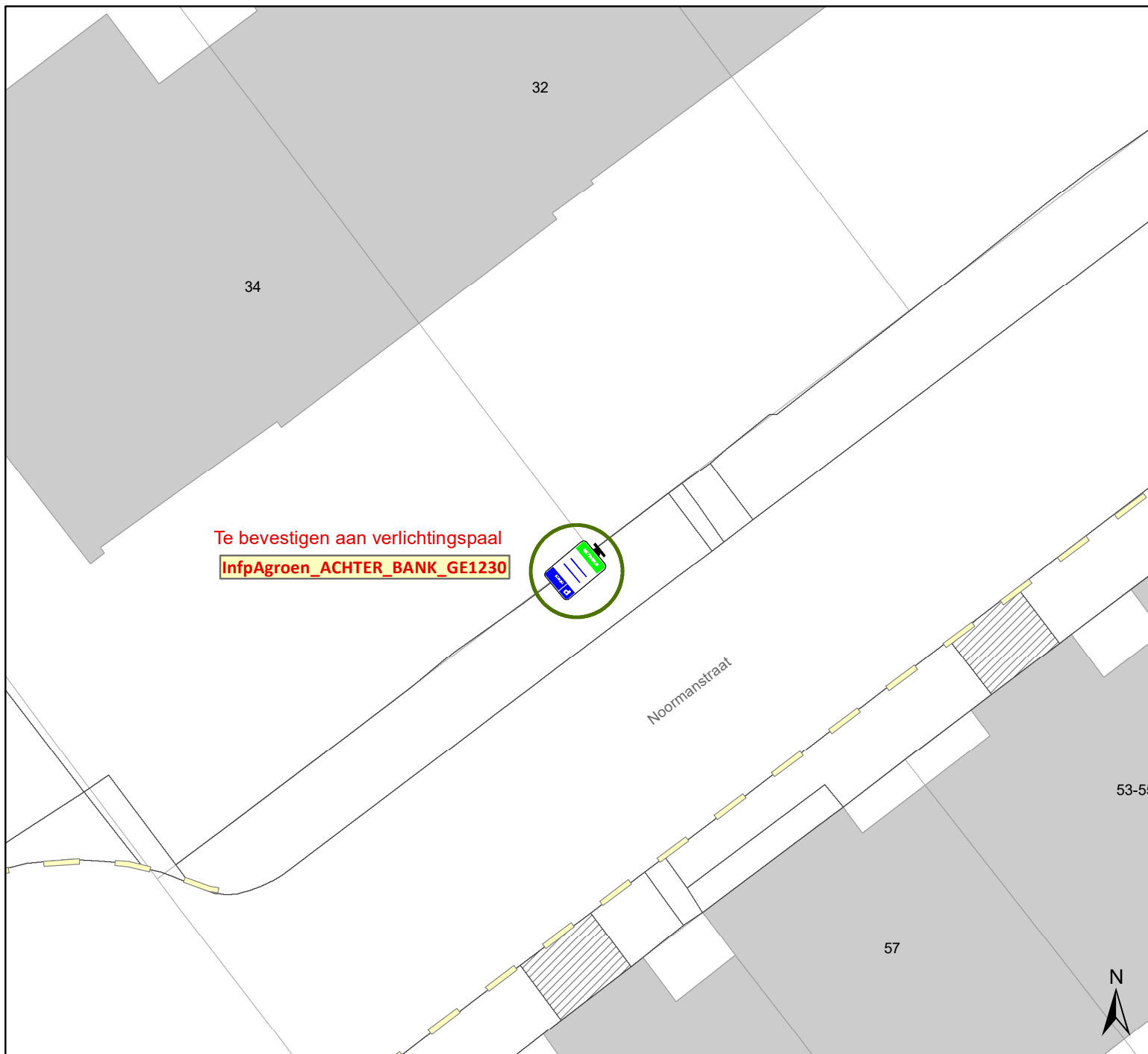


gent: Mobiliteitsbedrijf stad Gent
Verkeerstechnische taken

Update Parkeerplan Fase 2B – DEEL 2 Brugse Poort

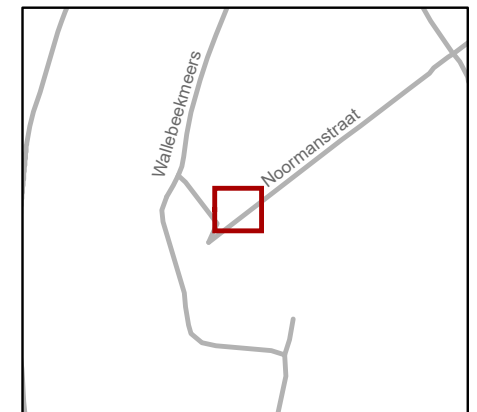
Dossiernummer P-411465

DATUM	SCHAAL	PLAN	P FORMAAT
18/12/2023	1/150	27/70	A4



Legende

-  Bestaande verkeersborden
-  Geplande verkeersborden
-  Te verwijderen verkeersborden
-  Bestaande wegmarkeringen
-  Geplande wegmarkeringen
-  Hoort bij dit dossier

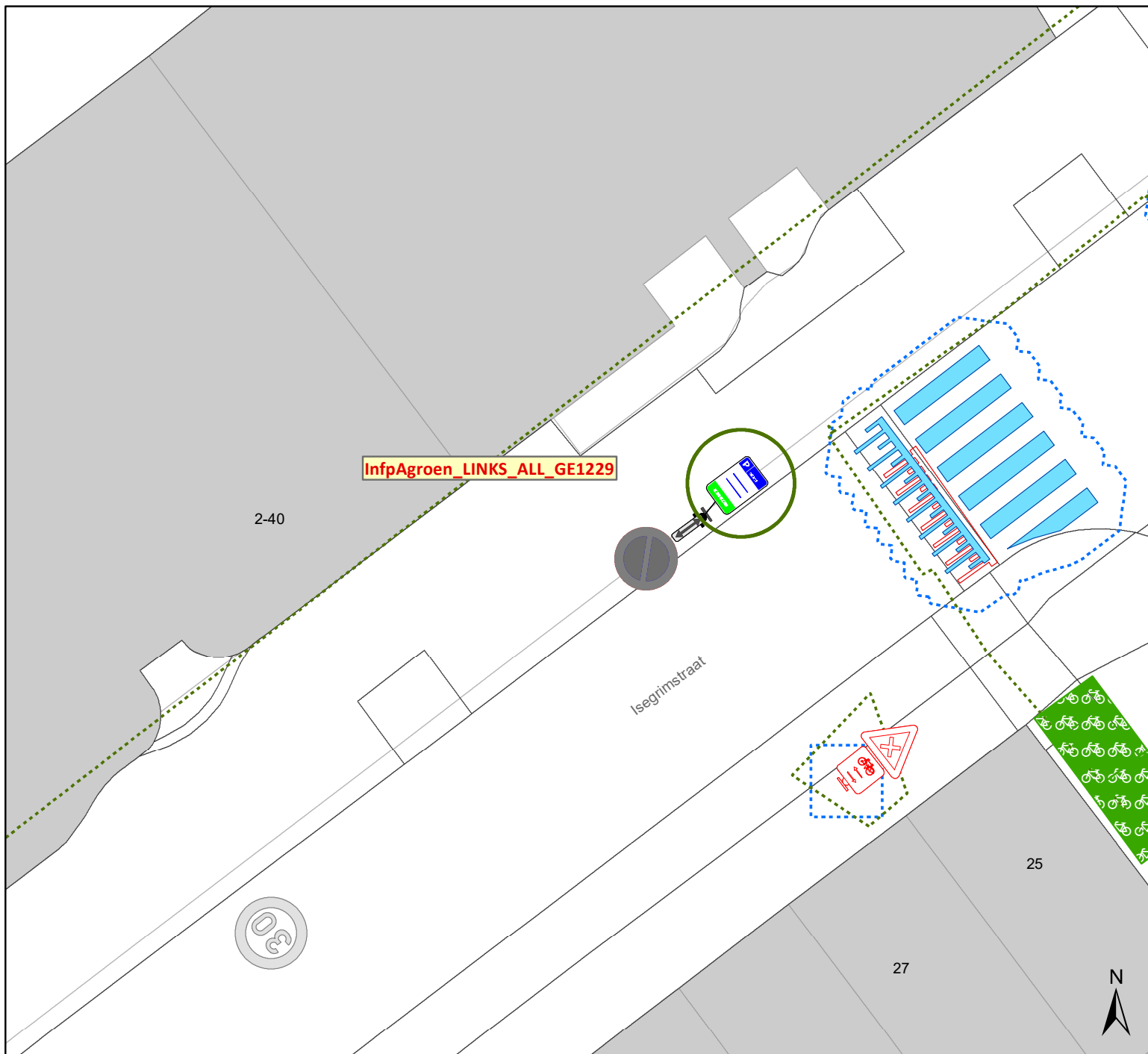


gent: Mobiliteitsbedrijf stad Gent
Verkeerstechnische taken

**Update Parkeerplan Fase 2B –
DEEL 2 Brugse Poort**

Dossiernummer P-411465

DATUM	SCHAAL	PLAN	P FORMAAT
18/12/2023	1/150	28/70	A4



InfpAgroen_LINKS_ALL_GE1229

2-40

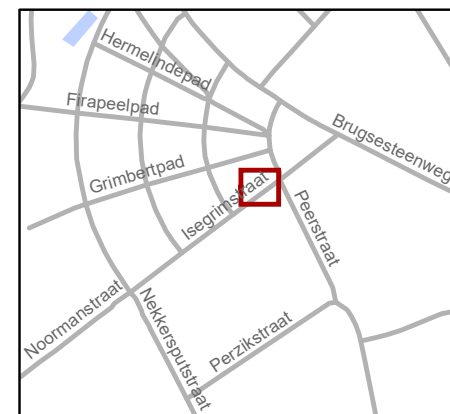
Isegrimstraat

25

27

Legende

-  Bestaande verkeersborden
-  Geplande verkeersborden
-  Te verwijderen verkeersborden
-  Bestaande wegmarkeringen
-  Geplande wegmarkeringen
-  Hoort bij dit dossier

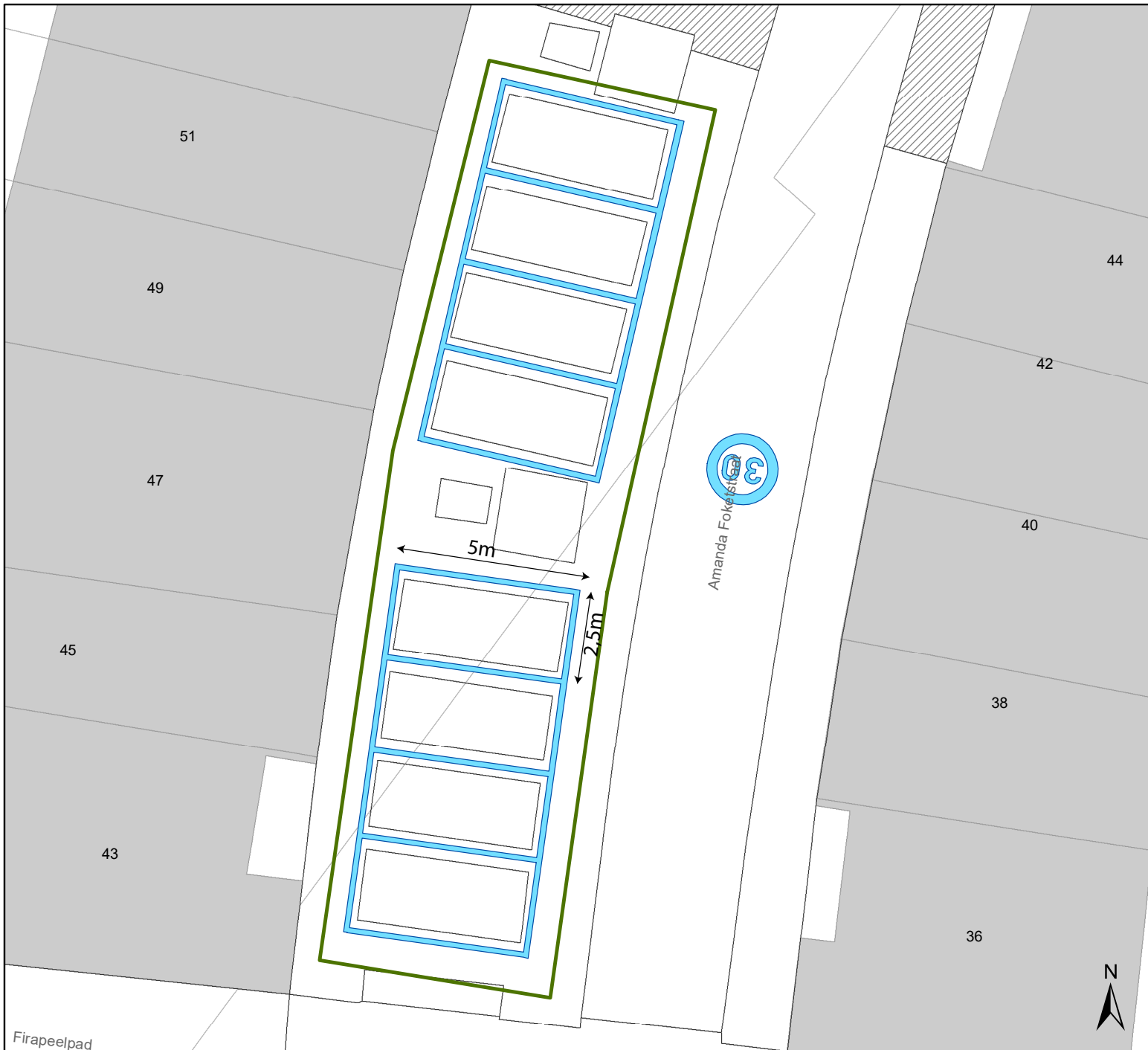


gent: Mobiliteitsbedrijf stad Gent
Verkeerstechnische taken

**Update Parkeerplan Fase 2B –
DEEL 2 Brugse Poort**

Dossiernummer P-411465

DATUM	SCHAAL	PLAN	P FORMAAT
18/12/2023	1/150	29/70	A4

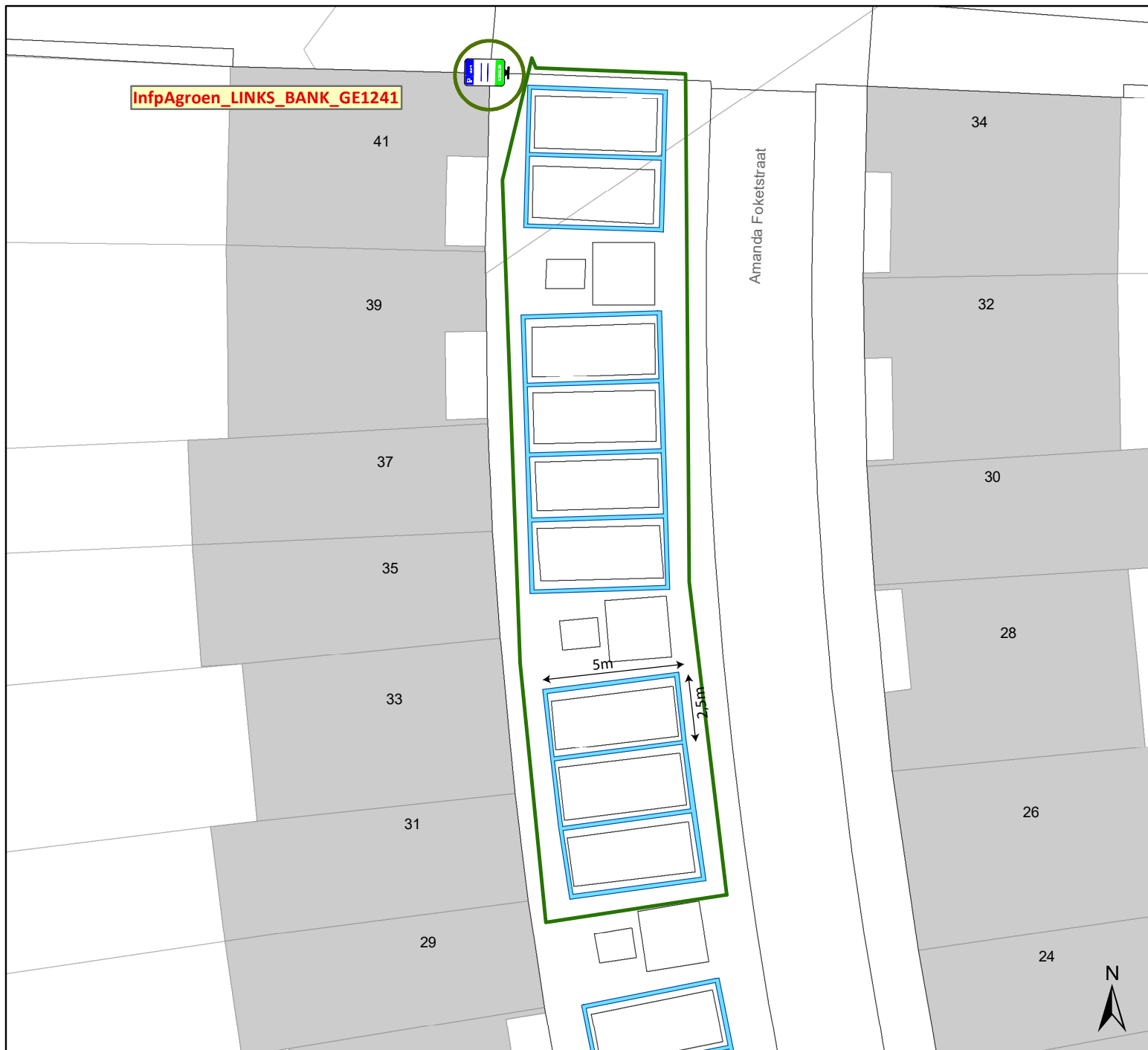


Legende

-  Bestaande verkeersborden
-  Geplande verkeersborden
-  Te verwijderen verkeersborden
-  Bestaande wegmarkeringen
-  Geplande wegmarkeringen
-  Hoort bij dit dossier



	Mobiliteitsbedrijf stad Gent Verkeerstechnische taken		
Update Parkeerplan Fase 2B – DEEL 2 Brugse Poort			
Dossiernummer P-411465			
DATUM	SCHAAL	PLAN	P.FORMAAT
18/12/2023	1/150	30/70	A4



Legende

-  Bestaande verkeersborden
-  Geplande verkeersborden
-  Te verwijderen verkeersborden
-  Bestaande wegmarkeringen
-  Geplande wegmarkeringen
-  Hoort bij dit dossier

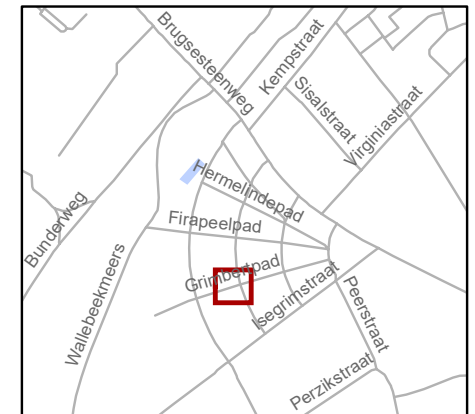


		Mobiliteitsbedrijf stad Gent Verkeerstechnische taken	
Update Parkeerplan Fase 2B – DEEL 2 Brugse Poort			
Dossiernummer P-411465			
DATUM	SCHAAL	PLAN	P.FORMAAT
18/12/2023	1/200	31/70	A4



Legende

-  Bestaande verkeersborden
-  Geplande verkeersborden
-  Te verwijderen verkeersborden
-  Bestaande wegmarkeringen
-  Geplande wegmarkeringen
-  Hoort bij dit dossier

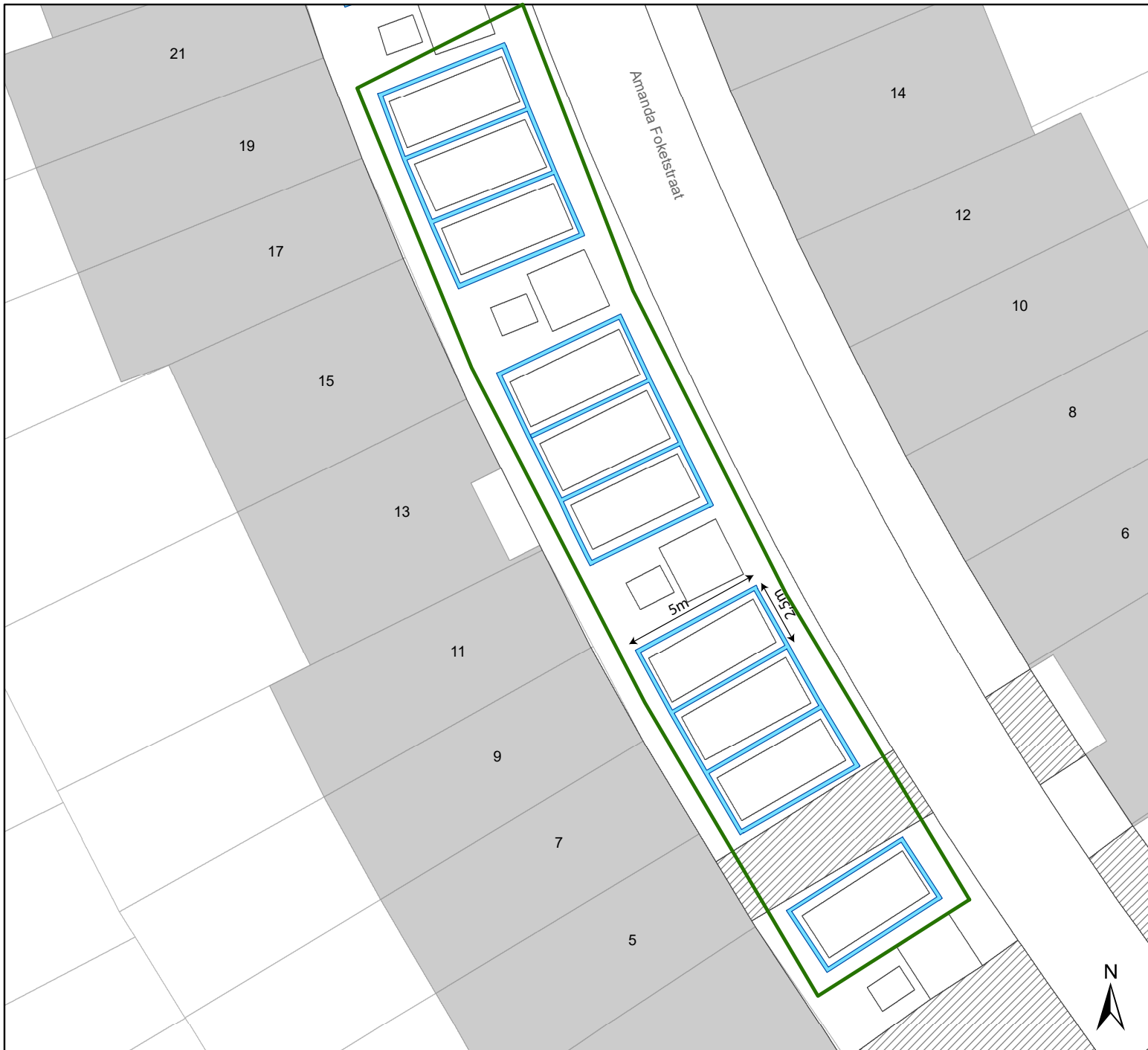


gent: Mobiliteitsbedrijf stad Gent
Verkeerstechnische taken

**Update Parkeerplan Fase 2B –
DEEL 2 Brugse Poort**

Dossiernummer P-411465


DATUM	SCHAAL	PLAN	P.FORMAAT
18/12/2023	1/200	32/70	A4

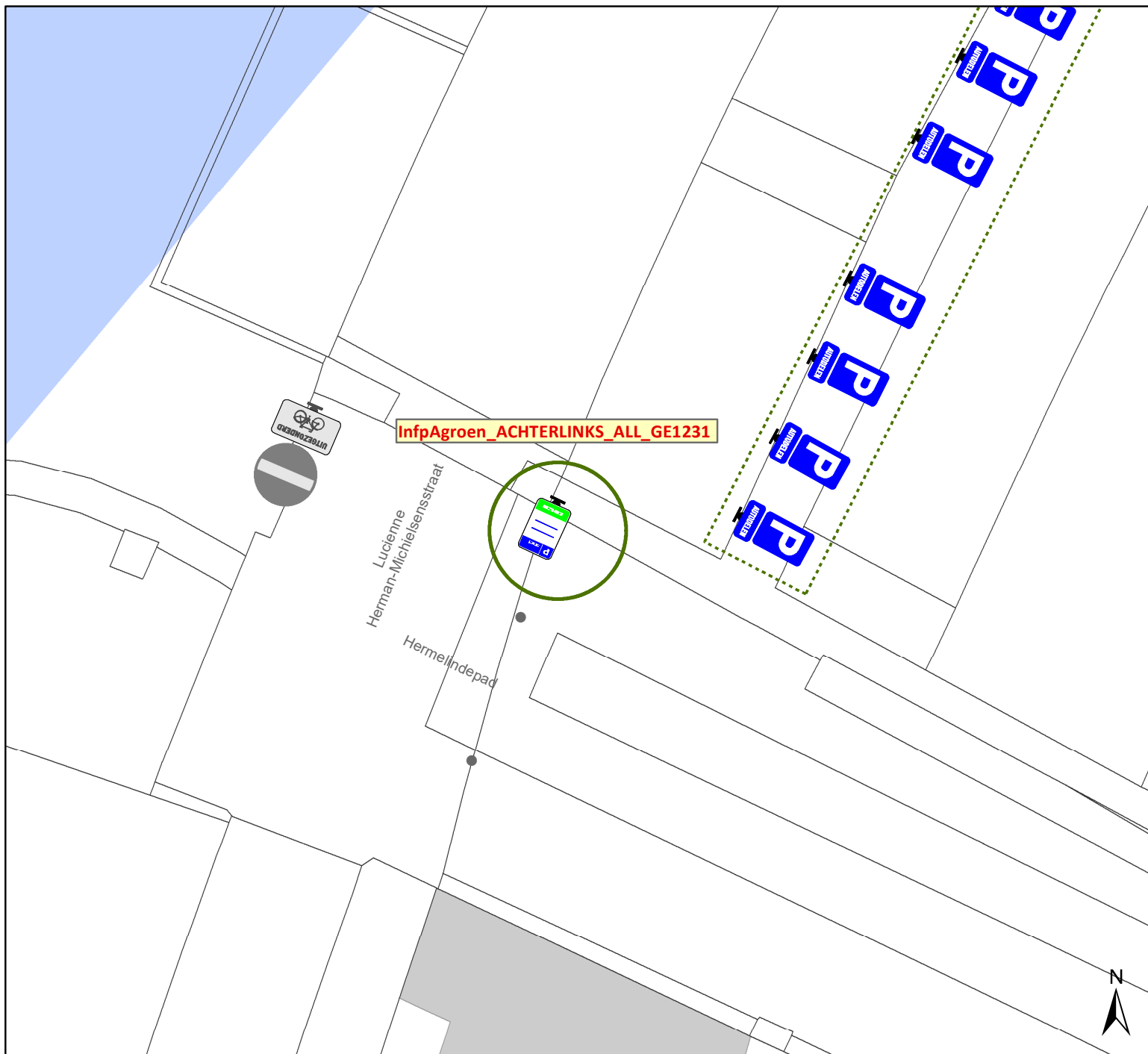


Legende

-  Bestaande verkeersborden
-  Geplande verkeersborden
-  Te verwijderen verkeersborden
-  Bestaande wegmarkeringen
-  Geplande wegmarkeringen
-  Hoort bij dit dossier

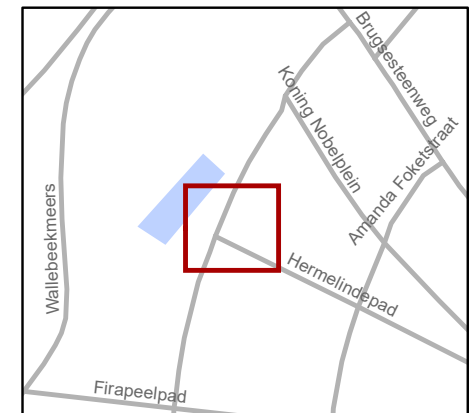


 Mobiliteitsbedrijf stad Gent		Verkeerstechnische taken	
Update Parkeerplan Fase 2B – DEEL 2 Brugse Poort			
Dossiernummer P-411465			
DATUM	SCHAAL	PLAN	P.FORMAAT
18/12/2023	1/200	33/70	A4



Legende

-  Bestaande verkeersborden
-  Geplande verkeersborden
-  Te verwijderen verkeersborden
-  Bestaande wegmarkeringen
-  Geplande wegmarkeringen
-  Hoort bij dit dossier

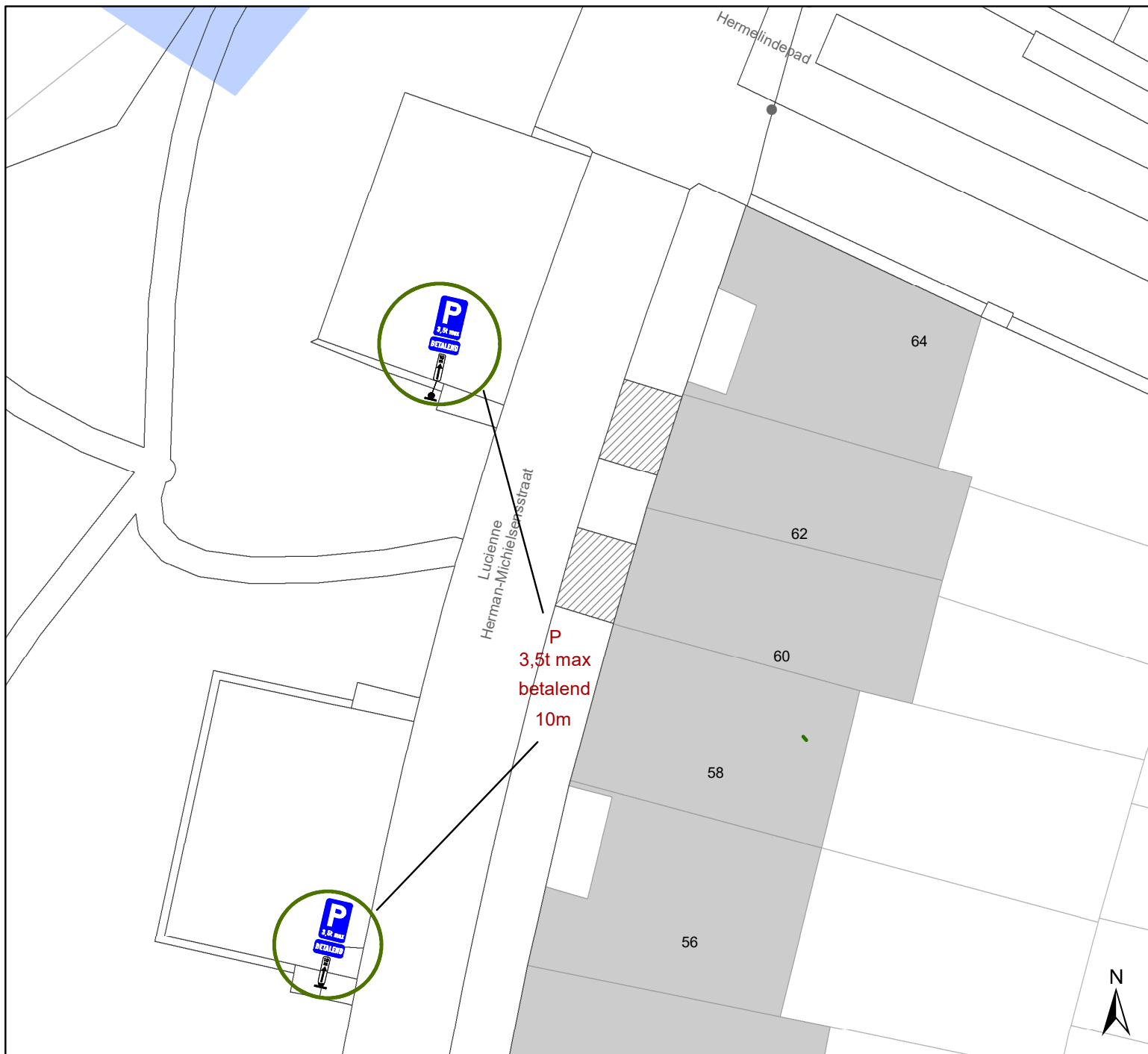


gent: Mobiliteitsbedrijf stad Gent
Verkeerstechnische taken

**Update Parkeerplan Fase 2B –
DEEL 2 Brugse Poort**

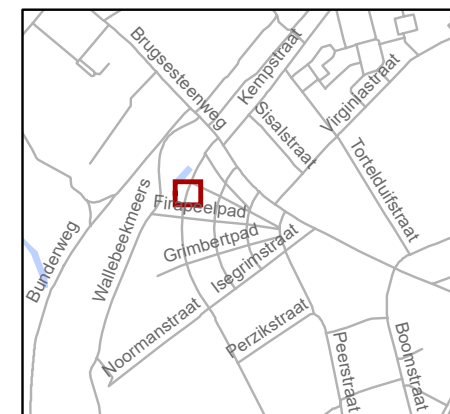
Dossiernummer P-411465

DATUM	SCHAAL	PLAN	P FORMAAT
18/12/2023	1/150	34/70	A4



Legende

-  Bestaande verkeersborden
-  Geplande verkeersborden
-  Te verwijderen verkeersborden
-  Bestaande wegmarkeringen
-  Geplande wegmarkeringen
-  Hoort bij dit dossier

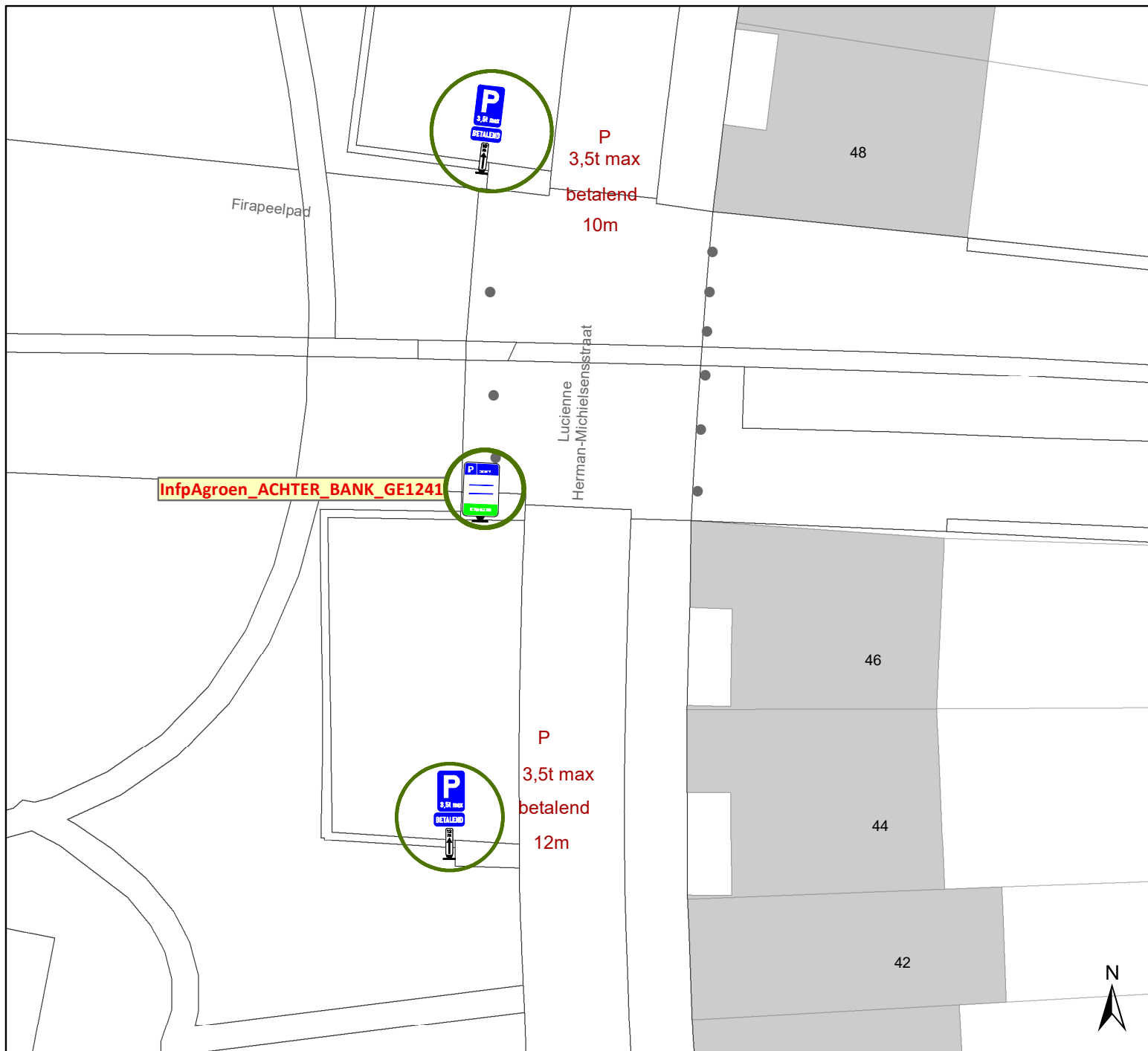


gent: Mobiliteitsbedrijf stad Gent
Verkeerstechnische taken

Update Parkeerplan Fase 2B – DEEL 2 Brugse Poort

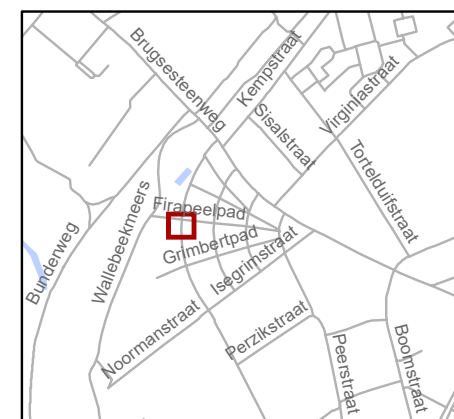
Dossiernummer P-411465

DATUM	SCHAAL	PLAN	P FORMAAT
18/12/2023	1/200	35/70	A4

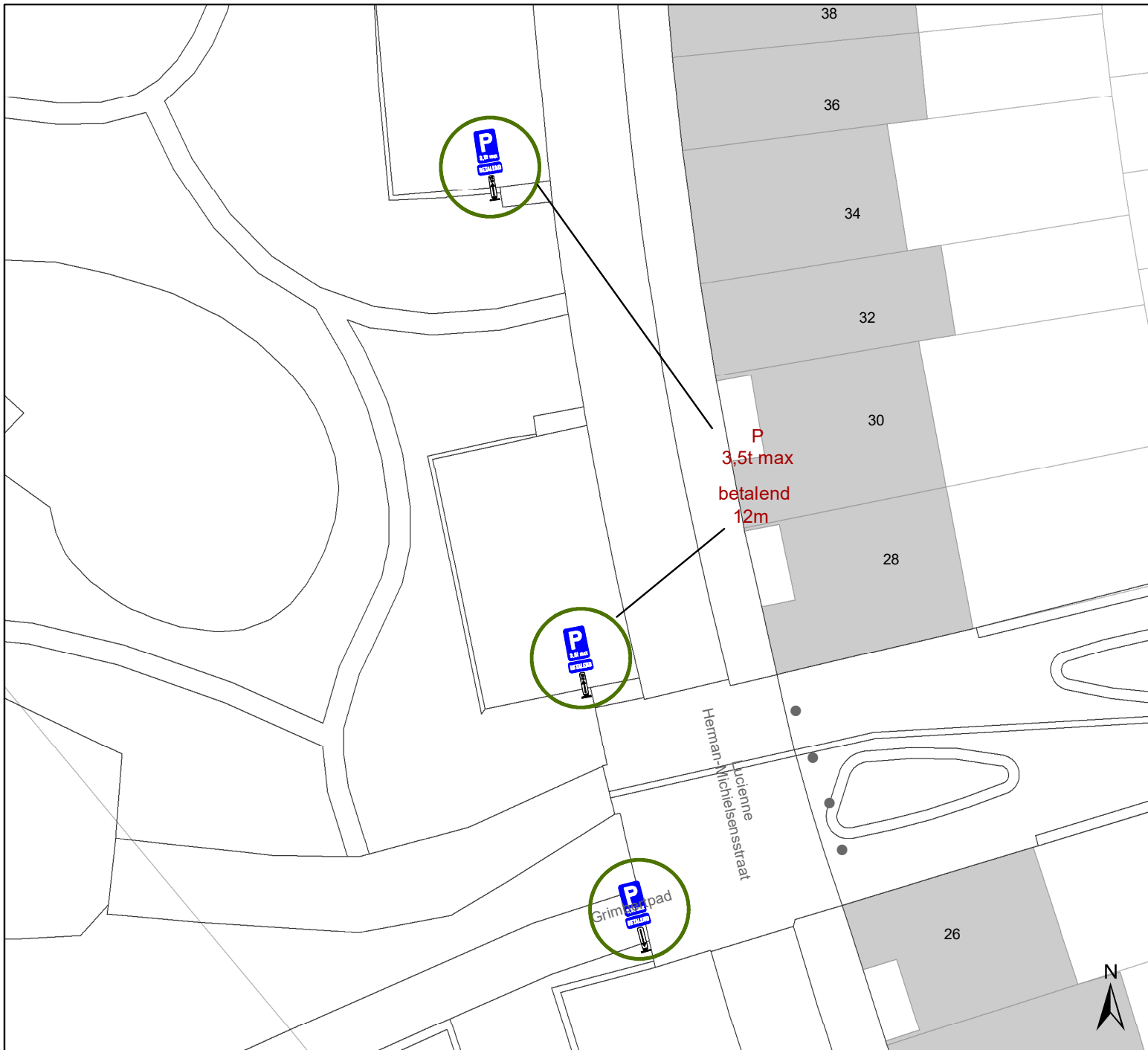


Legende

-  Bestaande verkeersborden
-  Geplande verkeersborden
-  Te verwijderen verkeersborden
-  Bestaande wegmarkeringen
-  Geplande wegmarkeringen
-  Hoort bij dit dossier



gent: Mobiliteitsbedrijf stad Gent Verkeerstechnische taken			
Update Parkeerplan Fase 2B – DEEL 2 Brugse Poort			
Dossiernummer P-411465			
DATUM	SCHAAL	PLAN	P FORMAAT
18/12/2023	1/200	36/70	A4



Legende

-  Bestaande verkeersborden
-  Geplande verkeersborden
-  Te verwijderen verkeersborden
-  Bestaande wegmarkeringen
-  Geplande wegmarkeringen
-  Hoort bij dit dossier

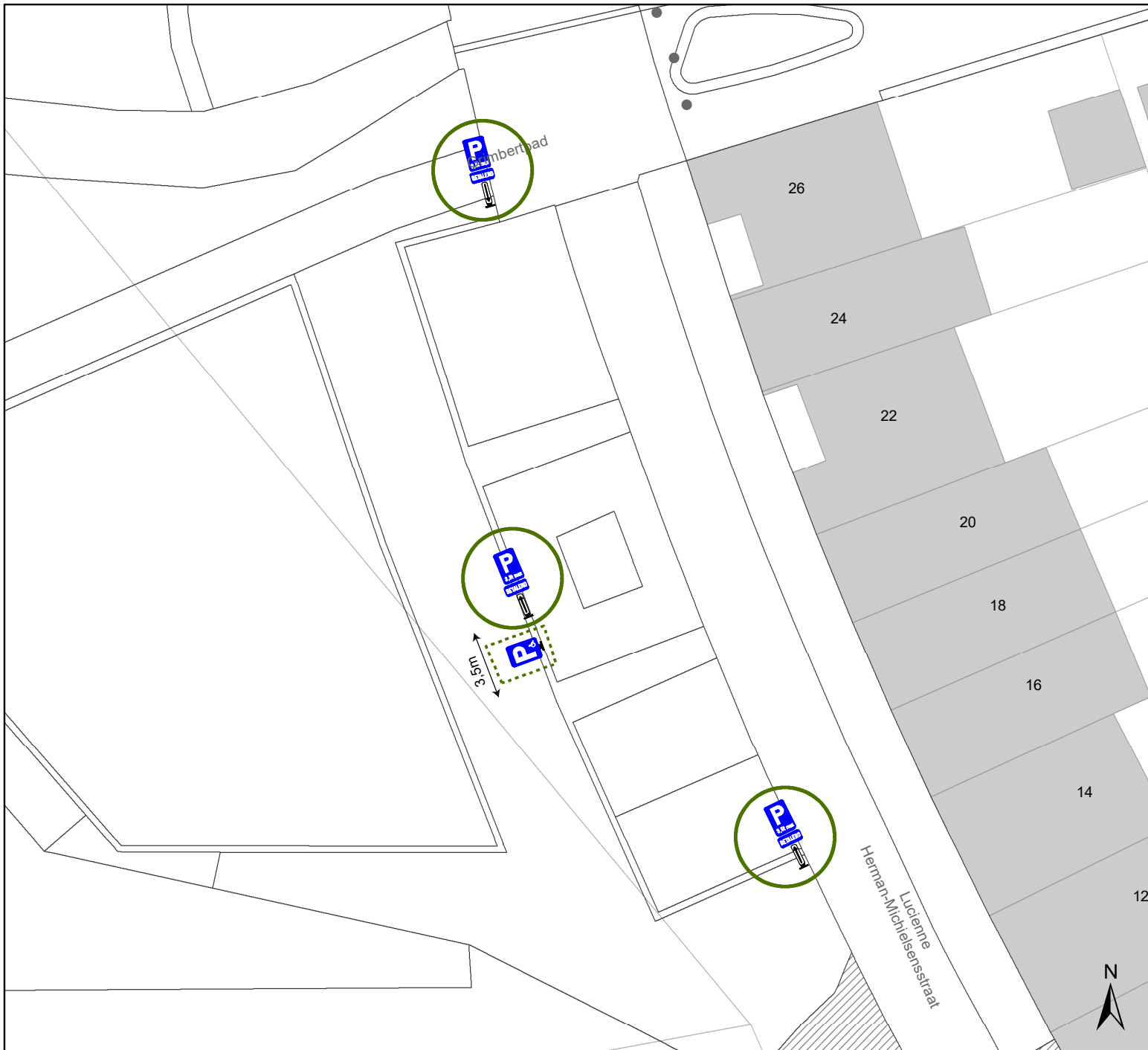


gent: Mobiliteitsbedrijf stad Gent
Verkeerstechnische taken

**Update Parkeerplan Fase 2B –
DEEL 2 Brugse Poort**

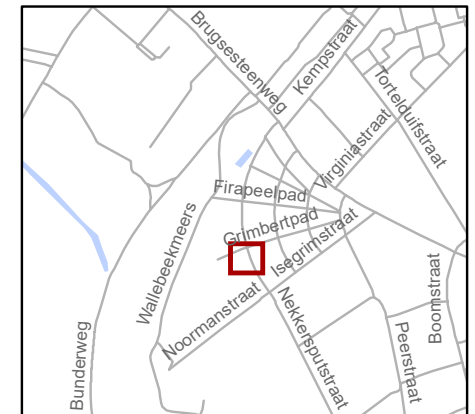
Dossiernummer P-411465

DATUM	SCHAAL	PLAN	P FORMAAT
18/12/2023	1/250	37/70	A4

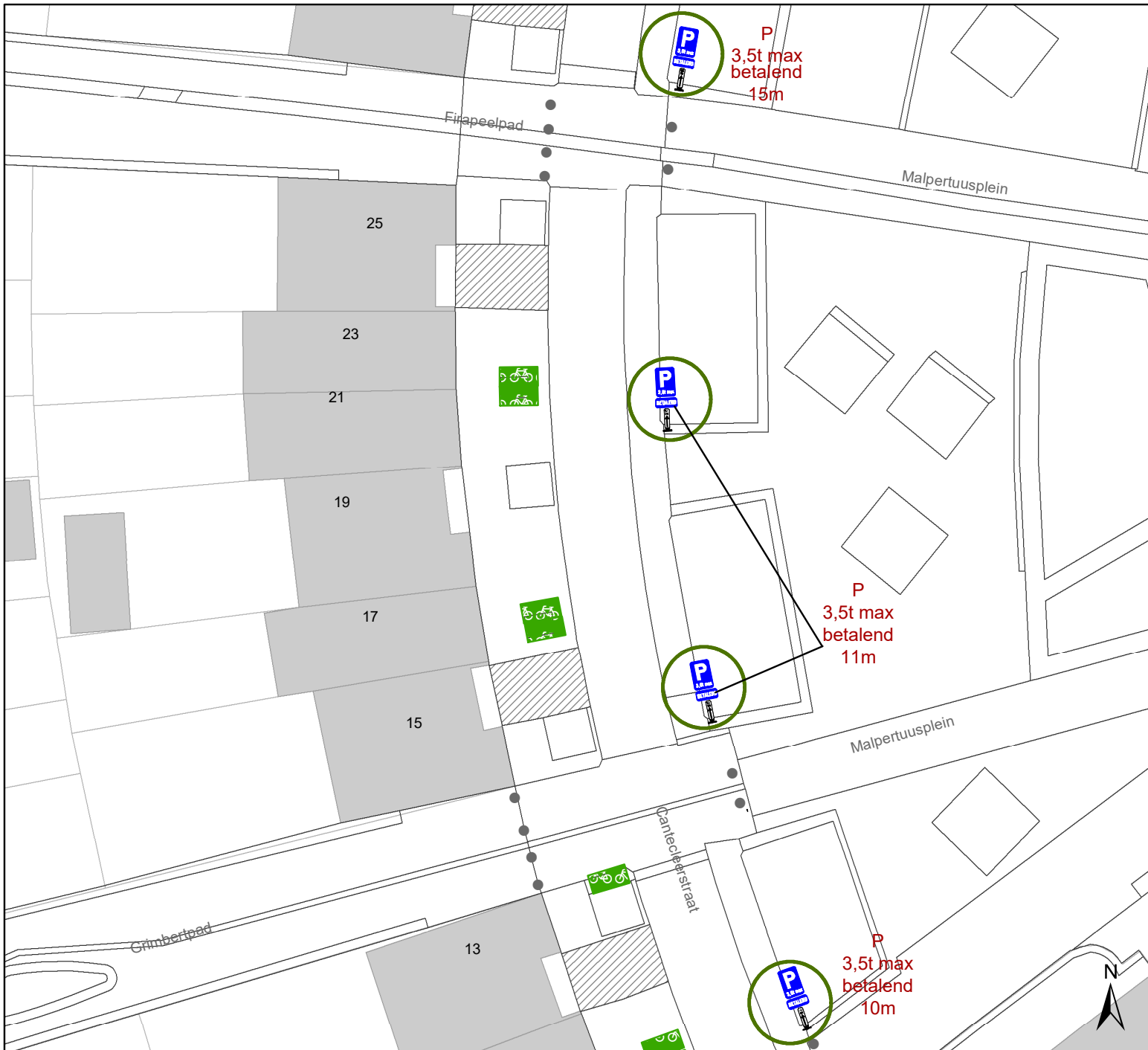


Legende

-  Bestaande verkeersborden
-  Geplande verkeersborden
-  Te verwijderen verkeersborden
-  Bestaande wegmarkeringen
-  Geplande wegmarkeringen
-  Hoort bij dit dossier

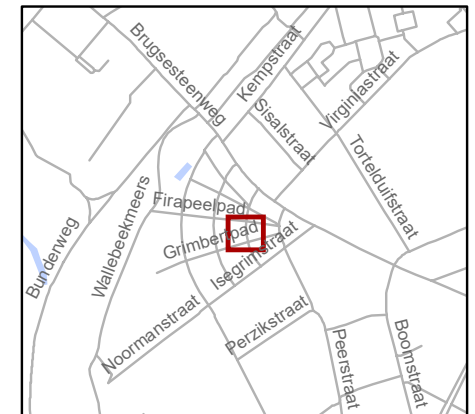



gent: Mobiliteitsbedrijf stad Gent Verkeerstechnische taken			
Update Parkeerplan Fase 2B – DEEL 2 Brugse Poort			
Dossiernummer P-411465			
DATUM	SCHAAL	PLAN	P FORMAAT
18/12/2023	1/250	38/70	A4

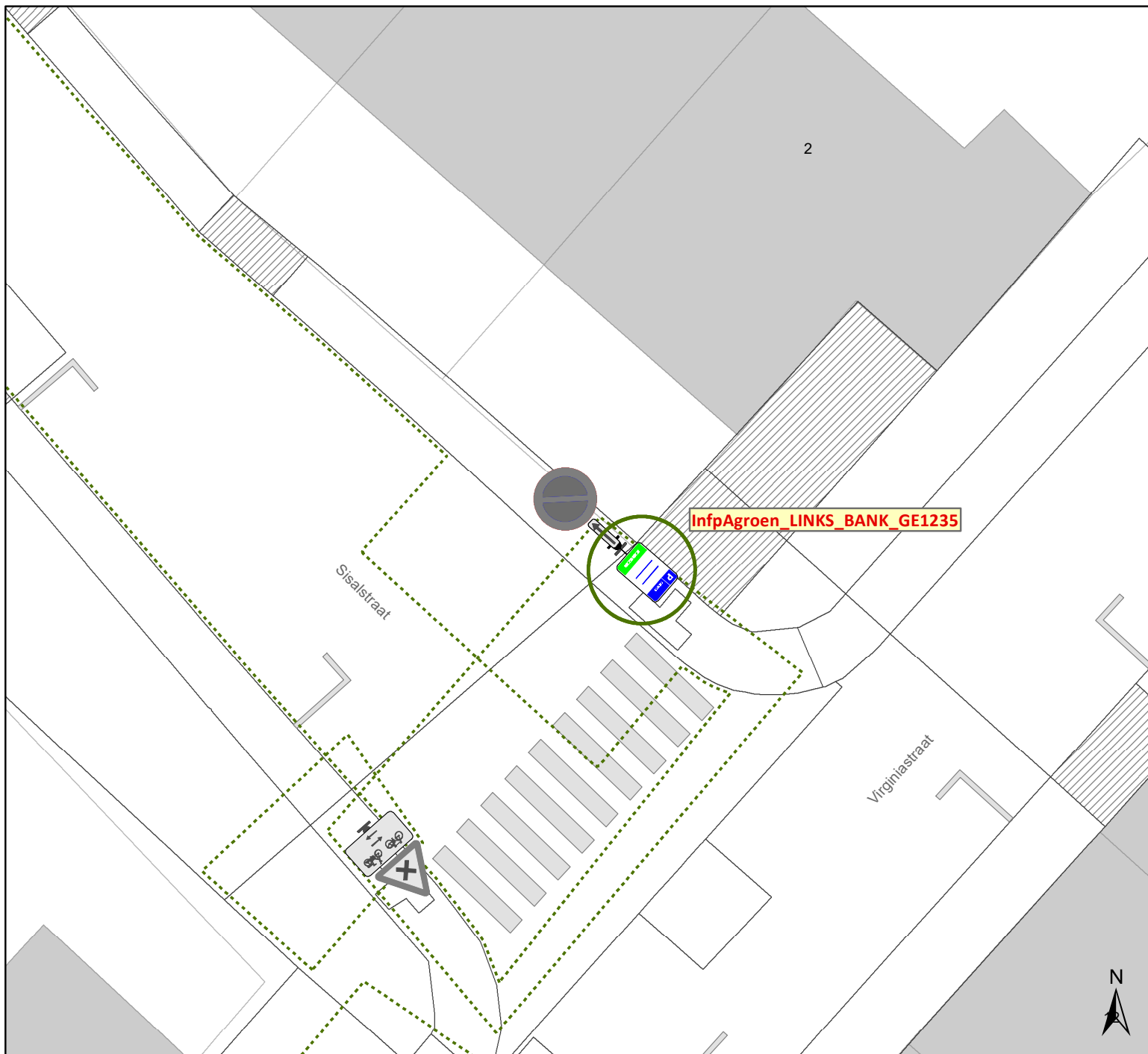


Legende

-  Bestaande verkeersborden
-  Geplande verkeersborden
-  Te verwijderen verkeersborden
-  Bestaande wegmarkeringen
-  Geplande wegmarkeringen
-  Hoort bij dit dossier

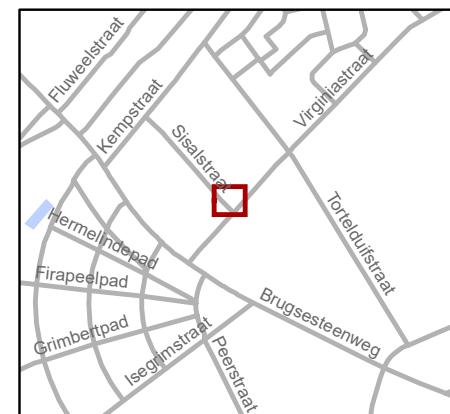


	Mobiliteitsbedrijf stad Gent Verkeerstechnische taken		
Update Parkeerplan Fase 2B – DEEL 2 Brugse Poort			
Dossiernummer P-411465			
DATUM	SCHAAL	PLAN	P FORMAAT
18/12/2023	1/280	39/70	A4



Legende

- Bestaande verkeersborden
- Geplande verkeersborden
- Te verwijderen verkeersborden
- Bestaande wegmarkeringen
- Geplande wegmarkeringen
- Hoort bij dit dossier

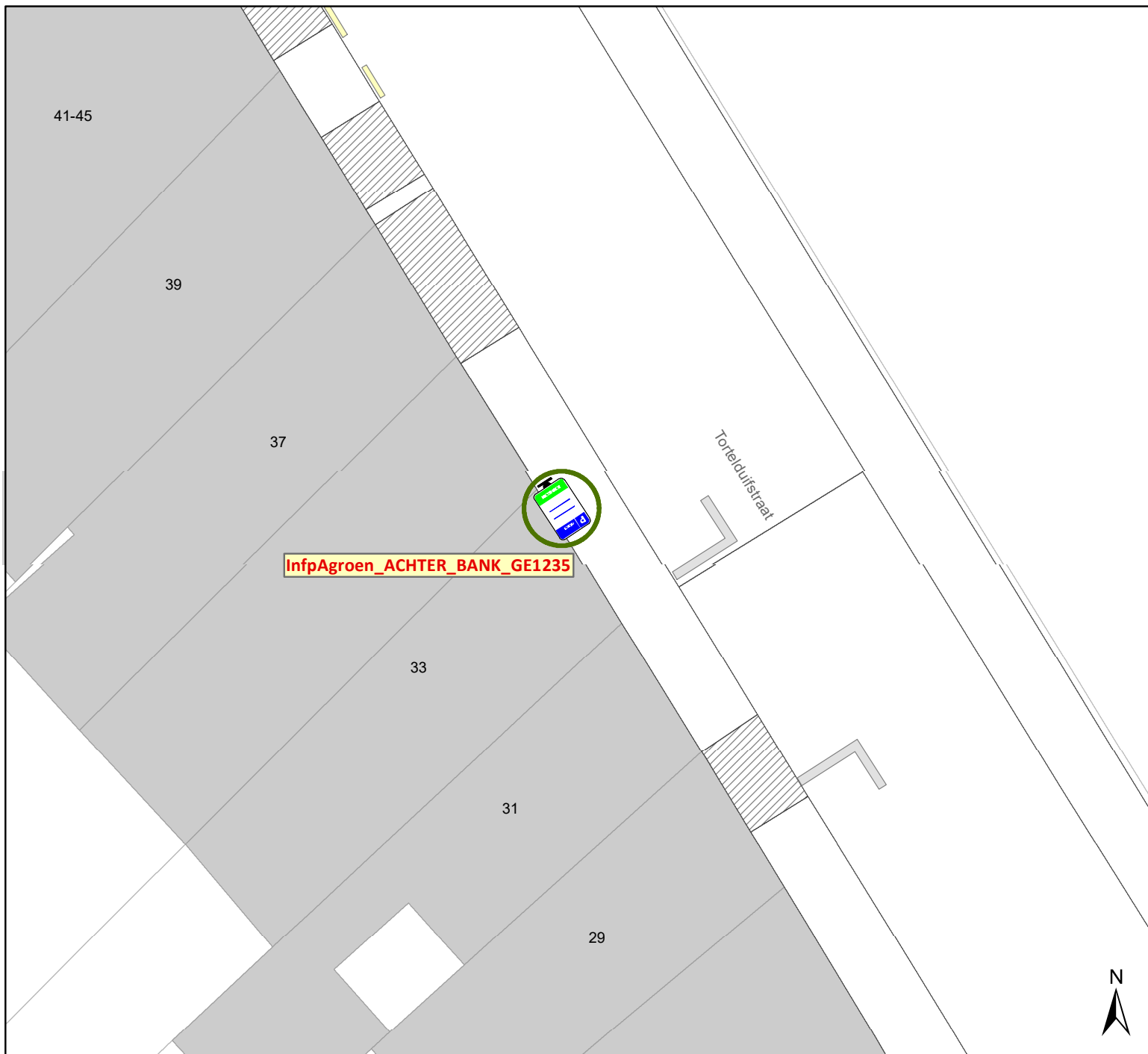


gent: Mobiliteitsbedrijf stad Gent
Verkeerstechnische taken

**Update Parkeerplan Fase 2B –
DEEL 2 Brugse Poort**

Dossiernummer P-411465

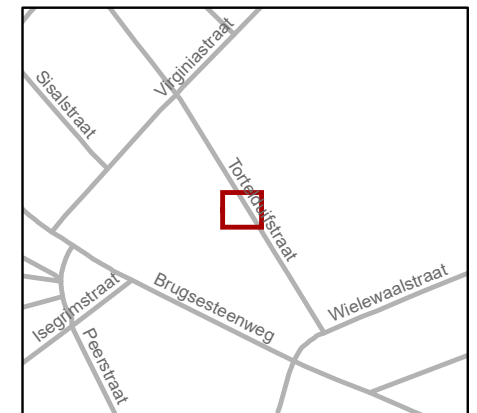
DATUM	SCHAAL	PLAN	P FORMAAT
18/12/2023	1/150	40/70	A4



Legende

-  Bestaande verkeersborden
-  Geplande verkeersborden
-  Te verwijderen verkeersborden
-  Bestaande wegmarkeringen
-  Geplande wegmarkeringen

-  Hoort bij dit dossier

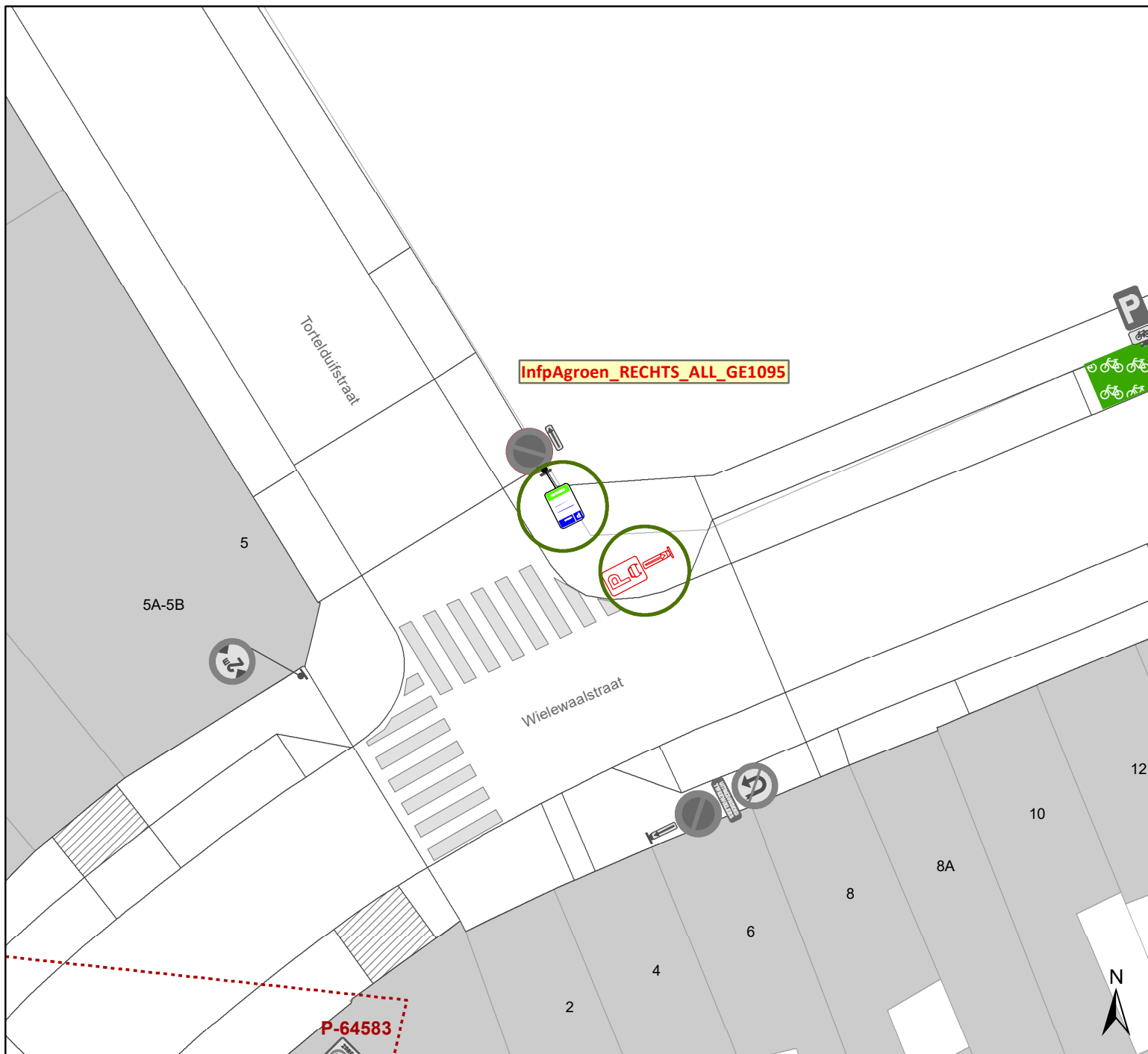


gent: Mobiliteitsbedrijf stad Gent
Verkeerstechnische taken

**Update Parkeerplan Fase 2B –
DEEL 2 Brugse Poort**

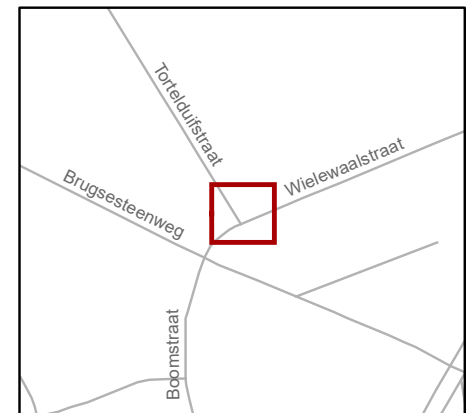
Dossiernummer P-411465

DATUM	SCHAAL	PLAN	P FORMAAT
18/12/2023	1/150	41/70	A4



Legende

-  Bestaande verkeersborden
-  Geplande verkeersborden
-  Te verwijderen verkeersborden
-  Bestaande wegmarkeringen
-  Geplande wegmarkeringen
-  Hoort bij dit dossier

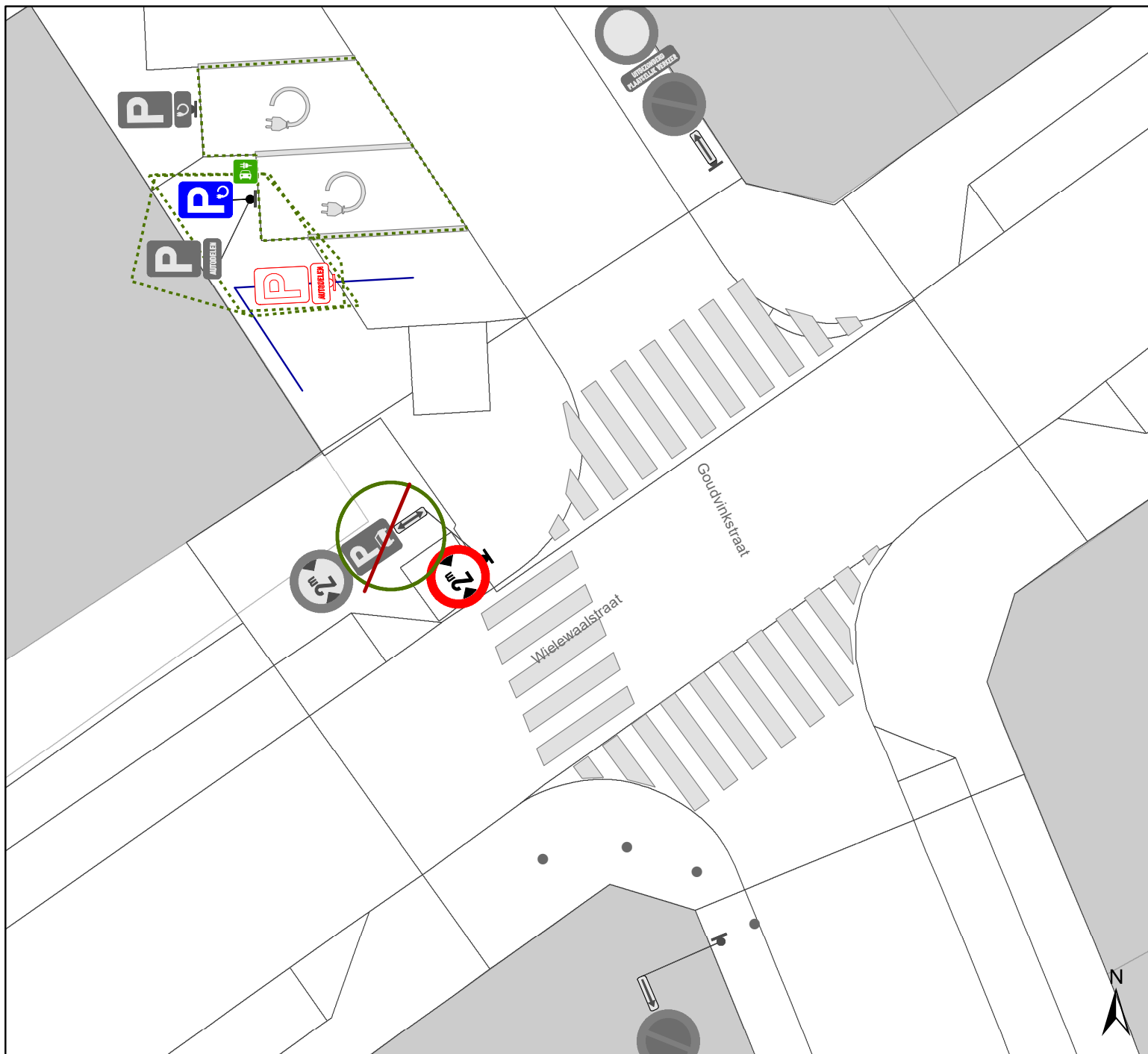


gent: Mobiliteitsbedrijf stad Gent
Verkeerstechnische taken

**Update Parkeerplan Fase 2B –
DEEL 2 Brugse Poort**

Dossiernummer P-411465

DATUM	SCHAAL	PLAN	P FORMAAT
18/12/2023	1/204	42/70	A4



Legende

-  Bestaande verkeersborden
-  Geplande verkeersborden
-  Te verwijderen verkeersborden
-  Bestaande wegmarkeringen
-  Geplande wegmarkeringen
-  Hoort bij dit dossier

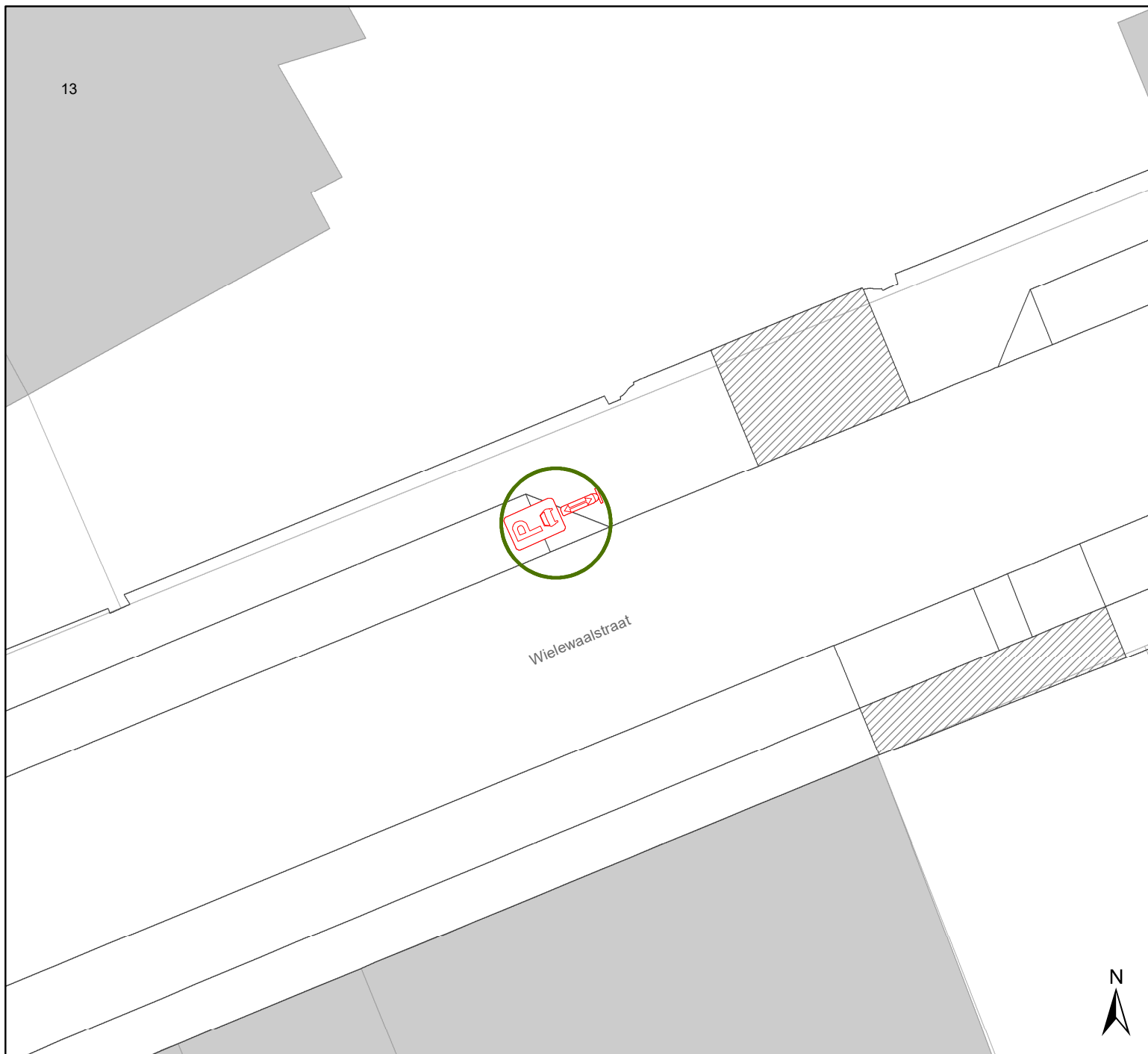


gent: Mobiliteitsbedrijf stad Gent
Verkeerstechnische taken

**Update Parkeerplan Fase 2B –
DEEL 2 Brugse Poort**

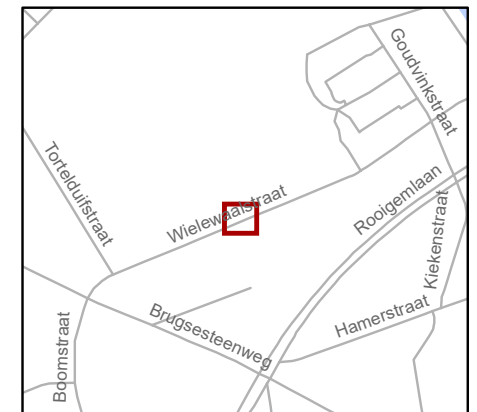
Dossiernummer P-411465

DATUM	SCHAAL	PLAN	P FORMAAT
18/12/2023	1/150	43/70	A4

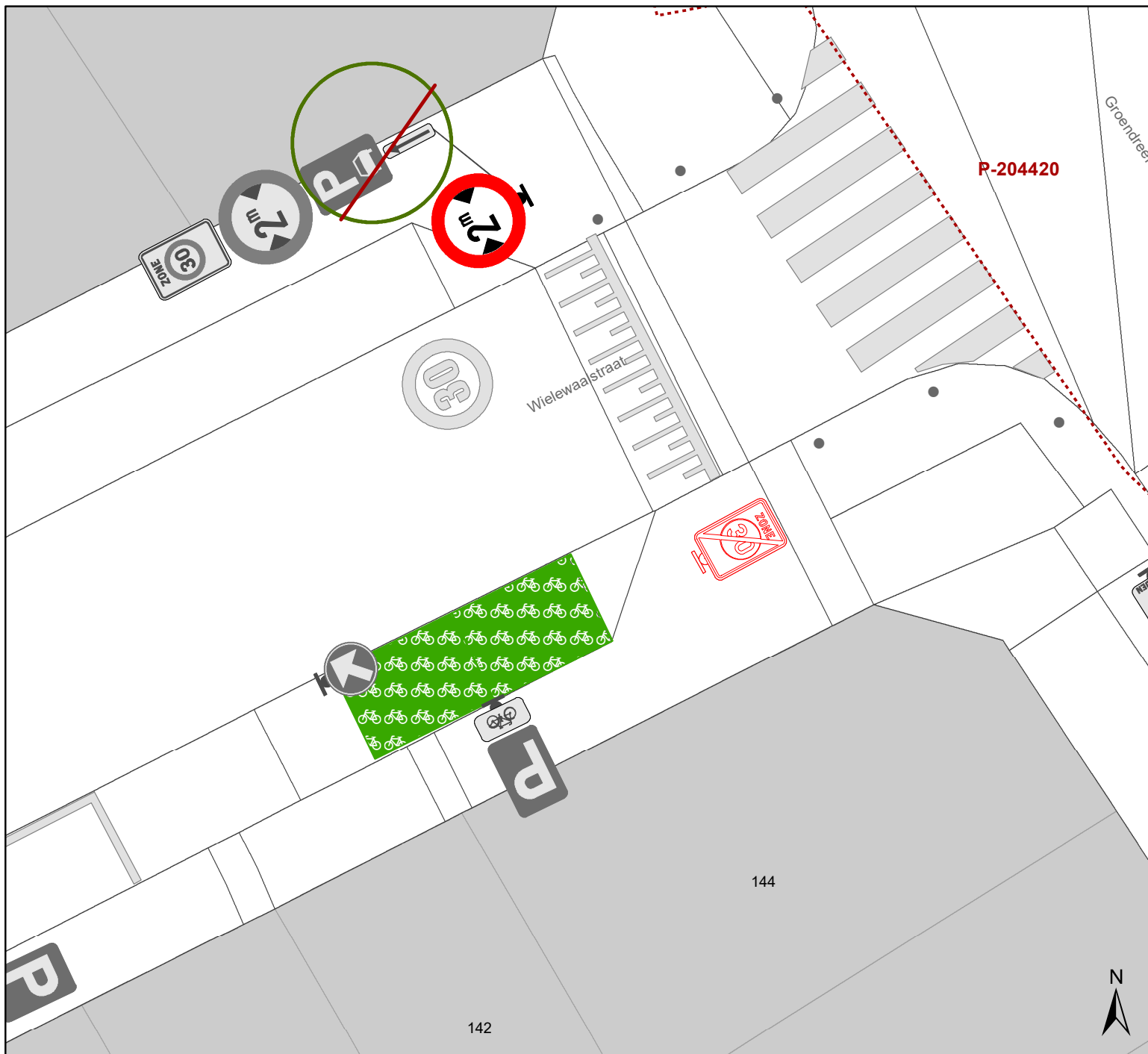


Legende

-  Bestaande verkeersborden
-  Geplande verkeersborden
-  Te verwijderen verkeersborden
-  Bestaande wegmarkeringen
-  Geplande wegmarkeringen
-  Hoort bij dit dossier



gent: Mobiliteitsbedrijf stad Gent Verkeerstechnische taken			
Update Parkeerplan Fase 2B – DEEL 2 Brugse Poort			
Dossiernummer P-411465			
DATUM	SCHAAL	PLAN	P FORMAAT
18/12/2023	1/150	44/70	A4



Legende

-  Bestaande verkeersborden
-  Geplande verkeersborden
-  Te verwijderen verkeersborden
-  Bestaande wegmarkeringen
-  Geplande wegmarkeringen
-  Hoort bij dit dossier

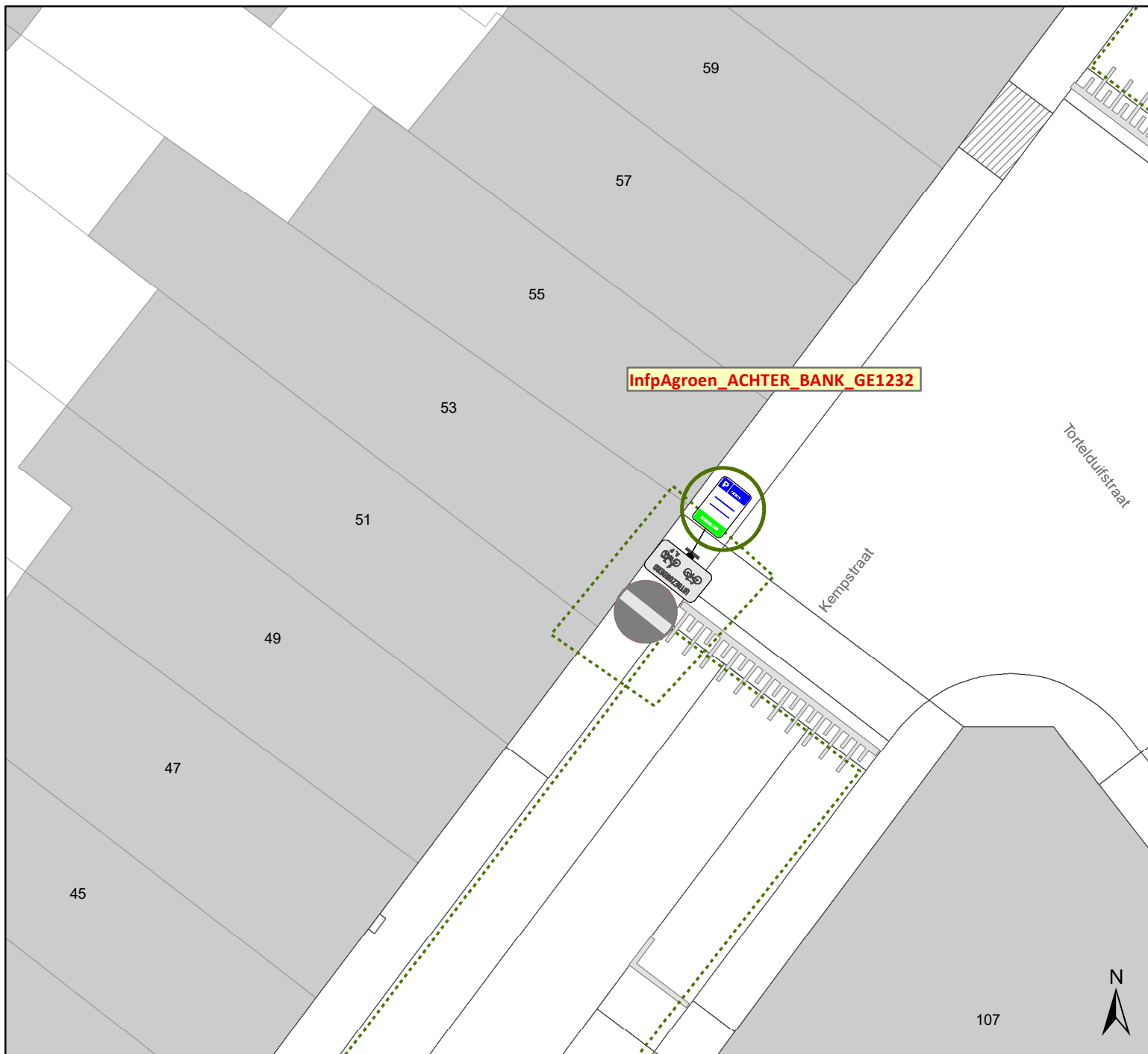


gent: Mobiliteitsbedrijf stad Gent
Verkeerstechnische taken

**Update Parkeerplan Fase 2B –
DEEL 2 Brugse Poort**

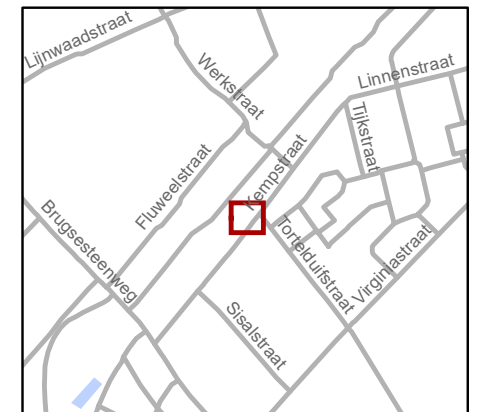
Dossiernummer P-411465

DATUM	SCHAAL	PLAN	P FORMAAT
18/12/2023	1/100	46/70	A4



Legende

- Bestaande verkeersborden
- Geplande verkeersborden
- Te verwijderen verkeersborden
- Bestaande wegmarkeringen
- Geplande wegmarkeringen
- Hoort bij dit dossier

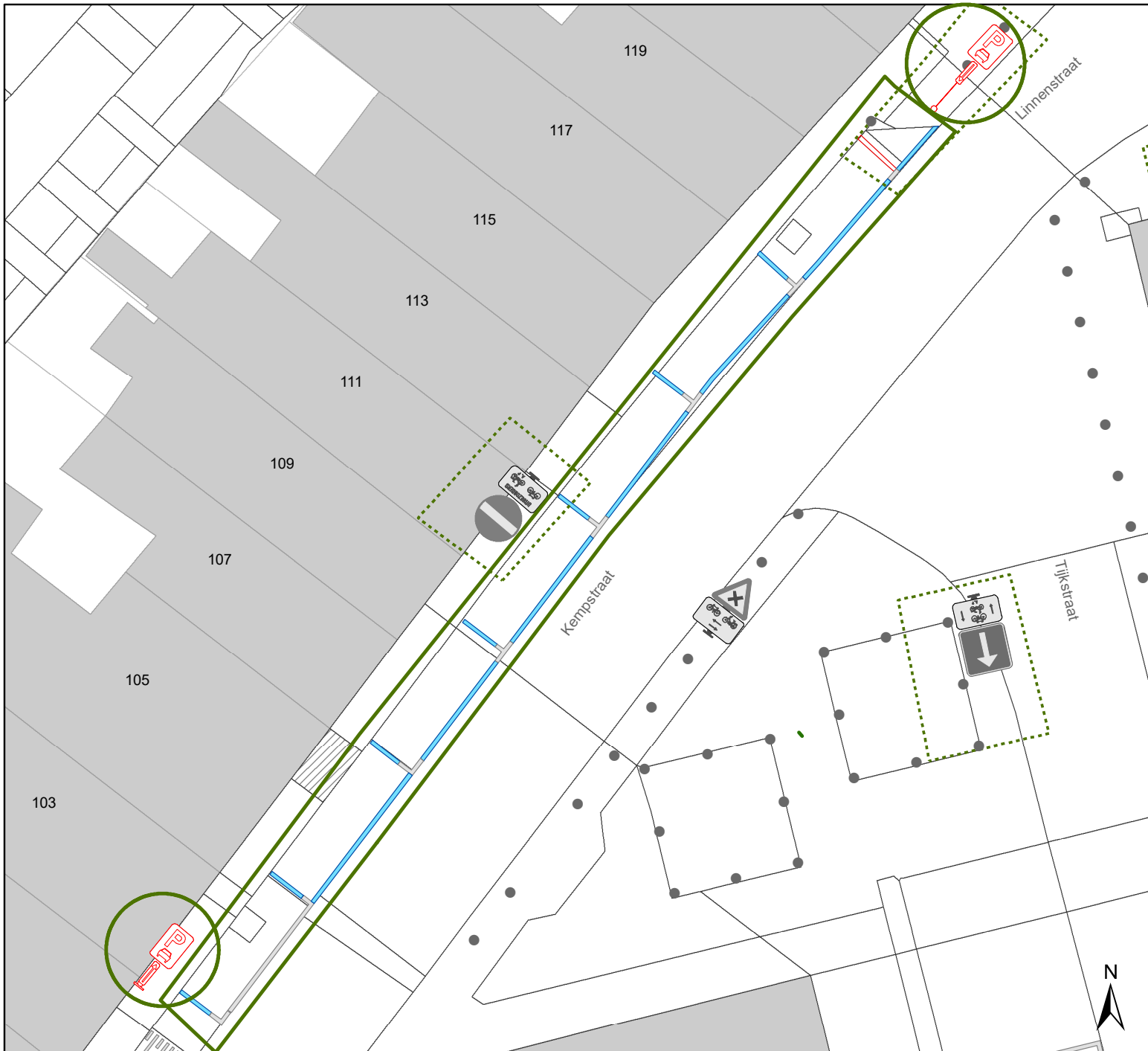


gent: Mobiliteitsbedrijf stad Gent
Verkeerstechnische taken

**Update Parkeerplan Fase 2B –
DEEL 2 Brugse Poort**

Dossiernummer P-411465


DATUM	SCHAAL	PLAN	P FORMAAT
18/12/2023	1/150	47/70	A4

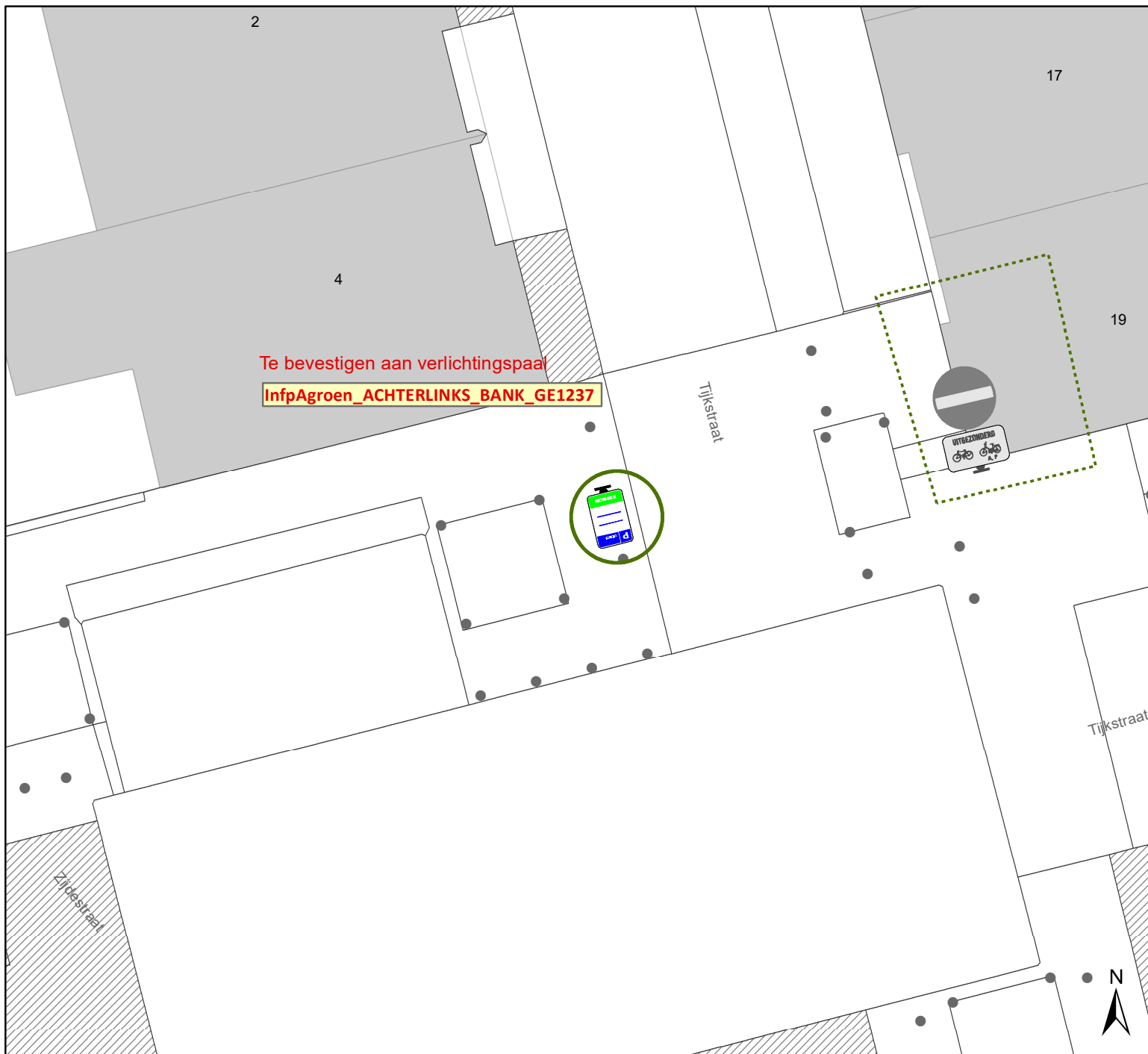


Legende

-  Bestaande verkeersborden
-  Geplande verkeersborden
-  Te verwijderen verkeersborden
-  Bestaande wegmarkeringen
-  Geplande wegmarkeringen
-  Hoort bij dit dossier

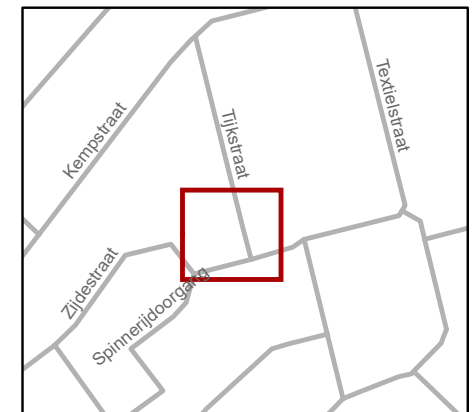


 Mobiliteitsbedrijf stad Gent Verkeerstechnische taken			
Update Parkeerplan Fase 2B – DEEL 2 Brugse Poort			
Dossiernummer P-411465			
DATUM	SCHAAL	PLAN	P.FORMAAT
18/12/2023	1/202	48/70	A4

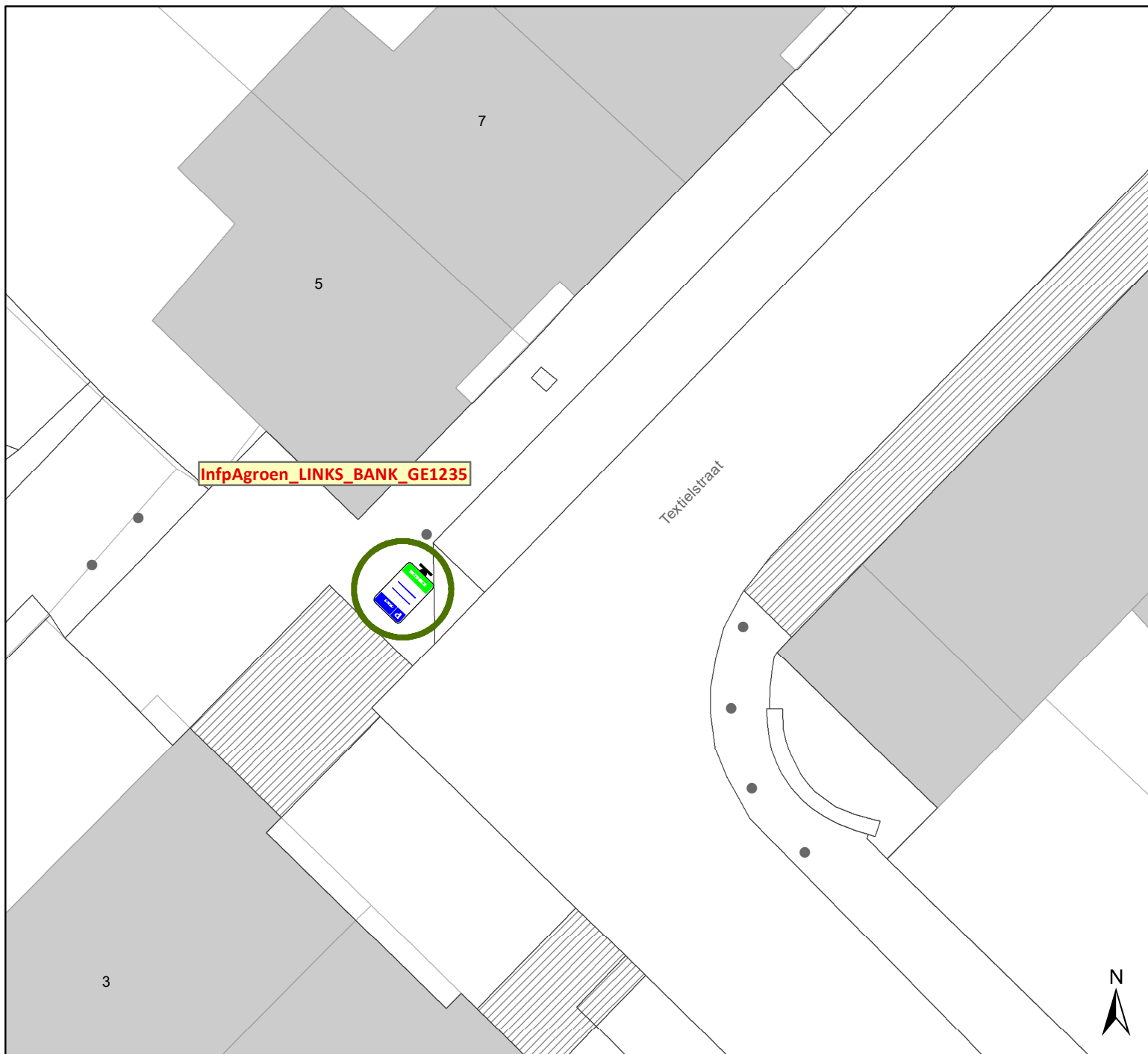


Legende

-  Bestaande verkeersborden
-  Geplande verkeersborden
-  Te verwijderen verkeersborden
-  Bestaande wegmarkeringen
-  Geplande wegmarkeringen
-  Hoort bij dit dossier

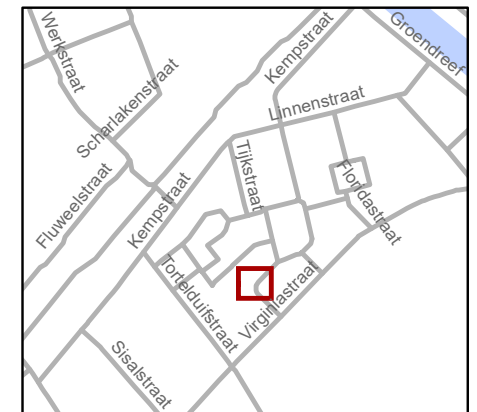


gent: Mobiliteitsbedrijf stad Gent Verkeerstechnische taken			
Update Parkeerplan Fase 2B – DEEL 2 Brugse Poort			
Dossiernummer P-411465			
DATUM	SCHAAL	PLAN	P FORMAAT
18/12/2023	1/150	49/70	A4



Legende

-  Bestaande verkeersborden
-  Geplande verkeersborden
-  Te verwijderen verkeersborden
-  Bestaande wegmarkeringen
-  Geplande wegmarkeringen
-  Hoort bij dit dossier

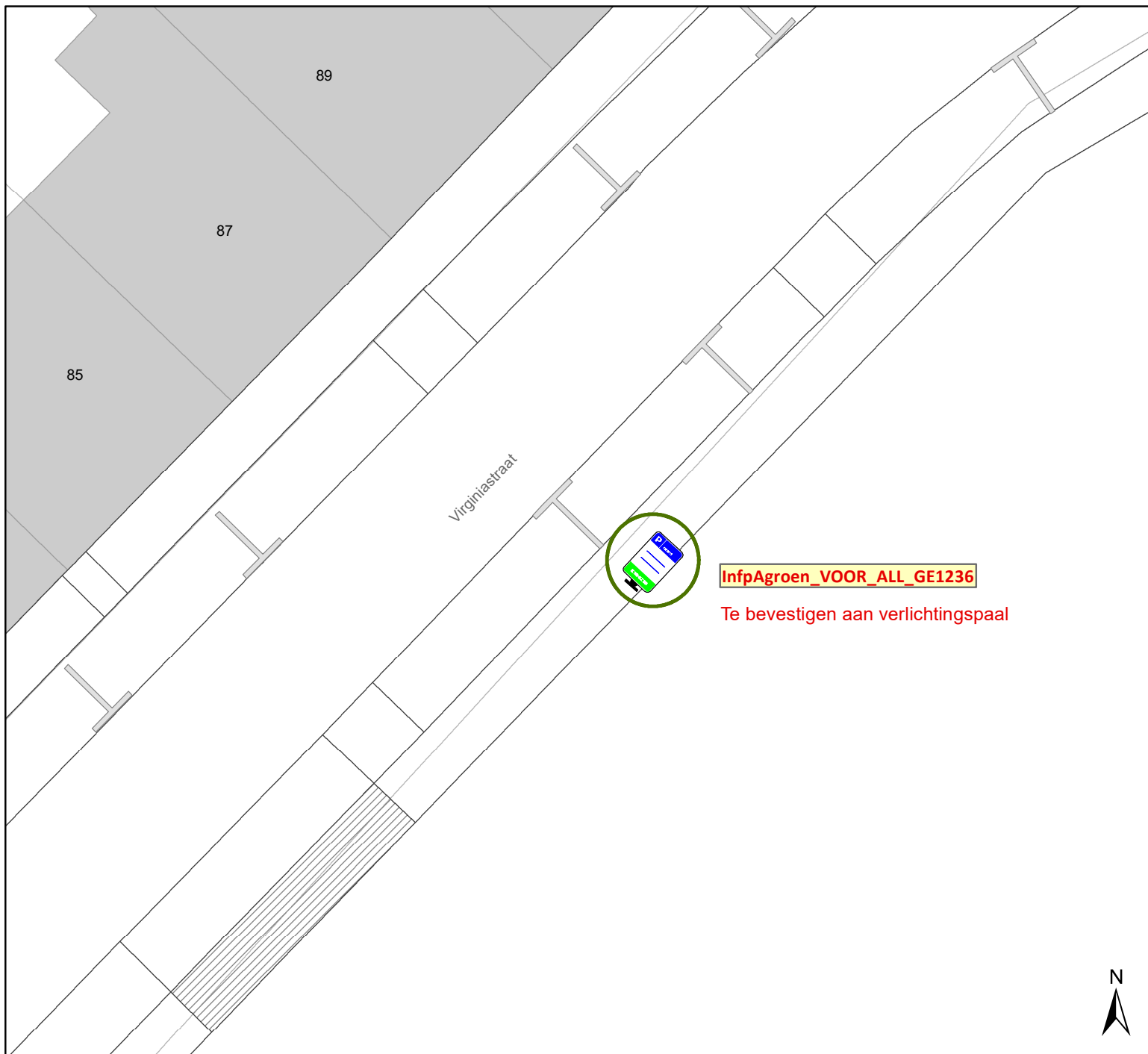


gent: Mobiliteitsbedrijf stad Gent
Verkeerstechnische taken

**Update Parkeerplan Fase 2B –
DEEL 2 Brugse Poort**

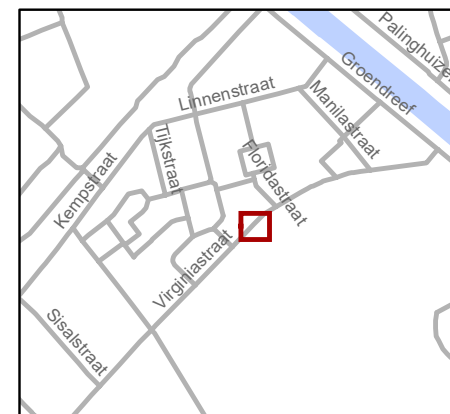
Dossiernummer P-411465

DATUM	SCHAAL	PLAN	P FORMAAT
18/12/2023	1/150	50/70	A4



Legende

-  Bestaande verkeersborden
-  Geplande verkeersborden
-  Te verwijderen verkeersborden
-  Bestaande wegmarkeringen
-  Geplande wegmarkeringen
-  Hoort bij dit dossier



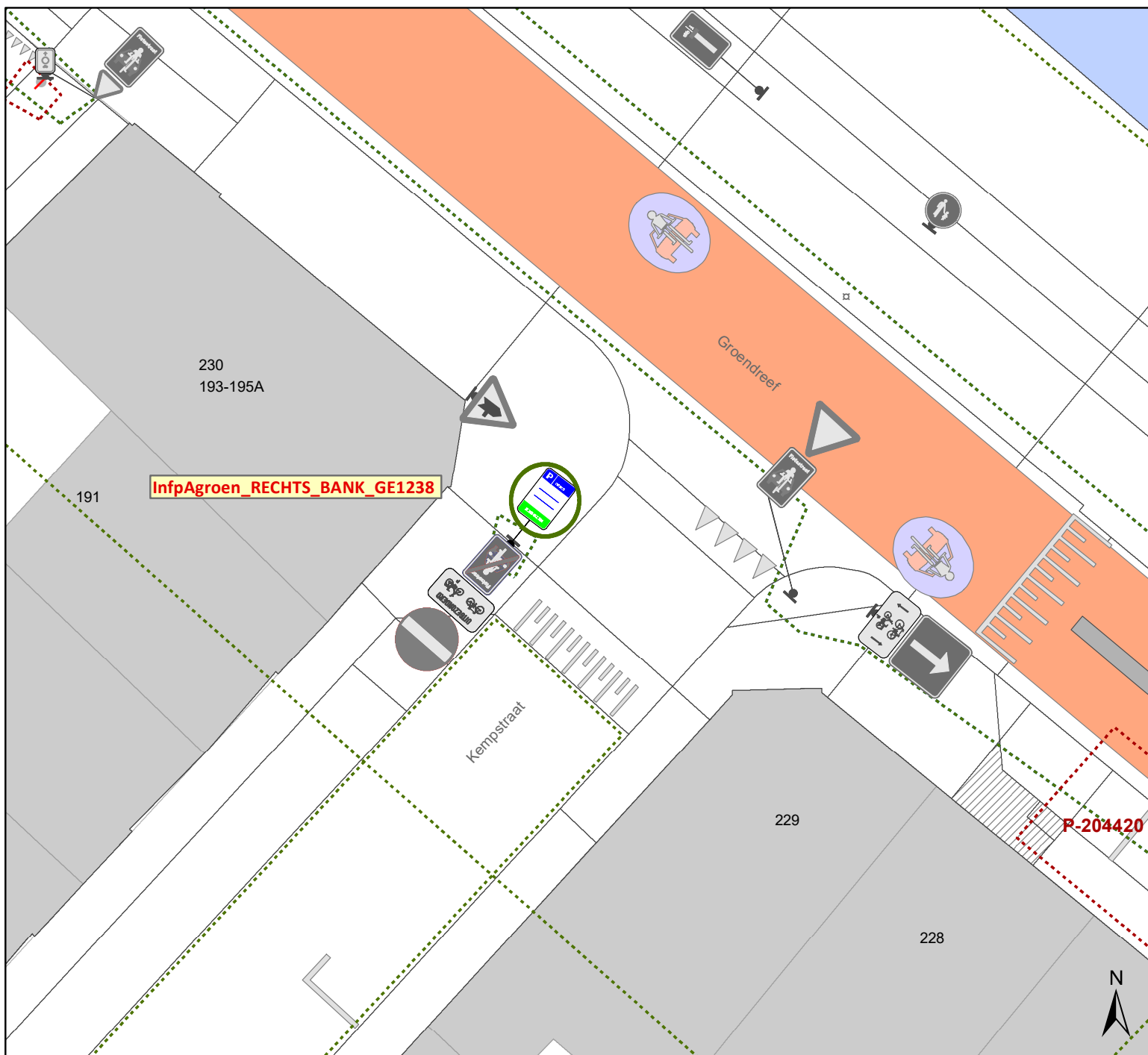
gent: Mobiliteitsbedrijf stad Gent
Verkeerstechnische taken

**Update Parkeerplan Fase 2B –
DEEL 2 Brugse Poort**

Dossiernummer P-411465

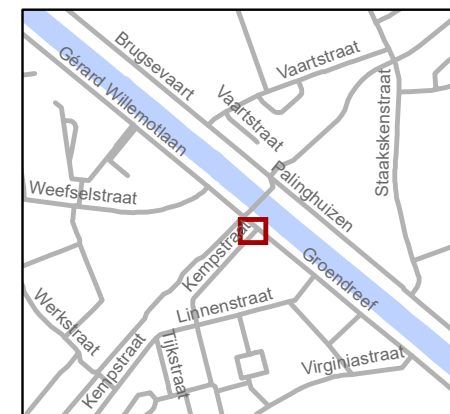
DATUM	SCHAAL	PLAN	P FORMAAT
18/12/2023	1/150	51/70	A4





Legende

-  Bestaande verkeersborden
-  Geplande verkeersborden
-  Te verwijderen verkeersborden
-  Bestaande wegmarkeringen
-  Geplande wegmarkeringen
-  Hoort bij dit dossier

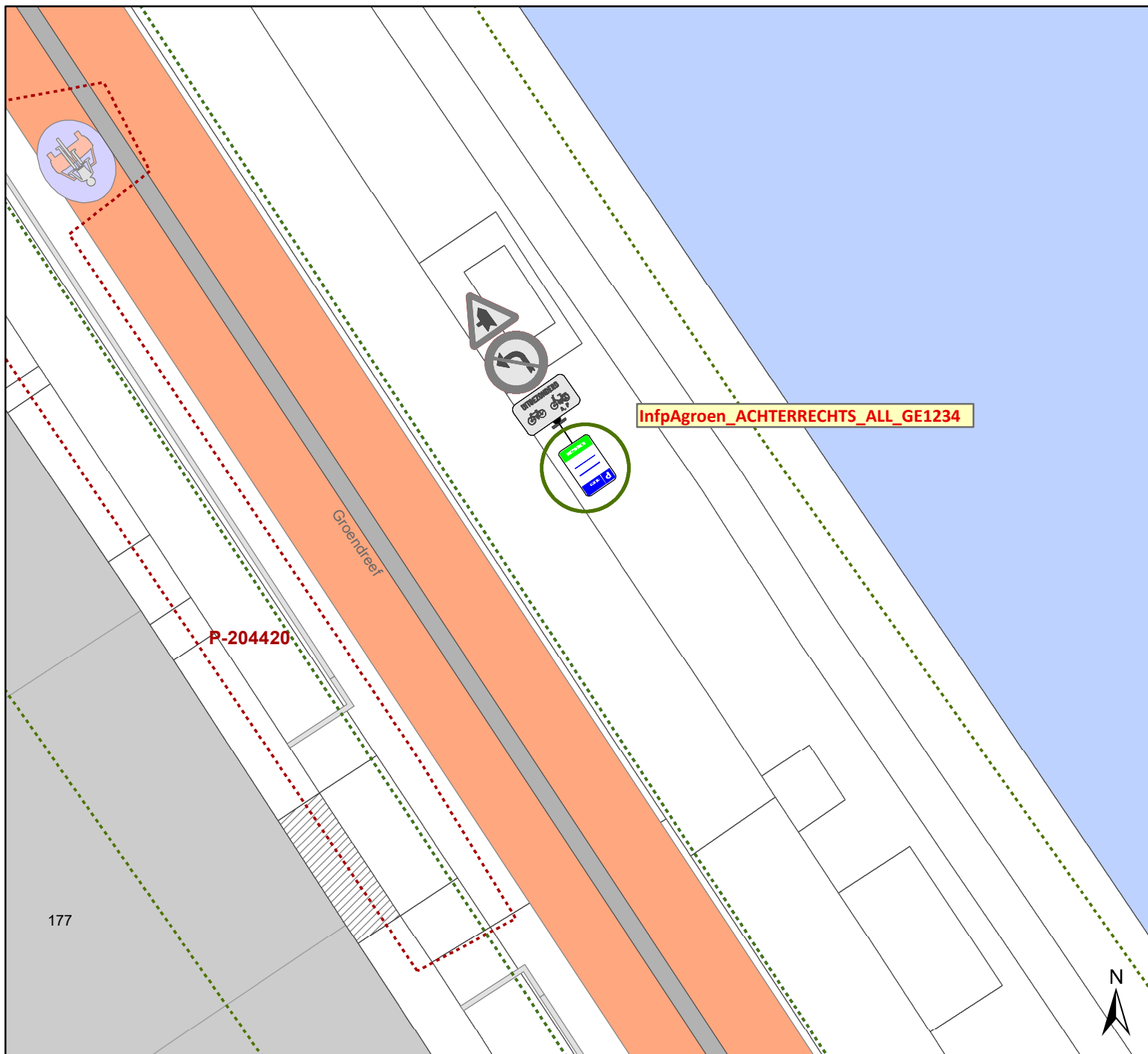


gent: Mobiliteitsbedrijf stad Gent
Verkeerstechnische taken

Update Parkeerplan Fase 2B – DEEL 2 Brugse Poort

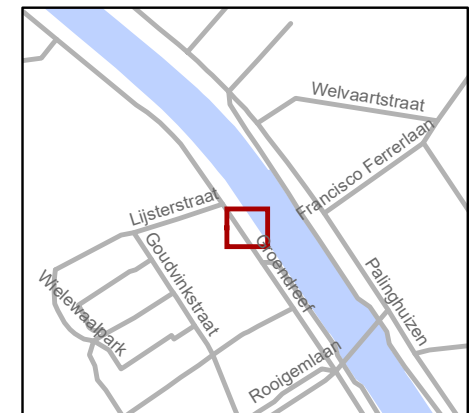
Dossiernummer P-411465

DATUM	SCHAAL	PLAN	P FORMAAT
18/12/2023	1/150	52/70	A4



Legende

-  Bestaande verkeersborden
-  Geplande verkeersborden
-  Te verwijderen verkeersborden
-  Bestaande wegmarkeringen
-  Geplande wegmarkeringen
-  Hoort bij dit dossier



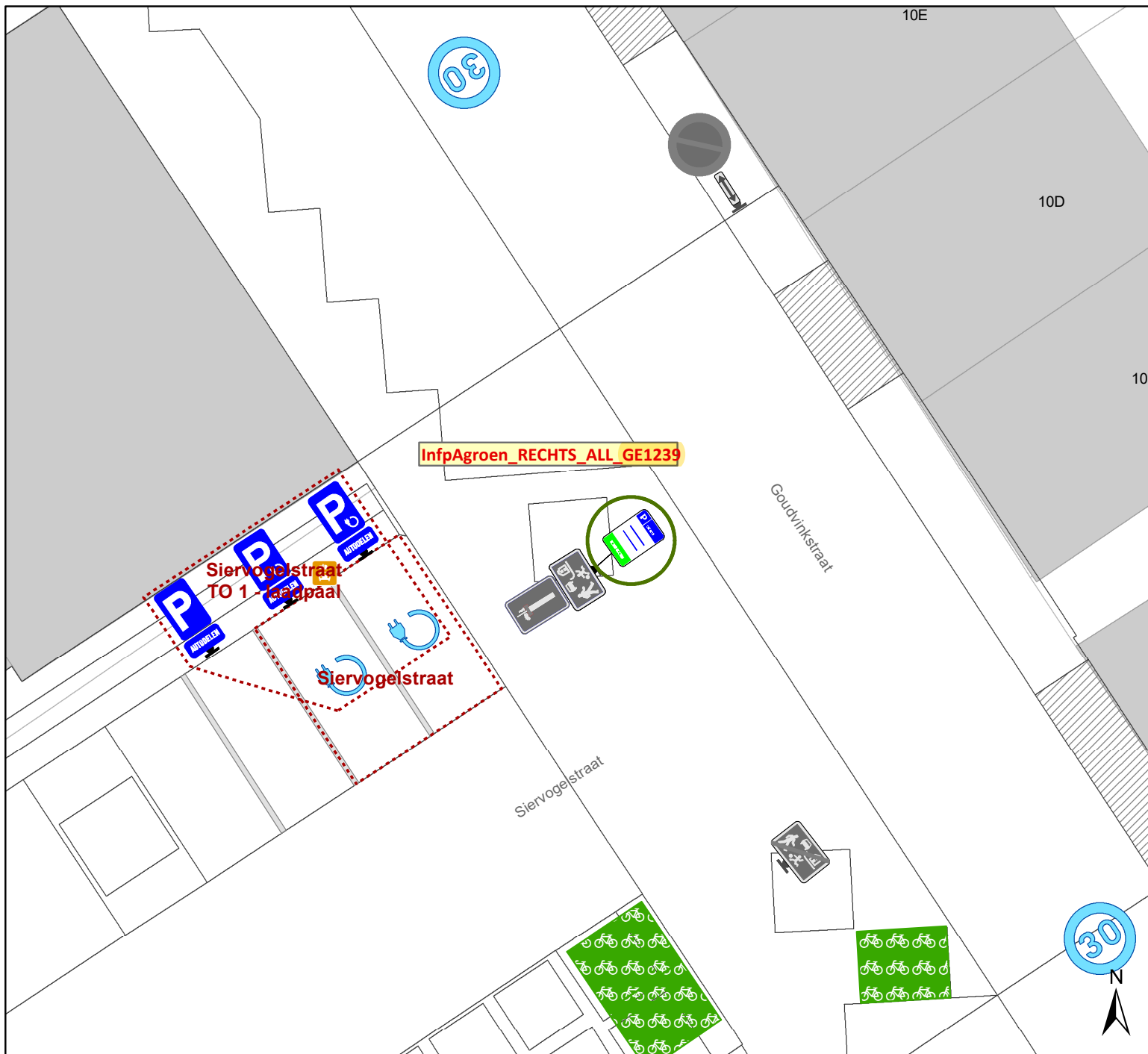
gent: Mobiliteitsbedrijf stad Gent
Verkeerstechnische taken

**Update Parkeerplan Fase 2B –
DEEL 2 Brugse Poort**

Dossiernummer P-411465

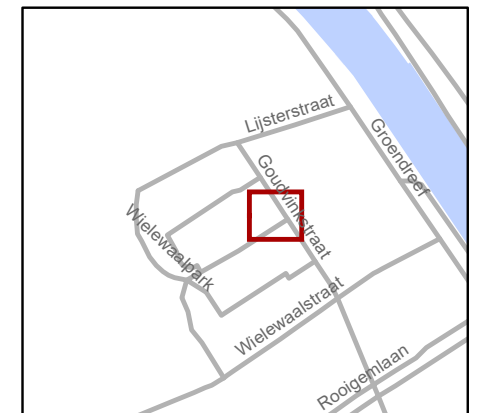
DATUM	SCHAAL	PLAN	P FORMAAT
18/12/2023	1/150	53/70	A4

177



Legende

-  Bestaande verkeersborden
-  Geplande verkeersborden
-  Te verwijderen verkeersborden
-  Bestaande wegmarkeringen
-  Geplande wegmarkeringen
-  Hoort bij dit dossier

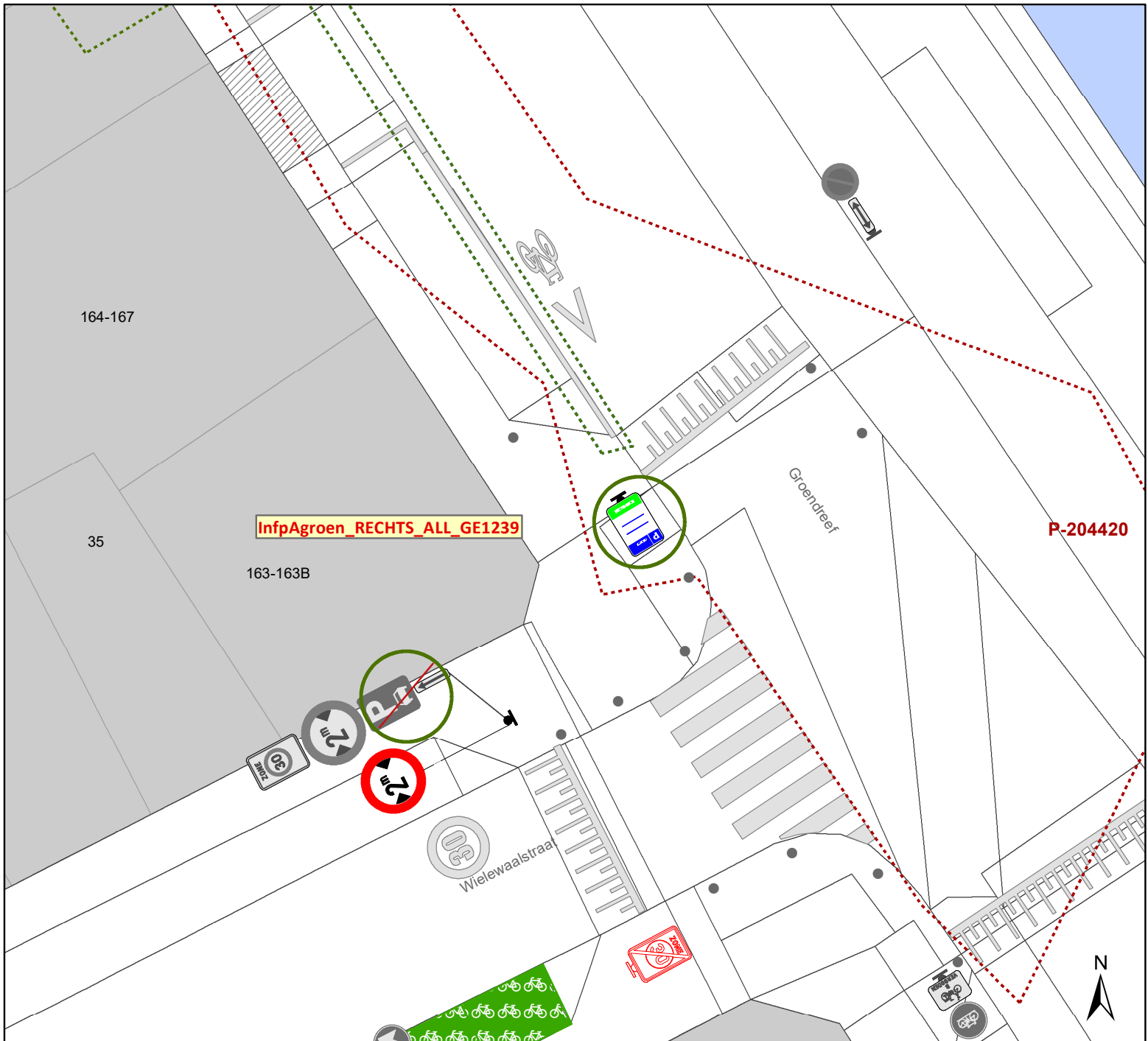


gent: Mobiliteitsbedrijf stad Gent
Verkeerstechnische taken

Update Parkeerplan Fase 2B – DEEL 2 Brugse Poort

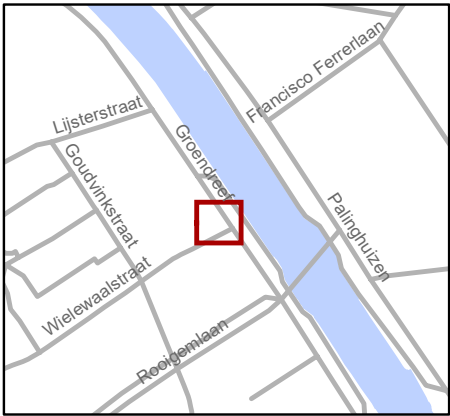
Dossiernummer P-411465

DATUM	SCHAAL	PLAN	P FORMAAT
18/12/2023	1/150	54/70	A4



Legende

-  Bestaande verkeersborden
-  Geplande verkeersborden
-  Te verwijderen verkeersborden
-  Bestaande wegmarkeringen
-  Geplande wegmarkeringen
-  Hoort bij dit dossier

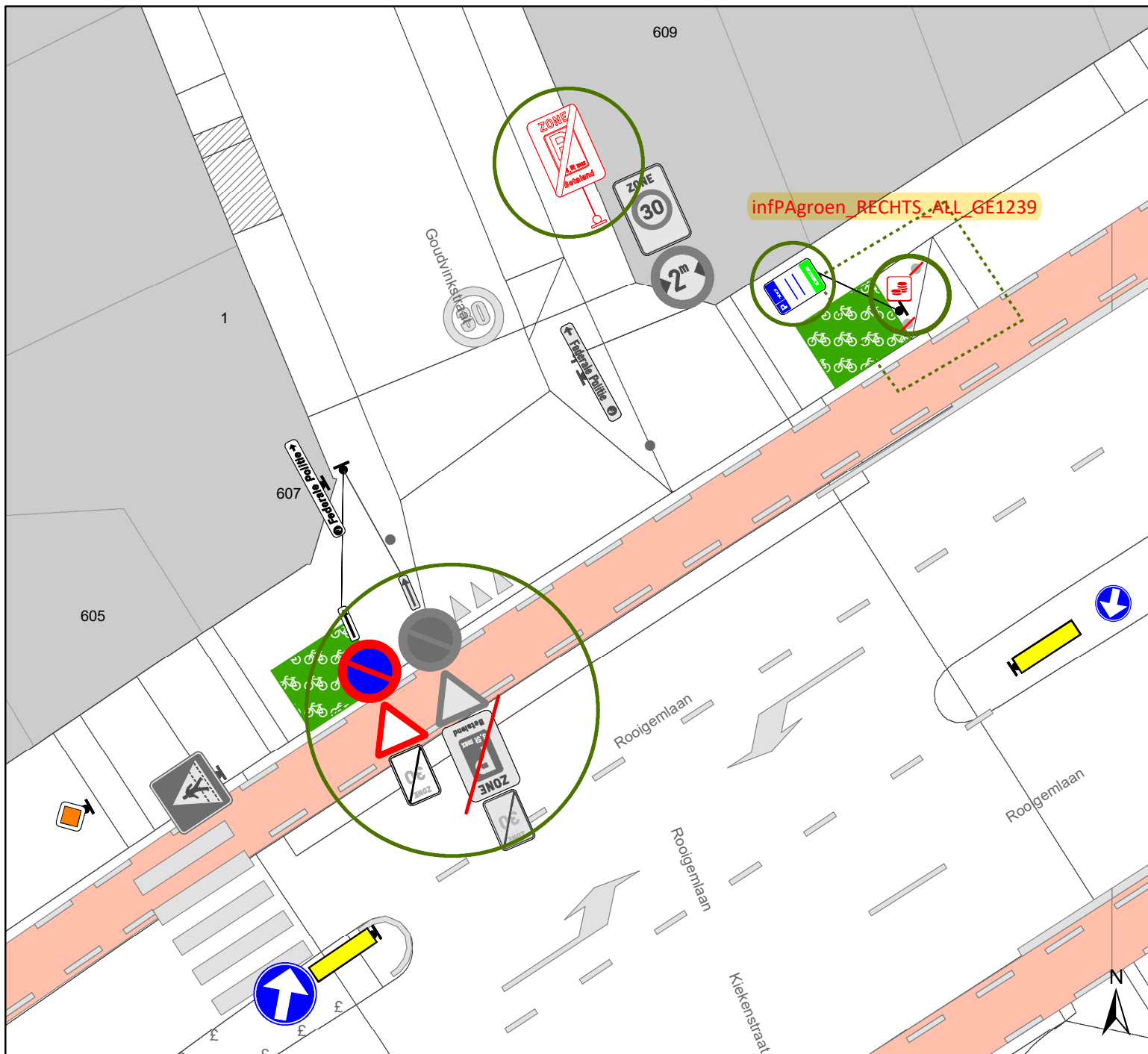


gent: Mobiliteitsbedrijf stad Gent
Verkeerstechnische taken

**Update Parkeerplan Fase 2B –
DEEL 2 Brugse Poort**

Dossiernummer P-411465

DATUM	SCHAAL	PLAN	P.FORMAAT
18/12/2023	1/144	55/70	A4



Legende

-  Bestaande verkeersborden
-  Geplande verkeersborden
-  Te verwijderen verkeersborden
-  Bestaande wegmarkeringen
-  Geplande wegmarkeringen
-  Hoort bij dit dossier

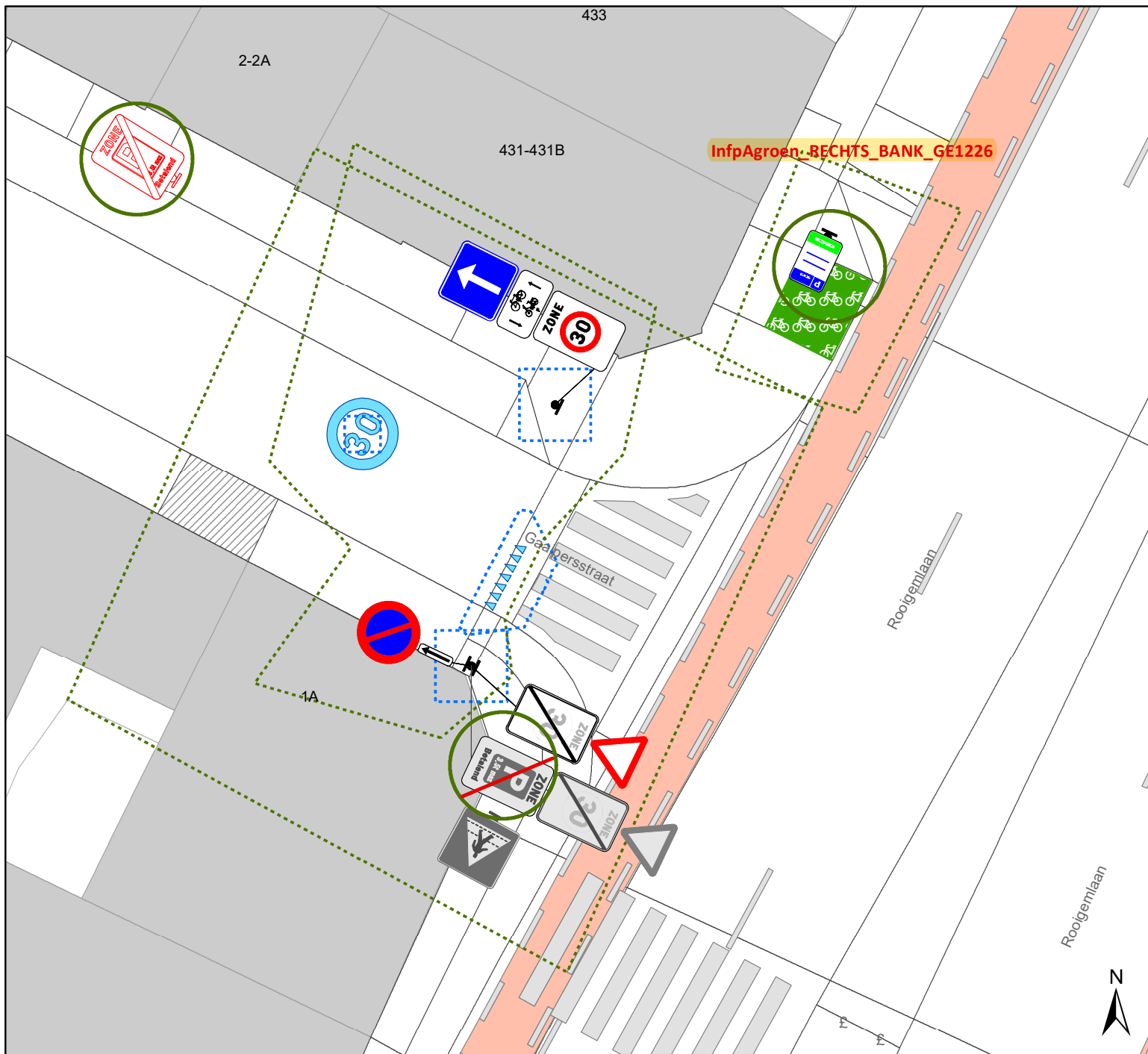


gent: Mobiliteitsbedrijf stad Gent
Verkeerstechnische taken

Update Parkeerplan Fase 2B – DEEL 2 Brugse Poort

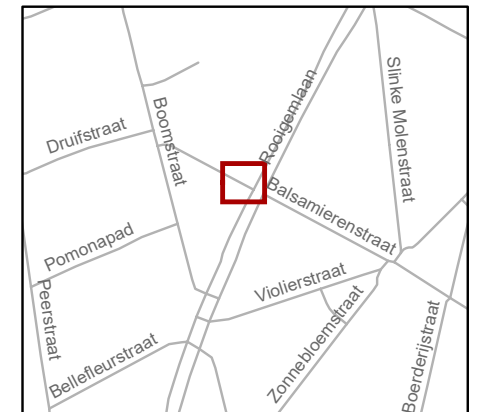
Dossiernummer P-411465

DATUM	SCHAAL	PLAN	P FORMAAT
18/12/2023	1/150	57/70	A4

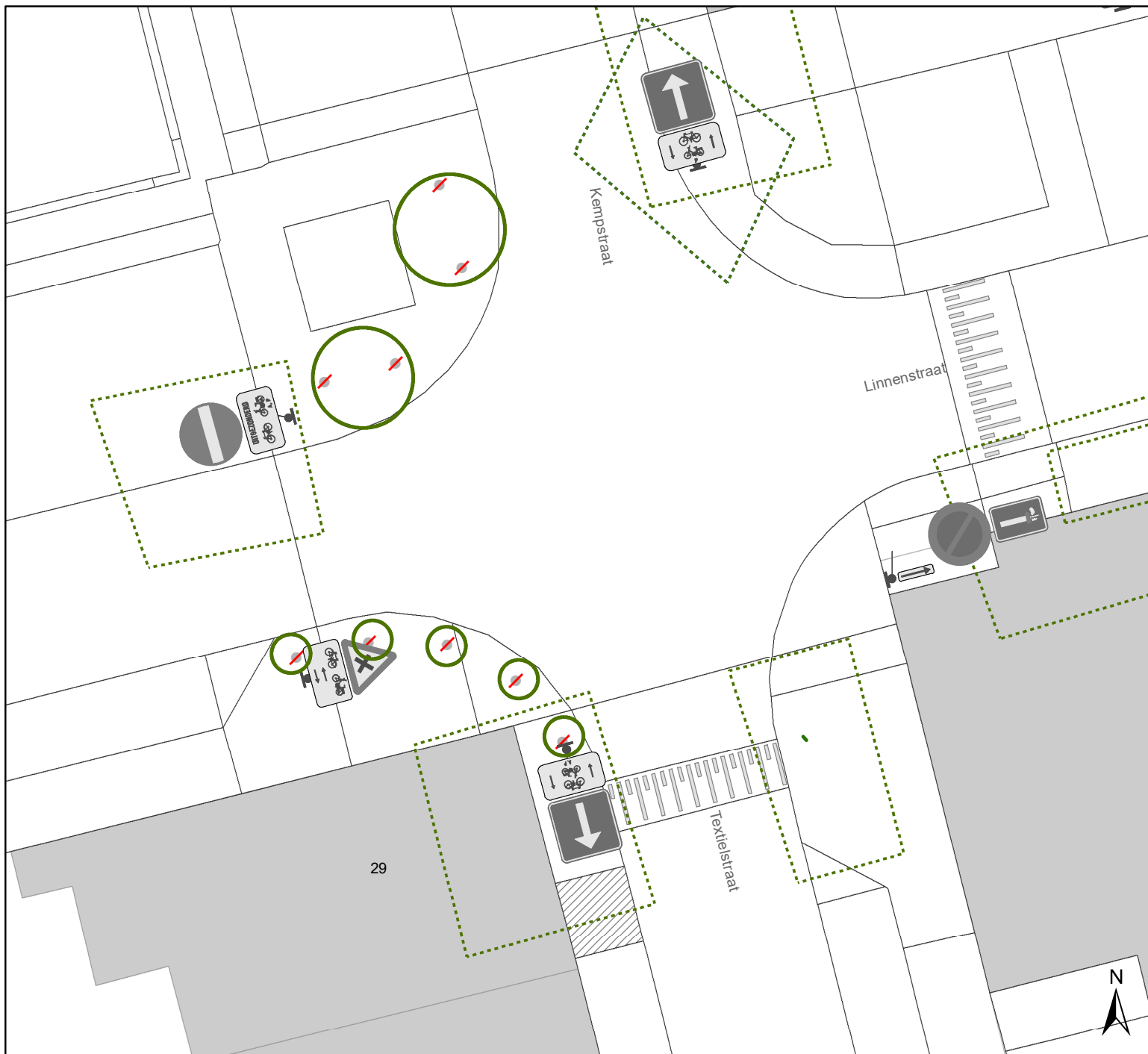


Legende

- Bestaande verkeersborden
- Geplande verkeersborden
- Te verwijderen verkeersborden
- Bestaande wegmarkeringen
- Geplande wegmarkeringen
- Hoort bij dit dossier



Mobiliteitsbedrijf stad Gent Verkeerstechnische taken			
Update Parkeerplan Fase 2B – DEEL 2 Brugse Poort			
Dossiernummer P-411465			
DATUM	SCHAAL	PLAN	P FORMAAT
18/12/2023	1/150	58/70	A4

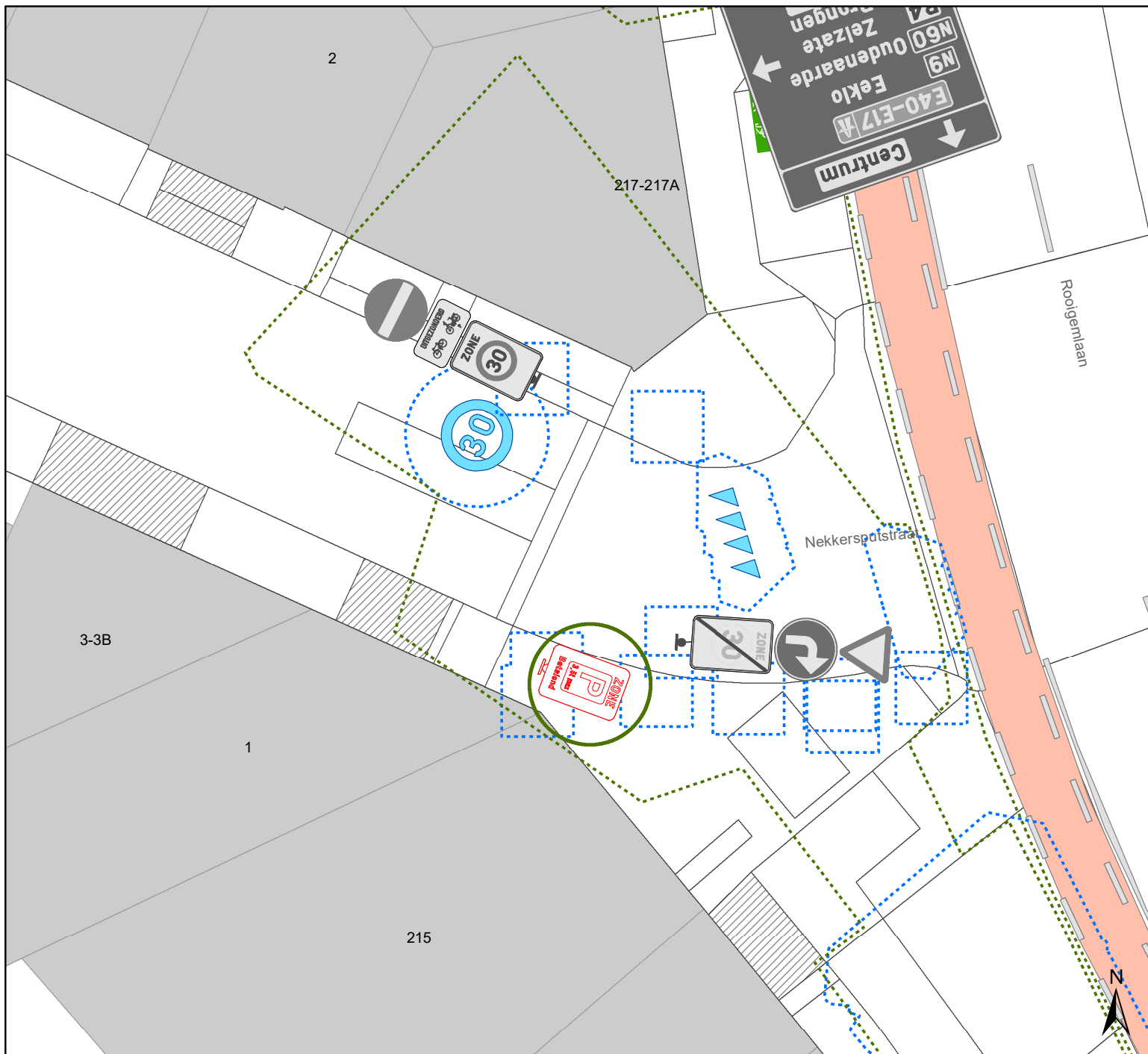


Legende

-  Bestaande verkeersborden
-  Geplande verkeersborden
-  Te verwijderen verkeersborden
-  Bestaande wegmarkeringen
-  Geplande wegmarkeringen
-  Hoort bij dit dossier



gent: Mobiliteitsbedrijf stad Gent Verkeerstechnische taken			
Update Parkeerplan Fase 2B – DEEL 2 Brugse Poort			
Dossiernummer P-411465			
DATUM	SCHAAL	PLAN	P FORMAAT
18/12/2023	1/150	59/70	A4



Legende

-  Bestaande verkeersborden
-  Geplande verkeersborden
-  Te verwijderen verkeersborden
-  Bestaande wegmarkeringen
-  Geplande wegmarkeringen
-  Hoort bij dit dossier

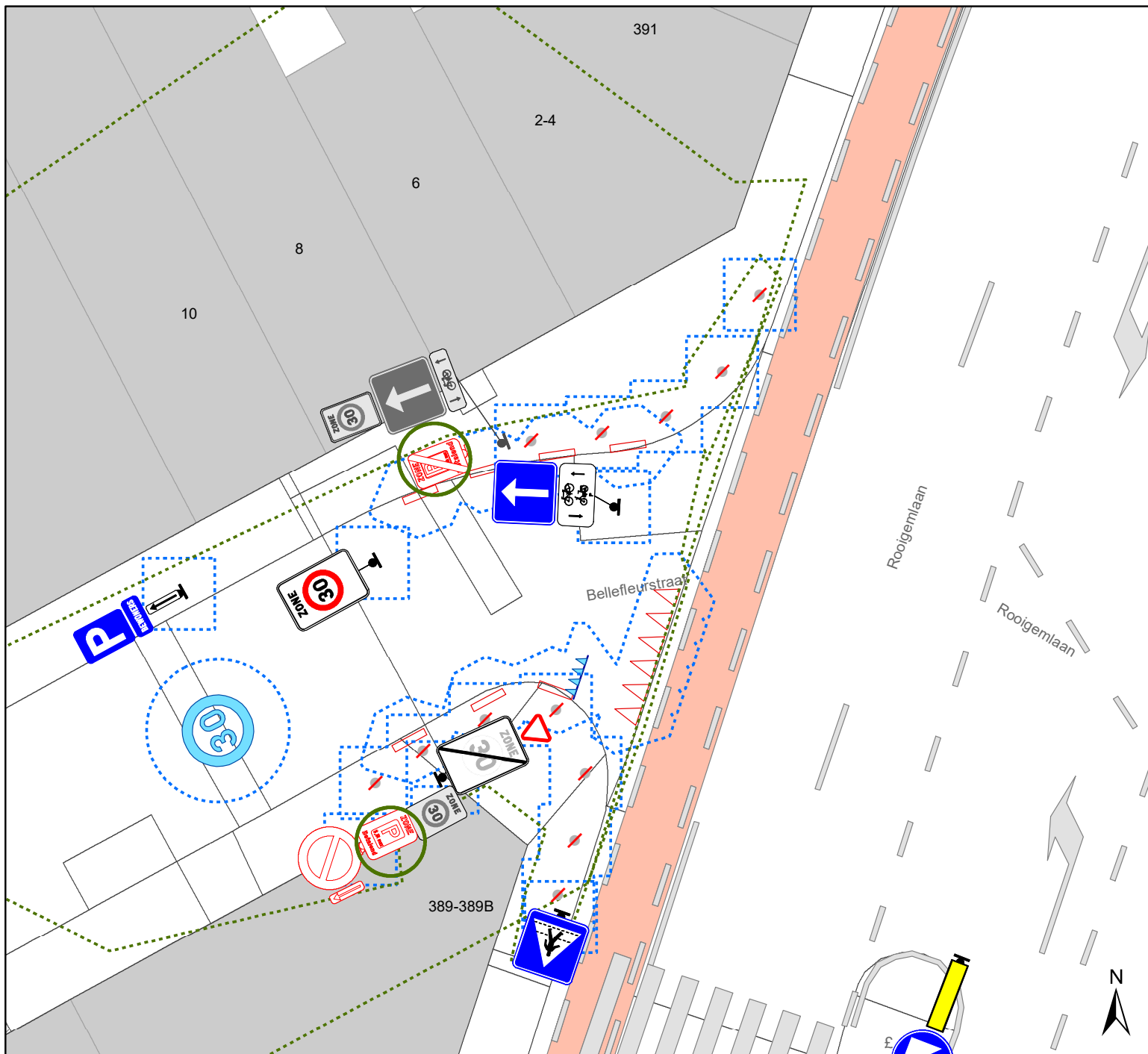


gent: Mobiliteitsbedrijf stad Gent
Verkeerstechnische taken

**Update Parkeerplan Fase 2B –
DEEL 2 Brugse Poort**

Dossiernummer P-411465

DATUM	SCHAAL	PLAN	P FORMAAT
18/12/2023	1/150	60/70	A4



Legende

-  Bestaande verkeersborden
-  Geplande verkeersborden
-  Te verwijderen verkeersborden
-  Bestaande wegmarkeringen
-  Geplande wegmarkeringen
-  Hoort bij dit dossier

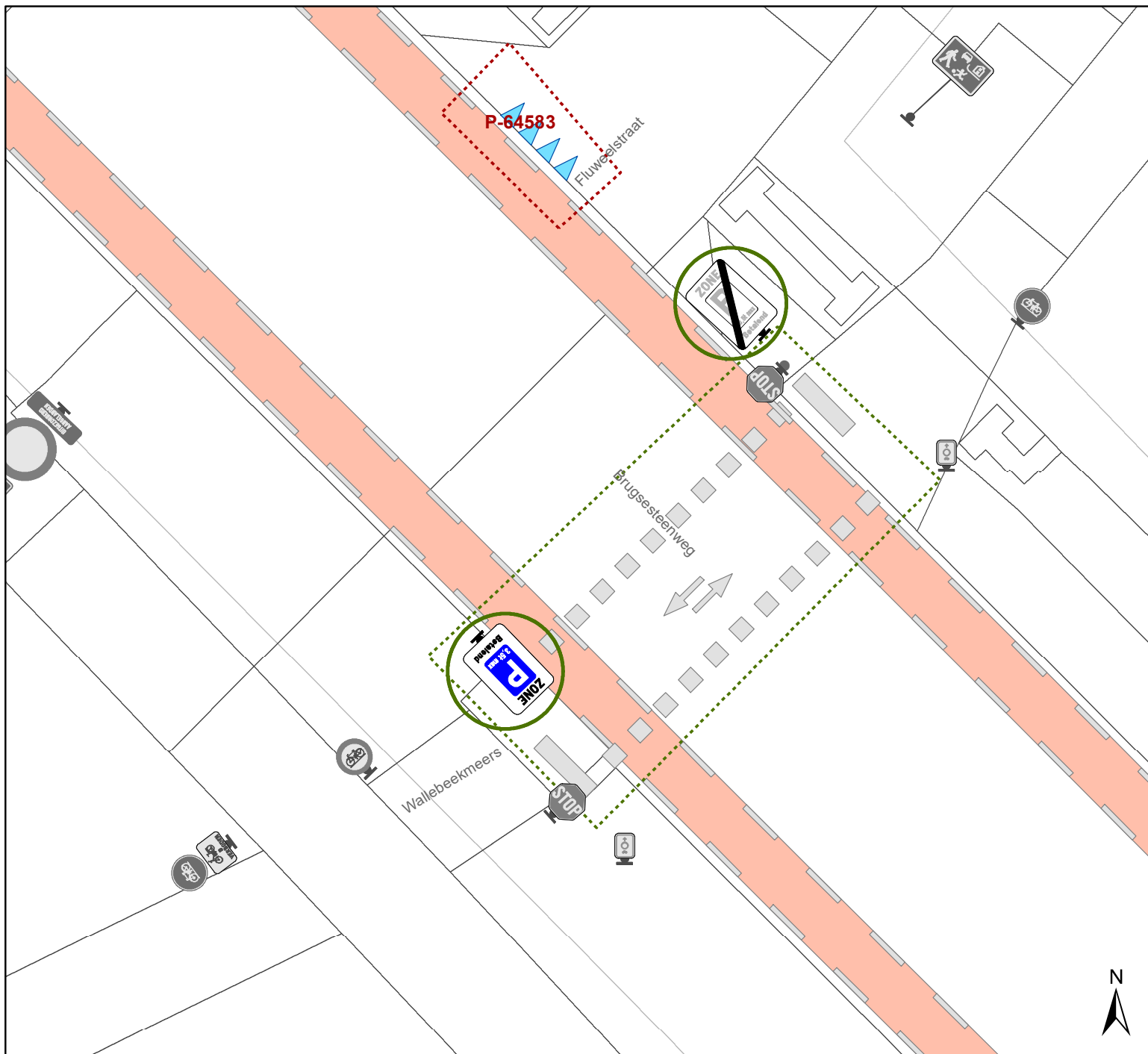


gent: Mobiliteitsbedrijf stad Gent
Verkeerstechnische taken

Update Parkeerplan Fase 2B – DEEL 2 Brugse Poort

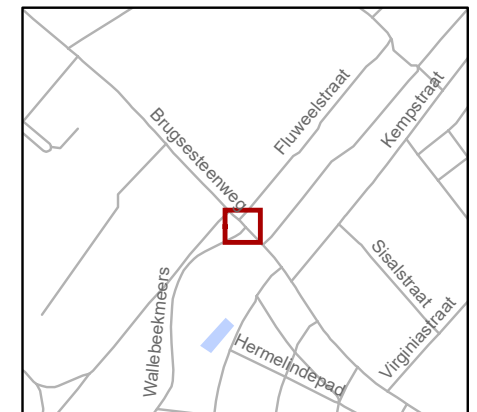
Dossiernummer P-411465

DATUM	SCHAAL	PLAN	P FORMAAT
18/12/2023	1/150	61/70	A4



Legende

-  Bestaande verkeersborden
-  Geplande verkeersborden
-  Te verwijderen verkeersborden
-  Bestaande wegmarkeringen
-  Geplande wegmarkeringen
-  Hoort bij dit dossier

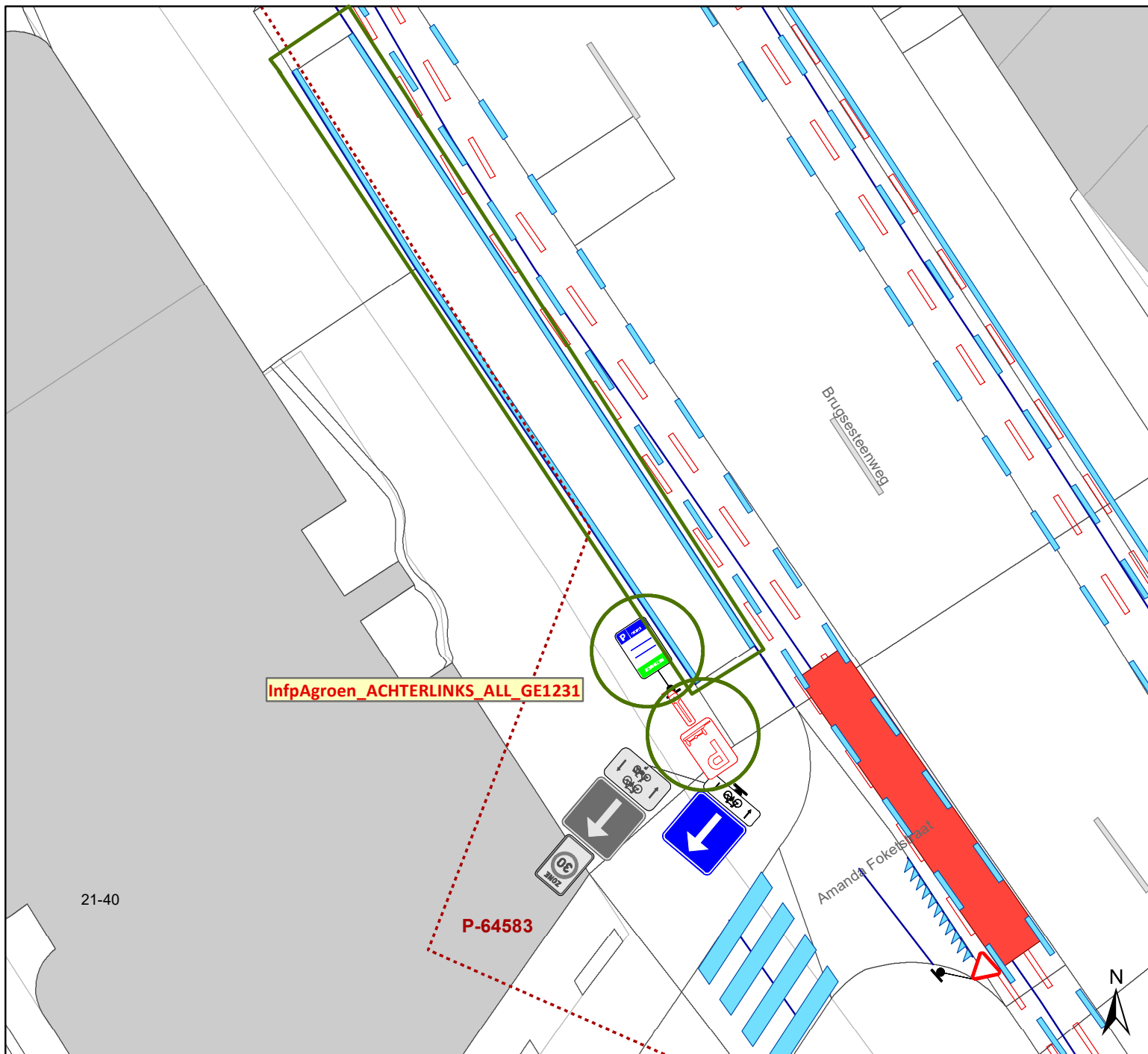


gent: Mobiliteitsbedrijf stad Gent
Verkeerstechnische taken

**Update Parkeerplan Fase 2B –
DEEL 2 Brugse Poort**

Dossiernummer P-411465

DATUM	SCHAAL	PLAN	P FORMAAT
18/12/2023	1/150	62/70	A4



Legende

-  Bestaande verkeersborden
-  Geplande verkeersborden
-  Te verwijderen verkeersborden
-  Bestaande wegmarkeringen
-  Geplande wegmarkeringen
-  Hoort bij dit dossier



gent: Mobiliteitsbedrijf stad Gent
Verkeerstechnische taken

Update Parkeerplan Fase 2B – DEEL 2 Brugse Poort

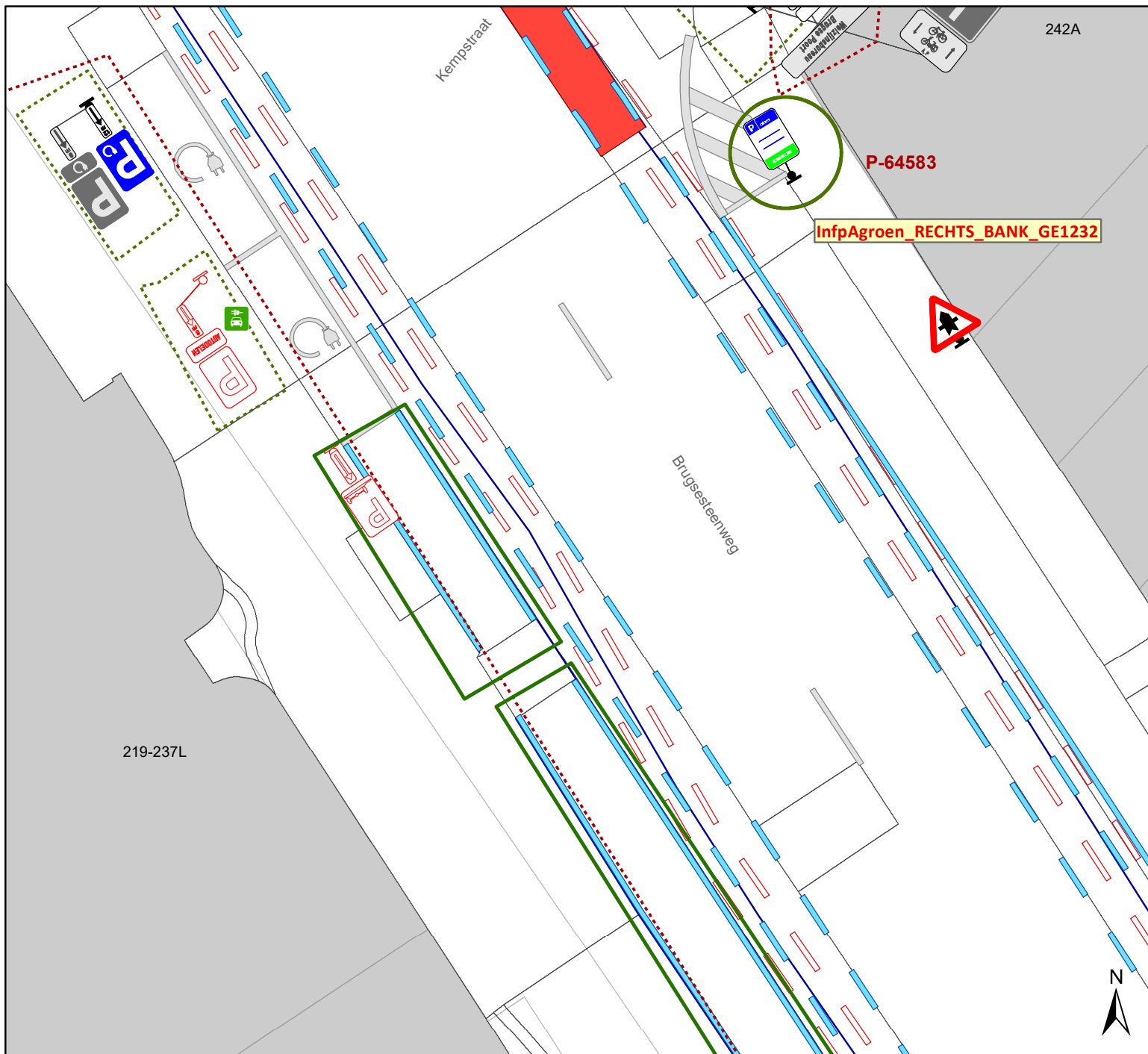
Dossiernummer P-411465

DATUM	SCHAAL	PLAN	P FORMAAT
18/12/2023	1/150	63/70	A4

21-40

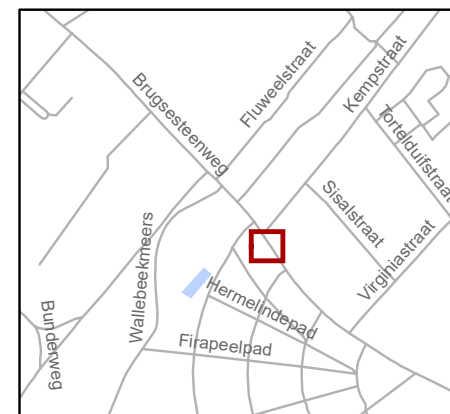
InfpAgroen_ACHTERLINKS_ALL GE1231

P-64583

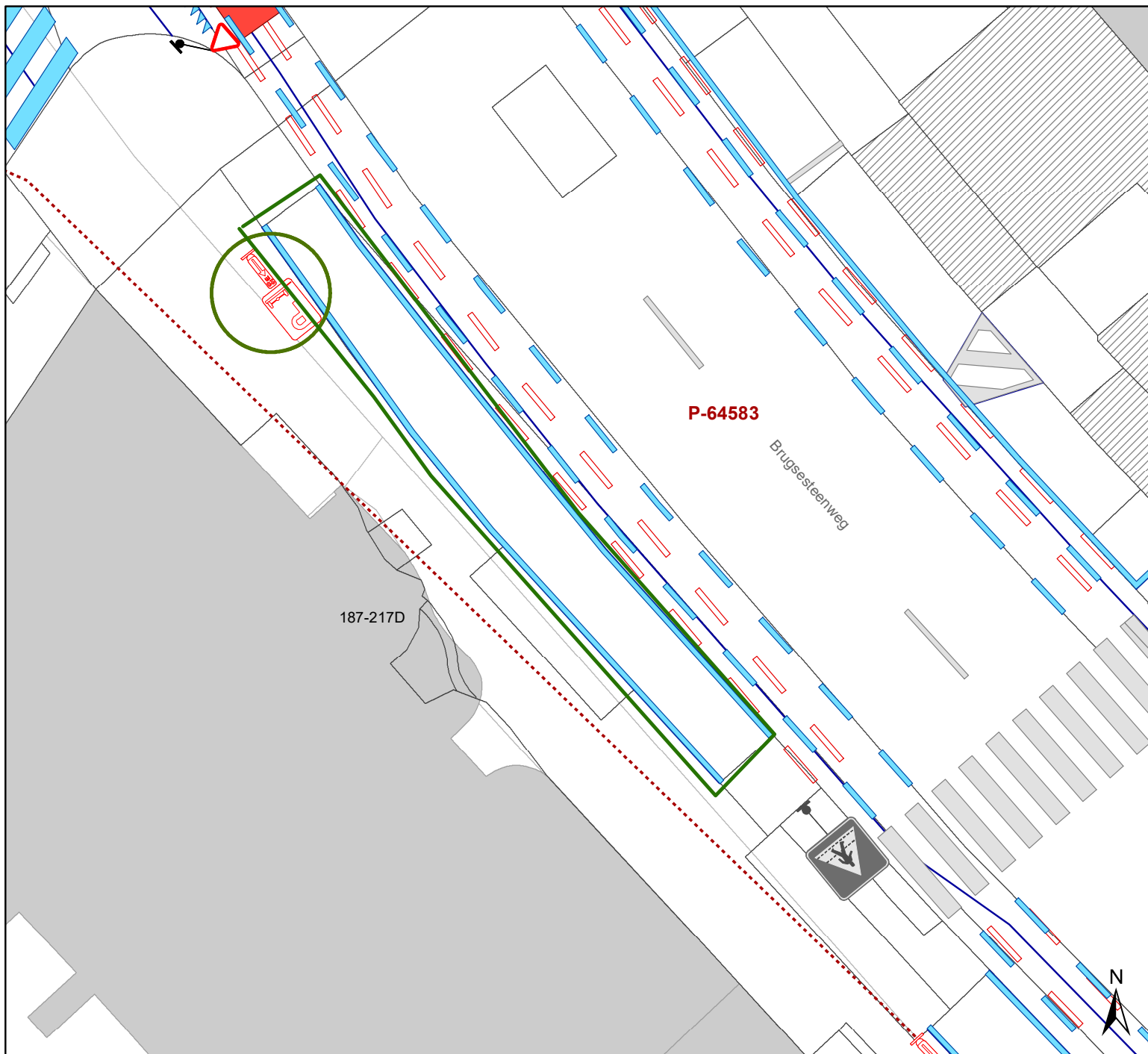


Legende

-  Bestaande verkeersborden
-  Geplande verkeersborden
-  Te verwijderen verkeersborden
-  Bestaande wegmarkeringen
-  Geplande wegmarkeringen
-  Hoort bij dit dossier

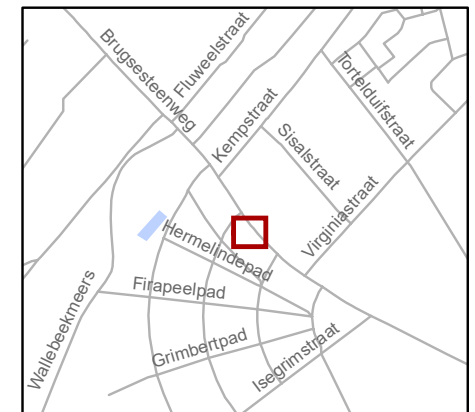


gent:		Mobiliteitsbedrijf stad Gent Verkeerstechnische taken	
Update Parkeerplan Fase 2B – DEEL 2 Brugse Poort			
Dossiernummer P-411465			
DATUM	SCHAAL	PLAN	P FORMAAT
18/12/2023	1/150	64/70	A4



Legende

-  Bestaande verkeersborden
-  Geplande verkeersborden
-  Te verwijderen verkeersborden
-  Bestaande wegmarkeringen
-  Geplande wegmarkeringen
-  Hoort bij dit dossier

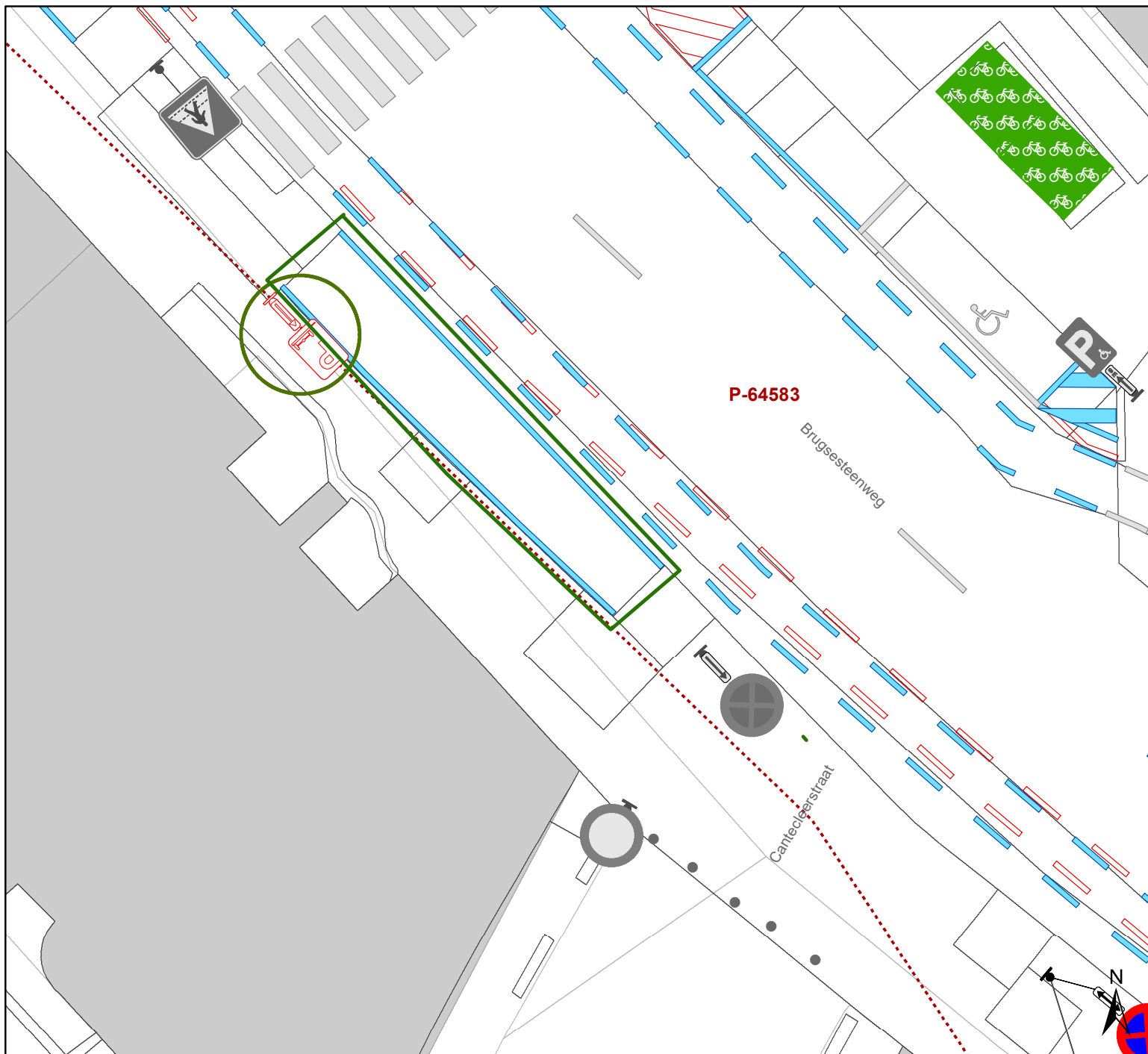


gent: Mobiliteitsbedrijf stad Gent
Verkeerstechnische taken

Update Parkeerplan Fase 2B – DEEL 2 Brugse Poort

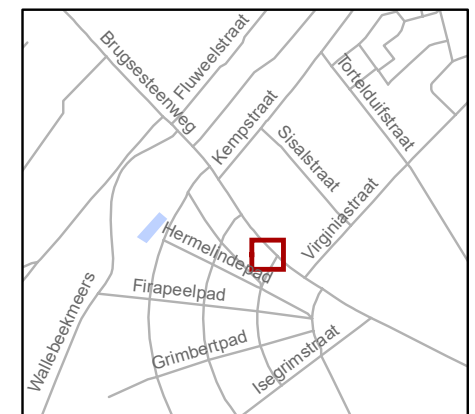
Dossiernummer P-411465

DATUM	SCHAAL	PLAN	P FORMAAT
18/12/2023	1/150	65/70	A4



Legende

-  Bestaande verkeersborden
-  Geplande verkeersborden
-  Te verwijderen verkeersborden
-  Bestaande wegmarkeringen
-  Geplande wegmarkeringen
-  Hoort bij dit dossier

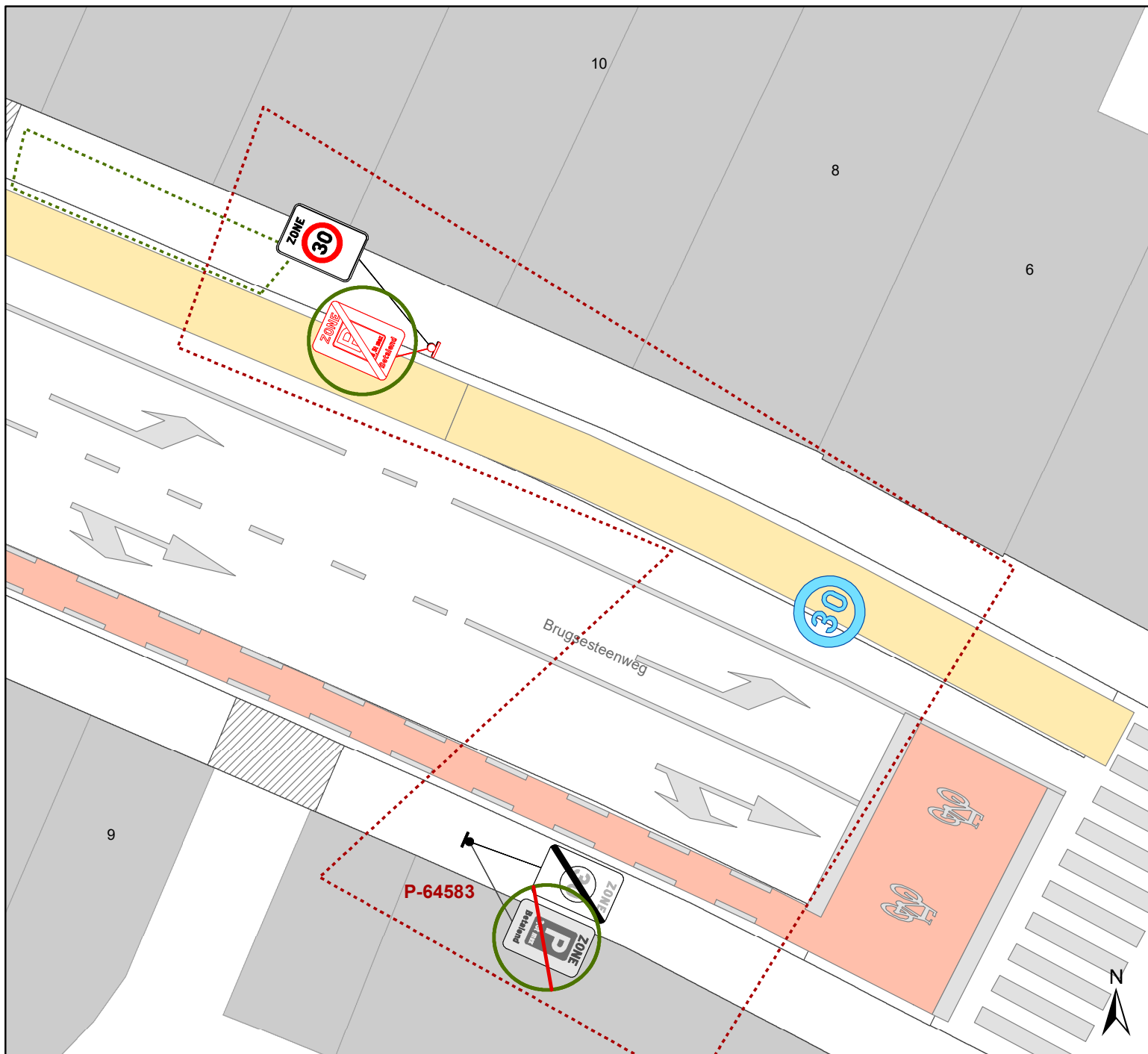


gent: Mobiliteitsbedrijf stad Gent
Verkeerstechnische taken

Update Parkeerplan Fase 2B – DEEL 2 Brugse Poort

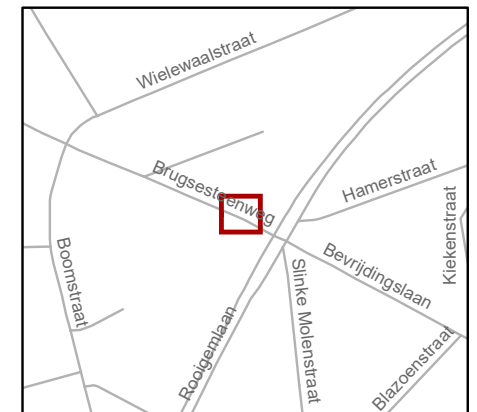
Dossiernummer P-411465

DATUM	SCHAAL	PLAN	P FORMAAT
18/12/2023	1/150	66/70	A4



Legende

-  Bestaande verkeersborden
-  Geplande verkeersborden
-  Te verwijderen verkeersborden
-  Bestaande wegmarkeringen
-  Geplande wegmarkeringen
-  Hoort bij dit dossier

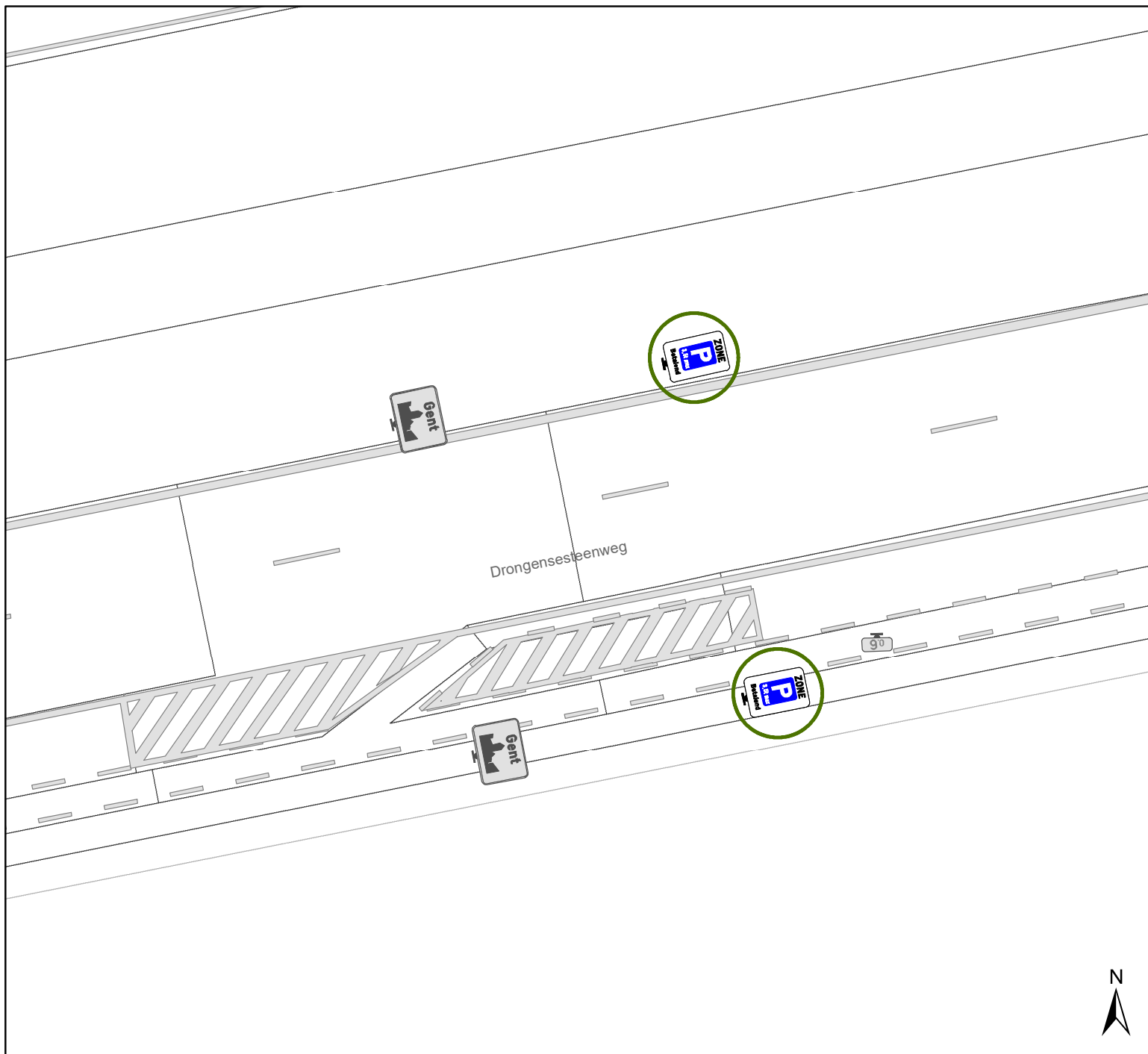


gent: Mobiliteitsbedrijf stad Gent
Verkeerstechnische taken

**Update Parkeerplan Fase 2B –
DEEL 2 Brugse Poort**

Dossiernummer P-411465

DATUM	SCHAAL	PLAN	P FORMAAT
18/12/2023	1/150	67/70	A4



Legende

- Bestaande verkeersborden
- Geplande verkeersborden
- Te verwijderen verkeersborden
- Bestaande wegmarkeringen
- Geplande wegmarkeringen
- Hoort bij dit dossier

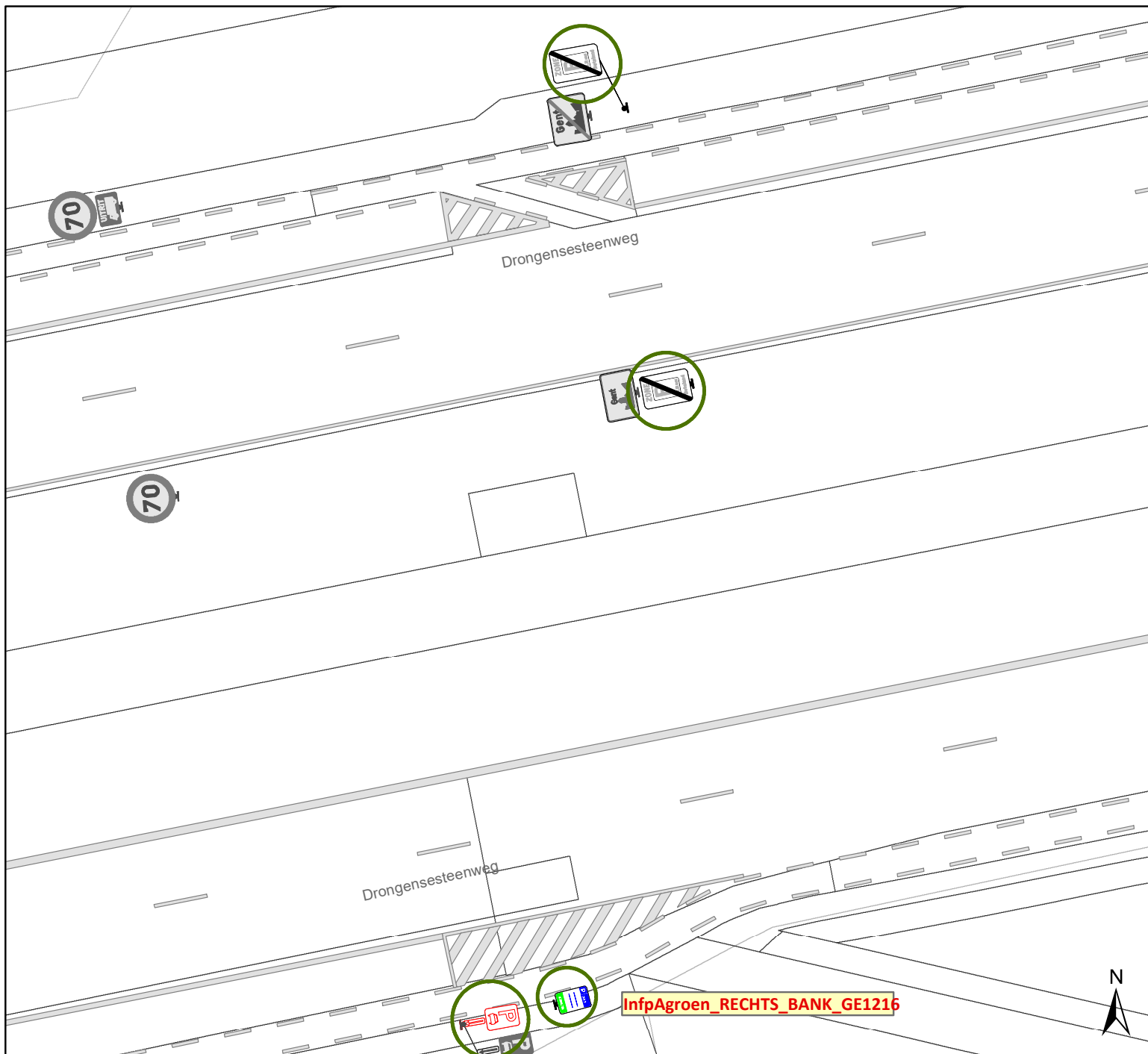


gent: Mobiliteitsbedrijf stad Gent
Verkeerstechnische taken

Update Parkeerplan Fase 2B – DEEL 2 Brugse Poort

Dossiernummer P-411465

DATUM	SCHAAL	PLAN	P FORMAAT
18/12/2023	1/200	68/70	A4



Legende

-  Bestaande verkeersborden
-  Geplande verkeersborden
-  Te verwijderen verkeersborden
-  Bestaande wegmarkeringen
-  Geplande wegmarkeringen
-  Hoort bij dit dossier

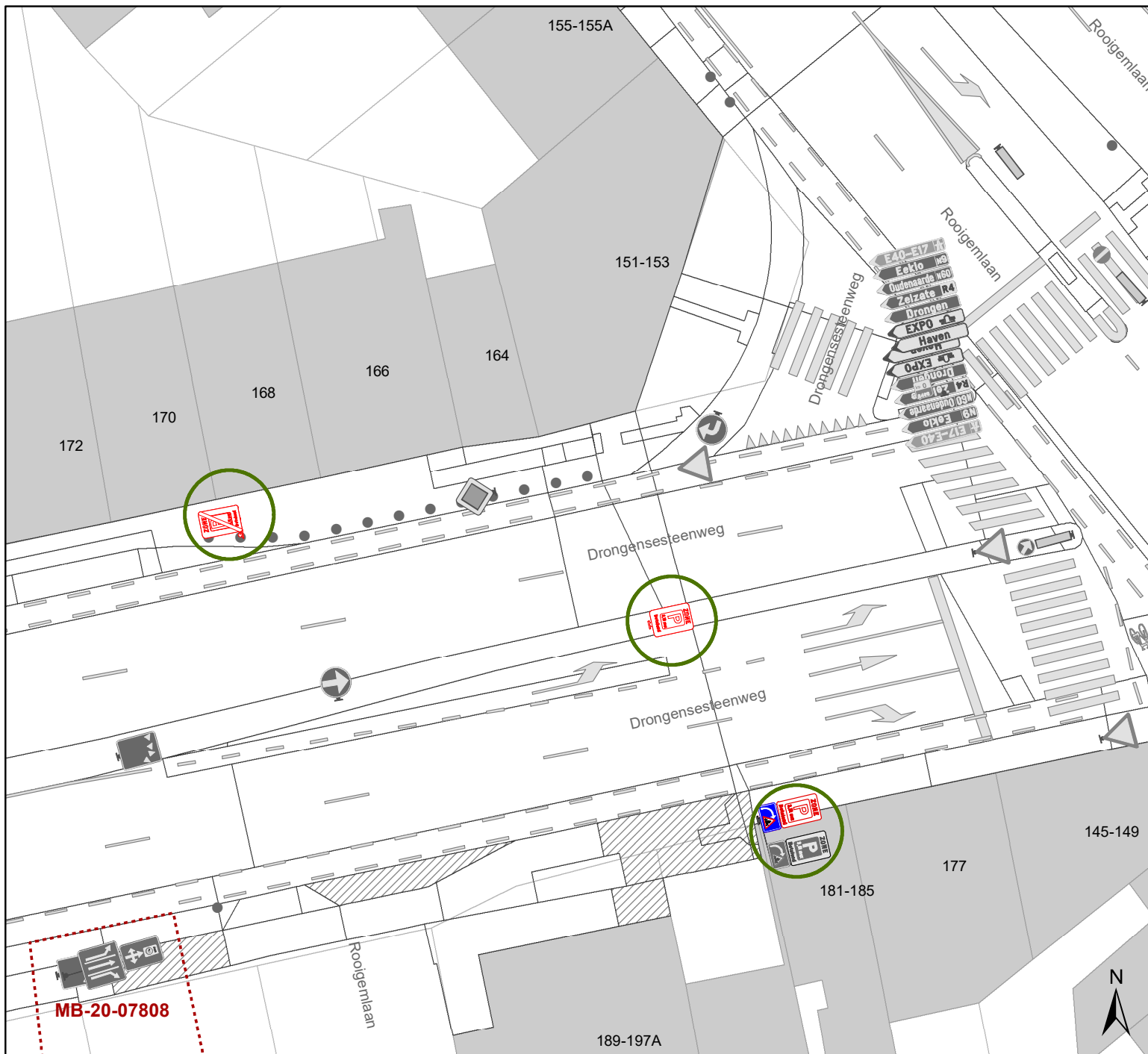


gent: Mobiliteitsbedrijf stad Gent
Verkeerstechnische taken

**Update Parkeerplan Fase 2B –
DEEL 2 Brugse Poort**

Dossiernummer P-411465

DATUM	SCHAAL	PLAN	P FORMAAT
18/12/2023	1/250	69/70	A4



Legende

-  Bestaande verkeersborden
-  Geplande verkeersborden
-  Te verwijderen verkeersborden
-  Bestaande wegmarkeringen
-  Geplande wegmarkeringen
-  Hoort bij dit dossier



gent: Mobiliteitsbedrijf stad Gent
Verkeerstechnische taken

**Update Parkeerplan Fase 2B –
DEEL 2 Brugse Poort**

Dossiernummer P-411465

DATUM	SCHAAL	PLAN	P FORMAAT
18/12/2023	1/300	70/70	A4