



2023_CBS_11934 Nieuw aanvullend reglement van de politie op het wegverkeer - gemeenteweg - Gasthuisstraat- nieuwe verkeersmaatregel(en) - Vaststelling

Beslissing: Goedgekeurd in besloten vergadering van 14 december 2023

Zijn aanwezig bij de beslissing van dit punt:

Mathias De Clercq, burgemeester-voorzitter; Filip Watteeuw, schepen; Sofie Bracke, schepen
Tine Heyse, schepen; Sami Souguir, schepen; Bram Van Braeckvelt, schepen; Isabelle Heyndrickx, schepen; Hafsa El-Bazioui, schepen; Evita Willaert, schepen; Rudy Coddens, schepen
Mieke Hullebroeck, algemeen directeur; Liesbet Vertriest, waarnemend adjunct-algemeendirecteur

Bevoegd: Filip Watteeuw

Betrokken: Mathias De Clercq

Juridisch kader

De volgende bepalingen zijn van toepassing inzake de bevoegdheid:

- De Nieuwe Gemeentewet 24 juni 1988, artikel 119;
- Het Decreet van 16 mei 2008 betreffende de aanvullende reglementen op het wegverkeer en de plaatsing en bekostiging van verkeerstekens, artikel 5, § 1, 2e lid;
- Het Decreet over het lokaal bestuur van 22 december 2017, artikel 41, 2°;
- Het gemeenteraadsbesluit van 15 december 2015, houdende de delegatie van de vaststellingsbevoegdheid inzake gemeentelijke aanvullende reglementen op het wegverkeer.

De beslissing wordt genomen op grond van:

- Wet betreffende de politie over het wegverkeer, gecoördineerd bij Koninklijk Besluit van 16 maart 1968;
- Decreet van 16 mei 2008 betreffende de aanvullende reglementen op het wegverkeer en de plaatsing en bekostiging van de verkeerstekens;
- Koninklijk Besluit van 1 december 1975 houdende algemeen reglement op de politie van het wegverkeer en van het gebruik van de openbare weg;
- Ministerieel Besluit van 11 oktober 1976 waarbij de minimumafmetingen en de bijzondere plaatsingsvoorwaarden van de verkeerstekens worden bepaald;
- Uitvoeringsbesluit van 23 januari 2009 betreffende de aanvullende reglementen op het wegverkeer en de plaatsing en bekostiging van de verkeerstekens;

- Omzendbrief MOB/2009/1 van 3 april 2009.

Motivering

- De nieuwe signalisatie kadert binnen een integrale heraanleg van de straat. Ook worden 4 voorbehouden parkeerplaatsen voor elektrische of hybride elektrische voertuigen ingericht ter hoogte van het kruispunt met de Pijphoekstraat in het kader van de uitrol van de publieke laadpunten, goedgekeurd door de gemeenteraad van 19 december 2016. Elke publieke laadpaal bedient 2 parkeerplaatsen. Door het inrichten van voorbehouden parkeerplaatsen voor elektrische of hybride elektrische voertuigen garanderen we dat de laadpaal maximaal beschikbaar is voor het opladen van deze voertuigen.
- Bij collegebesluit van 30 maart 2023 werden maatregelen getroffen die kaderen in een actieplan dat opgenomen werd in het jaarplan van het Mobiliteitsbedrijf in samenspraak met het kabinet om fietsroutes te screenen op paaltjes. De nadruk ligt op het wegnemen van overbodige paaltjes. Er worden enkel nog paaltjes geplaatst waar ze essentieel zijn om autoverkeer te weren. Tevens worden bepaalde paaltjes vernieuwd zodat ze IPOD-conform zijn. Paaltjes die centraal staan op het fietspad worden beter zichtbaar en veiliger door ze te vervangen met een reflecterende flexibele paal.

Daarnaast worden de routes eveneens gescreend op toegankelijkheid voor de speedpedelecs. De onderborden bij beperkt eenrichtingsverkeer worden hierbij aangepast voor fietsers & speedpedelecs. Speedpedelecs worden zoveel mogelijk gelijk gesteld met fietsen in straten met beperkt eenrichtingsverkeer, door het gebruik van de onderborden M12 en M18, waardoor zij ook in beide richtingen mogen rijden. Bromfietsen worden niet gelijk gesteld omdat zij door de combinatie van een hogere snelheid met een hogere massa dan fietsen een potentieel gevaar vormen voor fietsers en een grotere impact hebben bij een ongeval met fietsers. Het artikel over het verkeersplateau wordt verwijderd uit dit reglement omdat dit niet langer AR-plichtig is.

- Bij collegebesluit van 6 februari 2020 werd als nieuwe maatregel getroffen, het invoeren van een parkeerverbod tussen de Sint-Rafaëlstraat en huisnummer 14 als maatregel om parkerende voertuigen te weren rond de oversteekplaats, alsook om de berm vrij te houden voor schoolgaande jeugd tijdens de spitsmomenten van de school.
- Bij collegebesluit van 24 oktober 2019 werd het invoeren van signalisatie ter verduidelijking van het afslagverbod op het kruispunt met de Sint-Rafaëlstraat goedgekeurd.
- Bij collegebesluit van 22 maart 2018 werd de inrichting van een zebepad ter hoogte van de ingang van het Vincentiushof op nummer 8 goedgekeurd.
- Bij collegebesluit van 16 maart 2017 werd de bestaande toestand geregulariseerd en werden geen nieuwe verkeersmaatregelen ingevoerd.

Bijgevoegde bijlage(n):

- Aanvullend Reglement Gasthuisstraat Dossier P277851 (deel van de beslissing)
- Signalisatieplan Gasthuisstraat Dossier P-277851 (deel van de beslissing)

Beslissing

Beslist het volgende:

Artikel 1:

Heft op het aanvullend reglement van de politie op het wegverkeer betreffende de gemeenteweg Gasthuisstraat, vastgesteld in zitting van 30 maart 2023, van zodra het nieuwe reglement in werking treedt.

Artikel 2:

Stelt vast het bijgevoegd aanvullend reglement van de politie op het wegverkeer en het signalisatieplan betreffende de gemeenteweg Gasthuisstraat.

2023_CBS_11934 - Nieuw aanvullend reglement van de politie op het wegverkeer - gemeenteweg - Gasthuisstraat- nieuwe verkeersmaatregel(en)

Aanvullend reglement van de politie op het wegverkeer - gemeenteweg – Gasthuisstraat

Vastgesteld in het College van Burgemeester en Schepenen van

Bekendgemaakt op

Geldig vanaf

Referentienummer

Reglement

Artikel 1

Op de Gasthuisstraat vanaf het kruispunt met de Pijphoekstraat tot het kruispunt met Wittewalle in beide richtingen geldt: de toegang is verboden voor bestuurders van motorvoertuigen en slepen ontworpen en gebouwd voor het vervoer van goederen; de maatregel geldt alleen voor de bestuurders van voertuigen waarvan de maximaal toegelaten massa hoger is dan 3.5ton ; de maatregel geldt niet voor plaatselijk verkeer.

Dit wordt aangeduid door verkeerstekens:

- C23
- GVIIa

Artikel 2

Op Gasthuisstraat, vanaf het kruispunt met de Leonard De Laviestraat tot huisnummer 16;
op Gasthuisstraat, vanaf de overzijde van huisnummer 16 tot huisnummer 51;
op Gasthuisstraat, vanaf huisnummer 32 tot het kruispunt met Wittewalle;
op Gasthuisstraat, vanaf huisnummer 87 tot het kruispunt met de Ooistraat geldt:
het parkeren is verboden; het begin van de parkeerreglementering wordt aangeduid; het einde van de parkeerreglementering wordt aangeduid.

Dit wordt aangeduid door verkeerstekens:

- E1
- GXa
- GXb

Artikel 3

Op de Gasthuisstraat vanaf huisnummer 19 tot het kruispunt met de Pijphoekstraat aan de kant van de onpare huisnummers geldt: het parkeren is verboden; het begin van de parkeerreglementering wordt aangeduid; de parkeerreglementering geldt over een afstand van meer dan 300 meter; het einde van de parkeerreglementering wordt aangeduid.

Dit wordt aangeduid door verkeerstekens:

- E1
- GXa
- GXd
- GXb

Artikel 4

Op de Gasthuisstraat ter hoogte van de zijgevel van Pijphoekstraat huisnummer 30-34 geldt: het parkeren is toegelaten; het parkeren is voorbehouden voor elektrische of hybride elektrische voertuigen ; het begin van de parkeerreglementering wordt aangeduid; het einde van de parkeerreglementering wordt aangeduid.

Dit wordt aangeduid door verkeerstekens:

- E9a
- GVIIId
- GXa
- GXb

Artikel 5

Op de Gasthuisstraat ter hoogte van de ingang van huisnummer 8 geldt: het parkeren is toegelaten; het parkeren is voorbehouden voor voertuigen van hulpdiensten ; de parkeerreglementering geldt over een afstand van 7 m.

Dit wordt aangeduid door verkeerstekens:

- E9a
- GVIIId
- GXc

Artikel 6

**Op de Gasthuisstraat ter hoogte van de inrit van huisnummer 21;
op de Gasthuisstraat ter hoogte van het kruispunt met de Sint-Rafaëlstraat;
op de Gasthuisstraat ter hoogte van het kruispunt met de Leonard De Laviestraat geldt:
voetgangers moeten de oversteekplaats volgen om de rijbaan over te steken.**

Dit wordt aangeduid door verkeerstekens:

- WM76.3

Artikel 7

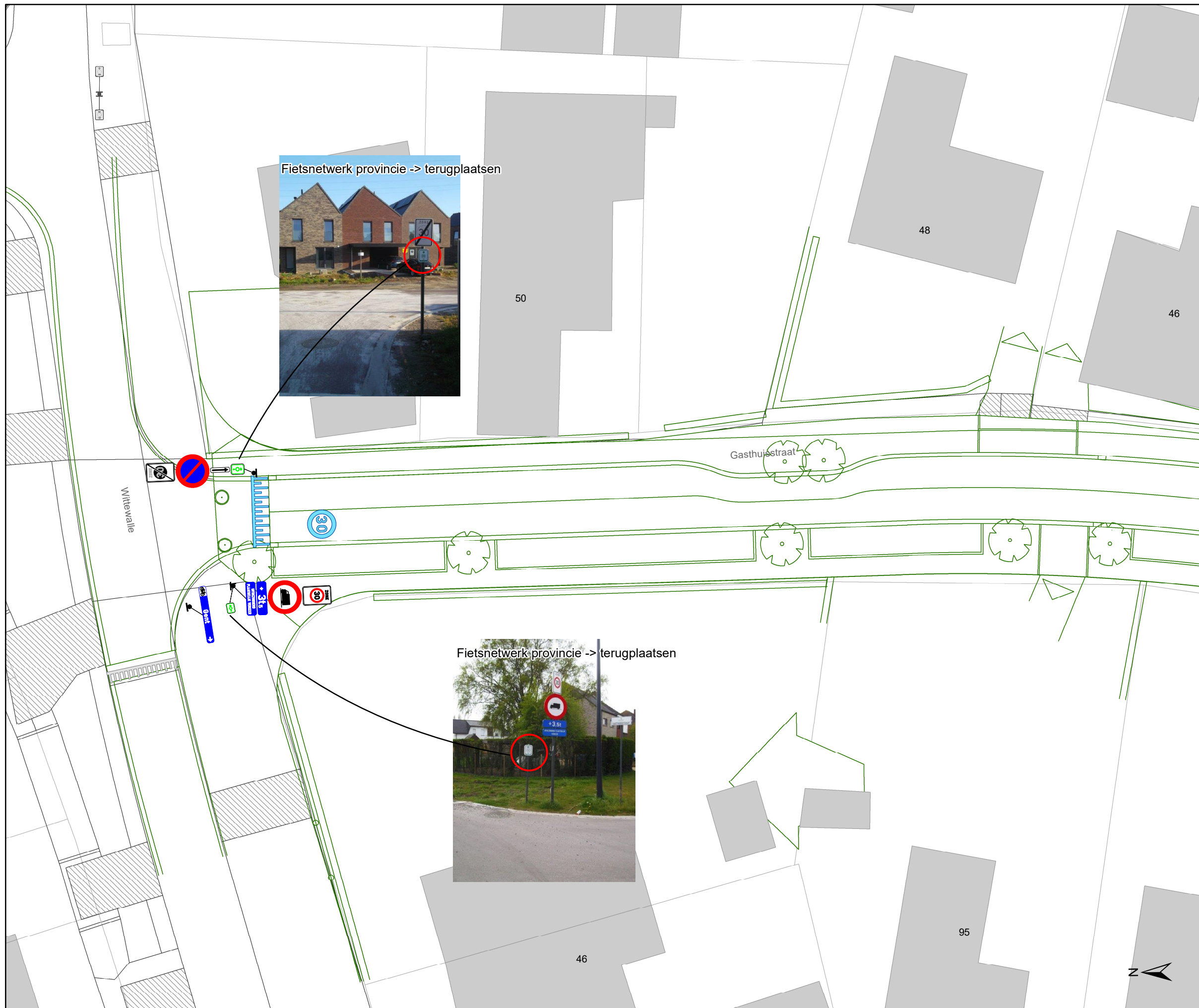
**Op de Gasthuisstraat ter hoogte van de overzijde van huisnummer 9;
op de Gasthuisstraat ter hoogte van de overzijde van huisnummer 19;
op de Gasthuisstraat ter hoogte van huisnummers 22 en 24, aan beide zijden van de weg geldt:
het parkeren op de rijbaan is verboden.**

Dit wordt aangeduid door verkeerstekens:

- WM75.1.2

(einde reglement)





Fietsnetwerk provincie -> terugplaatsen

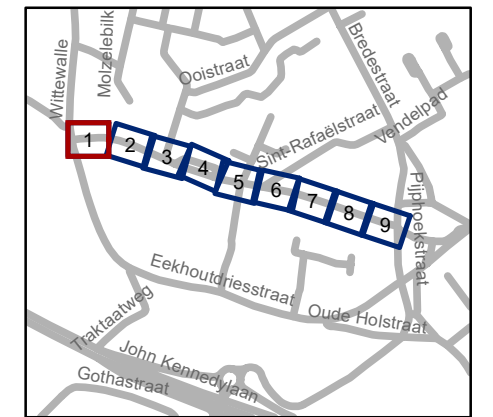


Fietsnetwerk provincie -> terugplaatsen



Legende

-  Bestaande verkeersborden
-  Geplande verkeersborden
-  Te verwijderen verkeersborden
-  Bestaande wegmarkeringen
-  Geplande wegmarkeringen
-  Te verwijderen wegmarkeringen
-  Geplande groene plooiakens
-  Ontwerp heraanleg
-  Geplande laadpaal
-  Geplande fietsenstalling



gent: Mobiliteitsbedrijf stad Gent
Verkeerstechnische taken

Gasthuisstraat
Definitief signalisatieplan

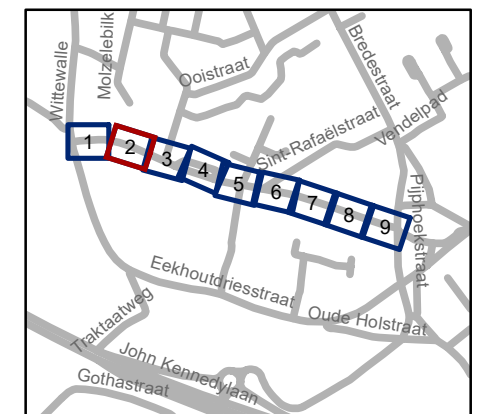
Dossiernummer P-277851

DATUM	SCHAAL	PLAN	P FORMAAT
5/12/2023	1/250	1/9	A3



Legende

- Bestaande verkeersborden
- Geplande verkeersborden
- Te verwijderen verkeersborden
- Bestaande wegmarkeringen
- Geplande wegmarkeringen
- Te verwijderen wegmarkeringen
- Geplande groene ploobaken
- Ontwerp heraanleg
- Geplande laadpaal
- Geplande fietsenstalling

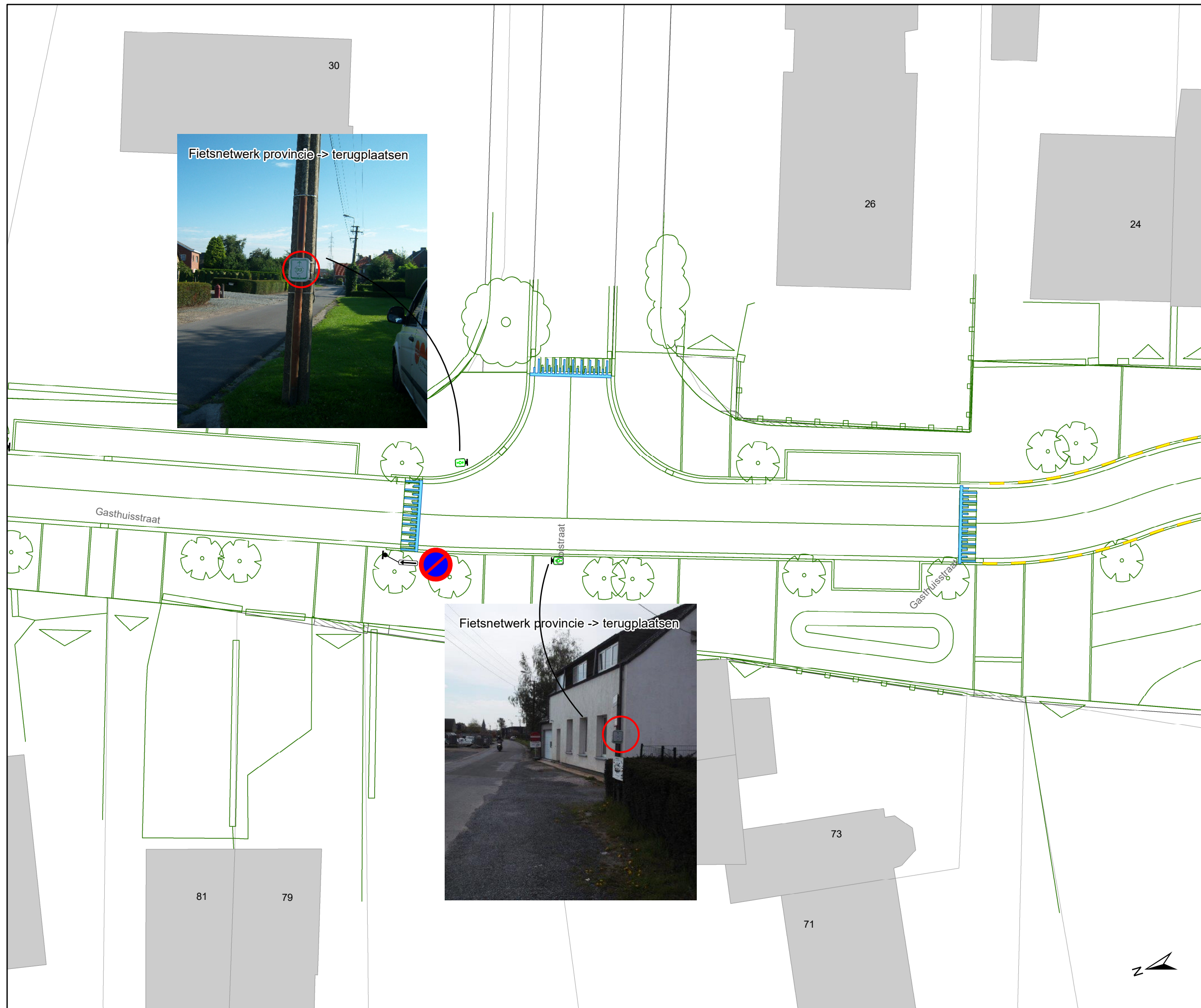


gent: Mobiliteitsbedrijf stad Gent
Verkeerstechnische taken

Gasthuisstraat
Definitief signalisatieplan

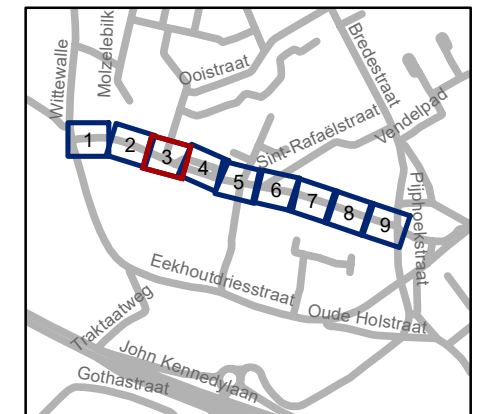
Dossiernummer P-277851

DATUM	SCHAAL	PLAN	P FORMAAT
5/12/2023	1/250	2/9	A3



Legende

-  Bestaande verkeersborden
-  Geplande verkeersborden
-  Te verwijderen verkeersborden
-  Bestaande wegmarkeringen
-  Geplande wegmarkeringen
-  Te verwijderen wegmarkeringen
-  Geplande groene plooiakens
-  Ontwerp heraanleg
-  Geplande laadpaal
-  Geplande fietsenstalling



gent: Mobiliteitsbedrijf stad Gent
Verkeerstechnische taken

Gasthuisstraat
Definitief signalisatieplan

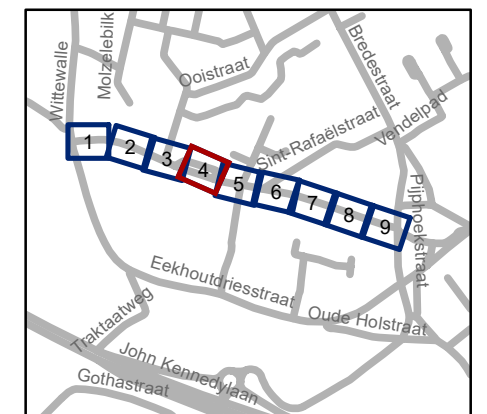
Dossiernummer P-277851

DATUM	SCHAAL	PLAN	P FORMAAT
5/12/2023	1/250	3/9	A3



Legende

- Bestaande verkeersborden
- Geplande verkeersborden
- Te verwijderen verkeersborden
- Bestaande wegmarkeringen
- Geplande wegmarkeringen
- Te verwijderen wegmarkeringen
- Geplande groene plooi-baken
- Ontwerp heraanleg
- Geplande laadpaal
- Geplande fietsenstalling

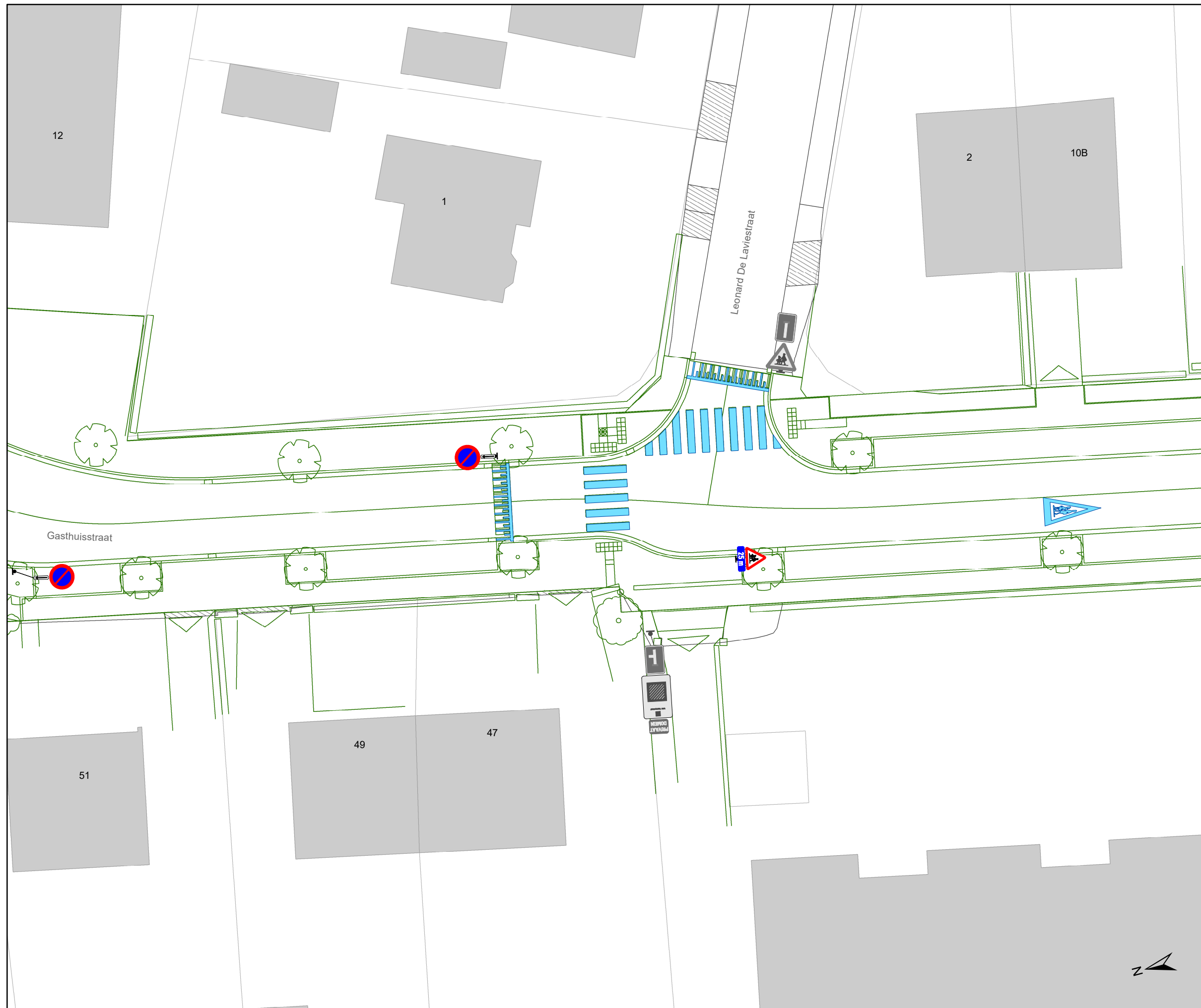


gent: Mobiliteitsbedrijf stad Gent
Verkeerstechnische taken

Gasthuisstraat
Definitief signalisatieplan

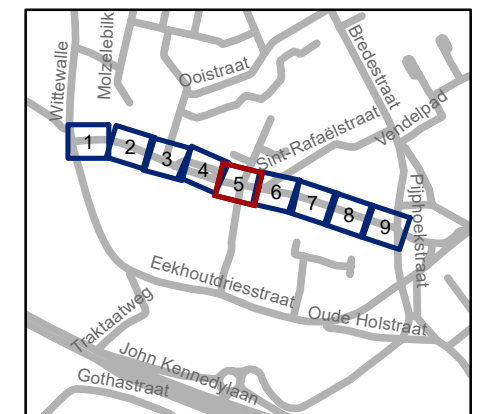
Dossiernummer P-277851

DATUM	SCHAAL	PLAN	P FORMAAT
5/12/2023	1/250	4/9	A3



Legende

- Bestaande verkeersborden
- Geplande verkeersborden
- Te verwijderen verkeersborden
- Bestaande wegmarkeringen
- Geplande wegmarkeringen
- Te verwijderen wegmarkeringen
- Geplande groene ploobaken
- Ontwerp heraanleg
- Geplande laadpaal
- Geplande fietsenstalling

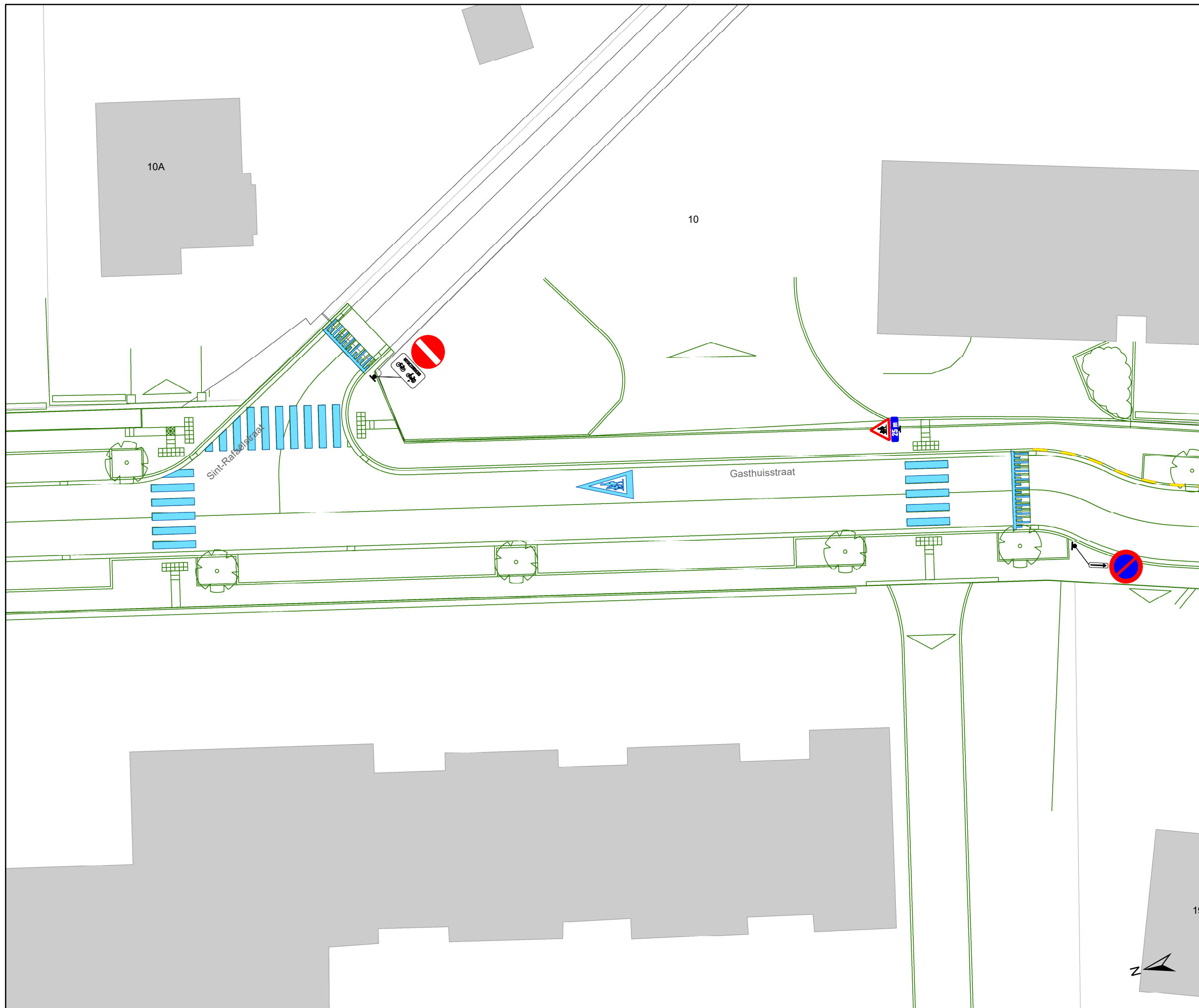


gent: Mobiliteitsbedrijf stad Gent
Verkeerstechnische taken

Gasthuisstraat Definitief signalisatieplan

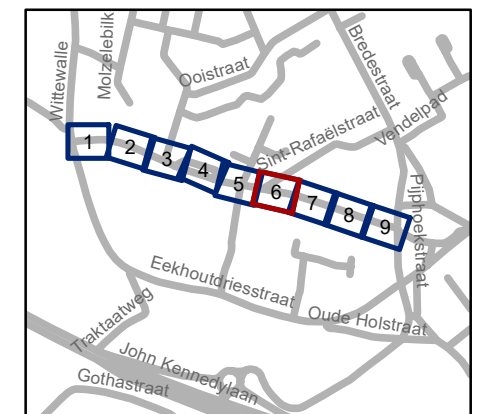
Dossiernummer P-277851

DATUM	SCHAAL	PLAN	P FORMAAT
5/12/2023	1/250	5/9	A3



Legende

- Bestaande verkeersborden
- Geplande verkeersborden
- Te verwijderen verkeersborden
- Bestaande wegmarkeringen
- Geplande wegmarkeringen
- Te verwijderen wegmarkeringen
- Geplande groene ploobakken
- Ontwerp heraanleg
- Geplande laadpaal
- Geplande fietsenstalling

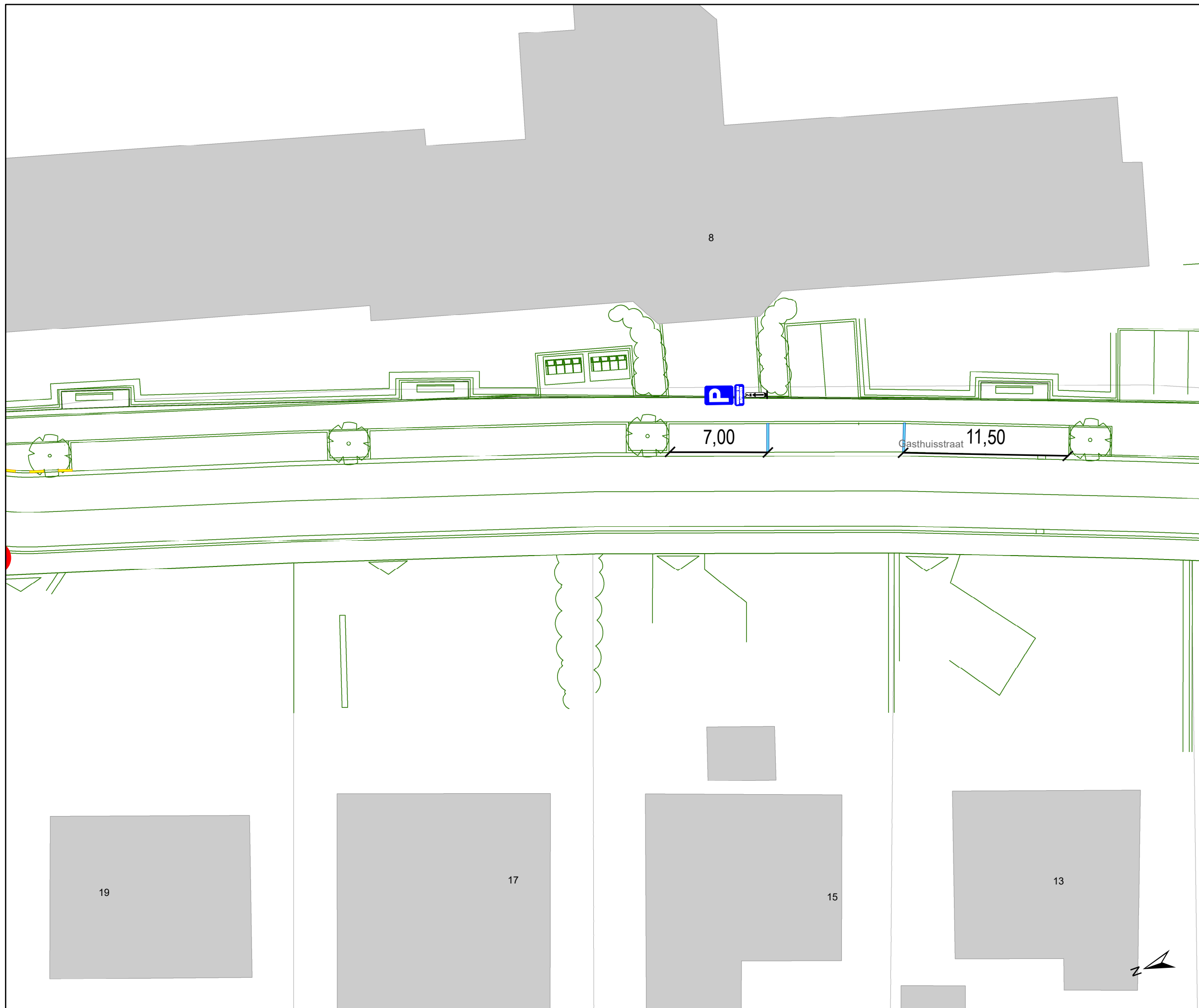


gent: Mobiliteitsbedrijf stad Gent
Verkeerstechnische taken

Gasthuisstraat
Definitief signalisatieplan

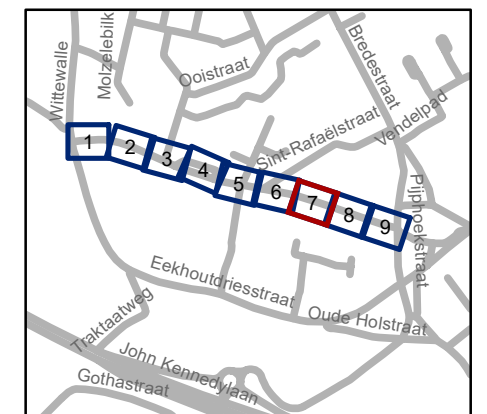
Dossiernummer P-277851

DATUM	SCHAAL	PLAN	P FORMAAT
5/12/2023	1/250	6/9	A3



Legende

- Bestaande verkeersborden
- Geplande verkeersborden
- Te verwijderen verkeersborden
- Bestaande wegmarkeringen
- Geplande wegmarkeringen
- Te verwijderen wegmarkeringen
- Geplande groene ploobakken
- Ontwerp heraanleg
- Geplande laadpaal
- Geplande fietsenstalling

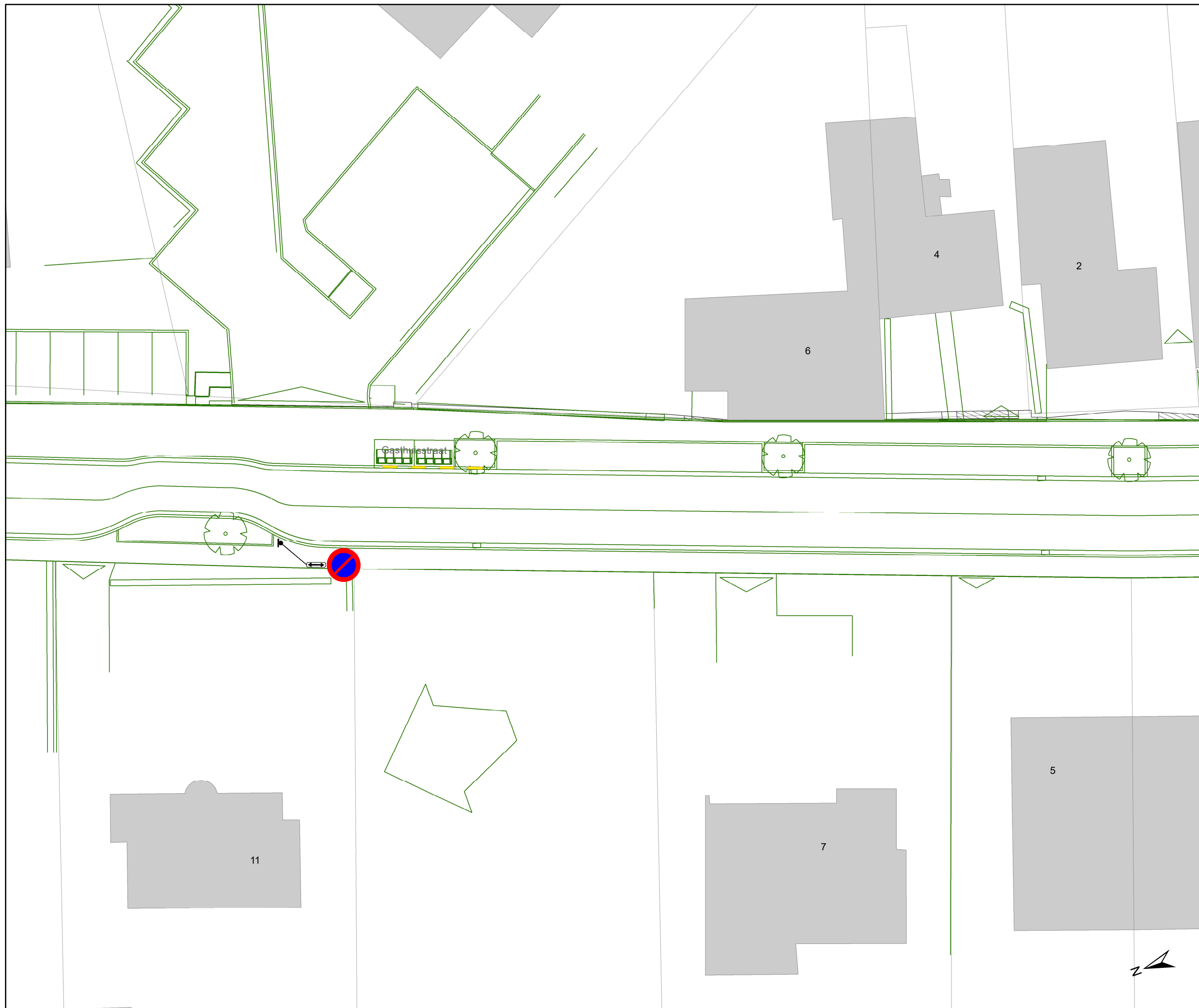


gent: Mobiliteitsbedrijf stad Gent
Verkeerstechnische taken

Gasthuisstraat
Definitief signalisatieplan

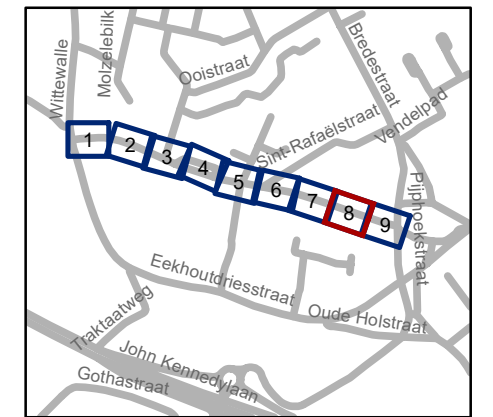
Dossiernummer P-277851

DATUM	SCHAAL	PLAN	P FORMAAT
5/12/2023	1/250	7/9	A3



Legende

-  Bestaande verkeersborden
-  Geplande verkeersborden
-  Te verwijderen verkeersborden
-  Bestaande wegmarkeringen
-  Geplande wegmarkeringen
-  Te verwijderen wegmarkeringen
-  Geplande groene ploobaken
-  Ontwerp heraanleg
-  Geplande laadpaal
-  Geplande fietsenstalling

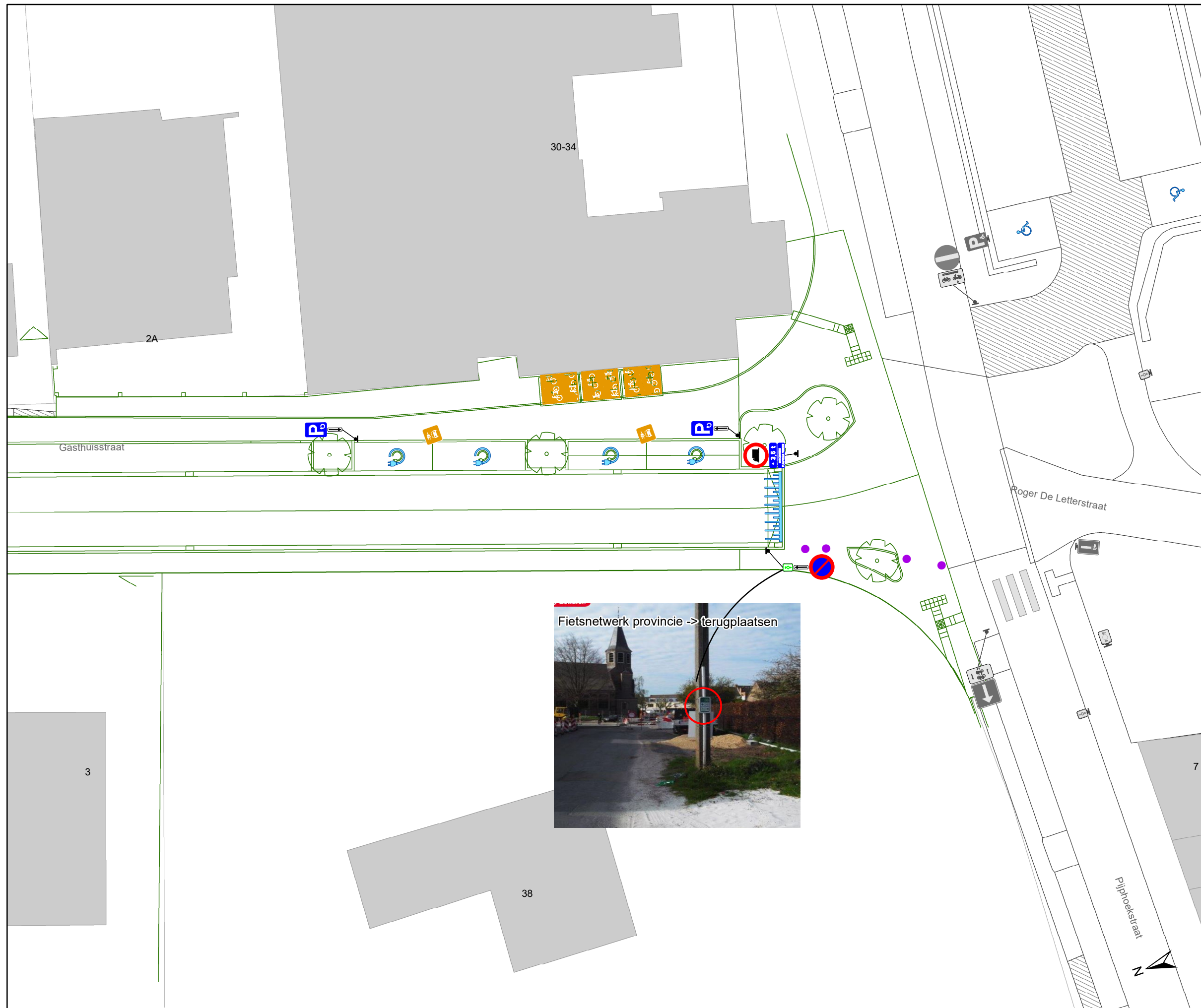


gent: Mobiliteitsbedrijf stad Gent
Verkeerstechnische taken

Gasthuisstraat
Definitief signalisatieplan

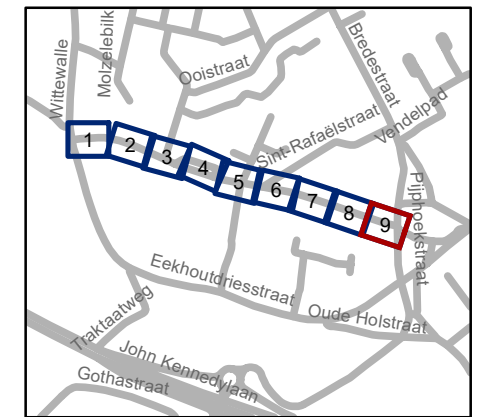
Dossiernummer P-277851

DATUM	SCHAAL	PLAN	P FORMAAT
5/12/2023	1/250	8/9	A3



Legende

- Bestaande verkeersborden
- Geplande verkeersborden
- Te verwijderen verkeersborden
- Bestaande wegmarkeringen
- Geplande wegmarkeringen
- Te verwijderen wegmarkeringen
- Geplande groene plooi-baken
- Ontwerp heraanleg
- Geplande laadpaal
- Geplande fietsenstalling



gent: Mobiliteitsbedrijf stad Gent
Verkeerstechnische taken

Gasthuisstraat
Definitief signalisatieplan

Dossiernummer P-277851

DATUM	SCHAAL	PLAN	P FORMAAT
5/12/2023	1/250	9/9	A3