

GENT

24e afd./ Zwijnaarde


Sectie C, nrs. 437E2, 437F3, 437T3, 437V3, 437W3, 437X3, 437Y3, 437Z3

Dossier Remi Vlerickstraat 18
9052 Zwijnaarde


GRONDAFSTAND


SCHAAL: 1/200

LEGENDE

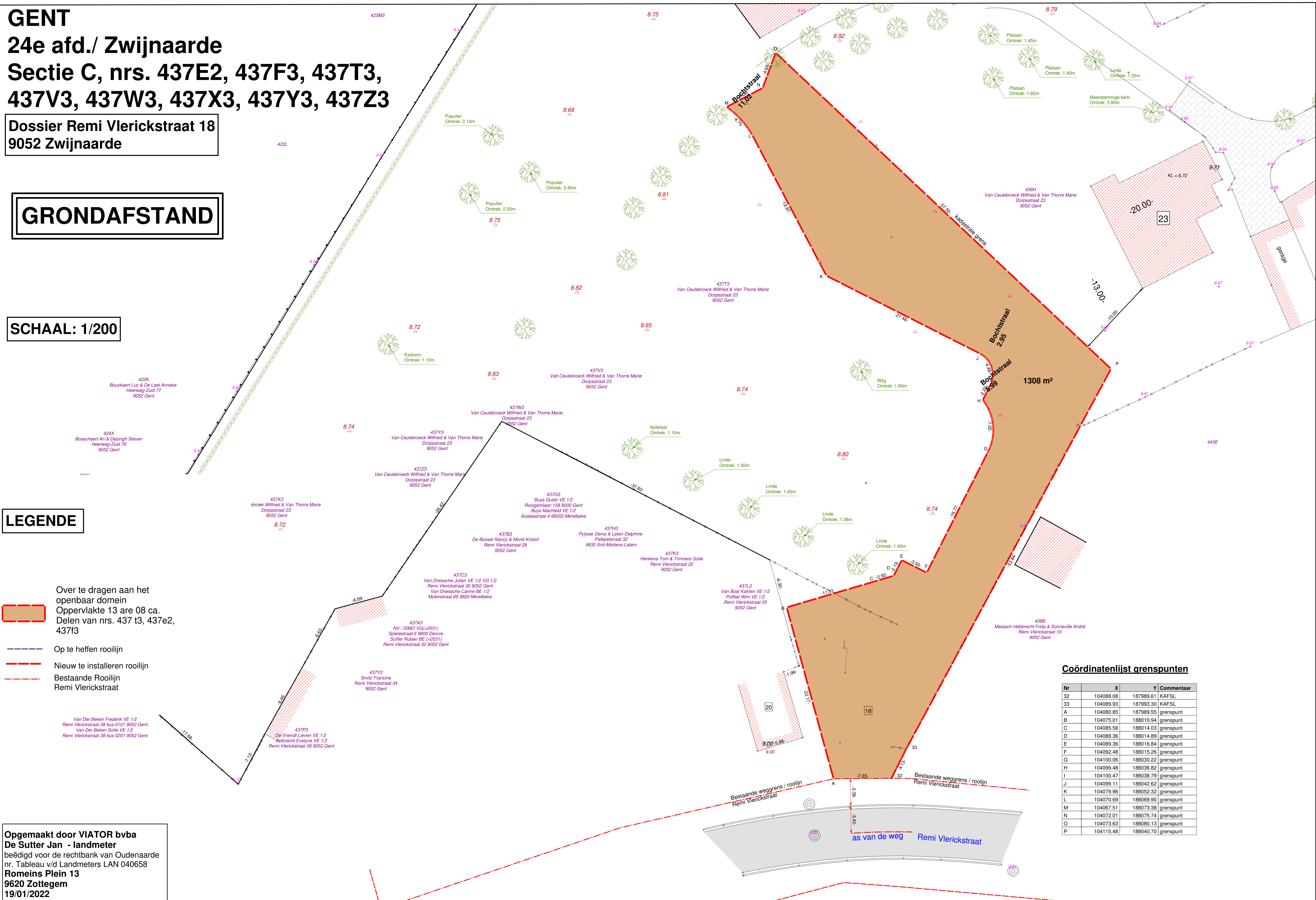
 Over te dragen aan het openbaar domein
Oppervlakte 13 are 08 ca.
Delen van nrs. 437 t3, 437e2, 437f3

 Op te heffen rooilijn

 Nieuw te installeren rooilijn

 Bestaande Rooilijn
Remi Vlerickstraat

Opgemaakt door VIATOR bvba
De Sutter Jan - landmeter
beëdigd voor de rechtbank van Oudenaarde
nr. Tableau v/d Landmeters LAN 040658
Romeins Plein 13
9620 Zottegem
19/01/2022



Coördinatenlijst grenspunten

Nr	X	Y	Commentaar
32	104088.08	187989.61	KAFSL
33	104089.93	187993.30	KAFSL
A	104080.85	187989.55	grenspunt
B	104075.01	188010.94	grenspunt
C	104085.58	188014.03	grenspunt
D	104088.36	188014.89	grenspunt
E	104089.36	188016.84	grenspunt
F	104092.48	188015.26	grenspunt
G	104100.06	188030.22	grenspunt
H	104099.48	188036.82	grenspunt
I	104100.47	188038.79	grenspunt
J	104099.11	188042.62	grenspunt
K	104079.96	188052.32	grenspunt
L	104070.69	188069.90	grenspunt
M	104067.51	188073.38	grenspunt
N	104072.01	188075.74	grenspunt
O	104073.63	188080.13	grenspunt
P	104115.48	188040.70	grenspunt