
2023_CBS_10210 Nieuw aanvullend reglement van de politie op het wegverkeer - gemeenteweg - Reginald Warnefordstraat - nieuwe maatregel - Vaststelling

Beslissing: Goedgekeurd in besloten vergadering van 26 oktober 2023

Zijn aanwezig bij de beslissing van dit punt:

Mathias De Clercq, burgemeester-voorzitter; Sofie Bracke, schepen
Tine Heyse, schepen; Sami Souguir, schepen; Bram Van Braeckvelt, schepen; Isabelle Heyndrickx, schepen; Hafsa El-Bazioui, schepen; Evita Willaert, schepen; Rudy Coddens, schepen
Mieke Hullebroeck, algemeen directeur; Liesbet Vertriest, waarnemend adjunct-algemeendirecteur

Bevoegd: Filip Watteeuw

Betrokken: Mathias De Clercq

Juridisch kader

De volgende bepalingen zijn van toepassing inzake de bevoegdheid:

- De Nieuwe Gemeentewet 24 juni 1988, artikel 119;
- Het Decreet van 16 mei 2008 betreffende de aanvullende reglementen op het wegverkeer en de plaatsing en bekostiging van verkeerstekens, artikel 5, § 1, 2e lid;
- Het Decreet over het lokaal bestuur van 22 december 2017, artikel 41, 2°;
- Het gemeenteraadsbesluit van 15 december 2015, houdende de delegatie van de vaststellingsbevoegdheid inzake gemeentelijke aanvullende reglementen op het wegverkeer.

De beslissing wordt genomen op grond van:

- Wet betreffende de politie over het wegverkeer, gecoördineerd bij Koninklijk Besluit van 16 maart 1968;
- Decreet van 16 mei 2008 betreffende de aanvullende reglementen op het wegverkeer en de plaatsing en bekostiging van de verkeerstekens;
- Koninklijk Besluit van 1 december 1975 houdende algemeen reglement op de politie van het wegverkeer en van het gebruik van de openbare weg;
- Ministerieel Besluit van 11 oktober 1976 waarbij de minimumafmetingen en de bijzondere plaatsingsvoorwaarden van de verkeerstekens worden bepaald;
- Uitvoeringsbesluit van 23 januari 2009 betreffende de aanvullende reglementen op het wegverkeer en de plaatsing en bekostiging van de verkeerstekens;

- Omzendbrief MOB/2009/1 van 3 april 2009;

Motivering

- De nieuwe maatregelen die bij dit besluit worden getroffen naar aanleiding van het beveiligen van een aantal kruispunten op de Land Van Waaslaan (N70) betreffen:
 - (1) het omkeren van de circulatie tussen de Schoolstraat en de Filips Benthuisstraat, zodat het beperkt éénrichtingsverkeer in de richting van de Filips Benthuisstraat loopt. Op die manier wordt het verkeer bij het actief zijn van de schoolstraat in de Schoolstraat logisch afgeleid naar de Land Van Waaslaan/Antwerpsesteenweg. De maatregel hangt samen met de gelijktijdige wijziging van de circulatie in de Schoolstraat.
 - (2) het verplaatsen van de fietsenstalling ter hoogte van huisnummers 129-131 aan de overzijde naar de Schoolstraat ter hoogte van huisnummers 27-29 en het invoeren van een parkeerverbod ter hoogte van de huisnummers 129-131 aan de overzijde in functie van indraaiende voertuigen voor afvalophaling en hulpdiensten. Het oude parkeerverbod ter hoogte van huisnummers 129-131 wordt gedeeltelijk opgeheven.
- Bij collegebesluit van 22 december 2022 gebeurde een regularisatie van de bestaande toestand nav het plaatsen van een fietsenstalling met signalisatie in de Reginald Warnefordstraat goedgekeurd door College van Burgemeester en Schepenen op 15 juli 2021 ter hoogte van huisnummers 33, 64, 115 en to 129.
- Bij collegebesluit van 16 juni 2022 werd de bestaande toestand geregulariseerd na het plaatsen van de signalisatieborden bij de fietsenstalling.
- Bij collegebesluit van 25 november 2021 werd als nieuwe maatregel getroffen, de inrichting van een voorbehouden parkeerplaats voor autodelen ter hoogte van huisnummers 104-106 in het kader van het inrichten van 500 voorbehouden autodeelplaatsen zoals bepaald in het Autodeelplan Gent 2025, goedgekeurd door de gemeenteraad van 25 januari 2021. Deze voorbehouden parkeerplaats zal gebruikt worden door een erkende autodeelorganisatie.
- Bij collegebesluit van 30 januari 2020 werd een parkeerplaats voor personen met een handicap verwijderd wegens het niet meer in bezit zijn van een wagen van de houder van de parkeerkaart voor personen met een handicap die destijds deze parkeerplaats heeft aangevraagd.
- Bij collegebesluit van 14 juni 2018 werd een parkeerplaats voor personen met een handicap verwijderd ter hoogte van huisnummer 104 wegens overlijden van de houder van de parkeerkaart voor personen met een handicap.
- Bij collegebesluit van 9 juni 2016 werd ter hoogte van huisnummer 104 een parkeerplaats voor personen met een handicap ingericht vermits de aanvrager voldoet aan de gestelde voorwaarden volgens het Reglement houdende de voorwaarden tot het toekennen van parkeerplaatsen voor personen met een handicap goedgekeurd in de Gemeenteraad van 25 april 2016 en werd de bestaande toestand geregulariseerd.

Bijgevoegde bijlage(n):

- Aanvullend reglement Reginald Warnefordstraat dossier P-429055 (deel van de beslissing)
- Signalisatieplan Schoolstraat dossier P-429055 (deel van de beslissing)

Beslissing

Beslist het volgende:

Artikel 1:

Heft op het aanvullend reglement van de politie op het wegverkeer betreffende de gemeenteweg Reginald Warnefordstraat, goedgekeurd in zitting van 22 december 2022, van zodra het nieuwe reglement in werking treedt.

Artikel 2:

Stelt vast het bijgevoegd aanvullend reglement van de politie op het wegverkeer en het signalisatieplan betreffende de gemeenteweg Reginald Warnefordstraat.

2023_CBS_10210 - Nieuw aanvullend reglement van de politie op het wegverkeer - gemeenteweg - Reginald Warnefordstraat - nieuwe maatregel

Aanvullend reglement van de politie op het wegverkeer - gemeenteweg – Reginald Warnefordstraat

Vastgesteld in het College van Burgemeester en Schepenen van

Bekendgemaakt op

Geldig vanaf

Referentienummer

Reglement

Artikel 1

Op de Reginald Warnefordstraat vanaf de Engelbert Van Arenbergstraat tot de Schoolstraat in de richting van de Schoolstraat geldt: verboden rijrichting voor iedere bestuurder; de maatregel geldt niet voor fietsers en bestuurders van speed pedelecs. In de tegenovergestelde richting geldt: toegelaten rijrichting op de openbare weg met eenrichtingsverkeer; fietsers en bestuurders van speed pedelecs mogen in de twee richtingen rijden.

Dit wordt aangeduid door verkeerstekens:

- C1
- M11
- F19
- M17

Artikel 2

Op de Reginald Warnefordstraat ter hoogte van huisnummer 108;
op de Reginald Warnefordstraat ter hoogte van huisnummer 33;
op de Reginald Warnefordstraat ter hoogte van huisnummer 64;
op de Reginald Warnefordstraat ter hoogte van huisnummer 115;
op de Reginald Warnefordstraat ter hoogte van huisnummer to 129 geldt: de bestuurders zijn verplicht de hindernis langs links voorbij te rijden

Dit wordt aangeduid door verkeerstekens:

- D1

Artikel 3

Voer inhoud in

Artikel 4

Op de Reginald Warnefordstraat van Filips Benthuyssstraat tot Engelbert van Arenbergstraat aan de kant van de onpare huisnummers geldt; het parkeren is verboden; het begin van de parkeerreglementering wordt aangeduid; het einde van de parkeerreglementering wordt aangeduid.

Dit wordt aangeduid door verkeerstekens:

- E1
- GXa
- GXb

Artikel 5

Op de Reginald Warnefordstraat ter hoogte van huisnummers 104-106 geldt: het parkeren is toegelaten; het parkeren is voorbehouden voor voertuigen waarop de parkeerkaart voor autodelen is aangebracht ; de parkeerreglementering geldt over een afstand van 6 m.

Dit wordt aangeduid door verkeerstekens:

- E9a
- GVIIId
- GXc

Artikel 6

Op de Reginald Warnefordstraat ter hoogte van huisnummer 68 geldt: het parkeren is toegelaten; het parkeren is voorbehouden voor voertuigen die gebruikt worden door personen met een handicap ; de parkeerreglementering geldt over een afstand van 6 m.

Dit wordt aangeduid door verkeerstekens:

- E9a
- GVIIId
- GXc

Artikel 7

Op de Reginald Warnefordstraat ter hoogte van huisnummer 108;
op de Reginald Warnefordstraat ter hoogte van huisnummer 33;
op de Reginald Warnefordstraat ter hoogte van huisnummer 64;
op de Reginald Warnefordstraat ter hoogte van huisnummer 115;
op de Reginald Warnefordstraat ter hoogte van huisnummer to 129 geldt: het parkeren is toegelaten; de maatregel geldt alleen voor de fietsers.

Dit wordt aangeduid door verkeerstekens:

- E9a
- M1

Artikel 8

Op de Reginald Warnefordstraat van huisnummer 2 tot huisnummer 4;
op de Reginald Warnefordstraat van huisnummer 30 tot huisnummer 40;
op de Reginald Warnefordstraat ter hoogte van huisnummer 66;
op de Reginald Warnefordstraat van huisnummer 108 tot huisnummer 110;
op de Reginald Warnefordstraat ter hoogte van de hoek met de Schoolstraat (huisnummer 24);
op de Reginald Warnefordstraat van huisnummer 122-130 (ter hoogte van de inrit) tot de hoek met de Schoolstraat geldt: het parkeren op de rijbaan is verboden.

Dit wordt aangeduid door verkeerstekens:

- WM75.1.2

Artikel 9

Op de Reginald Warnefordstraat van huisnummer 28 tot huisnummer 4;
op de Reginald Warnefordstraat van Filips Benthuystraat tot recht tegenover huisnummer 38;
op de Reginald Warnefordstraat van huisnummer 42 tot huisnummer 64;
op de Reginald Warnefordstraat van huisnummer 104 tot huisnummer 108;
op de Reginald Warnefordstraat van huisnummer 74 tot huisnummer 102;
op de Reginald Warnefordstraat van huisnummer 112A tot huisnummer 118;
op de Reginald Warnefordstraat van huisnummer 120 tot huisnummer 130;
op de Reginald Warnefordstraat van huisnummer 33 tot huisnummer 69;
op de Reginald Warnefordstraat van huisnummer 73 tot huisnummer 83;
op de Reginald Warnefordstraat van huisnummer 85 tot huisnummer 107;

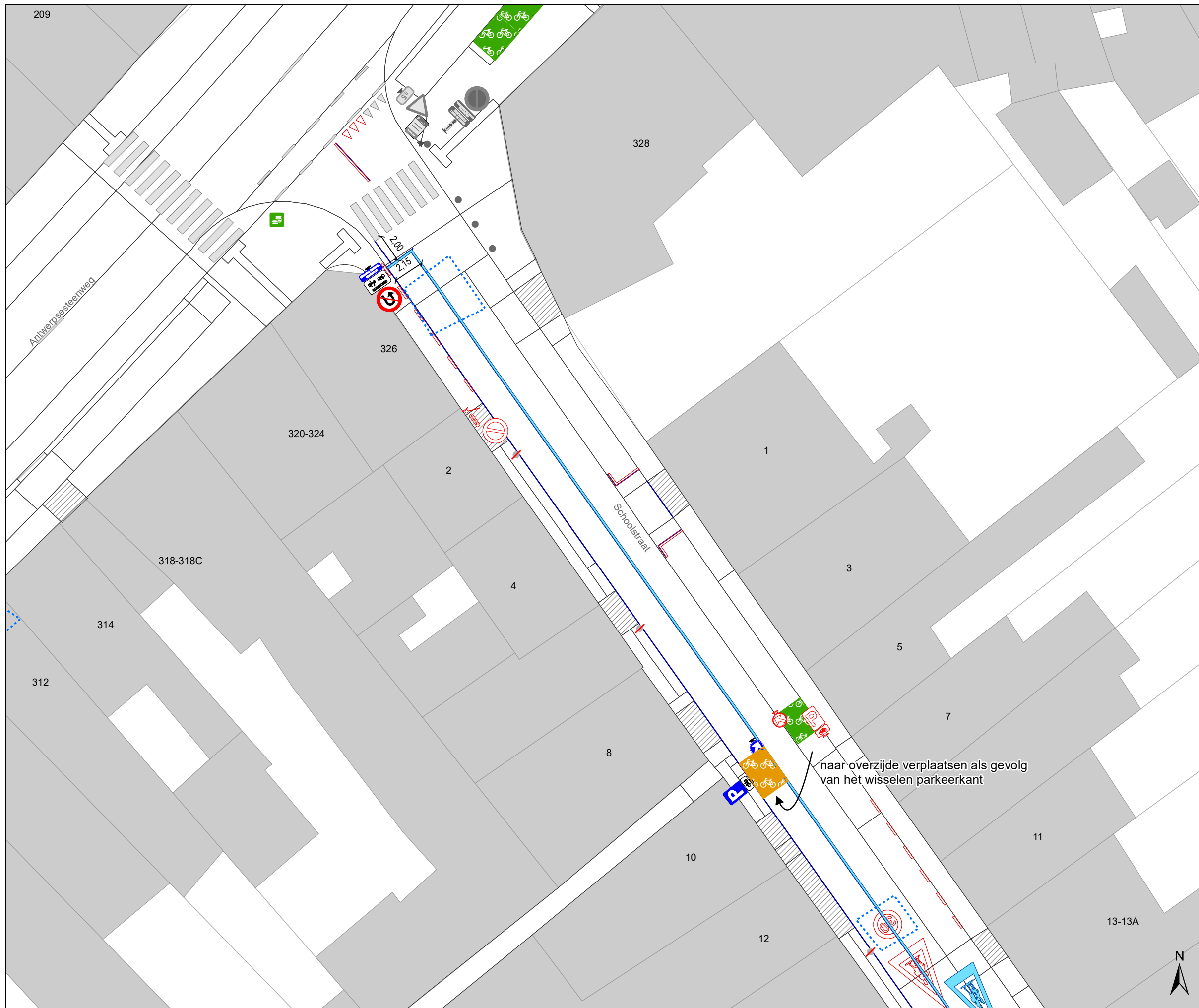
**op de Reginald Warnefordstraat van huisnummer 115 tot huisnummer 115;
op de Reginald Warnefordstraat ter hoogte van huisnummer 117 geldt: voertuigen moeten
parkeren binnen de afgebakende plaatsen.**

Dit wordt aangeduid door verkeerstekens:

- **WM77.5**

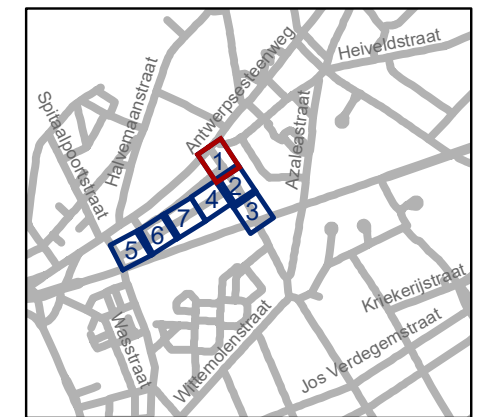
(einde reglement)





Legende

- Bestaande verkeersborden
- Geplande verkeersborden
- Te verwijderen verkeersborden
- Bestaande wegmarkeringen
- Geplande wegmarkeringen
- Te verwijderen wegmarkeringen
- Actief
- Gepland
- Actief
- Ander gepland dossier (in voorbereiding bij MOBBED)
- Ander gepland dossier (ter uitvoering bij DWBW)
- Te verwijderen paaltje
- Gepland paaltje

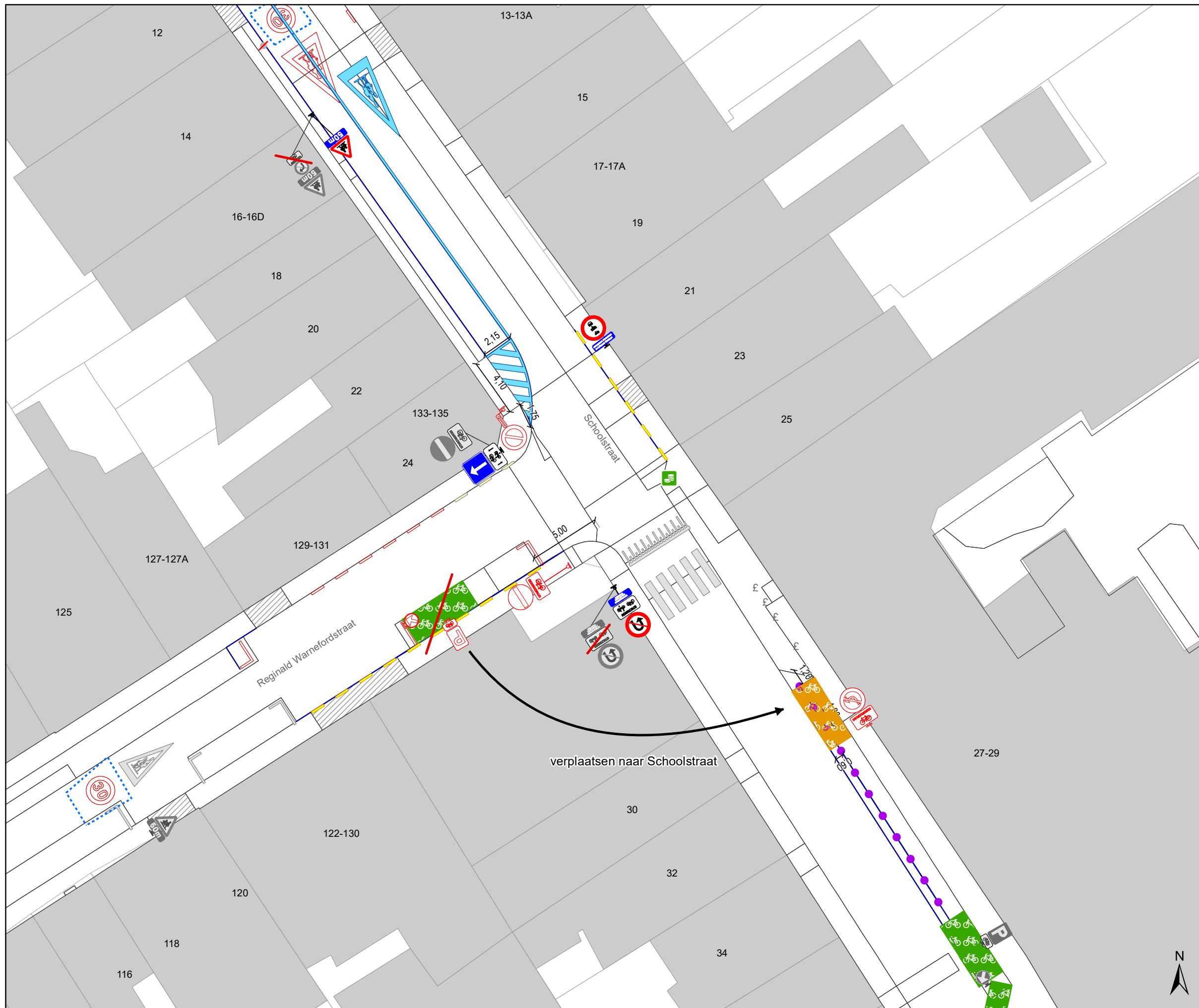


gent: Mobiliteitsbedrijf stad Gent
Verkeerstechnische taken

**Schoolstraat/Warnefordstraat
circulatie**

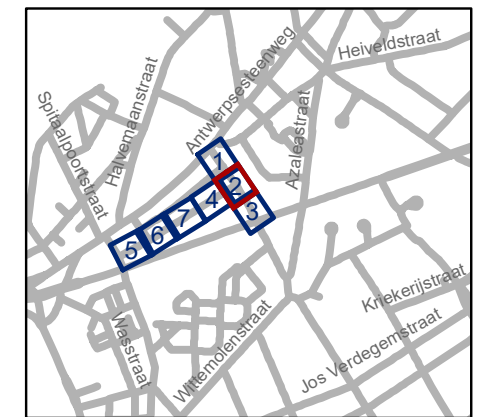
Dossiernummer P-429055

DATUM	SCHAAL	PLAN	P FORMAAT
12/10/2023	1/250	1/7	A3



Legende

-  Bestaande verkeersborden
-  Geplande verkeersborden
-  Te verwijderen verkeersborden
-  Bestaande wegmarkeringen
-  Geplande wegmarkeringen
-  Te verwijderen wegmarkeringen
-  Actief
-  Gepland
-  Actief
-  Ander gepland dossier (in voorbereiding bij MOBBD)
-  Ander gepland dossier (ter uitvoering bij DWBW)
-  Te verwijderen paaltje
-  Gepland paaltje

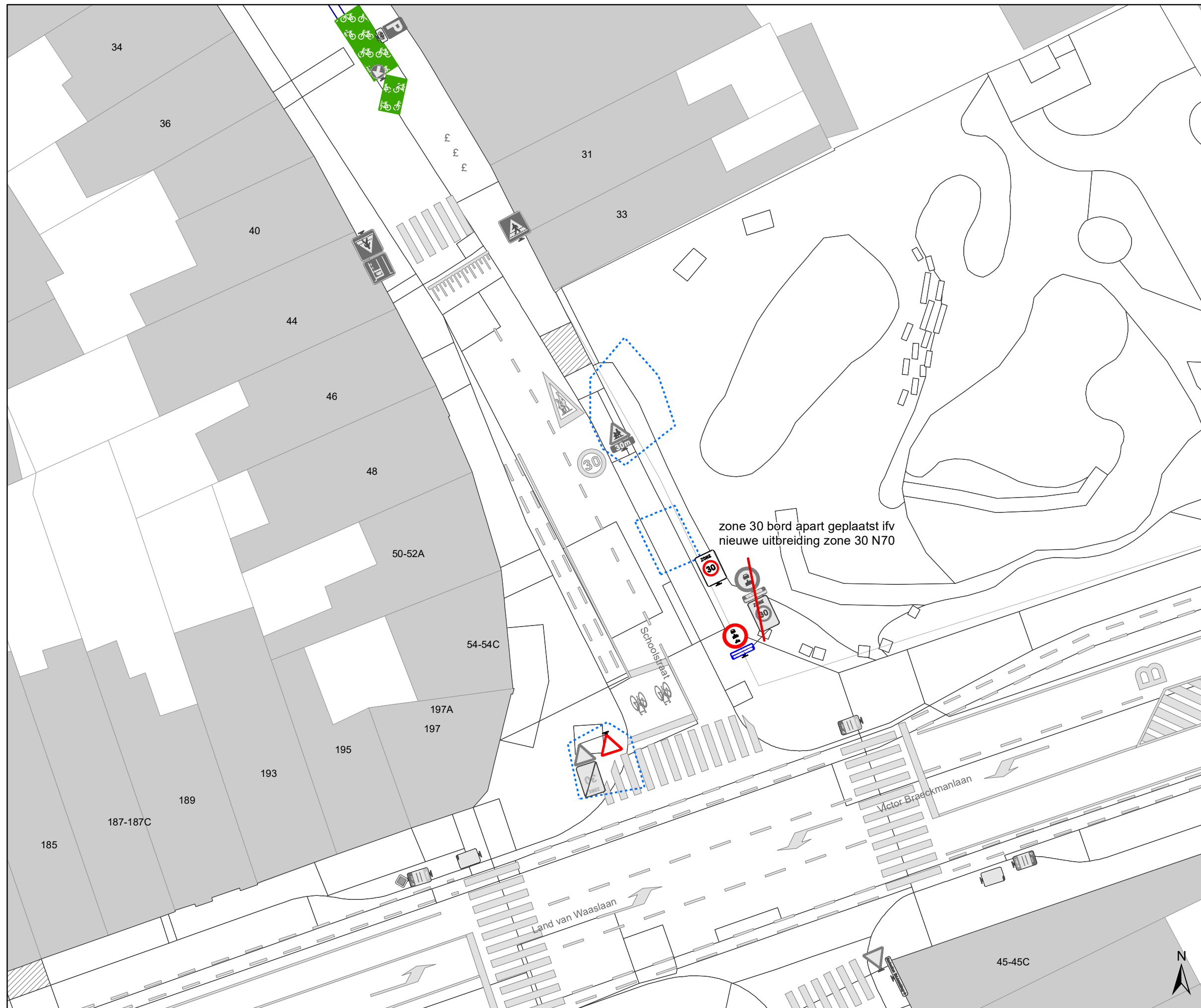


gent: Mobiliteitsbedrijf stad Gent
Verkeerstechnische taken

**Schoolstraat/Warnefordstraat
circulatie**

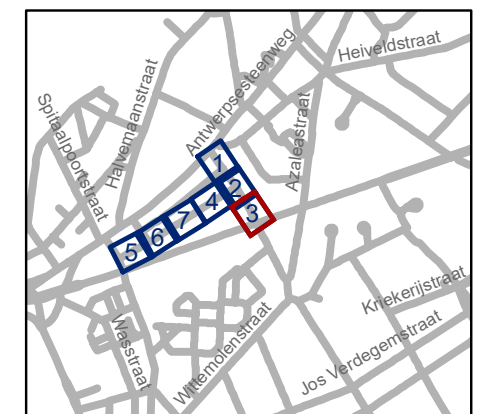
Dossiernummer P-429055

DATUM	SCHAAL	PLAN	P FORMAAT
12/10/2023	1/250	2/7	A3



Legende

-  Bestaande verkeersborden
-  Geplande verkeersborden
-  Te verwijderen verkeersborden
-  Bestaande wegmarkeringen
-  Geplande wegmarkeringen
-  Te verwijderen wegmarkeringen
-  Actief
-  Gepland
-  Actief
-  Ander gepland dossier (in voorbereiding bij MOBBED)
-  Ander gepland dossier (ter uitvoering bij DWBW)
-  Te verwijderen paaltje
-  Gepland paaltje

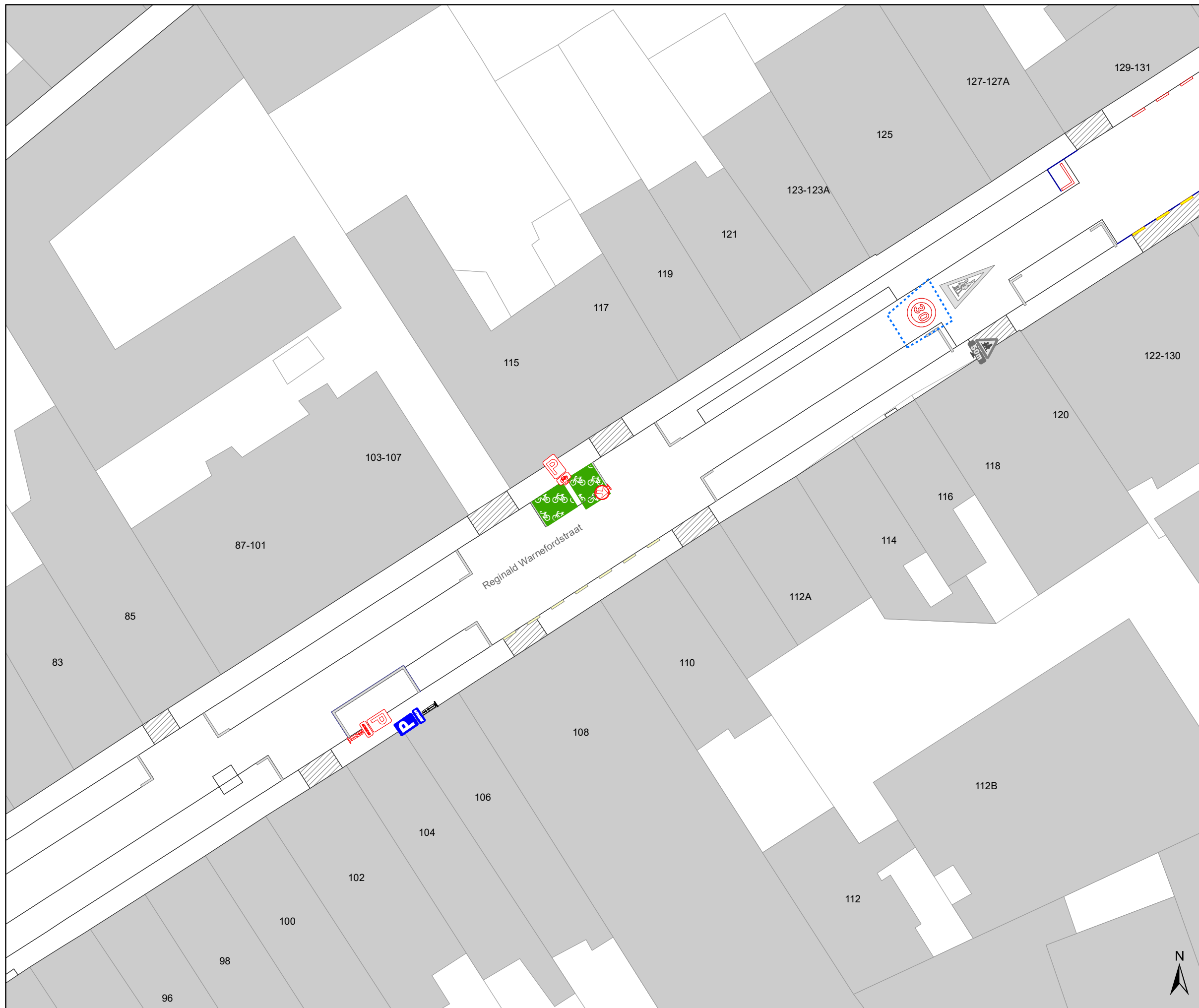


gent: Mobiliteitsbedrijf stad Gent
Verkeerstechnische taken

**Schoolstraat/Warnefordstraat
circulatie**

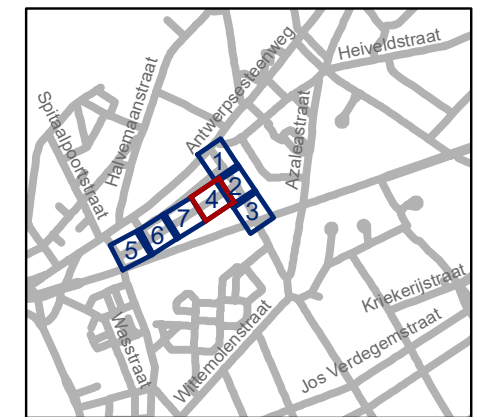
Dossiernummer P-429055

DATUM	SCHAAL	PLAN	P FORMAAT
12/10/2023	1/250	3/7	A3



Legende

- Bestaande verkeersborden
- Geplande verkeersborden
- Te verwijderen verkeersborden
- Bestaande wegmarkeringen
- Geplande wegmarkeringen
- Te verwijderen wegmarkeringen
- Actief
- Gepland
- Actief
- Ander gepland dossier (in voorbereiding bij MOBBD)
- Ander gepland dossier (ter uitvoering bij DWBW)
- Te verwijderen paaltje
- Gepland paaltje

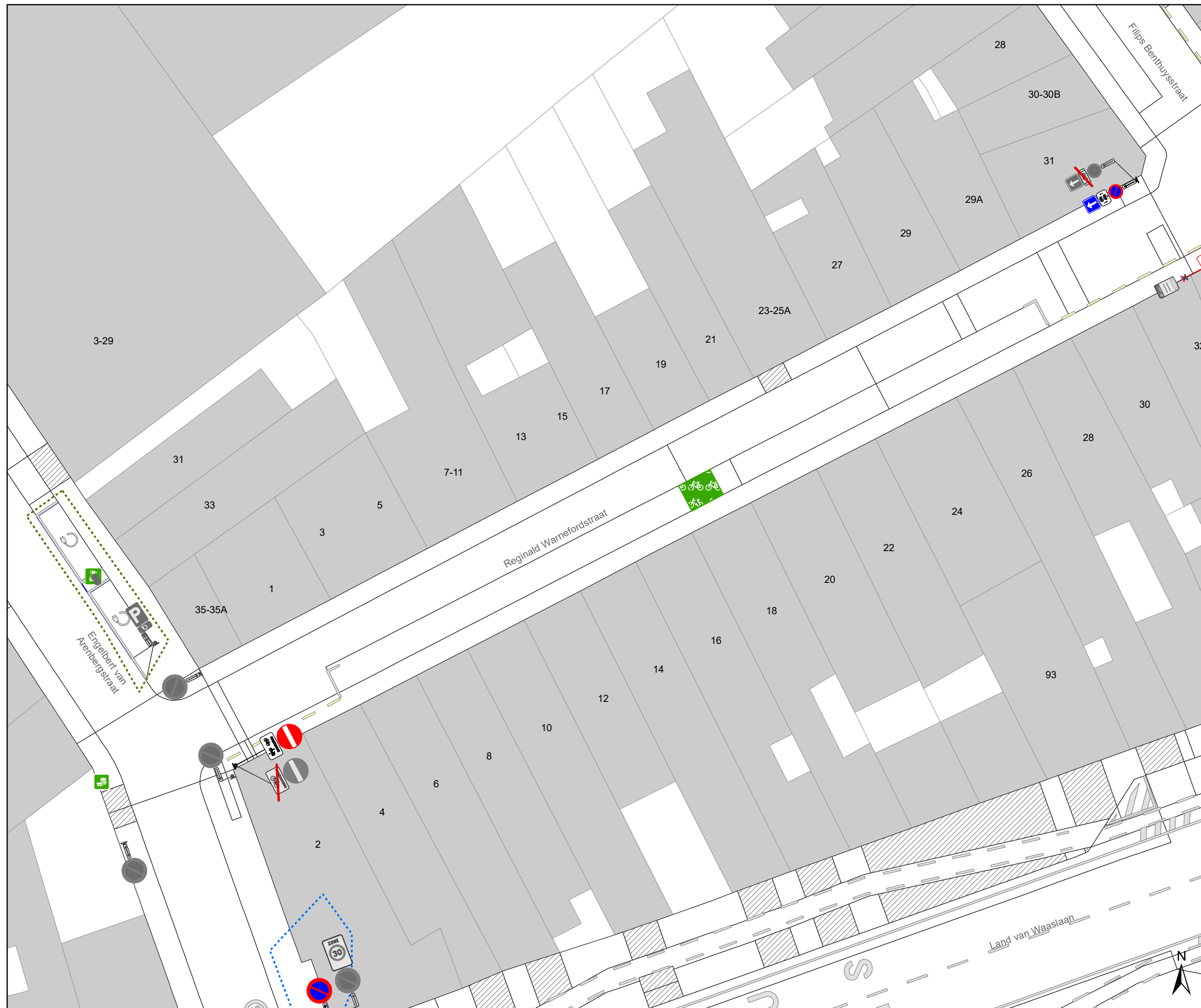


gent: Mobiliteitsbedrijf stad Gent
Verkeerstechnische taken



**Schoolstraat/Warnefordstraat
circulatie**

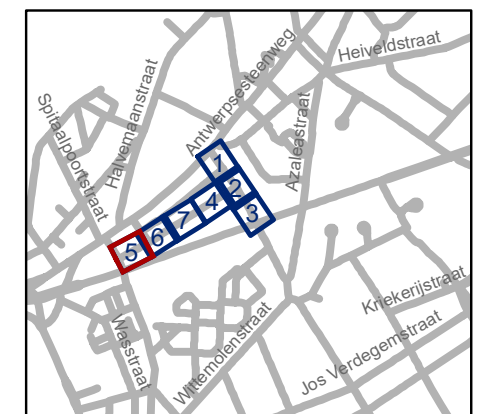
Dossiernummer P-429055

DATUM	SCHAAL	PLAN	P FORMAAT
12/10/2023	1/250	4/7	A3



Legende

-  Bestaande verkeersborden
-  Geplande verkeersborden
-  Te verwijderen verkeersborden
-  Bestaande wegmarkeringen
-  Geplande wegmarkeringen
-  Te verwijderen wegmarkeringen
-  Actief
-  Gepland
-  Actief
-  Ander gepland dossier (in voorbereiding bij MOBBED)
-  Ander gepland dossier (ter uitvoering bij DWBW)
-  Te verwijderen paaltje
-  Gepland paaltje

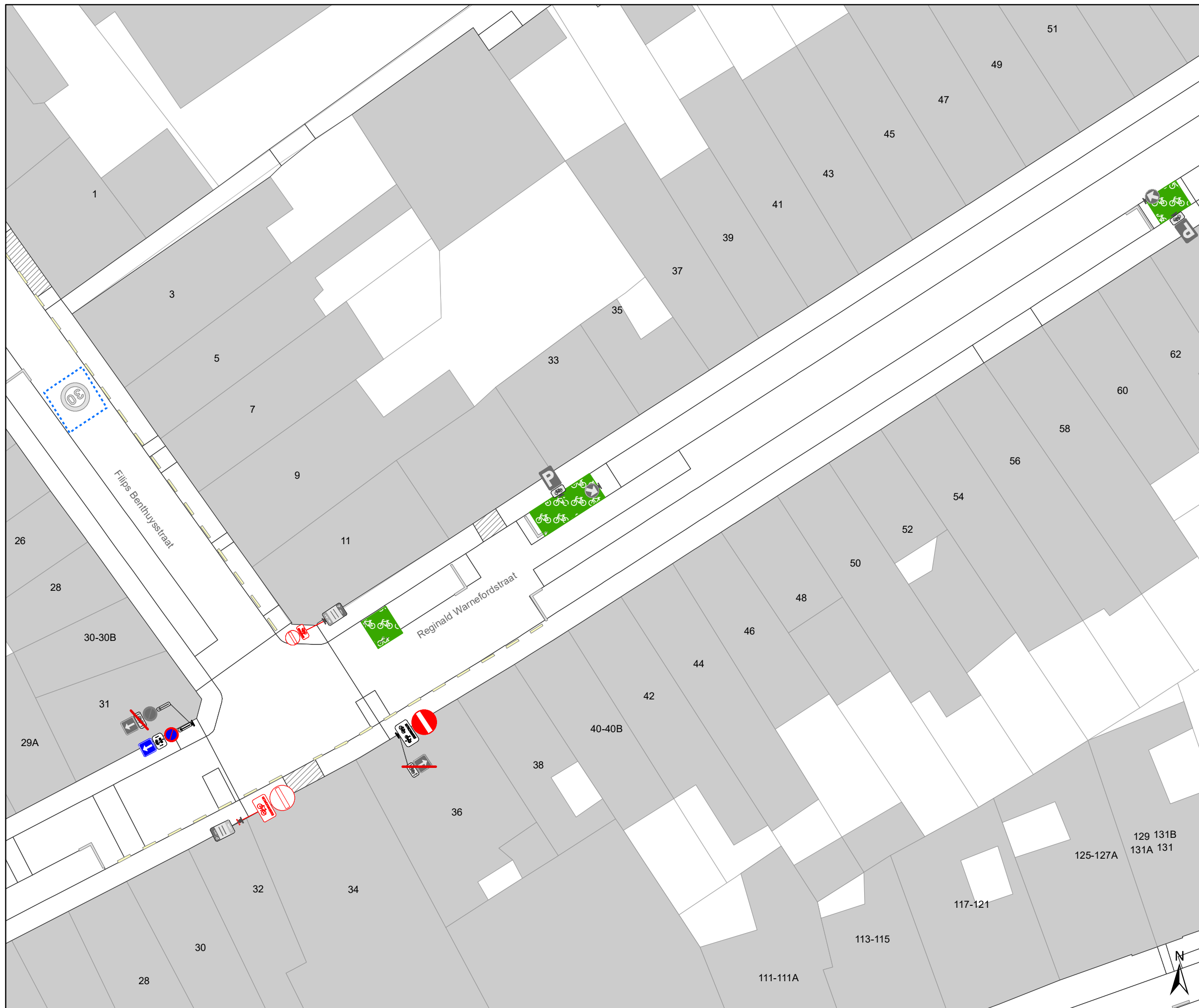


gent: Mobiliteitsbedrijf stad Gent
Verkeerstechnische taken

**Schoolstraat/Warnefordstraat
circulatie**

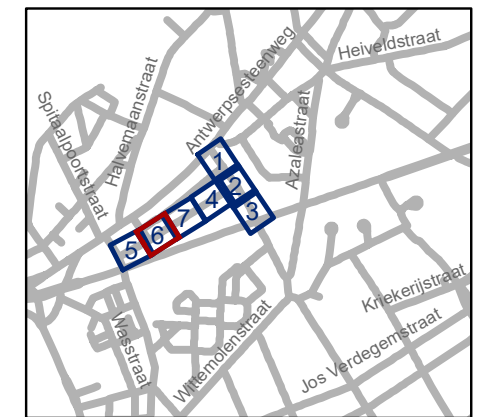
Dossiernummer P-429055

DATUM	SCHAAL	PLAN	P FORMAAT
12/10/2023	1/250	5/7	A3



Legende

- Bestaande verkeersborden
- Geplande verkeersborden
- Te verwijderen verkeersborden
- Bestaande wegmarkeringen
- Geplande wegmarkeringen
- Te verwijderen wegmarkeringen
- Actief
- Gepland
- Actief
- Ander gepland dossier (in voorbereiding bij MOBBED)
- Ander gepland dossier (ter uitvoering bij DWBW)
- Te verwijderen paaltje
- Gepland paaltje

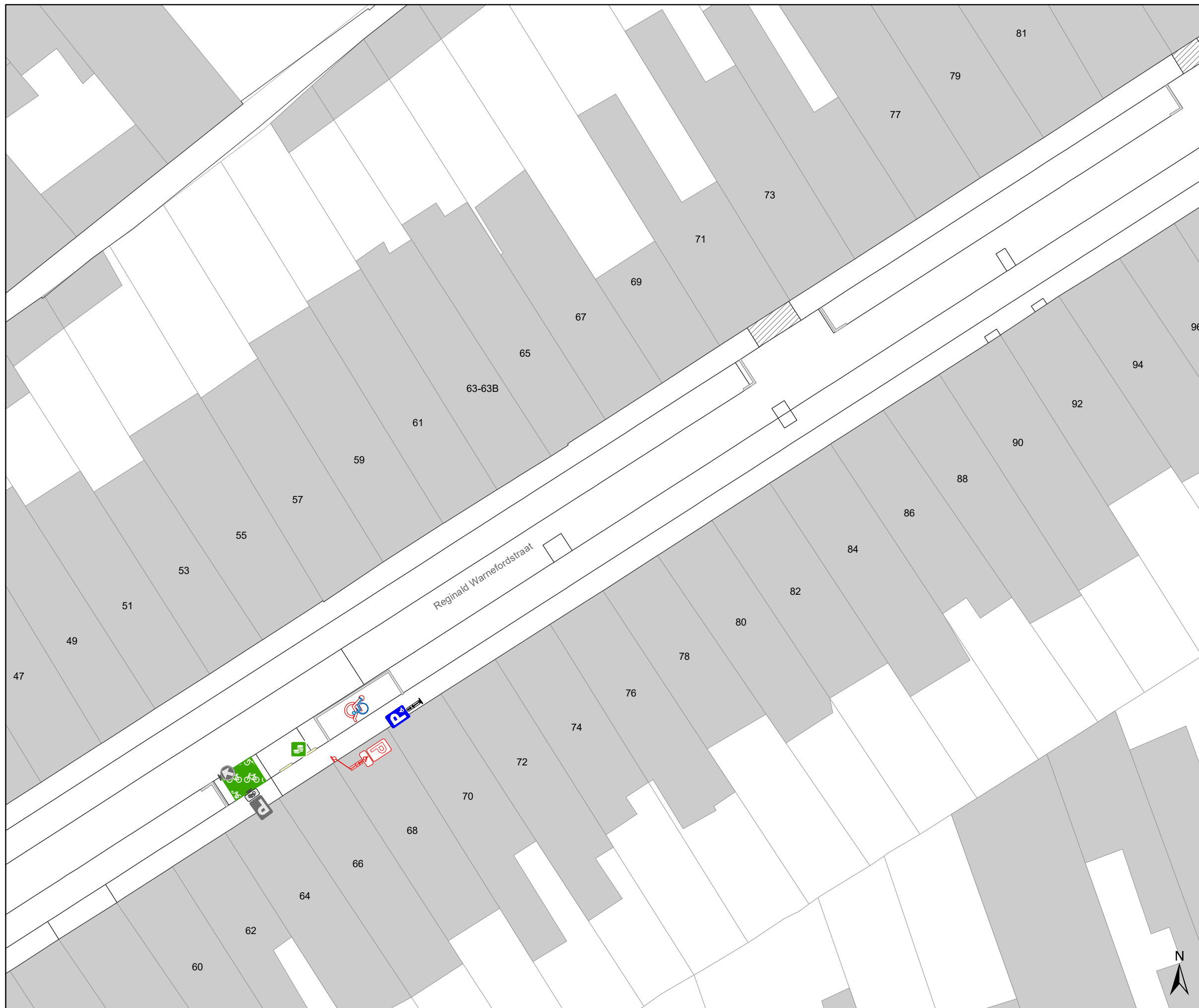


gent: Mobiliteitsbedrijf stad Gent
Verkeerstechnische taken

**Schoolstraat/Warnefordstraat
circulatie**

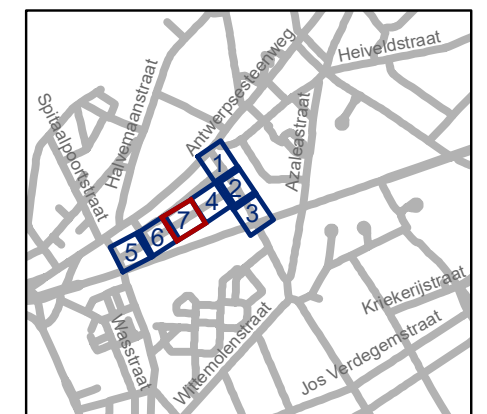
Dossiernummer P-429055

DATUM	SCHAAL	PLAN	P FORMAAT
12/10/2023	1/250	6/7	A3



Legende

- Bestaande verkeersborden
- Geplande verkeersborden
- Te verwijderen verkeersborden
- Bestaande wegmarkeringen
- Geplande wegmarkeringen
- Te verwijderen wegmarkeringen
- Actief
- Gepland
- Actief
- Ander gepland dossier (in voorbereiding bij MOBBED)
- Ander gepland dossier (ter uitvoering bij DWBW)
- Te verwijderen paaltje
- Gepland paaltje



gent: Mobiliteitsbedrijf stad Gent
Verkeerstechnische taken

**Schoolstraat/Warnefordstraat
circulatie**

Dossiernummer P-429055

DATUM	SCHAAL	PLAN	P FORMAAT
12/10/2023	1/250	7/7	A3