



2023_CBS_10022 Nieuw aanvullend reglement van de politie op het wegverkeer - gemeenteweg - Hollenaarstraat - nieuwe verkeersmaatregel(en) - Vaststelling

Beslissing: Goedgekeurd in besloten vergadering van 19 oktober 2023

Zijn aanwezig bij de beslissing van dit punt:

Filip Watteeuw, schepen-voorzitter
Tine Heyse, schepen; Astrid De Bruycker, schepen; Sami Souguir, schepen; Bram Van Braeckevelt, schepen; Isabelle Heyndrickx, schepen; Hafsa El-Bazioui, schepen; Evita Willaert, schepen; Rudy Coddens, schepen
Mieke Hullebroeck, algemeen directeur; Liesbet Vertriest, waarnemend adjunct-algemeendirecteur

Bevoegd: Filip Watteeuw

Betrokken: Mathias De Clercq

Juridisch kader

De volgende bepalingen zijn van toepassing inzake de bevoegdheid:

- De Nieuwe Gemeentewet 24 juni 1988, artikel 119;
- Het Decreet van 16 mei 2008 betreffende de aanvullende reglementen op het wegverkeer en de plaatsing en bekostiging van verkeerstekens, artikel 5, § 1, 2e lid;
- Het Decreet over het lokaal bestuur van 22 december 2017, artikel 41, 2°;
- Het gemeenteraadsbesluit van 15 december 2015, houdende de delegatie van de vaststellingsbevoegdheid inzake gemeentelijke aanvullende reglementen op het wegverkeer.

De beslissing wordt genomen op grond van:

- Wet betreffende de politie over het wegverkeer, gecoördineerd bij Koninklijk Besluit van 16 maart 1968;
- Decreet van 16 mei 2008 betreffende de aanvullende reglementen op het wegverkeer en de plaatsing en bekostiging van de verkeerstekens;
- Koninklijk Besluit van 1 december 1975 houdende algemeen reglement op de politie van het wegverkeer en van het gebruik van de openbare weg;
- Ministerieel Besluit van 11 oktober 1976 waarbij de minimumafmetingen en de bijzondere plaatsingsvoorwaarden van de verkeerstekens worden bepaald;
- Uitvoeringsbesluit van 23 januari 2009 betreffende de aanvullende reglementen op het wegverkeer en de plaatsing en bekostiging van de verkeerstekens;

- Omzendbrief MOB/2009/1 van 3 april 2009.

Motivering

- De nieuwe maatregelen die bij dit besluit getroffen worden, zijn het aanbrengen van voetgangeroversteekplaatsen ter hoogte van de kruispunten in de volledige Hollenaarstraat. Ook wordt het artikel betreffende het verkeersplateau verwijderd uit het reglement, omdat dit niet langer AR-plichtig is.
- Bij collegebesluit van 14 november 2019 werd een plateau ter hoogte van de kruispunten Bruisteke en Oudebareelstraat aangelegd.
- Bij collegebesluit van 7 maart 2019 werd een wegversmalling met prefabelementen ter hoogte van huisnummer 70 ter vervanging van de rijbaankussens goedgekeurd. Fietsers blijven rechts van de versmalling rijden. Aanvullend wordt parkeerverbod voorzien aan beide zijden om de doorstroming ter hoogte van de versmalling te vrijwaren.
- Bij collegebesluit van 29 maart 2018 werd enerzijds de invoering van een opstelstrook voor fietsers met toeleidend fietspad goedgekeurd en anderzijds een gedeelte aanvullende middenbelijning met onderbroken strepen, dit alles om zowel het parkeren op de rijbaan tegen te gaan als ter beveiliging van de fietsers die willen oversteken.
- Bij collegebesluit van 1 september 2016 werd de bestaande toestand geregulariseerd en werden geen nieuwe verkeersmaatregelen ingevoerd.

Bijgevoegde bijlage(n):

- Aanvullend Reglement Hollenaarstraat Dossier P401942 (deel van de beslissing)
- Signalisatieplan Hollenaarstraat Dossier P401942 (deel van de beslissing)

Beslissing

Beslist het volgende:

Artikel 1:

Heft op het aanvullend reglement van de politie op het wegverkeer betreffende de gemeenteweg Hollenaarstraat, goedgekeurd in zitting van 14 november 2019, van zodra het nieuwe reglement in werking treedt.

Artikel 2:

Stelt vast het bijgevoegd aanvullend reglement van de politie op het wegverkeer en het signalisatieplan betreffende de gemeenteweg Hollenaarstraat.

2023_CBS_10022 - Nieuw aanvullend reglement van de politie op het wegverkeer - gemeenteweg - Hollenaarstraat - nieuwe verkeersmaatregel(en)

Aanvullend reglement van de politie op het wegverkeer - gemeenteweg – Hollenaarstraat

Vastgesteld in het College van Burgemeester en Schepenen van

Bekendgemaakt op

Geldig vanaf

Referentienummer

Reglement

Artikel 1

Op de Hollenaarstraat ter hoogte van huisnummer 70, in de richting van de N70, geldt: de bestuurders zijn verplicht de hindernis langs rechts voorbij te rijden

Dit wordt aangeduid door verkeerstekens:

- D1

Artikel 2

Op de Hollenaarstraat ter hoogte van huisnummer 70, in de richting van de Krijtestraat, geldt: de bestuurders zijn verplicht de hindernis langs links voorbij te rijden ; de maatregel geldt niet voor fietsers.

Dit wordt aangeduid door verkeerstekens:

- D1
- M2

Artikel 3

Op de Hollenaarstraat van huisnummer 2 tot huisnummer 22 aan de kant van de pare huisnummers geldt: het parkeren is verboden; het begin van de parkeerreglementering wordt aangeduid; het einde van de parkeerreglementering wordt aangeduid.

Dit wordt aangeduid door verkeerstekens:

- E1
- GXa
- GXb

Artikel 4

Op de Hollenaarstraat van huisnummer 133 tot de Antwerpsesteenweg geldt: het is iedere bestuurder verboden de doorlopende streep te overschrijden, alsook links van de streep te rijden wanneer deze de twee rijrichtingen scheidt.

Dit wordt aangeduid door verkeerstekens:

- WM72.2

Artikel 5

Op de Hollenaarstraat van huisnummer 125 tot huisnummer 133 geldt: het is iedere bestuurder verboden de onderbroken streep te overschrijden, behalve om in te halen, om links af te slaan, om te keren of om van rijstrook te veranderen.

Dit wordt aangeduid door verkeerstekens:

- WM72.3

Artikel 6

Op de Hollenaarstraat van huisnummer 133 tot het kruispunt met de Antwerpsesteenweg aan de kant van de pare huisnummers in de richting van de Antwerpsesteenweg geldt: fietsers en bestuurders van tweewielige bromfietsen klasse A moeten het fietspad volgen voor zover het rechts in hun rijrichting ligt.

Dit wordt aangeduid door verkeerstekens:

- WM74

Artikel 7

Op de Hollenaarstraat ter hoogte van huisnummers 91-91A;

op de Hollenaarstraat ter hoogte van huisnummer 97;

op de Hollenaarstraat van huisnummers 110A-110F tot huisnummer 114 aan de kant van de pare huisnummers;

op de Hollenaarstraat ter hoogte van huisnummers 69-71;

op de Hollenaarstraat ter hoogte van huisnummers 68-74 geldt:

het parkeren op de rijbaan is verboden.

Dit wordt aangeduid door verkeerstekens:

- WM75.1.2

Artikel 8

Op de Hollenaarstraat ter hoogte van het kruispunt met de Krijtestraat;

op de Hollenaarstraat ter hoogte van het kruispunt met Bruisteke;

op de Hollenaarstraat ter hoogte van het kruispunt met de Oudebareelstraat;

op de Hollenaarstraat ter hoogte van het kruispunt met de Korfdragerstraat;

op de Hollenaarstraat ter hoogte van het kruispunt met Meerakker geldt:

voetgangers moeten de oversteekplaats volgen om de rijbaan over te steken.

Dit wordt aangeduid door verkeerstekens:

- WM76.3

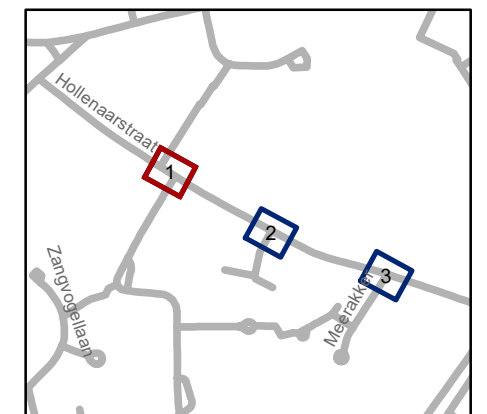
(einde reglement)





Legende

- Bestaande verkeersborden
- Geplande verkeersborden
- Te verwijderen verkeersborden
- Bestaande wegmarkeringen
- Geplande wegmarkeringen
- Te verwijderen wegmarkeringen
- rijbaan in beton-straatklinkers
- Geplande groen ploobakken

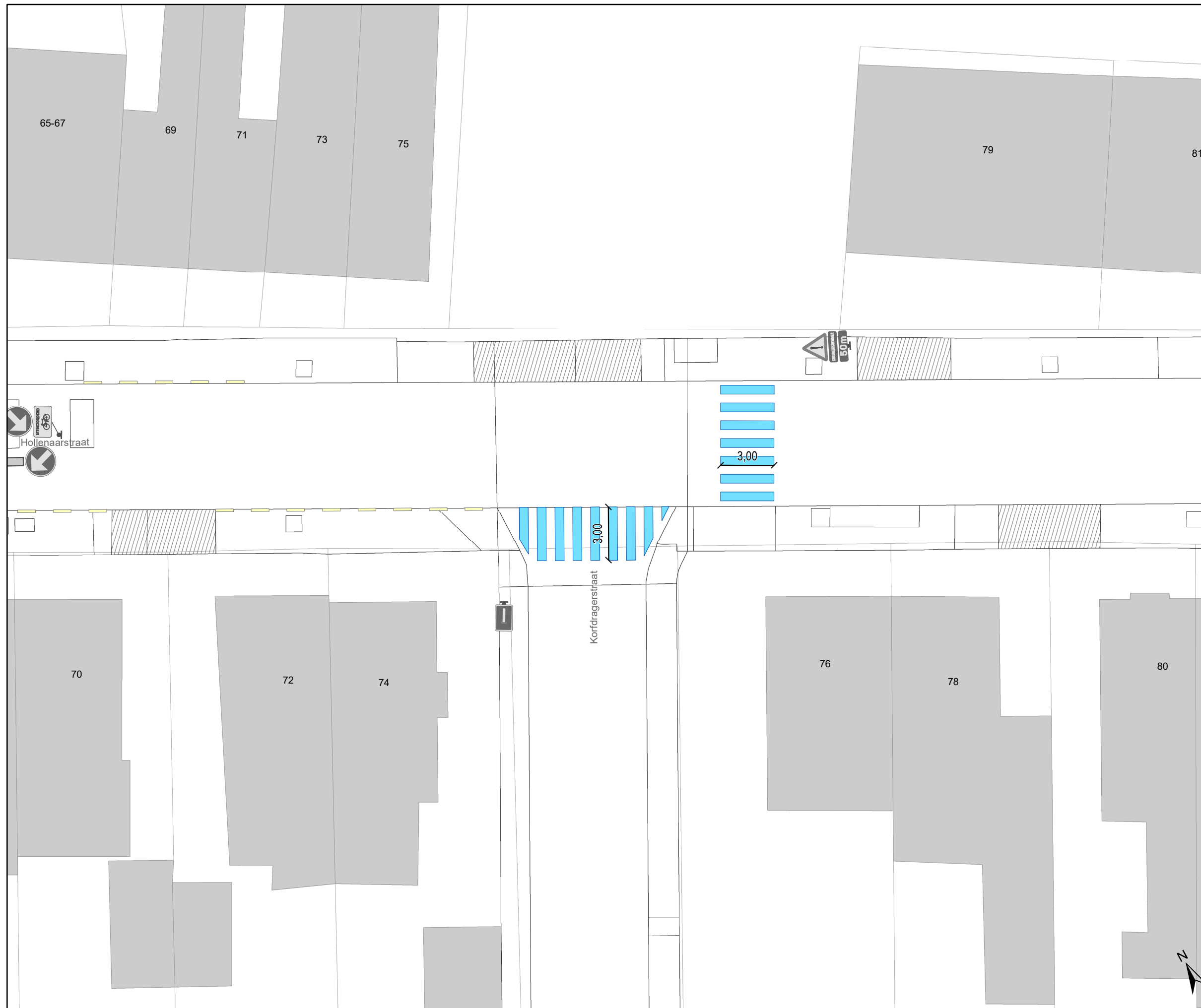


gent: Mobiliteitsbedrijf stad Gent
Verkeerstechnische taken

**Hollenaarstraat
Insnoering / VOP's**

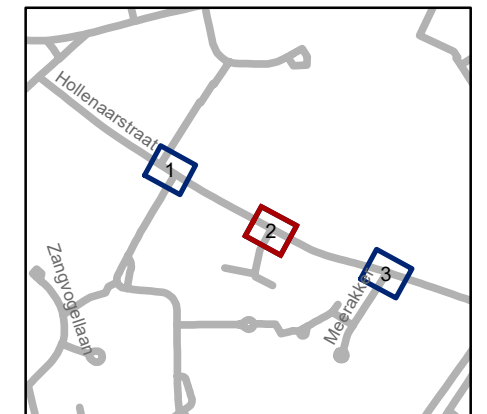
Dossiernummer P-401942

DATUM	SCHAAL	PLAN	P FORMAAT
5/07/2023	1/200	1/3	A3



Legende

-  Bestaande verkeersborden
-  Geplande verkeersborden
-  Te verwijderen verkeersborden
-  Bestaande wegmarkeringen
-  Geplande wegmarkeringen
-  Te verwijderen wegmarkeringen
-  rijbaan in beton-straatklinkers
-  Geplande groen ploobakken

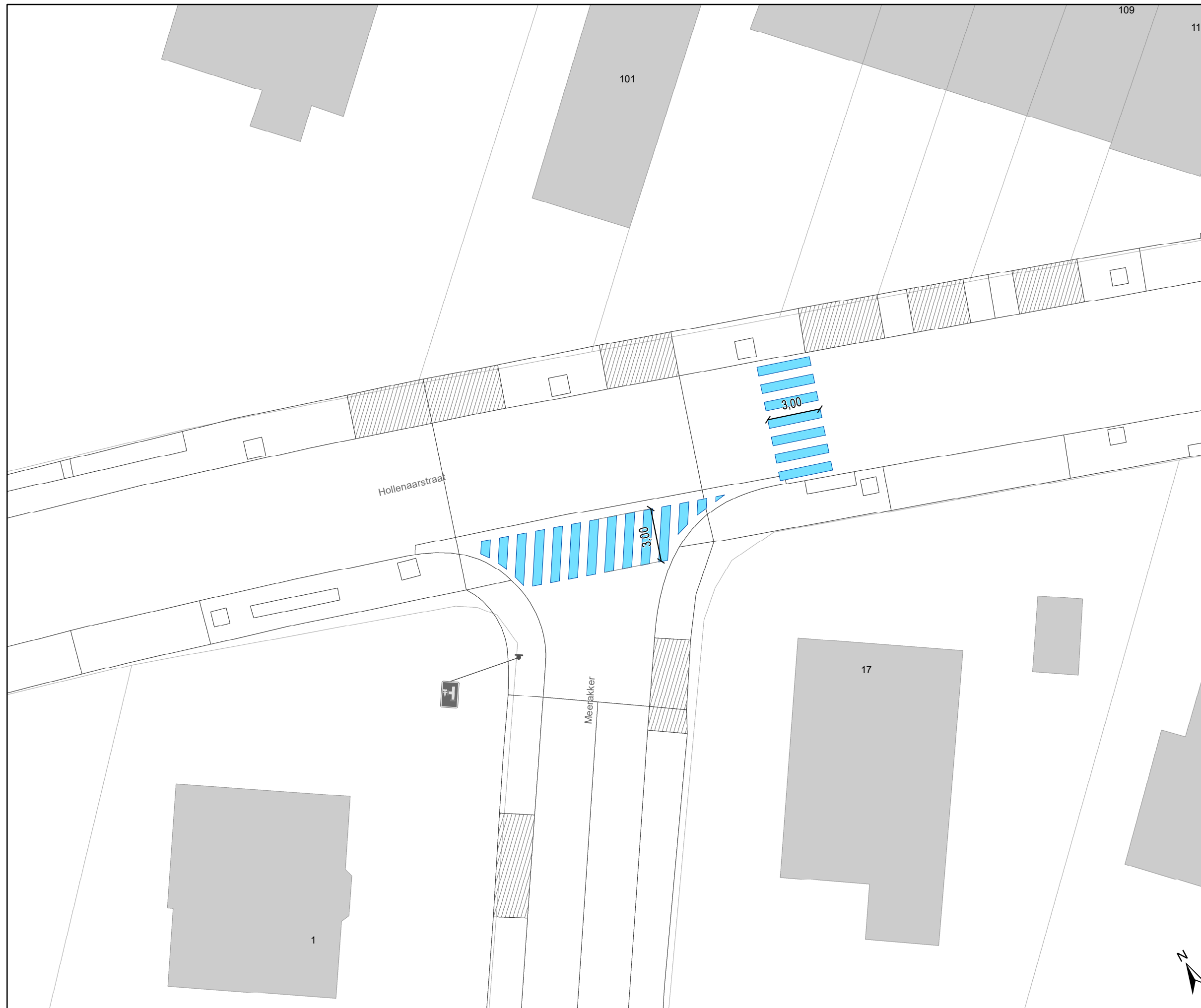


gent: Mobiliteitsbedrijf stad Gent
Verkeerstechnische taken

**Hollenaarstraat
Insnoering / VOP's**

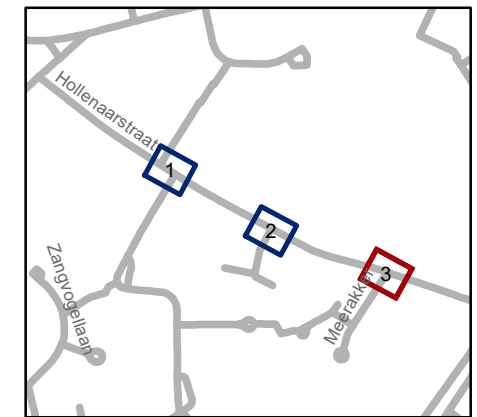
Dossiernummer P-401942

DATUM	SCHAAL	PLAN	P FORMAAT
5/07/2023	1/200	2/3	A3



Legende

-  Bestaande verkeersborden
-  Geplande verkeersborden
-  Te verwijderen verkeersborden
-  Bestaande wegmarkeringen
-  Geplande wegmarkeringen
-  Te verwijderen wegmarkeringen
-  rijbaan in beton-straatklinkers
-  Geplande groen ploobakken



gent: Mobiliteitsbedrijf stad Gent
Verkeerstechnische taken

**Hollenaarstraat
Insnoering / VOP's**

Dossiernummer P-401942

DATUM	SCHAAL	PLAN	P FORMAAT
5/07/2023	1/200	3/3	A3