



2023_CBS_10028 Nieuw aanvullend reglement van de politie op het wegverkeer - gemeenteweg - Melkerijstraat - nieuwe maatregel - Vaststelling

Beslissing: Goedgekeurd in besloten vergadering van 19 oktober 2023

Zijn aanwezig bij de beslissing van dit punt:

Filip Watteeuw, schepen-voorzitter
Tine Heyse, schepen; Astrid De Bruycker, schepen; Sami Souguir, schepen; Bram Van Braeckvelt, schepen; Isabelle Heyndrickx, schepen; Hafsa El-Bazioui, schepen; Evita Willaert, schepen; Rudy Coddens, schepen
Mieke Hullebroeck, algemeen directeur; Liesbet Vertriest, waarnemend adjunct-algemeendirecteur

Bevoegd: Filip Watteeuw

Betrokken: Mathias De Clercq

Juridisch kader

De volgende bepalingen zijn van toepassing inzake de bevoegdheid:

- De Nieuwe Gemeentewet 24 juni 1988, artikel 119;
- Het Decreet van 16 mei 2008 betreffende de aanvullende reglementen op het wegverkeer en de plaatsing en bekostiging van verkeerstekens, artikel 5, § 1, 2e lid;
- Het Decreet over het lokaal bestuur van 22 december 2017, artikel 41, 2°;
- Het gemeenteraadsbesluit van 15 december 2015, houdende de delegatie van de vaststellingsbevoegdheid inzake gemeentelijke aanvullende reglementen op het wegverkeer.

De beslissing wordt genomen op grond van:

- Wet betreffende de politie over het wegverkeer, gecoördineerd bij Koninklijk Besluit van 16 maart 1968;
- Decreet van 16 mei 2008 betreffende de aanvullende reglementen op het wegverkeer en de plaatsing en bekostiging van de verkeerstekens;
- Koninklijk Besluit van 1 december 1975 houdende algemeen reglement op de politie van het wegverkeer en van het gebruik van de openbare weg;
- Ministerieel Besluit van 11 oktober 1976 waarbij de minimumafmetingen en de bijzondere plaatsingsvoorwaarden van de verkeerstekens worden bepaald;
- Uitvoeringsbesluit van 23 januari 2009 betreffende de aanvullende reglementen op het wegverkeer en de plaatsing en bekostiging van de verkeerstekens;

- Omzendbrief MOB/2009/1 van 3 april 2009;

Motivering

- Bij dit collegebesluit worden volgende verkeersmaatregelen getroffen: Ten eerste na de bouw van een gebouw op het adres Melkerijstraat 60-62 boven het Henriette Casierpad wordt een doorgangsverbod ingevoerd voor alle bestuurders in beide richtingen aan de rechterzijde op de voorgevel van huisnummer 60-62 in beide richtingen omwille van de veiligheid van de voetgangers die het Henriette Casierpad gebruiken alsook de bewoners van het gebouw op het adres Melkerijstraat huisnummers 60-62. Ten tweede worden in functie van een burger anti-parkeermaatregelen voorzien om vlot in- en uit de inrij te kunnen rijden, met name het aanbrengen van een parkeerverbod aangeduid door gele onderbroken strepen ter hoogte van de huisnummers 63-65-67 en het regulariseren in dit reglement van het parkeerverbod aangeduid door gele onderbroken strepen ter hoogte van de huisnummers 72-74. Reglementair geparkeerde wagens, maar ook foutgeparkeerde wagens waarbij voertuigen gelijktijdig aan beide zijden van de straat geparkeerd staan, verhinderen of bemoeilijken de toegang. Ten derde wordt de parkeerplaats voor personen met een handicap ter hoogte van huisnummer 45-47 verschoven tot aan de fietsenstalling om de invulling van parkeerstrook te optimaliseren en om de voetpadverlaging aan huisnummer 45 ook bruikbaar te maken in praktijk. Om dit te realiseren wordt ook een parkeerverbod voorzien door middel van een klein verdrijvingsvlak ter hoogte van de voetpadverlaging aan huisnummer 45. Op die manier wordt de toegankelijkheid tussen de rijweg en het voetpad eenvoudiger zowel voor personen met een handicap die zich verplaatsen in een rolstoel of scootmobiel, maar ook voor toegang met kinderwagens of andere voorbewegingstoestellen.
- Bij collegebesluit van 13 oktober 2016 werd de bestaande toestand geregulariseerd en werd een parkeerplaats voor personen met een handicap ter hoogte van huisnummer 45 ingericht vermits de aanvrager voldoet aan de gestelde voorwaarden volgens het Reglement houdende de voorwaarden tot het toekennen van parkeerplaatsen voor personen met een handicap goedgekeurd in de Gemeenteraad van 25 april 2016.

Bijgevoegde bijlage(n):

- Aanvullend Reglement Melkerijstraat dossier P-447333 (deel van de beslissing)
- Signalisatieplan Melkerijstraat dossier P-382076 (deel van de beslissing)
- Signalisatieplan Melkerijstraat dossier P-440696 (deel van de beslissing)
- Signalisatieplan Melkerijstraat dossier P-447333 (deel van de beslissing)

Beslissing

Beslist het volgende:

Artikel 1:

Heft op het aanvullend reglement van de politie op het wegverkeer betreffende de

gemeenteweg Melkerijstraat, goedgekeurd in zitting van 13 oktober 2016, van zodra het nieuwe reglement in werking treedt.

Artikel 2:

Stelt vast het bijgevoegd aanvullend reglement van de politie op het wegverkeer en het signalisatieplan betreffende de gemeenteweg Melkerijstraat.

2023_CBS_10028 - Nieuw aanvullend reglement van de politie op het wegverkeer - gemeenteweg - Melkerijstraat - nieuwe maatregel

Aanvullend reglement van de politie op het wegverkeer - gemeenteweg – Melkerijstraat

Vastgesteld in het College van Burgemeester en Schepenen van

Bekendgemaakt op

Geldig vanaf

Referentienummer

Reglement

Artikel 1

Op de Melkerijstraat ter hoogte van het Henriette Casierpad aan de voorgevel van Melkerijstraat huisnummer 60-62 de toegang is verboden in beide richtingen, voor iedere bestuurder.

Dit wordt aangeduid door verkeerstekens:

- C3

Artikel 2

Op de Melkerijstraat ter hoogte van de fietsenstalling aan huisnummer 51 geldt: de bestuurders zijn verplicht de hindernis langs links voorbij te rijden

Dit wordt aangeduid door verkeerstekens:

- D1

Artikel 3

Op de Melkerijstraat van huisnummer 49 tot en met huisnummer 47 geldt: het parkeren is toegelaten; het parkeren is voorbehouden voor voertuigen die gebruikt worden door personen met een handicap ; de parkeerreglementering geldt over een afstand van 6 m.

Dit wordt aangeduid door verkeerstekens:

- E9a
- GVIIId
- GXc

Artikel 4

Op de Melkerijstraat van huisnummer 49 tot huisnummer 51 geldt: het parkeren is toegelaten; de maatregel geldt alleen voor de fietsers.

Dit wordt aangeduid door verkeerstekens:

- E9a
- M1

Artikel 5

Op de Melkerijstraat van de Ottergemsesteenweg tot de Armand Heinsstraat aan de kant van de pare huisnummers;

op de Melkerijstraat ter hoogte van huisnummer 23;

op de Melkerijstraat ter hoogte van huisnummers 63-65-67;

op de Melkerijstraat ter hoogte van huisnummers 72-74 geldt:

het parkeren op de rijbaan is verboden.

Dit wordt aangeduid door verkeerstekens:

- WM75.1.2

Artikel 6

Op de Melkerijstraat ter hoogte van het kruispunt met de Ottergemsesteenweg geldt: voetgangers moeten de oversteekplaats volgen om de rijbaan over te steken.

Dit wordt aangeduid door verkeerstekens:

- WM76.3

Artikel 7

Op de Melkerijstraat ter hoogte van huisnummer 45 geldt bestuurders mogen niet rijden, stilstaan of parkeren op de markeringen van de verkeersgeleider of het verdrijvingsvlak.

Dit wordt aangeduid door verkeerstekens:

- WM77.4

Artikel 8

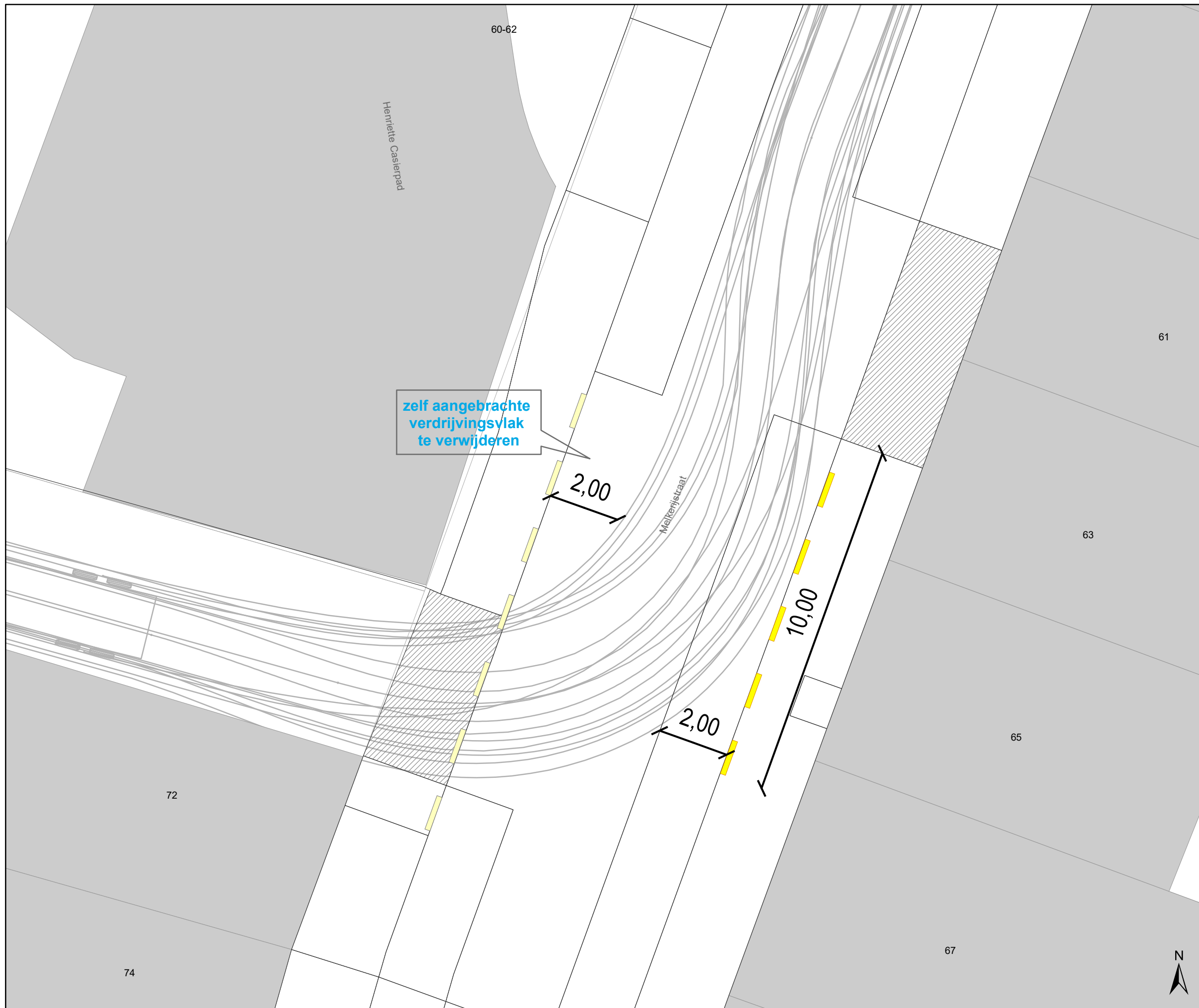
Op de Melkerijstraat van 5m van de hoek met de Ottergemsesteenweg tot aan huisnummer 23; op de Melkerijstraat van huisnummer 25 tot het einde van de Melkerijstraat geldt: voertuigen moeten parkeren binnen de afgebakende plaatsen.

Dit wordt aangeduid door verkeerstekens:

- WM77.5

(einde reglement)

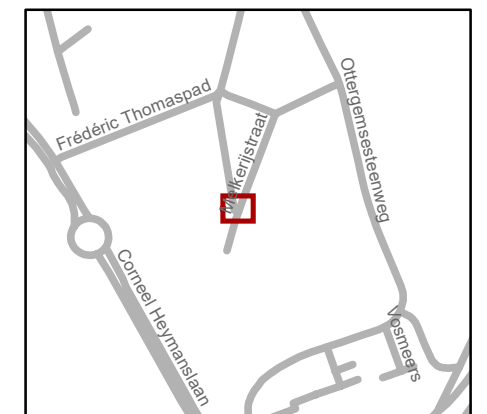




Legende

- Bestaande verkeersborden
- Geplande verkeersborden
- Te verwijderen verkeersborden
- Bestaande wegmarkeringen
- Geplande wegmarkeringen
- Te verwijderen wegmarkeringen
- Draaicirkels

Wegmarkeringen:
zelf aangebrachte
verdrijvingsvlak
te verwijderen

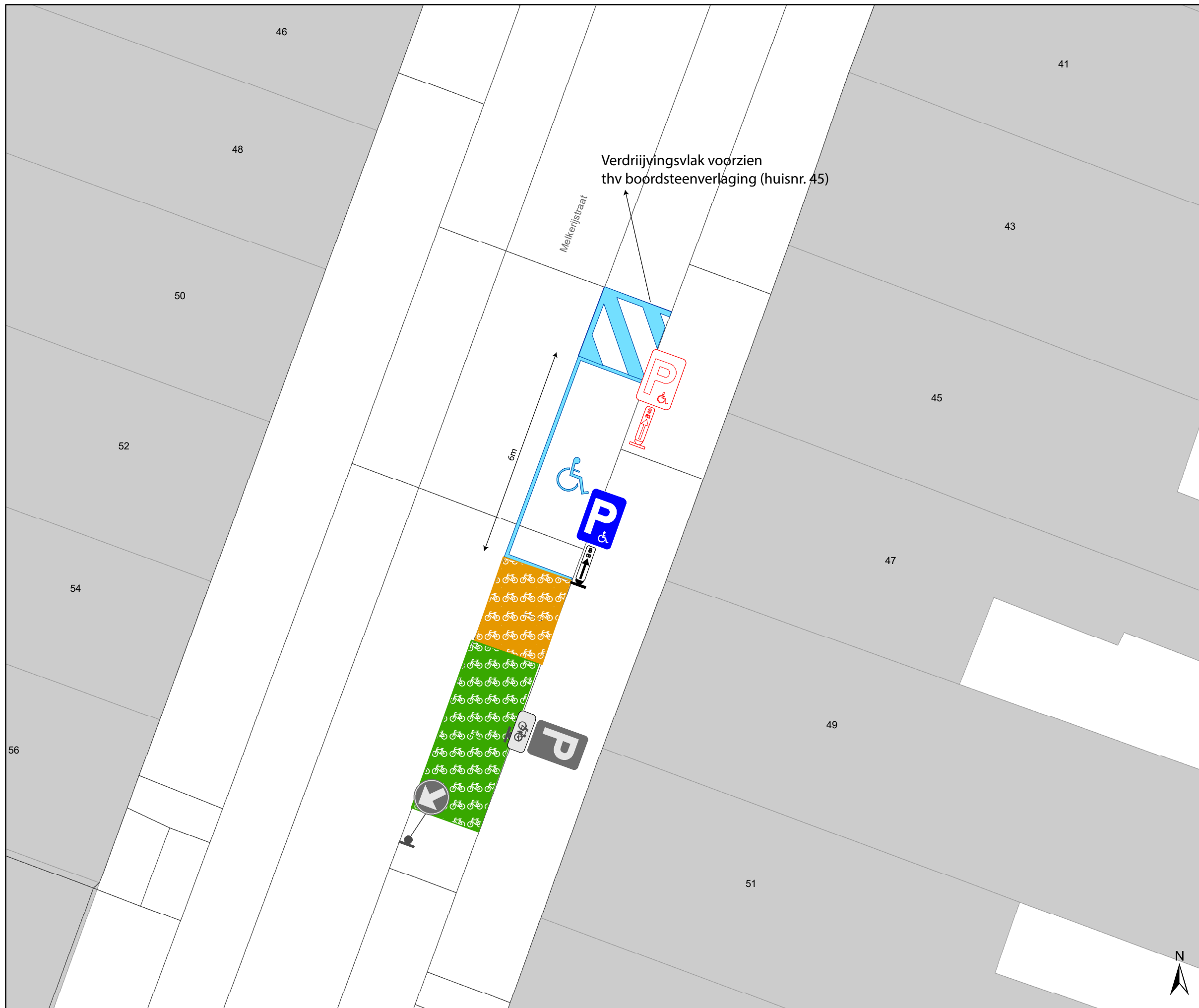


gent: Mobiliteitsbedrijf stad Gent
Verkeerstechnische taken

Melkerijstraat 65
zelf aangebrachte APM

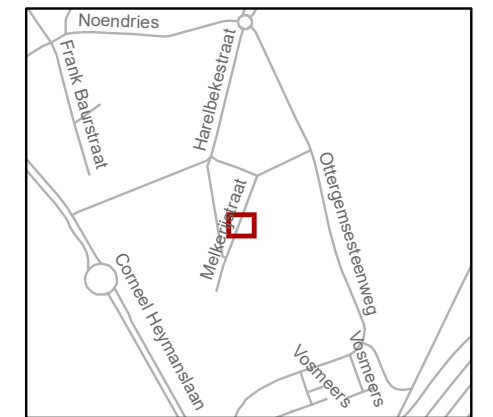
Dossiernummer P-382076

DATUM	SCHAAL	PLAN	P FORMAAT
3/10/2023	1/100	1/1	A3



Legende

-  Bestaande verkeersborden
-  Geplande verkeersborden
-  Te verwijderen verkeersborden
-  Bestaande wegmarkeringen
-  Geplande wegmarkeringen
-  Te verwijderen wegmarkeringen
-  Fietsenstalling: actief
-  Fietsenstalling: Gepland

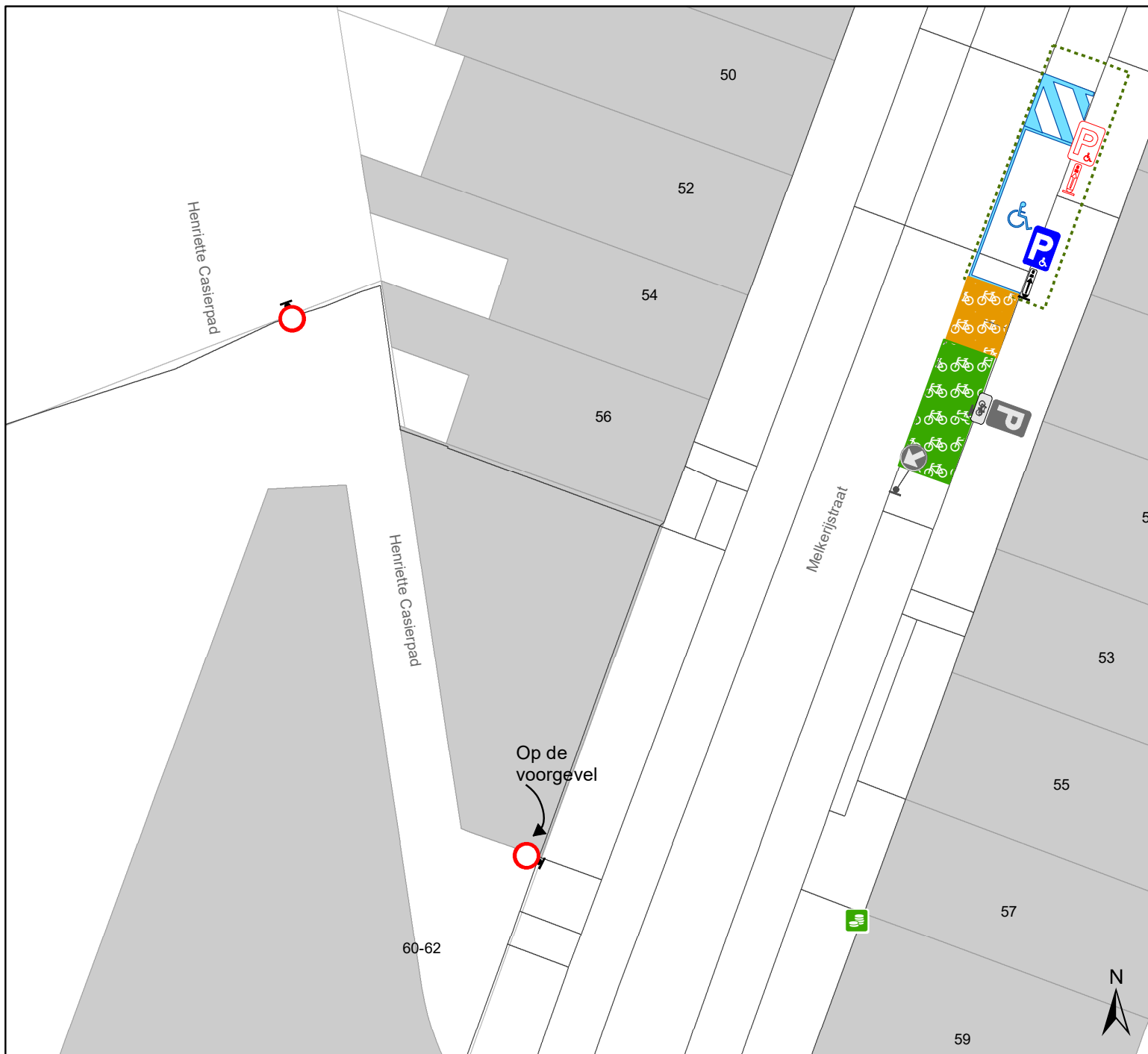


gent: Mobiliteitsbedrijf stad Gent
Verkeerstechnische taken

**Melkerijstraat 47
EV**

Dossiernummer P-440696

DATUM	SCHAAL	PLAN	P FORMAAT
15/09/2023	1/100	1/1	A3





Legende

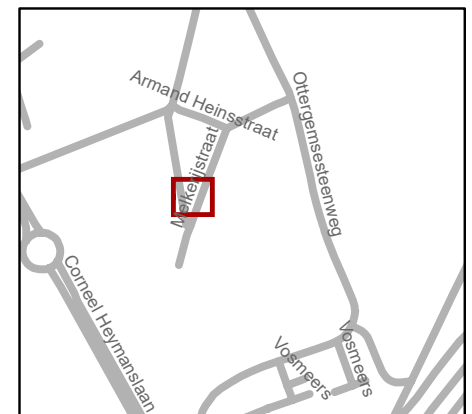
-  Bestaande verkeersborden
-  Geplande verkeersborden
-  Te verwijderen verkeersborden
-  Bestaande wegmarkeringen
-  Geplande wegmarkeringen
-  Te verwijderen wegmarkeringen

Fietsenstallingen

-  Actief
-  Gepland

Overige

-  Ander gepland dossier (in voorbereiding bij MOBBD)
-  Ander gepland dossier (in voorbereiding bij MOBBD)



gent: Mobiliteitsbedrijf stad Gent
Verkeerstechnische taken

Henriette Casierpad
Doorgangverbod bestuurders

Dossiernummer P-447333

DATUM	SCHAAL	PLAN	P FORMAAT
9/10/2023	1/200	1/1	A4