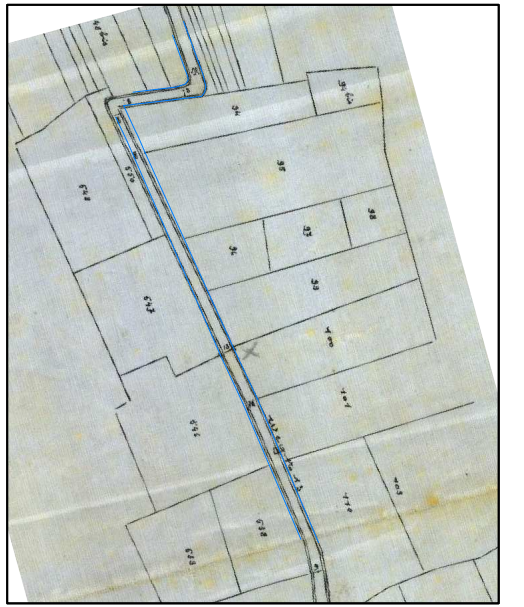
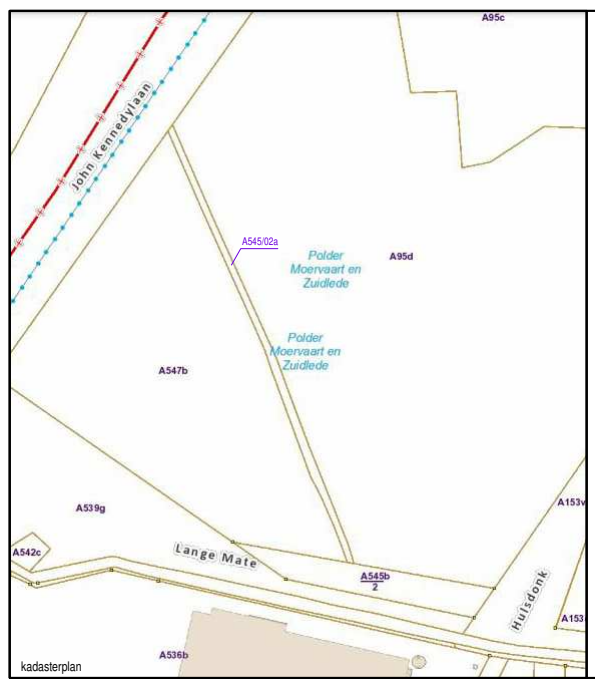


- Lambert 72 coördinaten
- 1: 109197.06 / 202382.86
 - 2: 109202.33 / 202390.47
 - 3: 109209.67 / 202374.75
 - 4: 109211.89 / 202370.01
 - 5: 109216.62 / 202359.26
 - 6: 109275.07 / 202230.06
 - 7: 109290.85 / 202119.74
 - 8: 109301.45 / 202101.14
 - 9: 109319.71 / 202103.22
 - 10: 109281.52 / 202193.14
 - 11: 109266.30 / 202225.24
 - 12: 109209.33 / 202355.86
 - 13: 109204.63 / 202366.62
 - 14: 109419.09 / 202085.64
 - 15: 109246.21 / 202118.22
 - 16: 109266.48 / 202227.33
 - 17: 109131.25 / 202289.72
 - 18: 109166.20 / 202338.12
 - 19: 109177.64 / 202354.77
 - 20: 109208.46 / 202369.26
 - 21: 109234.79 / 202437.01
 - 22: 109242.09 / 202448.19
 - 23: 109268.88 / 202479.89
 - 24: 109271.92 / 202484.16
 - 25: 109310.19 / 202537.23
 - 26: 109319.41 / 202556.03
 - 27: 109346.33 / 202584.61
 - 28: 109337.29 / 202462.69
 - 29: 109243.11 / 202404.56
 - 30: 109244.90 / 202406.91
 - 31: 109244.94 / 202409.12
 - 32: 109264.72 / 202411.49
 - 33: 109256.76 / 202402.89
 - 34: 109255.94 / 202399.25
 - 35: 109254.09 / 202396.65

punten 1 t/m 25 zijn niet gematerialiseerd
 lijn 1 t/m 13 : cfr plan dd 26/04/1913, buurtweg nr 13
 lijn 14-9-15 : cfr plan 44813-10064 dd 25/03/2007 opgemaakt door ing. J. Janssens (Havenbedrijf Gent)
 lijn 1-13 en 2-3 : cfr plan 44813-1010424 dd 25/02/2023 opgemaakt door Teccon (De Werkvermoetschap, (innameplan))
 lijn 16 t/m 27 : cfr plan 44813-1010424 dd 25/02/2023 opgemaakt door Teccon (De Werkvermoetschap, (innameplan))
 lijn 2-20-28-29-30-31-21-22-32-33-34-35-2 : cfr plan dd 26/04/1913, buurtweg nr 13



TABEL BETROKKEN PERCELEN :

Gent 13de afdeling, sectie A nr 545/02a
 eigenaar : Elia Asset, Keizerslaan 20, 1000 Brussel
 oppervlakte : 2901,35m²

Gent 13de afdeling, sectie A deel nr 95d
 eigenaar : Elia Asset, Keizerslaan 20, 1000 Brussel
 oppervlakte : 813,25m²

provincie : Oost-Vlaanderen
 stad : GENT

OPHEFFING DEEL BUURTWEG nr 13

kadastrale gegevens :
 Gent 13de afd. sectie A nummer 545/02a
 ligging : tussen John Kennedybaan en Lange Mate te Gent

opgemaakt door :



Landmeters- en ingenieursbureau
 Vaartlaan 28/1 B-9800 Deinze
 Tel. : +32 (0) 9/243.81.10

e-mail : office@vansteelandt.be

landmeter-expert Bert Vansteelandt
 LAN 040041

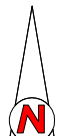
Referentienummer AAPD :

VOORLOPIG GOEDGEKEURD DOOR DE GEMEENTERAAD IN VERGADERING VAN :

HET COLLEGE VAN BURGEMEESTER EN SCHEPENEN BEVESTIGT DAT ONDERHAVIG PLAN TER INZAGE VAN HET PUBLIEK OP HET GEMEENTEHUIS WERD NEERGELEGD VAN TOT

DEFINITIEF AANGENOMEN DOOR DE GEMEENTERAAD IN VERGADERING VAN :

datum : 29/06/2023



Schaal 1/1000

