
2023_CBS_09070 Nieuw aanvullend reglement van de politie op het wegverkeer - gemeenteweg - Sint-Jozefstraat - nieuwe maatregelen - Vaststelling

Beslissing: Goedgekeurd in besloten vergadering van 21 september 2023

Zijn aanwezig bij de beslissing van dit punt:

Mathias De Clercq, burgemeester-voorzitter; Filip Watteeuw, schepen
Tine Heyse, schepen; Astrid De Bruycker, schepen; Sami Souguir, schepen; Bram Van Braeckvelt, schepen; Isabelle Heyndrickx, schepen; Hafsa El-Bazioui, schepen; Evita Willaert, schepen; Rudy Coddens, schepen
Mieke Hullebroeck, algemeen directeur; Liesbet Vertriest, waarnemend adjunct-algemeendirecteur

Bevoegd: Filip Watteeuw

Betrokken: Mathias De Clercq

Juridisch kader

De volgende bepalingen zijn van toepassing inzake de bevoegdheid:

- De Nieuwe Gemeentewet 24 juni 1988, artikel 119;
- Het Decreet van 16 mei 2008 betreffende de aanvullende reglementen op het wegverkeer en de plaatsing en bekostiging van verkeerstekens, artikel 5, § 1, 2e lid;
- Het Decreet over het lokaal bestuur van 22 december 2017, artikel 41, 2°;
- Het gemeenteraadsbesluit van 15 december 2015, houdende de delegatie van de vaststellingsbevoegdheid inzake gemeentelijke aanvullende reglementen op het wegverkeer.

De beslissing wordt genomen op grond van:

- Wet betreffende de politie over het wegverkeer, gecoördineerd bij Koninklijk Besluit van 16 maart 1968;
- Decreet van 16 mei 2008 betreffende de aanvullende reglementen op het wegverkeer en de plaatsing en bekostiging van de verkeerstekens;
- Koninklijk Besluit van 1 december 1975 houdende algemeen reglement op de politie van het wegverkeer en van het gebruik van de openbare weg;
- Ministerieel Besluit van 11 oktober 1976 waarbij de minimumafmetingen en de bijzondere plaatsingsvoorwaarden van de verkeerstekens worden bepaald;
- Uitvoeringsbesluit van 23 januari 2009 betreffende de aanvullende reglementen op het wegverkeer en de plaatsing en bekostiging van de verkeerstekens;

- Omzendbrief MOB/2009/1 van 3 april 2009;

Motivering

- Binnen de heraanleg van de stratencluster in en rond de Edugocampus werd de Sint-Jozefstraat verkozen als fietsstraat. Een klein gedeelte fietspad verbindt het noordelijke kruispunt van de Eksaardserijweg met de zuidelijke aansluiting. Ander verkeer moet verplicht naar rechts over de zuidelijke as van dit voormalige complexe kruispunt. Er wordt beperkt éénrichtingsverkeer ingesteld in de richting van de Eksaardserijweg zodat de schoolomgeving zo veel mogelijk verkeersluw kan worden gehouden en het kruisen van voertuigen (waaronder de bus) met (brom)fietsers veilig blijft. Ter hoogte van het kruispunt met de Onze Lieve Vrouwstraat wordt de noordelijke tak ingericht als gemengd pad voor voetgangers en fietsers.

Bijgevoegde bijlage(n):

- Aanvullend reglement Sint-Jozefstraat dossier P-395298 (deel van de beslissing)
- Signalisatieplan Sint-Jozefstraat dossier P-395298 (deel van de beslissing)

Beslissing

Beslist het volgende:

Artikel 1:

Stelt vast het bijgevoegd aanvullend reglement van de politie op het wegverkeer en het signalisatieplan betreffende de gemeenteweg Sint-Jozefstraat.

2023_CBS_09070 - Nieuw aanvullend reglement van de politie op het wegverkeer - gemeenteweg - Sint-Jozefstraat - nieuwe maatregelen

Aanvullend reglement van de politie op het wegverkeer - gemeenteweg – Sint-Jozefstraat

Vastgesteld in het College van Burgemeester en Schepenen van

Bekendgemaakt op

Geldig vanaf

Referentienummer

Reglement

Artikel 1

Op de Sint-Jozefstraat vanaf het zuidelijke kruispunt met de Eksaardserijweg tot de Onze Lieve Vrouwstraat in de richting van de Onze Lieve Vrouwstraat geldt: verboden rijrichting voor iedere bestuurder; de maatregel geldt niet voor fietsers, bestuurders van tweewielige bromfietsen klasse A en speed pedelecs. In de tegenovergestelde richting geldt: toegelaten rijrichting op de openbare weg met eenrichtingsverkeer; fietsers, bestuurders van tweewielige bromfietsen klasse A en speed pedelecs mogen in de twee richtingen rijden.

Dit wordt aangeduid door verkeerstekens:

- C1
- M12
- F19
- M18

Artikel 2

Op de Sint-Jozefstraat ter hoogte van de noordelijke uitrit van de parking geldt: verboden rijrichting voor iedere bestuurder. In de tegenovergestelde richting geldt: toegelaten rijrichting op de openbare weg met eenrichtingsverkeer.

Dit wordt aangeduid door verkeerstekens:

- C1
- F19

Artikel 3

Op de Sint-Jozefstraat ter hoogte van de parking geldt: de bestuurders zijn verplicht rechts af te slaan

Dit wordt aangeduid door verkeerstekens:

- D1

Artikel 4

Op het kruispunt van de Sint-Jozefstraat met de Eksaardserijweg, op de zuidelijke tak geldt: de bestuurders zijn verplicht rechts af te slaan ; de maatregel geldt niet voor fietsers, bestuurders van tweewielige bromfietsen klasse A en speed pedelecs.

Dit wordt aangeduid door verkeerstekens:

- D1
- M12

Artikel 5

Op de Sint-Jozefstraat, vanaf de noordelijke aansluiting met de Eksaardserijweg tot de zuidelijke aansluiting geldt: fietsers en bestuurders van tweewielige bromfietsen klasse A moeten het dubbelrichtings- fietspad volgen, voor zover het in de door hen gevolgde rijrichting is gesignaleerd; het fietspad mag niet worden gevolgd door bestuurders van tweewielige bromfietsen klasse B.

Dit wordt aangeduid door verkeerstekens:

- D7
- M7

Artikel 6

Op de Sint-Jozefstraat, op de noordelijke tak van het kruispunt met de Onze Lieve Vrouwstraat geldt: voetgangers en fietsers moeten het deel van de openbare weg dat voor hen is voorbehouden volgen.

Dit wordt aangeduid door verkeerstekens:

- D10

Artikel 7

Op de Sint-Jozefstraat vanaf nr. 10 tot einde nrs 5-7 in de richting van nrs 5-7 geldt: het parkeren is verboden; de maatregel geldt van 7 tot 17u. van maandag tot en met vrijdag ; het begin van de parkeerreglementering wordt aangeduid; het einde van de parkeerreglementering wordt aangeduid.

Dit wordt aangeduid door verkeerstekens:

- E1
- GV
- GXa
- GXb

Artikel 8

Op de Sint-Jozefstraat ter hoogte van nrs. 5-7 aan de overzijde geldt: het parkeren is voorbehouden voor autocars; de parkeerreglementering geldt over een afstand van 30 m.

Dit wordt aangeduid door verkeerstekens:

- E9d
- GXc

Artikel 9

In het gebied begrensd door Onze Lieve Vrouwstraat en de zuidelijke aansluiting met de Eksaardserijweg geldt: de fietszone wordt afgebakend.

Dit wordt aangeduid door verkeerstekens:

- F111 met zonale geldigheid

Artikel 10

Op de Sint-Jozefstraat op het gedeelte aangeduid als fietspad geldt: het is iedere bestuurder verboden de doorlopende streep te overschrijden, alsook links van de streep te rijden wanneer deze de twee rijrichtingen scheidt.

Dit wordt aangeduid door verkeerstekens:

- WM72.2

Artikel 11

Op de Sint-Jozefstraat ter hoogte van het kruispunt met de Onze Lieve Vrouwstraat, voor en na de bushalte

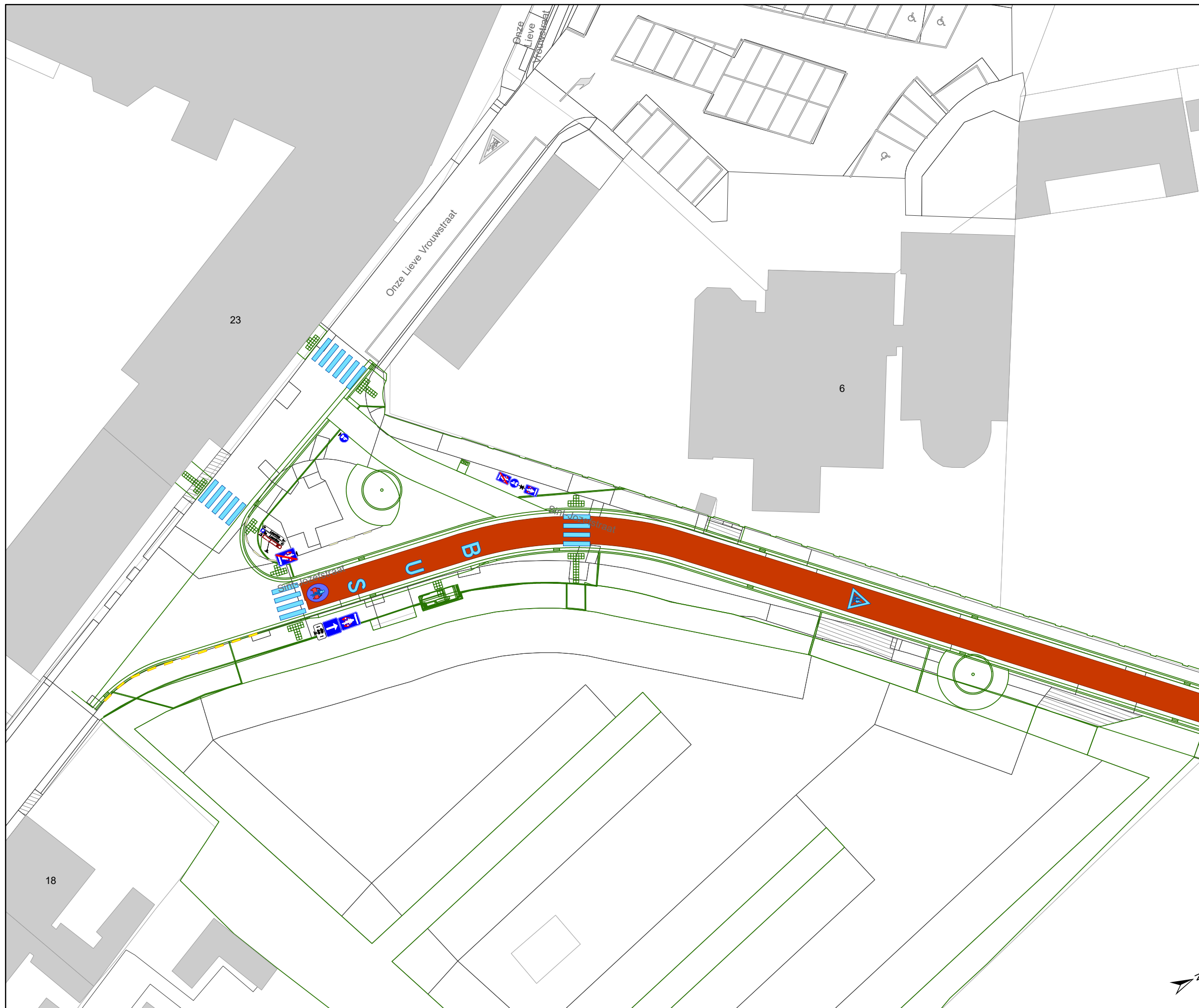
Op de Sint-Jozefstraat ter hoogte van nr 5-7 (op 2 plaatsen) en ter hoogte van de zuidelijke aansluiting met de Eksaardserijweg geldt: voetgangers moeten de oversteekplaats volgen om de rijbaan over te steken.

Dit wordt aangeduid door verkeerstekens:

- **WM76.3**

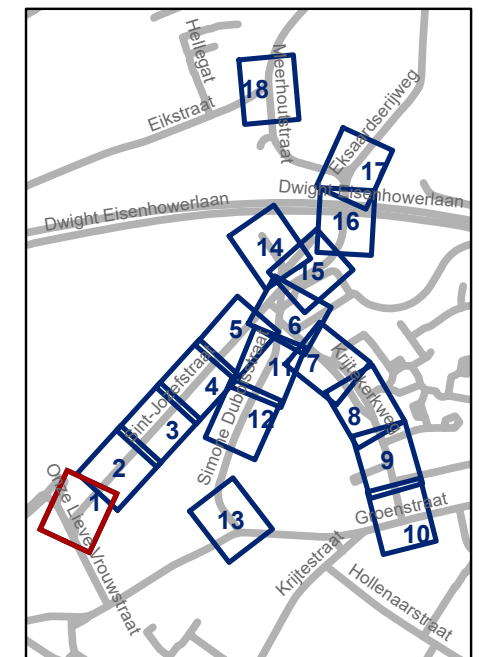
(einde reglement)





Legende

-  Bestaande verkeersborden
-  Geplande verkeersborden
-  Te verwijderen verkeersborden
-  Bestaande wegmarkeringen
-  Geplande wegmarkeringen
-  Te verwijderen wegmarkeringen
-  Ontwerp heraanleg

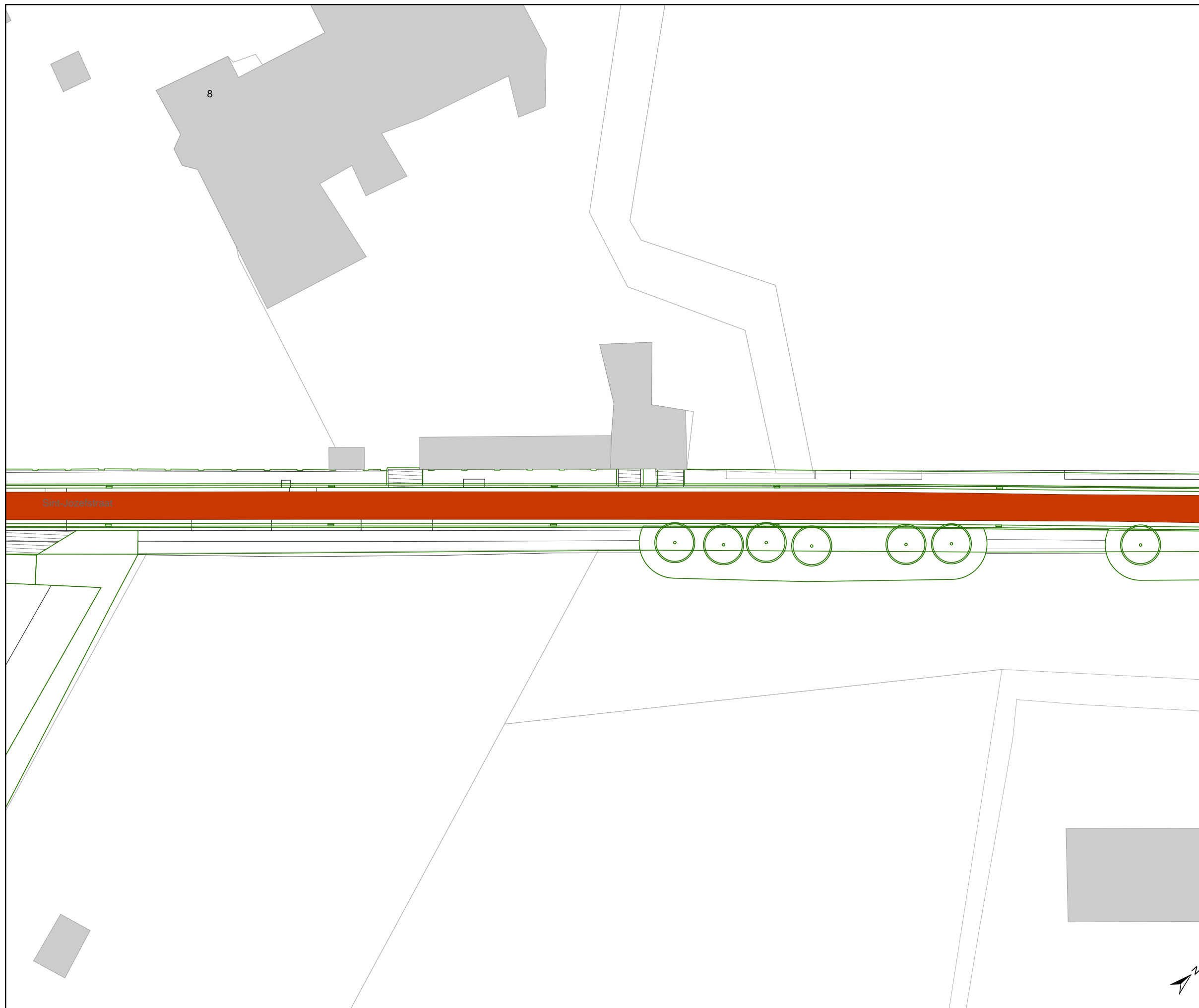


gent: Mobiliteitsbedrijf stad Gent
Verkeerstechnische taken

Sint-Jozefstraat
Definitieve heraanleg

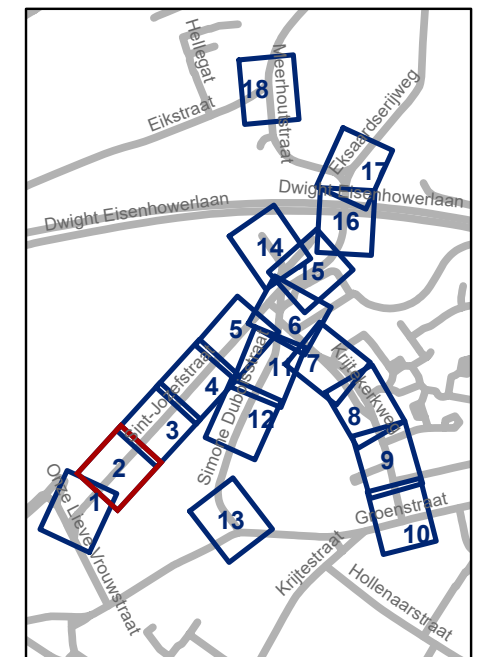
Dossiernummer P-395298

DATUM	SCHAAL	PLAN	P FORMAAT
6/09/2023	1/400	1/18	A3



Legende

-  Bestaande verkeersborden
-  Geplande verkeersborden
-  Te verwijderen verkeersborden
-  Bestaande wegmarkeringen
-  Geplande wegmarkeringen
-  Te verwijderen wegmarkeringen
-  Ontwerp heraanleg



gent: Mobiliteitsbedrijf stad Gent
Verkeerstechnische taken

Sint-Jozefstraat
Definitieve heraanleg

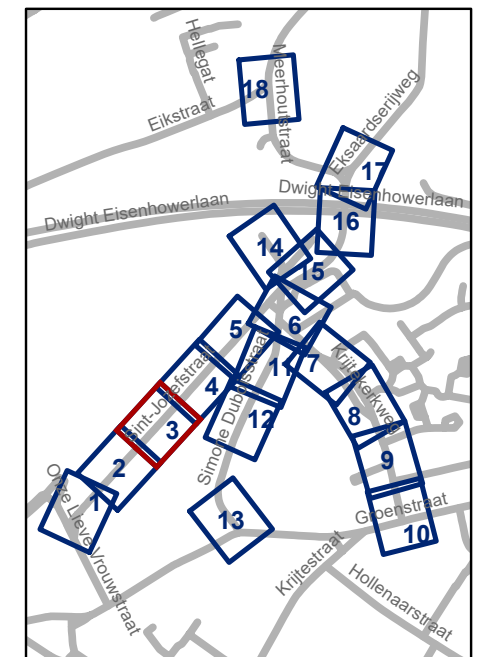
Dossiernummer P-395298

DATUM	SCHAAL	PLAN	P FORMAAT
6/09/2023	1/400	2/18	A3



Legende

-  Bestaande verkeersborden
-  Geplande verkeersborden
-  Te verwijderen verkeersborden
-  Bestaande wegmarkeringen
-  Geplande wegmarkeringen
-  Te verwijderen wegmarkeringen
-  Ontwerp heraanleg



gent: Mobiliteitsbedrijf stad Gent
Verkeerstechnische taken

Sint-Jozefstraat
Definitieve heraanleg

Dossiernummer P-395298

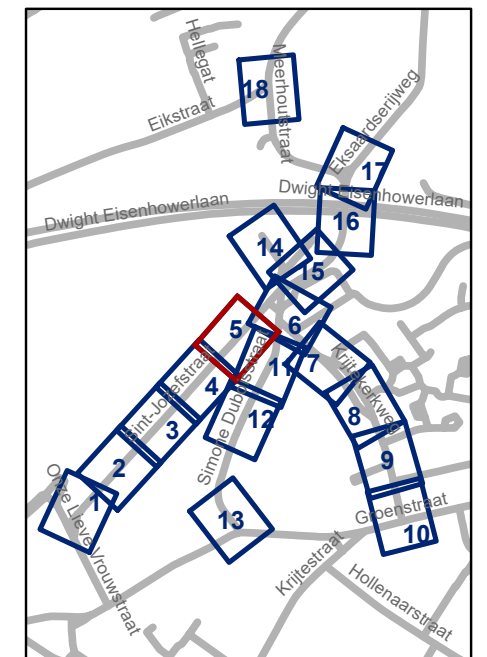
DATUM	SCHAAL	PLAN	P FORMAAT
6/09/2023	1/400	3/18	A3





Legende

-  Bestaande verkeersborden
-  Geplande verkeersborden
-  Te verwijderen verkeersborden
-  Bestaande wegmarkeringen
-  Geplande wegmarkeringen
-  Te verwijderen wegmarkeringen
-  Ontwerp heraanleg

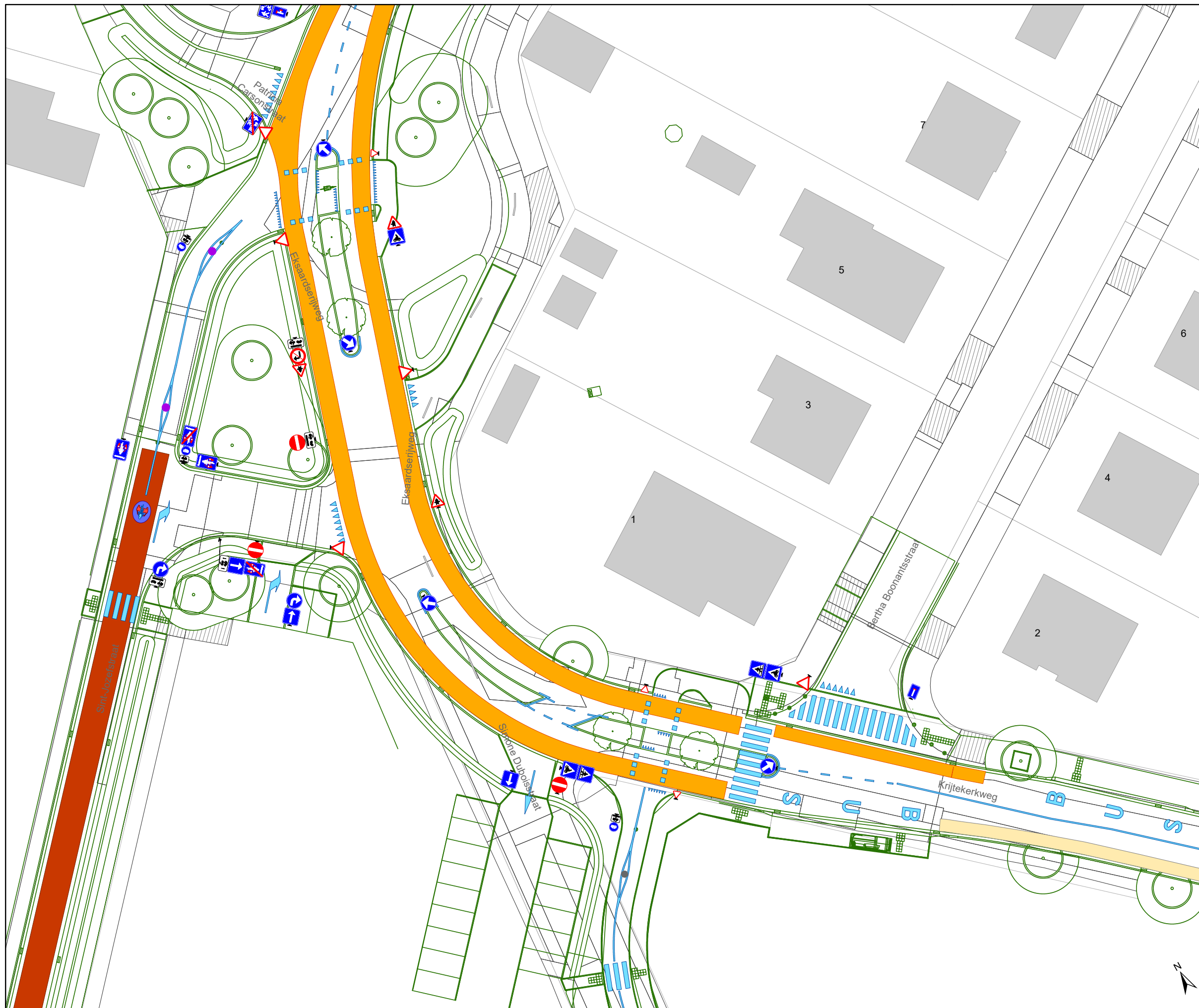


gent: Mobiliteitsbedrijf stad Gent
Verkeerstechnische taken

Sint-Jozefstraat
Definitieve heraanleg

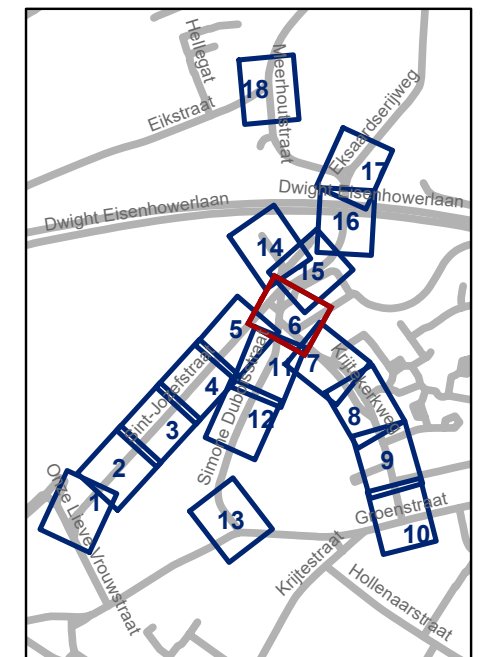
Dossiernummer P-395298

DATUM	SCHAAL	PLAN	P FORMAAT
6/09/2023	1/400	5/18	A3



Legende

-  Bestaande verkeersborden
-  Geplande verkeersborden
-  Te verwijderen verkeersborden
-  Bestaande wegmarkeringen
-  Geplande wegmarkeringen
-  Te verwijderen wegmarkeringen
-  Ontwerp heraanleg

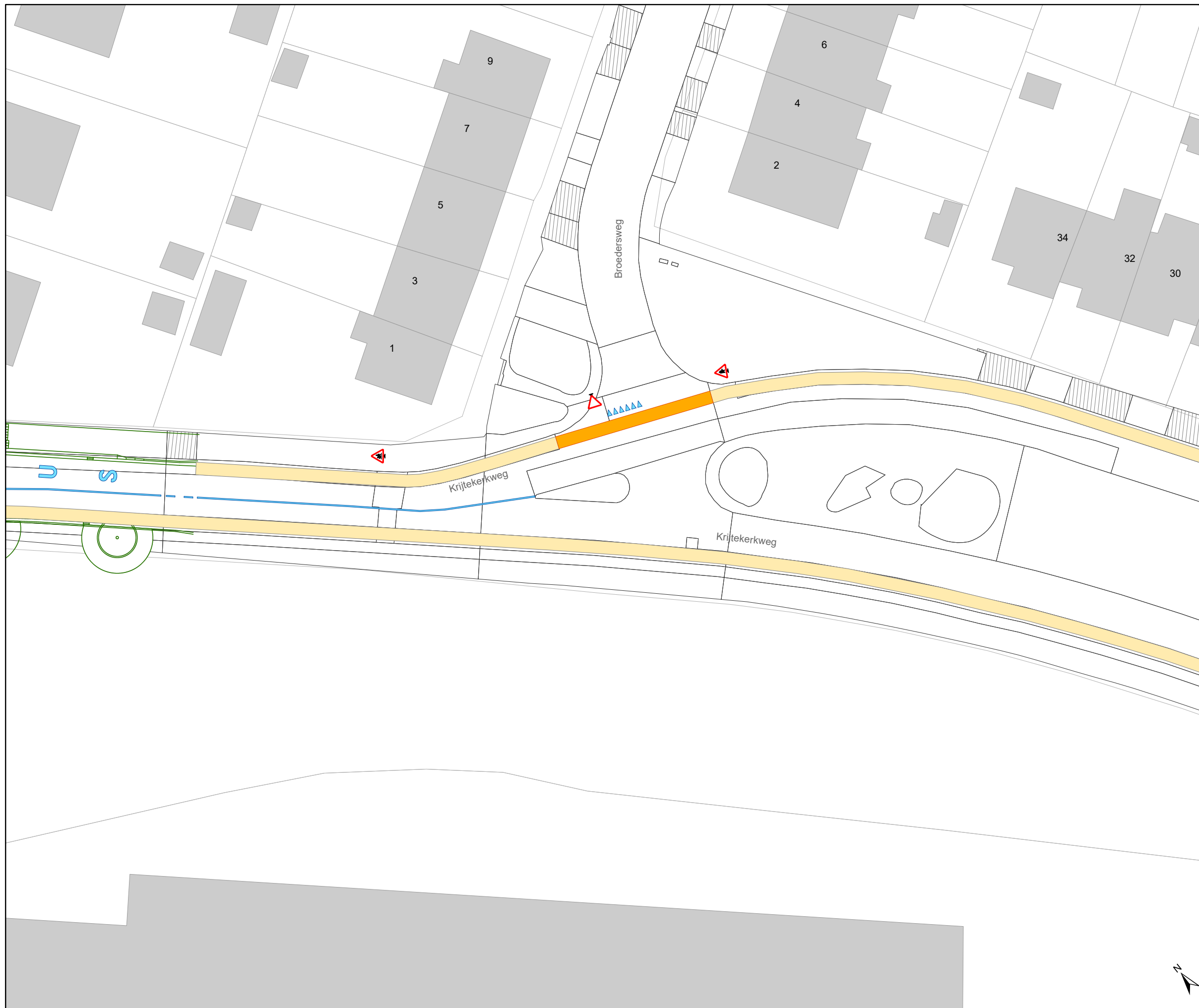


gent: Mobiliteitsbedrijf stad Gent
Verkeerstechnische taken

Sint-Jozefstraat Definitieve heraanleg

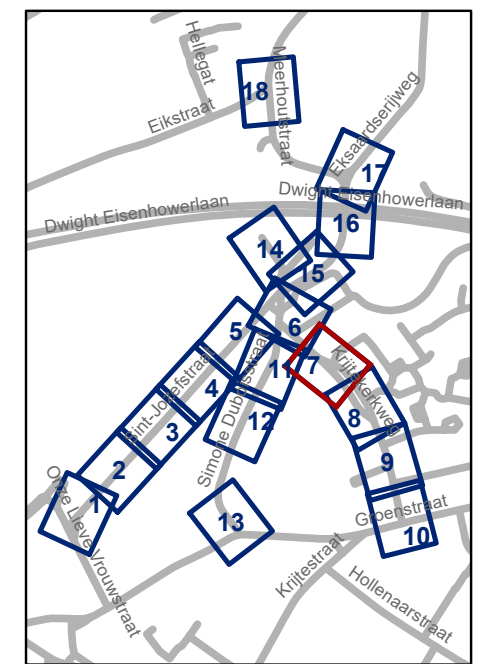
Dossiernummer P-395298

DATUM	SCHAAL	PLAN	P FORMAAT
6/09/2023	1/400	6/18	A3



Legende

-  Bestaande verkeersborden
-  Geplande verkeersborden
-  Te verwijderen verkeersborden
-  Bestaande wegmarkeringen
-  Geplande wegmarkeringen
-  Te verwijderen wegmarkeringen
-  Ontwerp heraanleg

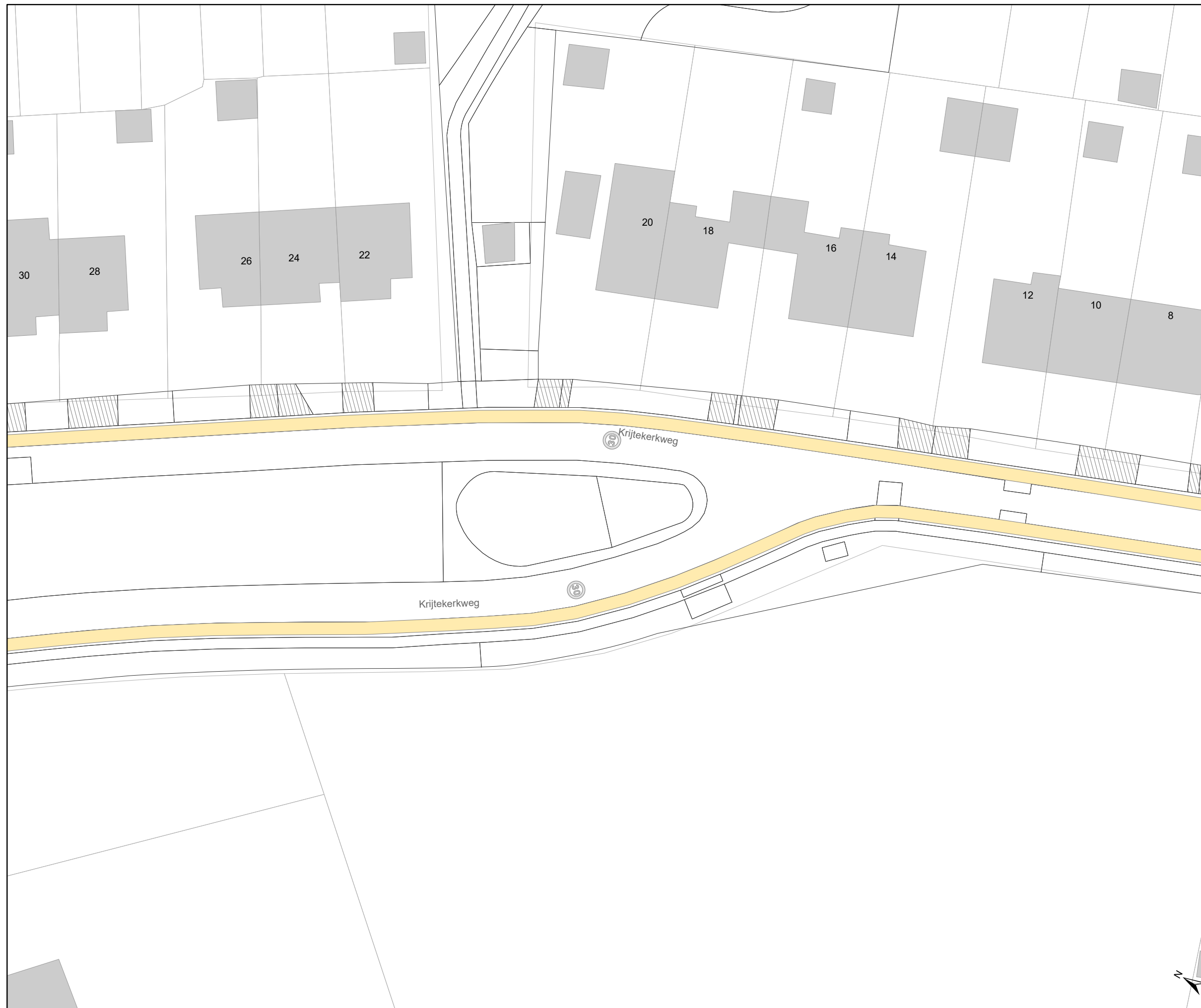


gent: Mobiliteitsbedrijf stad Gent
Verkeerstechnische taken

Sint-Jozefstraat Definitieve heraanleg

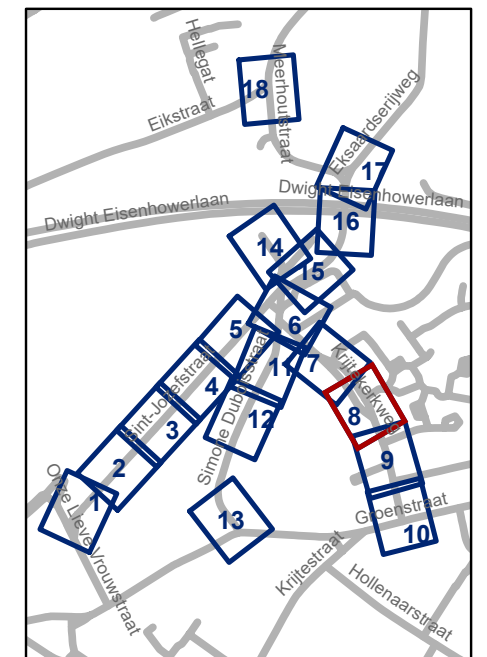
Dossiernummer P-395298

DATUM	SCHAAL	PLAN	P FORMAAT
6/09/2023	1/400	7/18	A3



Legende

-  Bestaande verkeersborden
-  Geplande verkeersborden
-  Te verwijderen verkeersborden
-  Bestaande wegmarkeringen
-  Geplande wegmarkeringen
-  Te verwijderen wegmarkeringen
-  Ontwerp heraanleg



gent: Mobiliteitsbedrijf stad Gent
Verkeerstechnische taken

Sint-Jozefstraat
Definitieve heraanleg

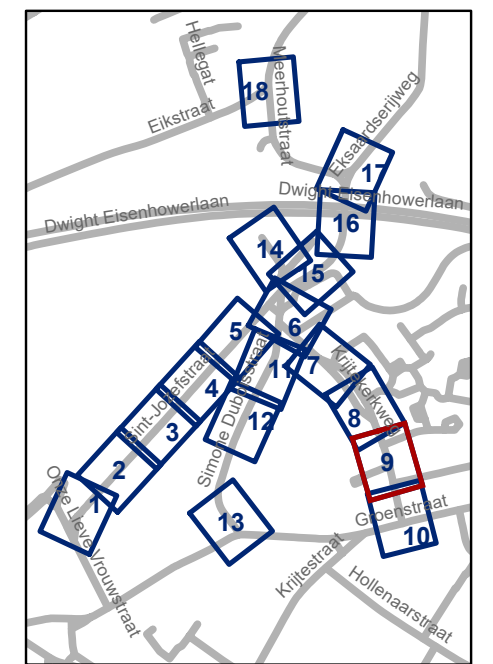
Dossiernummer P-395298

DATUM	SCHAAL	PLAN	P FORMAAT
6/09/2023	1/400	8/18	A3



Legende

-  Bestaande verkeersborden
-  Geplande verkeersborden
-  Te verwijderen verkeersborden
-  Bestaande wegmarkeringen
-  Geplande wegmarkeringen
-  Te verwijderen wegmarkeringen
-  Ontwerp heraanleg

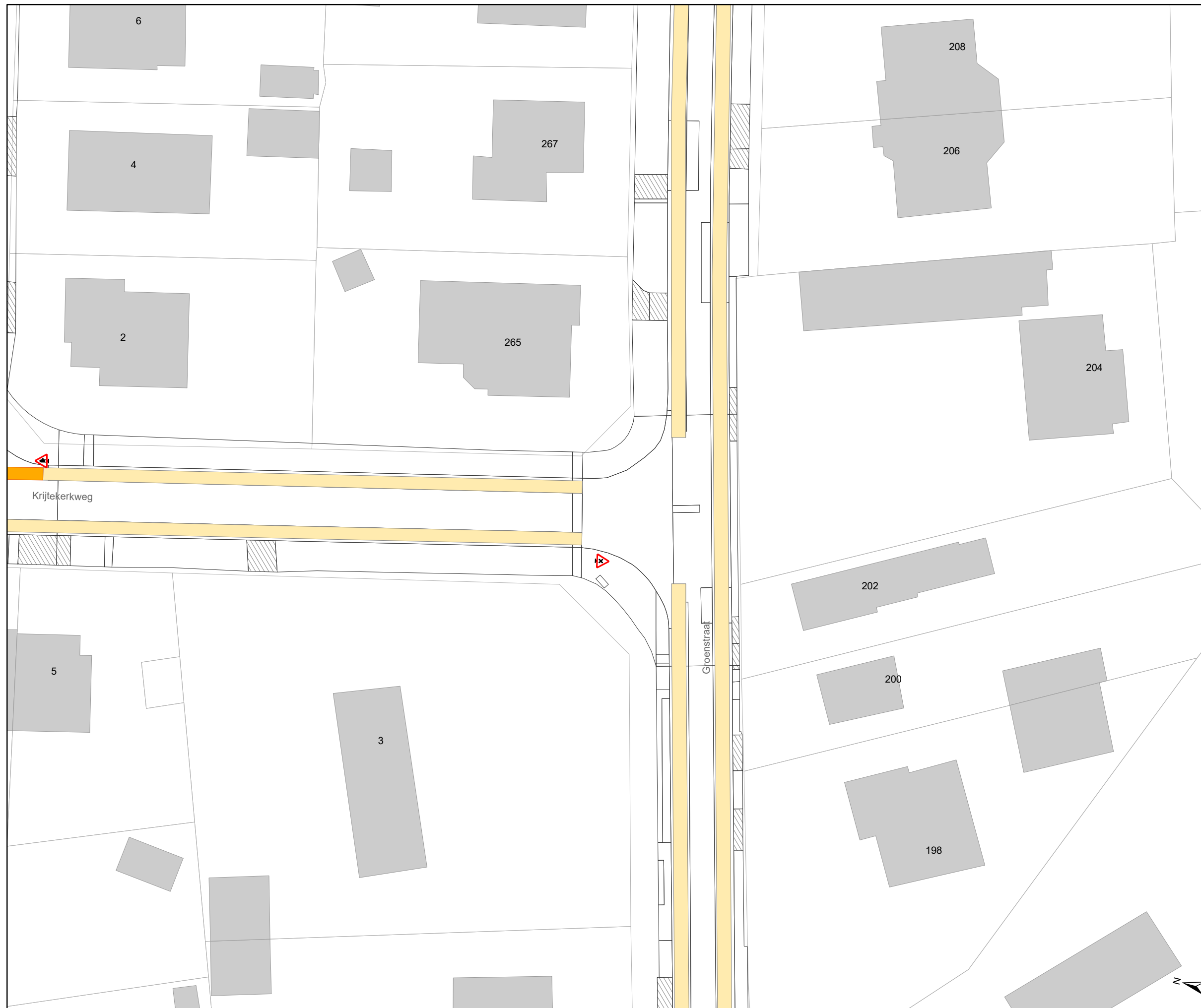


gent: Mobiliteitsbedrijf stad Gent
Verkeerstechnische taken

Sint-Jozefstraat
Definitieve heraanleg

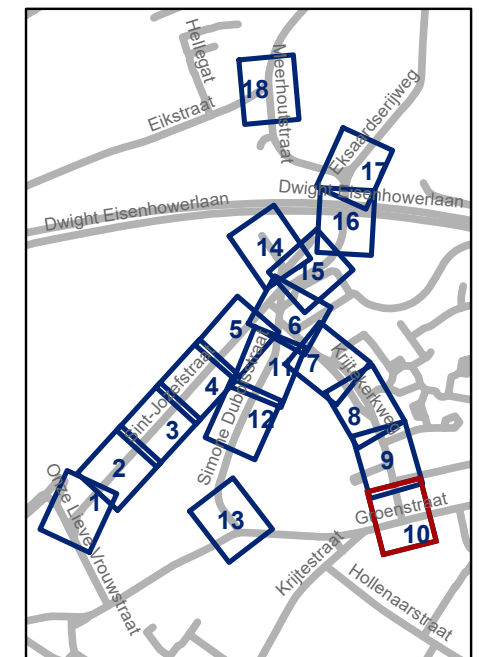
Dossiernummer P-395298

DATUM	SCHAAL	PLAN	P FORMAAT
6/09/2023	1/400	9/18	A3



Legende

-  Bestaande verkeersborden
-  Geplande verkeersborden
-  Te verwijderen verkeersborden
-  Bestaande wegmarkeringen
-  Geplande wegmarkeringen
-  Te verwijderen wegmarkeringen
-  Ontwerp heraanleg

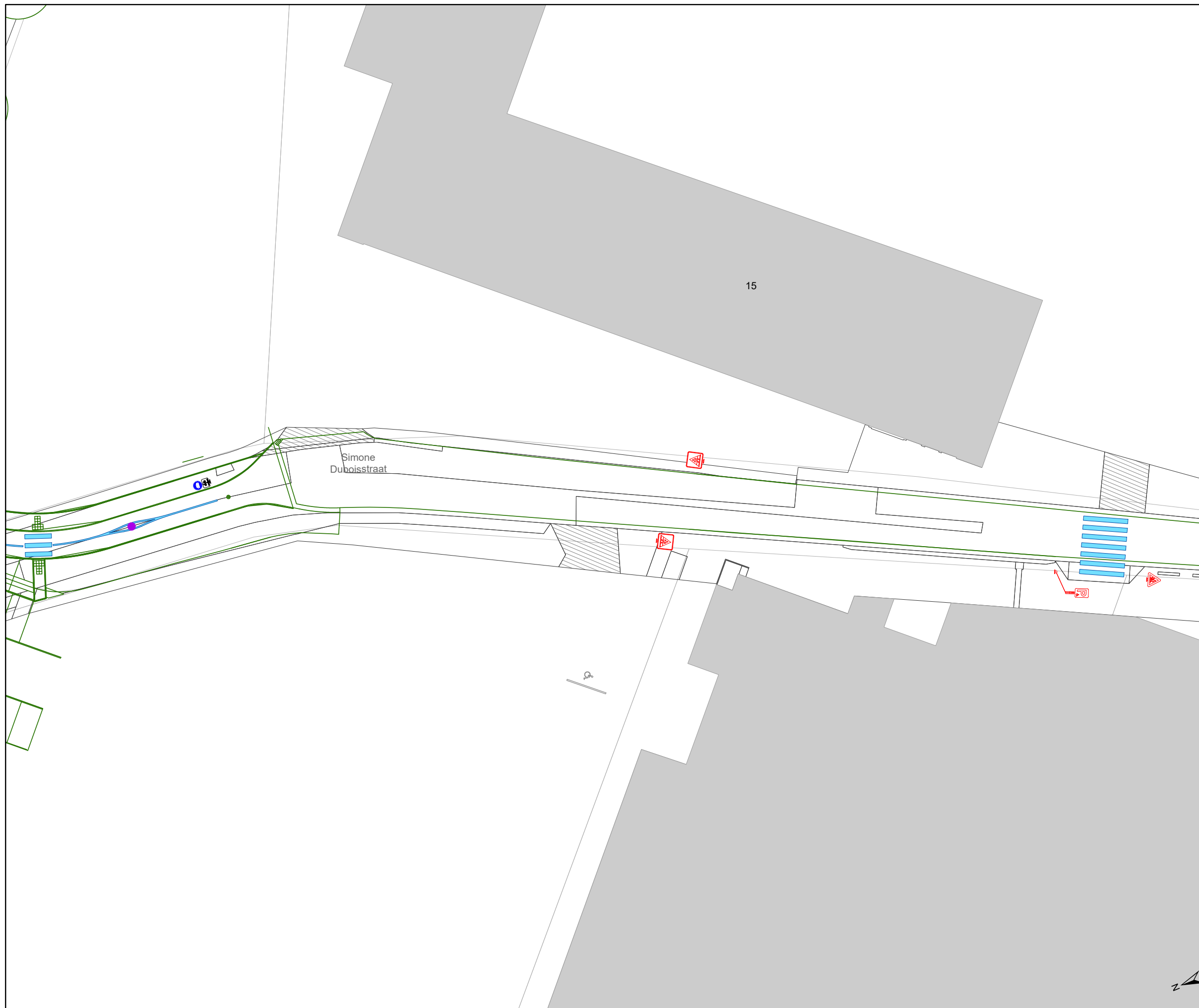


gent: Mobiliteitsbedrijf stad Gent
Verkeerstechnische taken

Sint-Jozefstraat
Definitieve heraanleg

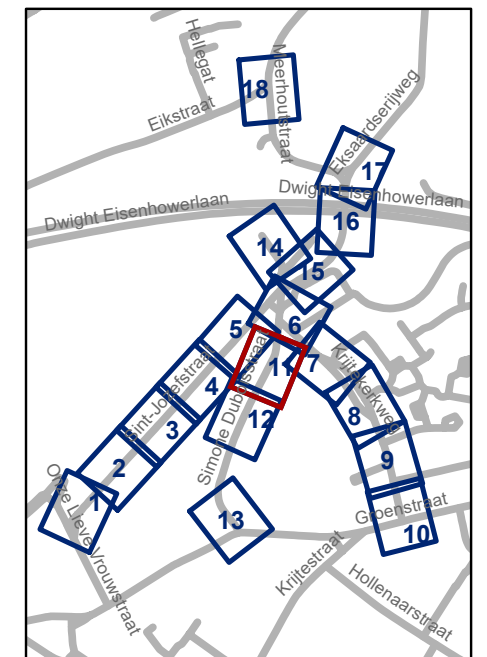
Dossiernummer P-395298

DATUM	SCHAAL	PLAN	P FORMAAT
6/09/2023	1/400	10/18	A3



Legende

-  Bestaande verkeersborden
-  Geplande verkeersborden
-  Te verwijderen verkeersborden
-  Bestaande wegmarkeringen
-  Geplande wegmarkeringen
-  Te verwijderen wegmarkeringen
-  Ontwerp heraanleg



gent: Mobiliteitsbedrijf stad Gent
Verkeerstechnische taken

Sint-Jozefstraat Definitieve heraanleg

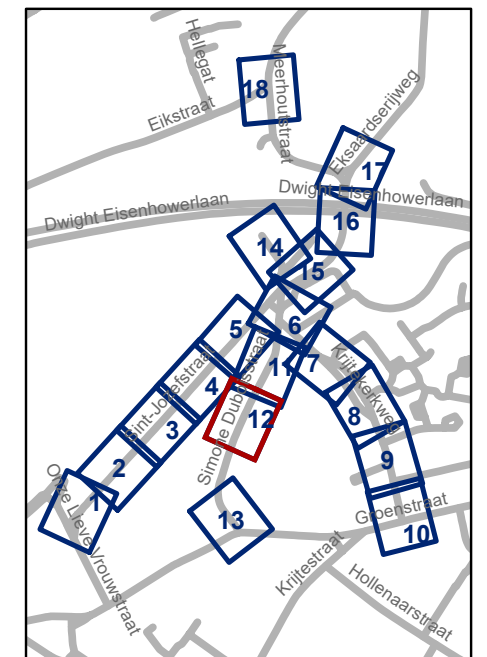
Dossiernummer P-395298

DATUM	SCHAAL	PLAN	P FORMAAT
6/09/2023	1/400	11/18	A3



Legende

-  Bestaande verkeersborden
-  Geplande verkeersborden
-  Te verwijderen verkeersborden
-  Bestaande wegmarkeringen
-  Geplande wegmarkeringen
-  Te verwijderen wegmarkeringen
-  Ontwerp heraanleg

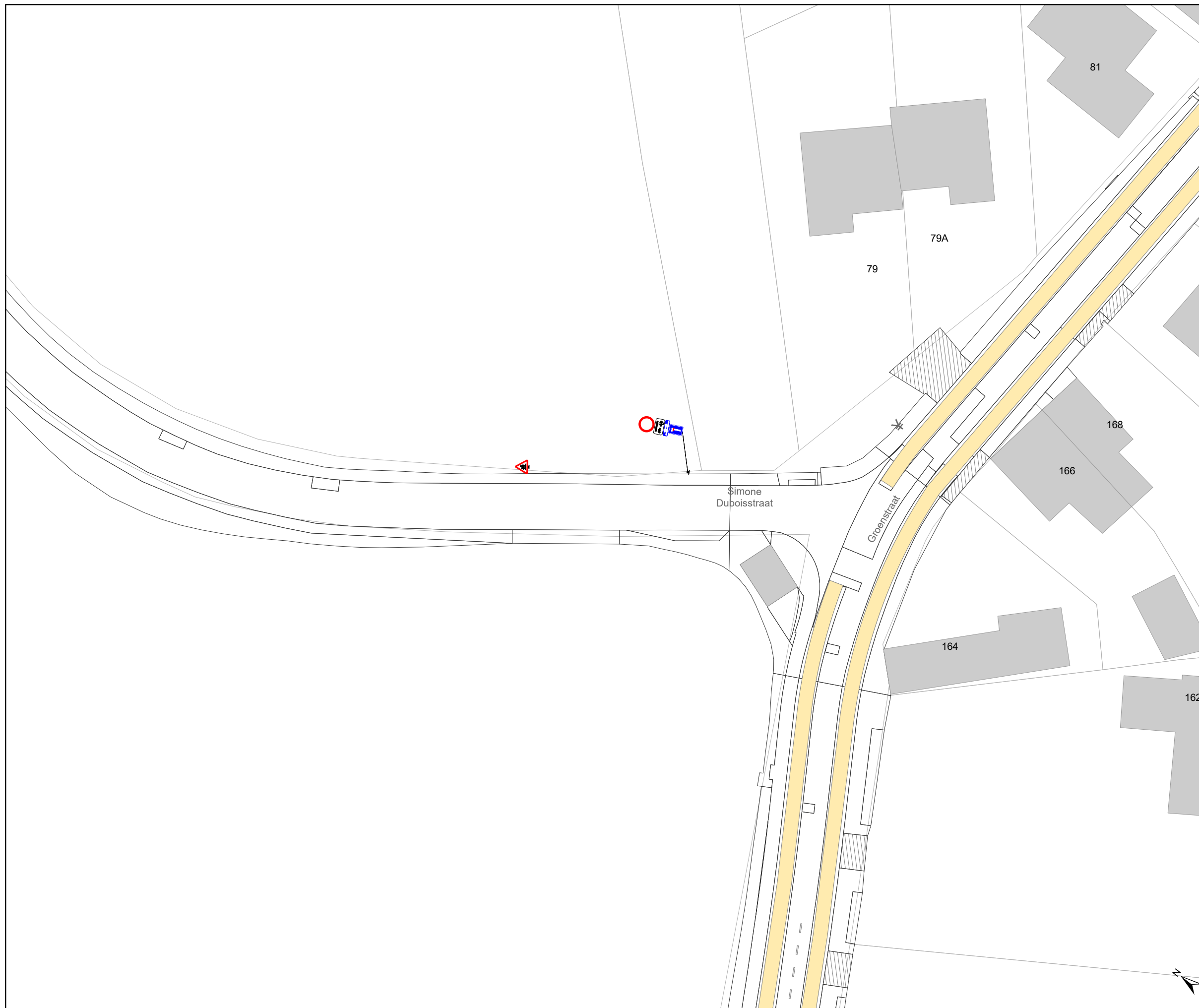


gent: Mobiliteitsbedrijf stad Gent
Verkeerstechnische taken

Sint-Jozefstraat
Definitieve heraanleg

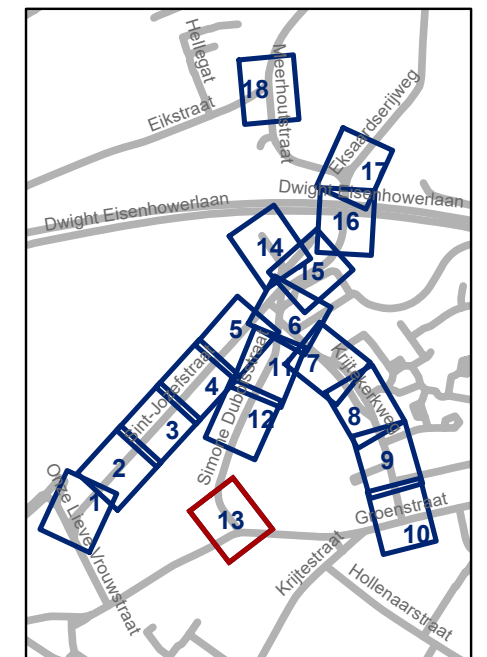
Dossiernummer P-395298

DATUM	SCHAAL	PLAN	P FORMAAT
6/09/2023	1/400	12/18	A3



Legende

-  Bestaande verkeersborden
-  Geplande verkeersborden
-  Te verwijderen verkeersborden
-  Bestaande wegmarkeringen
-  Geplande wegmarkeringen
-  Te verwijderen wegmarkeringen
-  Ontwerp heraanleg

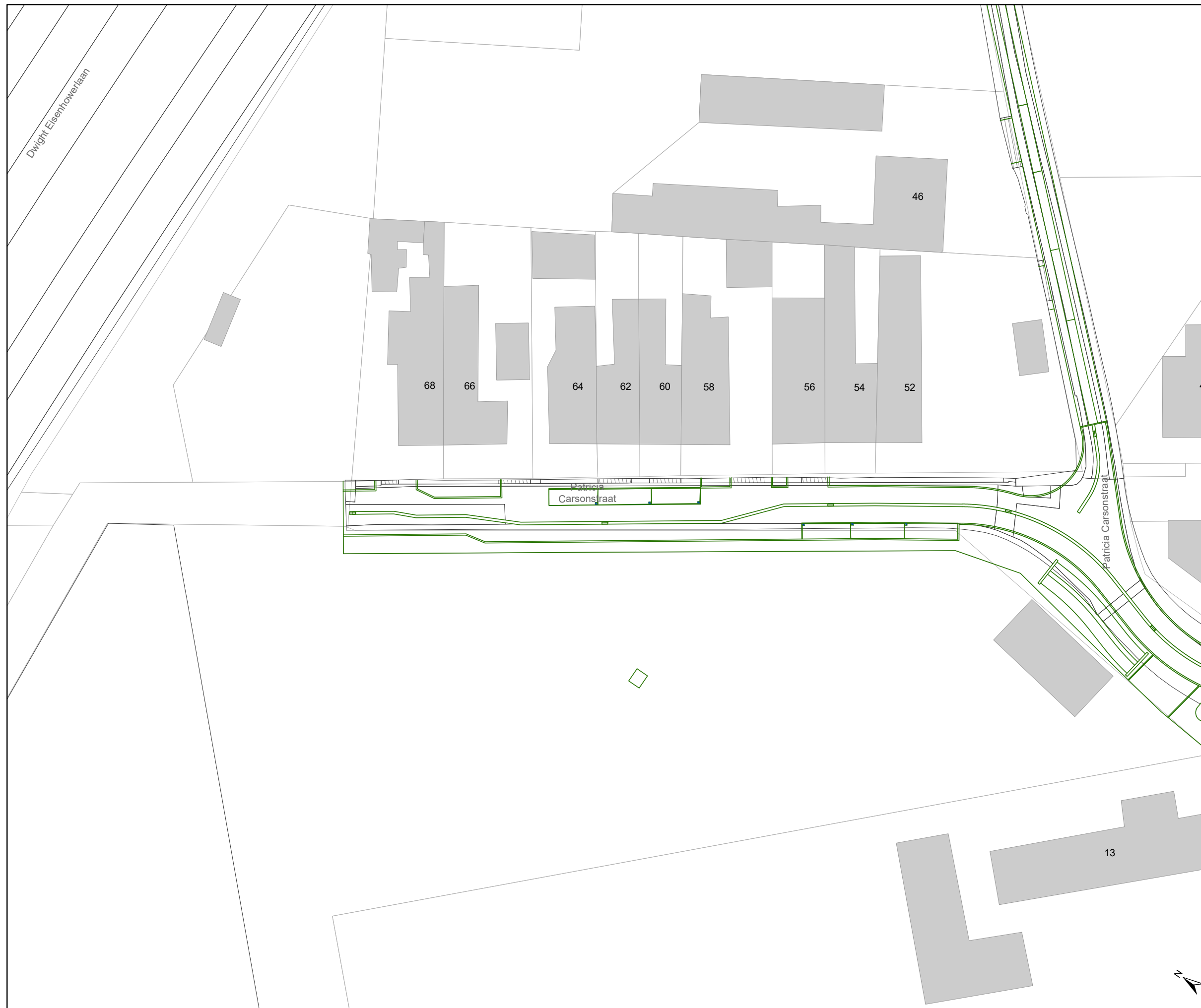


gent: Mobiliteitsbedrijf stad Gent
Verkeerstechnische taken

Sint-Jozefstraat
Definitieve heraanleg

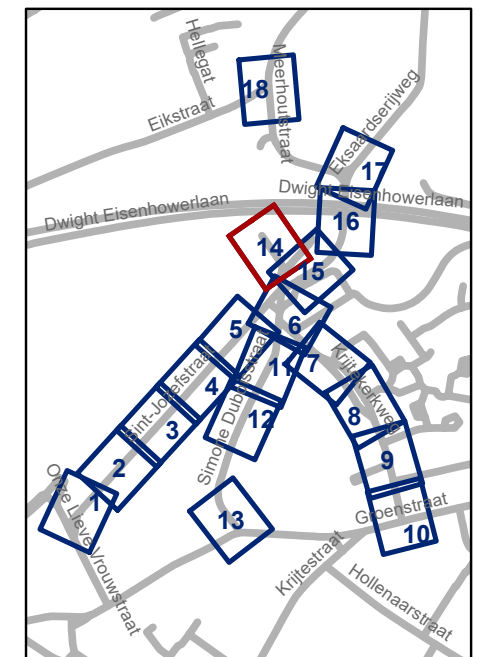
Dossiernummer P-395298

DATUM	SCHAAL	PLAN	P FORMAAT
6/09/2023	1/400	13/18	A3



Legende

-  Bestaande verkeersborden
-  Geplande verkeersborden
-  Te verwijderen verkeersborden
-  Bestaande wegmarkeringen
-  Geplande wegmarkeringen
-  Te verwijderen wegmarkeringen
-  Ontwerp heraanleg

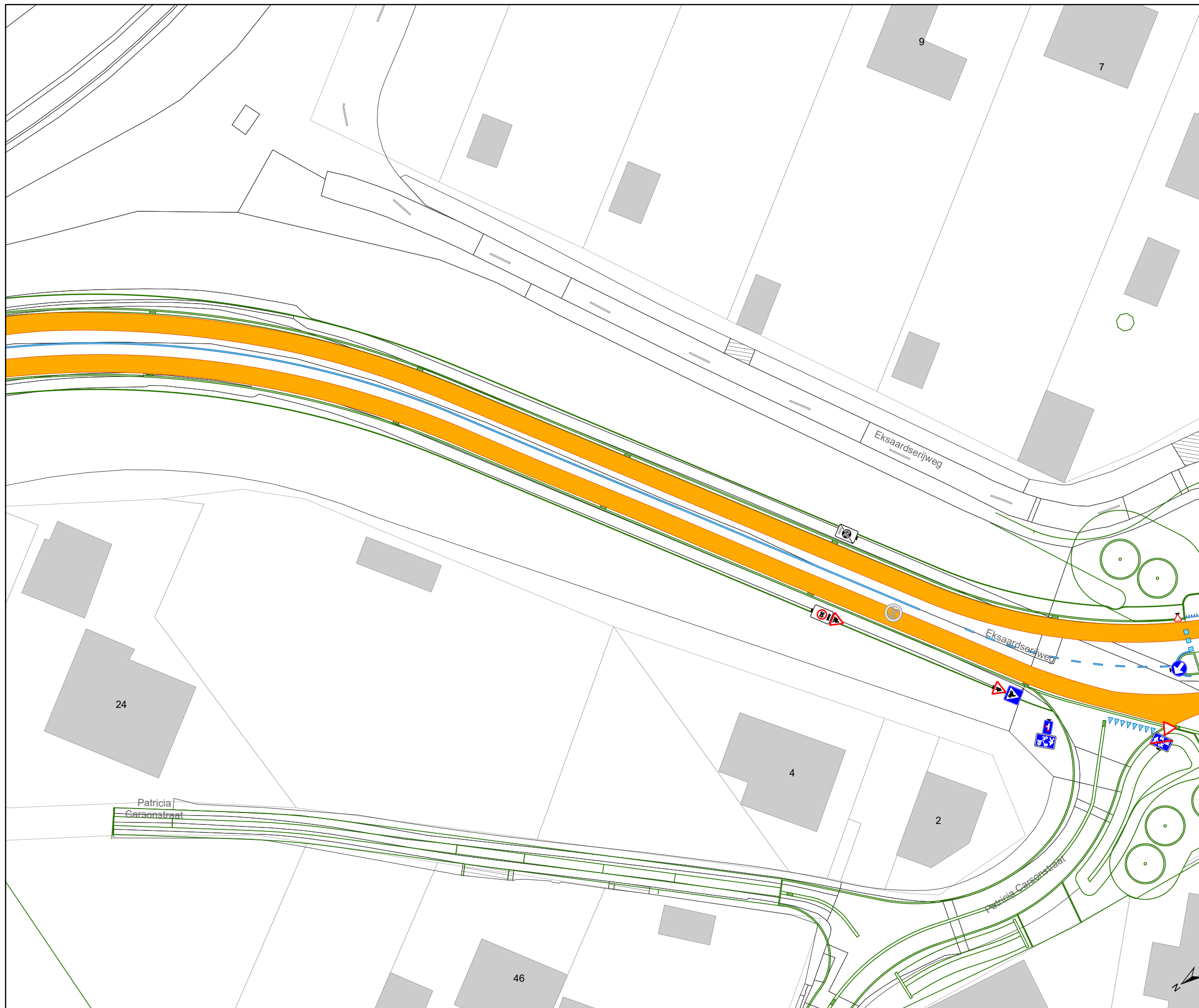


gent: Mobiliteitsbedrijf stad Gent
Verkeerstechnische taken

Sint-Jozefstraat
Definitieve heraanleg

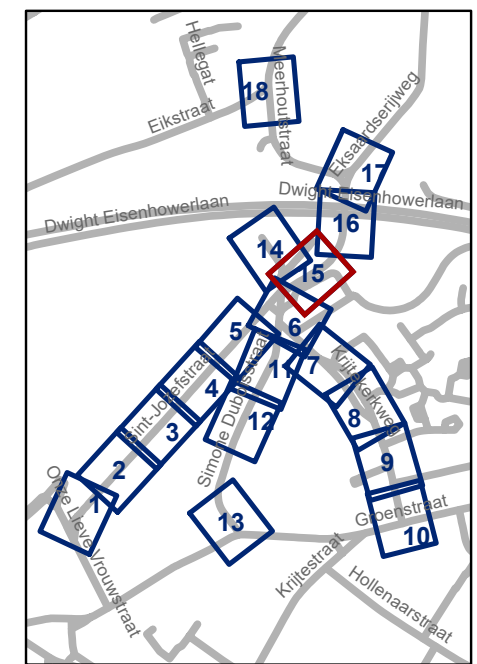
Dossiernummer P-395298

DATUM	SCHAAL	PLAN	P FORMAAT
6/09/2023	1/400	14/18	A3



Legende

-  Bestaande verkeersborden
-  Geplande verkeersborden
-  Te verwijderen verkeersborden
-  Bestaande wegmarkeringen
-  Geplande wegmarkeringen
-  Te verwijderen wegmarkeringen
-  Ontwerp heraanleg

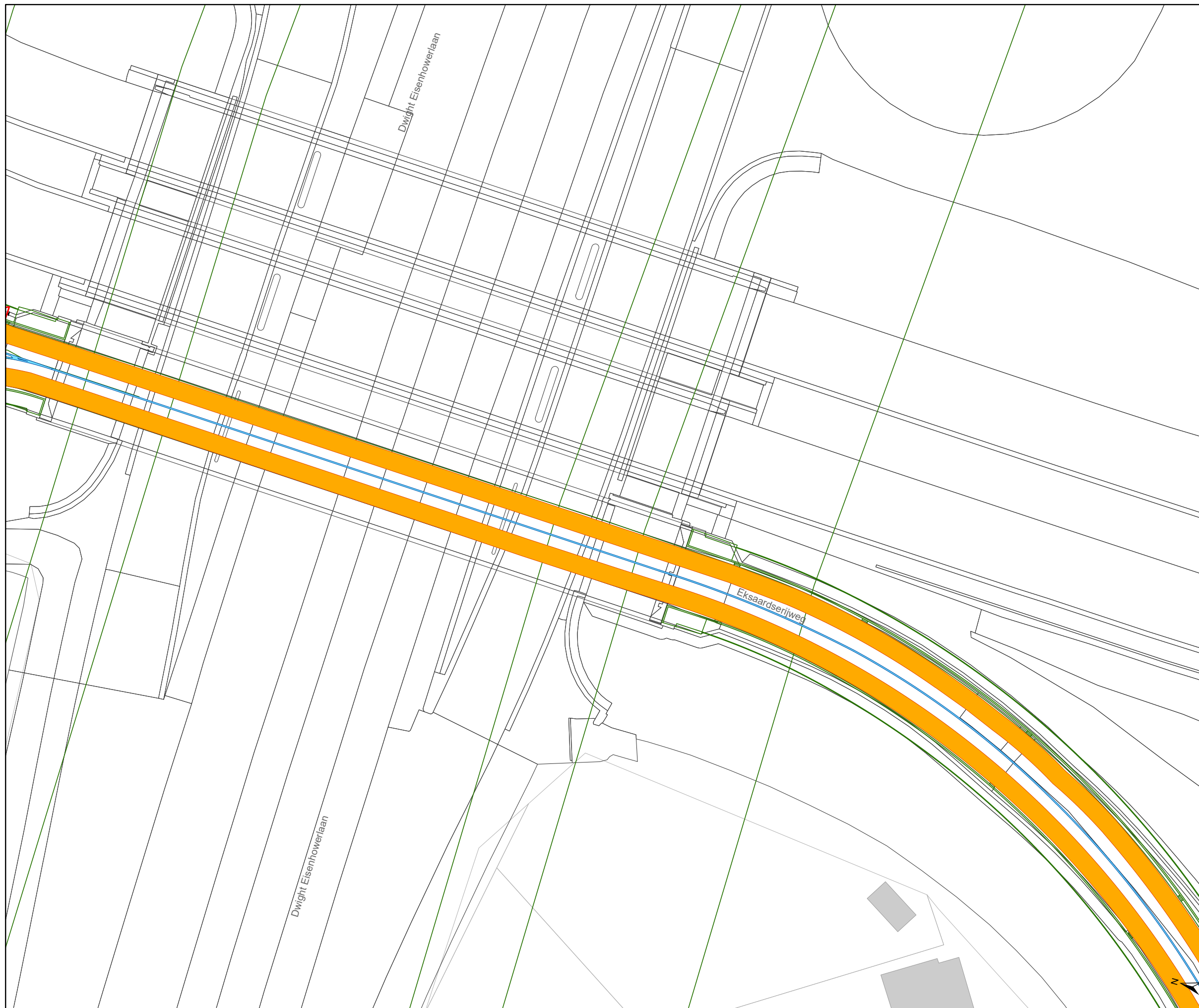


gent: Mobiliteitsbedrijf stad Gent
Verkeerstechnische taken

Sint-Jozefstraat Definitieve heraanleg

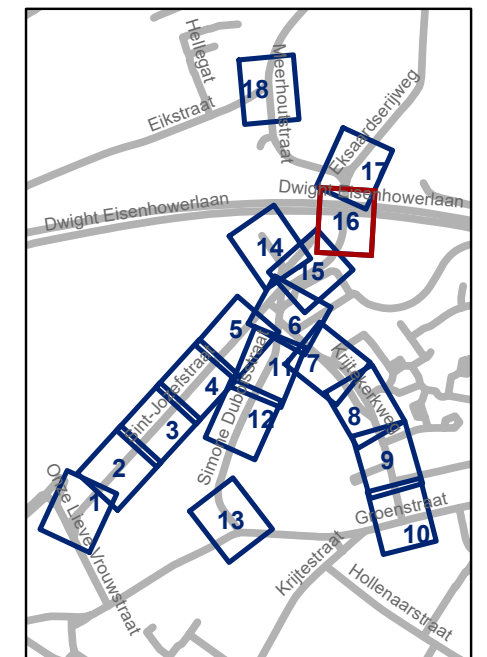
Dossiernummer P-395298

DATUM	SCHAAL	PLAN	P FORMAAT
6/09/2023	1/400	15/18	A3



Legende

-  Bestaande verkeersborden
-  Geplande verkeersborden
-  Te verwijderen verkeersborden
-  Bestaande wegmarkeringen
-  Geplande wegmarkeringen
-  Te verwijderen wegmarkeringen
-  Ontwerp heraanleg

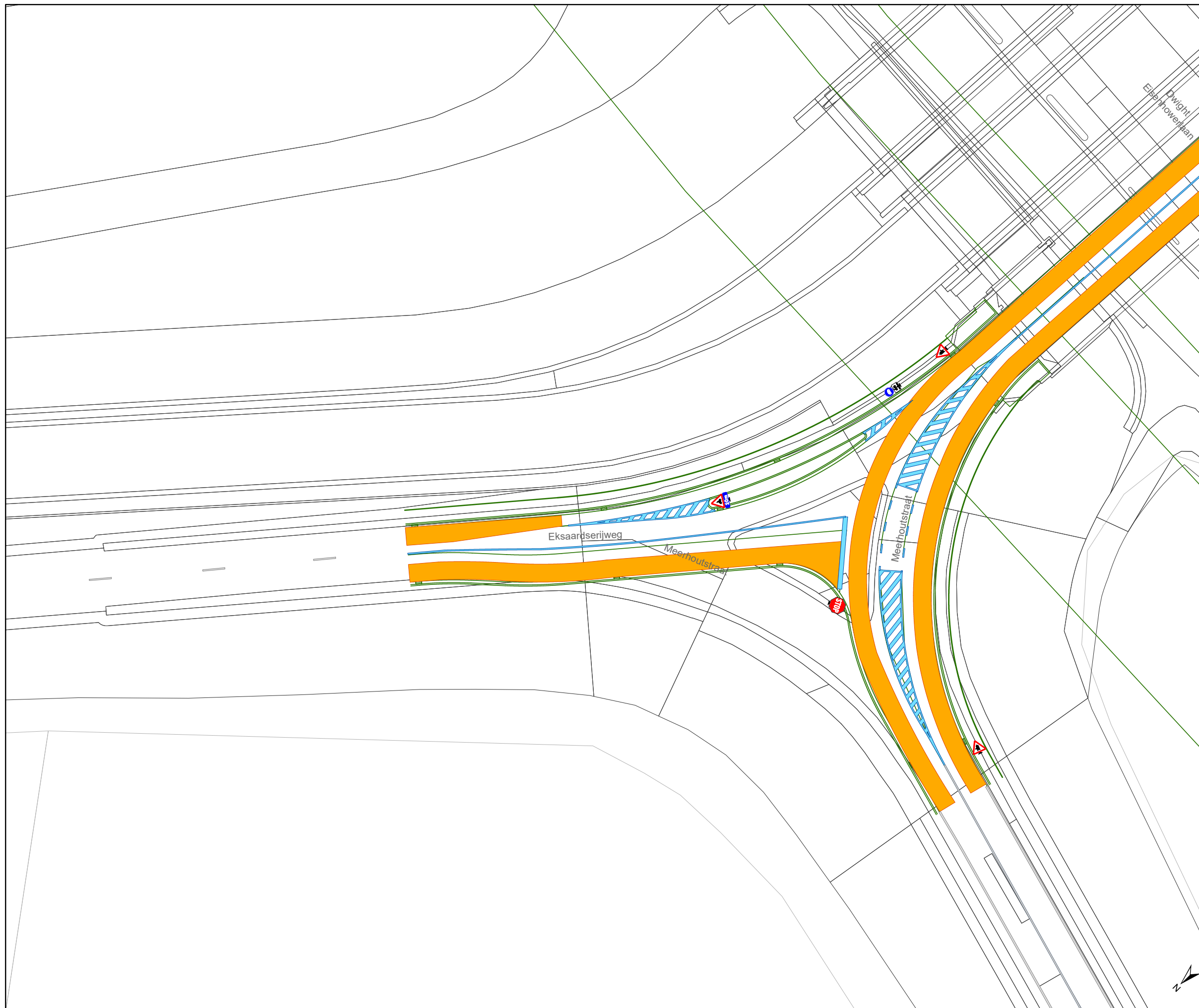


gent: Mobiliteitsbedrijf stad Gent
Verkeerstechnische taken

Sint-Jozefstraat
Definitieve heraanleg

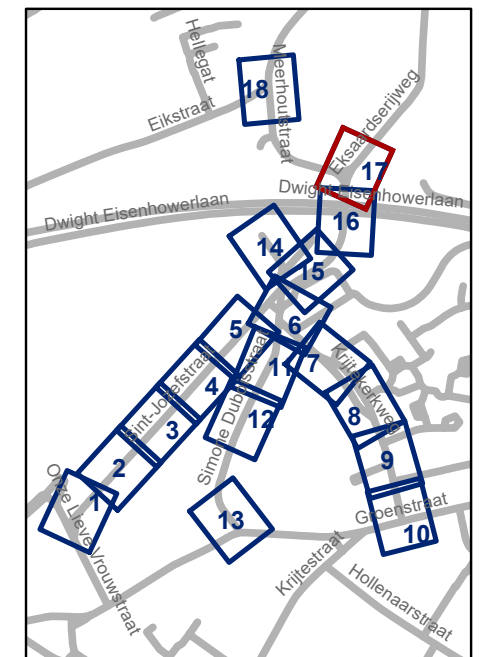
Dossiernummer P-395298

DATUM	SCHAAL	PLAN	P FORMAAT
6/09/2023	1/400	16/18	A3



Legende

-  Bestaande verkeersborden
-  Geplande verkeersborden
-  Te verwijderen verkeersborden
-  Bestaande wegmarkeringen
-  Geplande wegmarkeringen
-  Te verwijderen wegmarkeringen
-  Ontwerp heraanleg



gent: Mobiliteitsbedrijf stad Gent
Verkeerstechnische taken

Sint-Jozefstraat Definitieve heraanleg

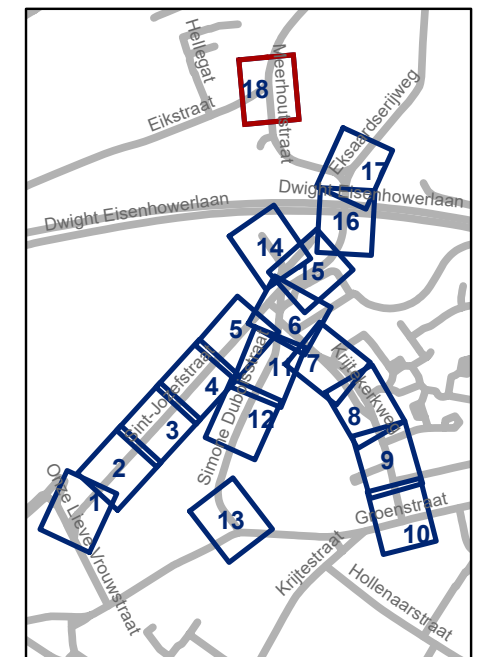
Dossiernummer P-395298

DATUM	SCHAAL	PLAN	P FORMAAT
6/09/2023	1/400	17/18	A3



Legende

-  Bestaande verkeersborden
-  Geplande verkeersborden
-  Te verwijderen verkeersborden
-  Bestaande wegmarkeringen
-  Geplande wegmarkeringen
-  Te verwijderen wegmarkeringen
-  Ontwerp heraanleg



gent: Mobiliteitsbedrijf stad Gent
Verkeerstechnische taken

Sint-Jozefstraat
Definitieve heraanleg

Dossiernummer P-395298

DATUM	SCHAAL	PLAN	P FORMAAT
6/09/2023	1/400	18/18	A3