



2023_CBS_09069 Nieuw aanvullend reglement van de politie op het wegverkeer - gemeenteweg - Halewijnstationstraat - regularisatie - Vaststelling

Beslissing: Goedgekeurd in besloten vergadering van 21 september 2023

Zijn aanwezig bij de beslissing van dit punt:

Mathias De Clercq, burgemeester-voorzitter; Filip Watteeuw, schepen
Tine Heyse, schepen; Astrid De Bruycker, schepen; Sami Souguir, schepen; Bram Van Braeckevelt, schepen; Isabelle Heyndrickx, schepen; Hafsa El-Bazioui, schepen; Evita Willaert, schepen; Rudy Coddens, schepen
Mieke Hullebroeck, algemeen directeur; Liesbet Vertriest, waarnemend adjunct-algemeendirecteur

Bevoegd: Filip Watteeuw

Betrokken: Mathias De Clercq

Juridisch kader

De volgende bepalingen zijn van toepassing inzake de bevoegdheid:

- De Nieuwe Gemeentewet 24 juni 1988, artikel 119;
- Het Decreet van 16 mei 2008 betreffende de aanvullende reglementen op het wegverkeer en de plaatsing en bekostiging van verkeerstekens, artikel 5, § 1, 2e lid;
- Het Decreet over het lokaal bestuur van 22 december 2017, artikel 41, 2°;
- Het gemeenteraadsbesluit van 15 december 2015, houdende de delegatie van de vaststellingsbevoegdheid inzake gemeentelijke aanvullende reglementen op het wegverkeer.

De beslissing wordt genomen op grond van:

- Wet betreffende de politie over het wegverkeer, gecoördineerd bij Koninklijk Besluit van 16 maart 1968;
- Decreet van 16 mei 2008 betreffende de aanvullende reglementen op het wegverkeer en de plaatsing en bekostiging van de verkeerstekens;
- Koninklijk Besluit van 1 december 1975 houdende algemeen reglement op de politie van het wegverkeer en van het gebruik van de openbare weg;
- Ministerieel Besluit van 11 oktober 1976 waarbij de minimumafmetingen en de bijzondere plaatsingsvoorwaarden van de verkeerstekens worden bepaald;
- Uitvoeringsbesluit van 23 januari 2009 betreffende de aanvullende reglementen op het wegverkeer en de plaatsing en bekostiging van de verkeerstekens;

- Omzendbrief MOB/2009/1 van 3 april 2009;

Motivering

- Bij dit besluit wordt de bestaande toestand van het noordelijk deel van de Halewijnstationstraat, namelijk ter hoogte van de intussen heraanlegde spoorwegbrug, meer bepaald vanaf huisnummer 5 tot de Luchterenstraat en ook de zijstraat Halewijnstationstraat tot de gemeentegrens met Landegem (Deinze), geregulariseerd. Er worden geen nieuwe maatregelen getroffen.
- Bij het collegebesluit van 6 juli 2017 werden de verkeersborden A1 beter aangepast aan de plaatsgesteldheid. Daarnaast werden ook de verkeersborden C43 verwijderd in navolging van de aanpassing van de maximum snelheid buiten de bebouwde kom in het algemeen. Verder werd de bestaande toestand geregulariseerd.

Bijgevoegde bijlage(n):

- Aanvullend reglement Halewijnstationstraat dossier P-419611 (deel van de beslissing)
- Signalisatieplan Halewijnstationstraat dossier P-419611 (deel van de beslissing)

Beslissing

Beslist het volgende:

Artikel 1:

Heft op het aanvullend reglement van de politie op het wegverkeer betreffende de gemeenteweg Halewijnstationstraat, goedgekeurd in zitting van 06 juli 2017, van zodra het nieuwe reglement in werking treedt.

Artikel 2:

Stelt vast het bijgevoegd aanvullend reglement van de politie op het wegverkeer en het signalisatieplan betreffende de gemeenteweg Halewijnstationstraat.

2023_CBS_09069 - Nieuw aanvullend reglement van de politie op het wegverkeer - gemeenteweg - Halewijnstationstraat - regularisatie

Aanvullend reglement van de politie op het wegverkeer - gemeenteweg – Halewijnstationstraat

Vastgesteld in het College van Burgemeester en Schepenen van

Bekendgemaakt op

Geldig vanaf

Referentienummer

Reglement

Artikel 1

Op de zijstraat Halewijnstationstraat, ter hoogte van het kruispunt met de Luchterenstraat en de hoofdstraat Halewijnstationstraat, geldt: de bestuurders moeten voorrang verlenen aan iedere bestuurder die rijdt op de openbare weg of de rijbaan die ze oprijden; het tracé van de weg waarop de bestuurders aan het volgend kruispunt voorrang hebben, wordt aangeduid; de plaats waar de bestuurders, zo nodig, moeten stoppen om voorrang te verlenen, wordt aangeduid. Op de hoofdstraat Halewijnstationstraat en de Luchterenstraat ter hoogte van het kruispunt met de zijstraat Halewijnstationstraat, geldt: de bestuurders hebben voorrang.

Dit wordt aangeduid door verkeerstekens:

- B1
- GVIII
- WM76.2
- B15

Artikel 2

Ter hoogte van de rotonde op het kruispunt van de Halewijnstationstraat met de Baarleveldstraat en de Kloosterstraat geldt: verplicht rondgaand verkeer. De bestuurders zijn verplicht de inrichting bestemd om het verkeer te leiden aan hun linkerhand te laten; Op de openbare wegen die uitkomen op de rotonde op het kruispunt van de Halewijnstationstraat met de Baarleveldstraat en de Kloosterstraat geldt: de bestuurders moeten voorrang verlenen aan iedere bestuurder die rijdt op de openbare weg of de rijbaan die ze oprijden; de plaats waar de bestuurders, zo nodig, moeten stoppen om voorrang te verlenen, wordt aangeduid.

Dit wordt aangeduid door verkeerstekens:

- D5
- B1
- WM76.2

Artikel 3

Op de Halewijnstationstraat ter hoogte van het kruispunt met de Adolf Lootensstraat, aan de noordelijke zijde van het kruispunt;
op de Halewijnstationstraat ter hoogte van het kruispunt met de Halewijnstraat, aan de zuidelijke zijde van het kruispunt;
op de Halewijnstationstraat ter hoogte van het kruispunt met de Halewijnkouter;
op de Halewijnstationstraat ter hoogte van het kruispunt met de Nevelseheerweg, aan de zuidelijke zijde van het kruispunt; geldt: de bestuurders hebben voorrang.

Dit wordt aangeduid door verkeerstekens:

- B15

Artikel 4

Op de Halewijnstationstraat van huisnummer 5 tot huisnummer 123 langs beide zijden van de weg geldt: fietsers en bestuurders van tweewielige bromfietsen klasse A moeten het enkelrichtings- fietspad volgen, voor zover het in de door hen gevolgde rijrichting is gesignaleerd.

Dit wordt aangeduid door verkeerstekens:

- D7

Artikel 5

Op de Halewijnstationstraat van huisnummer 5 tot huisnummer 7;

op de Halewijnstationstraat van huisnummer 12 tot huisnummer 18;

op de Halewijnstationstraat vanaf huisnummer 30 over een lengte van 12 meter;

op de Halewijnstationstraat vanaf het kruispunt met de Halewijnstraat, over een lengte van 20 meter;

op de Halewijnstationstraat vanaf huisnummer 123, over een lengte van 13 meter;

op de Halewijnstationstraat ten oosten van het kruispunt met de Luchterenstraat, over een lengte van ca. 48 meter; geldt: het is iedere bestuurder verboden de doorlopende streep te overschrijden, alsook links van de streep te rijden wanneer deze de twee rijrichtingen scheidt.

Dit wordt aangeduid door verkeerstekens:

- WM72.2

Artikel 6

Op de Halewijnstationstraat van huisnummer 7 tot huisnummer 19;

op de Halewijnstationstraat van huisnummer 22 tot huisnummer 30;

op de Halewijnstationstraat van huisnummer 34 tot het kruispunt met de Halewijnstraat;

op de Halewijnstationstraat van 25 meter na het kruispunt met de Halewijnstraat tot het kruispunt met de Halewijnkouter;

op de Halewijnstationstraat van het kruispunt met de Halewijnkouter tot huisnummer 123;

op de Halewijnstationstraat ter hoogte van het kruispunt met de Luchterenstraat, over een lengte van ca. 5 meter;

op de Halewijnstationstraat ten oosten van het kruispunt met de Luchterenstraat, over een lengte van ca. 100 meter;

op de Halewijnstationstraat vanaf huisnummer 5 richting het kruispunt met de Luchterenstraat, over een lengte van ca. 16 meter; geldt: het is iedere bestuurder verboden de onderbroken streep te overschrijden, behalve om in te halen, om links af te slaan, om te keren of om van rijstrook te veranderen.

Dit wordt aangeduid door verkeerstekens:

- WM72.3

Artikel 7

Op de Halewijnstationstraat van huisnummer 123 tot de rotonde op het kruispunt met de Baarleveldstraat en de Kloosterstraat langs beide zijden van de weg geldt: fietsers en bestuurders van tweewielige bromfietsen klasse A moeten het fietspad volgen voor zover het rechts in hun rijrichting ligt.

Dit wordt aangeduid door verkeerstekens:

- WM74

Artikel 8

Op de Halewijnstationstraat van huisnummer 1 tot het kruispunt met de Halewijnkouter langs beide zijden van de weg;
op de Halewijnstationstraat van het kruispunt met de Halewijnkouter tot de rotonde op het kruispunt met de Baarleveldstraat en de Kloosterstraat langs beide zijden van de weg geldt: de denkbeeldige rand van de rijbaan wordt aangeduid. Het deel van de openbare weg dat gelegen is aan de andere kant van deze streep is voorbehouden voor het stilstaan en parkeren, behalve op autosnelwegen en autowegen..

Dit wordt aangeduid door verkeerstekens:

- WM75.2

Artikel 9

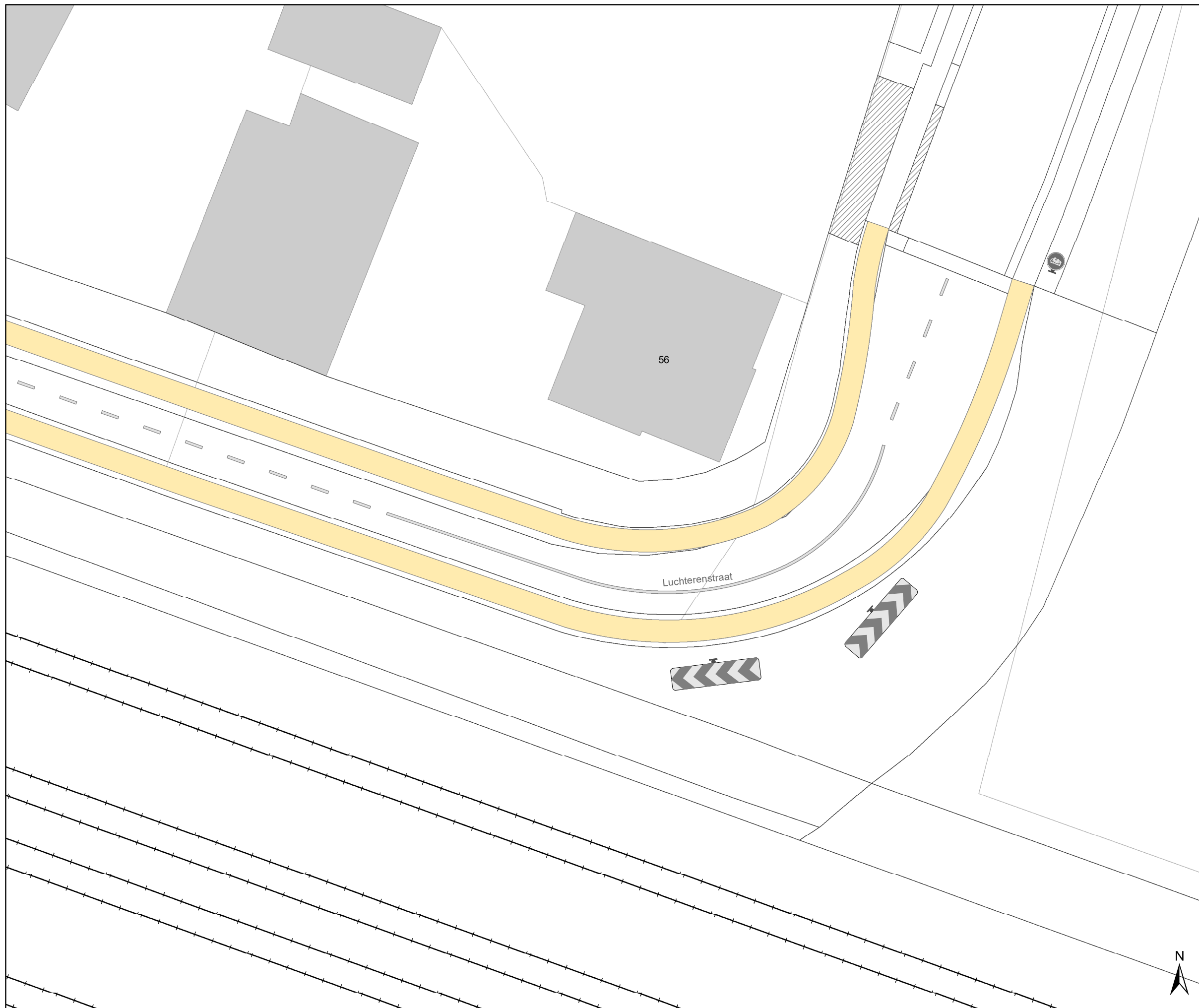
Op de Halewijnstationstraat ter hoogte van huisnummer 123 geldt: bestuurders mogen niet rijden, stilstaan of parkeren op de markeringen van de verkeersgeleider of het verdrijvingsvlak.

Dit wordt aangeduid door verkeerstekens:

- WM77.

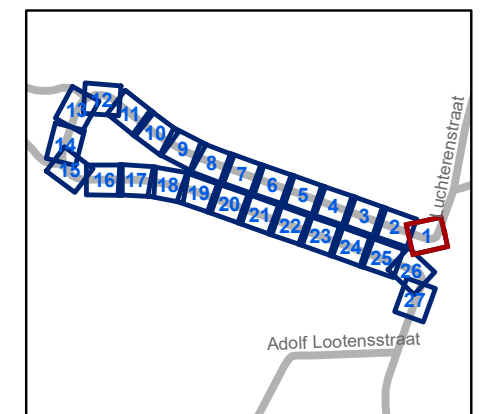
(einde reglement)





Legende

- Bestaande verkeersborden
- Geplande verkeersborden
- Te verwijderen verkeersborden
- Bestaande wegmarkeringen
- Geplande wegmarkeringen
- Te verwijderen wegmarkeringen

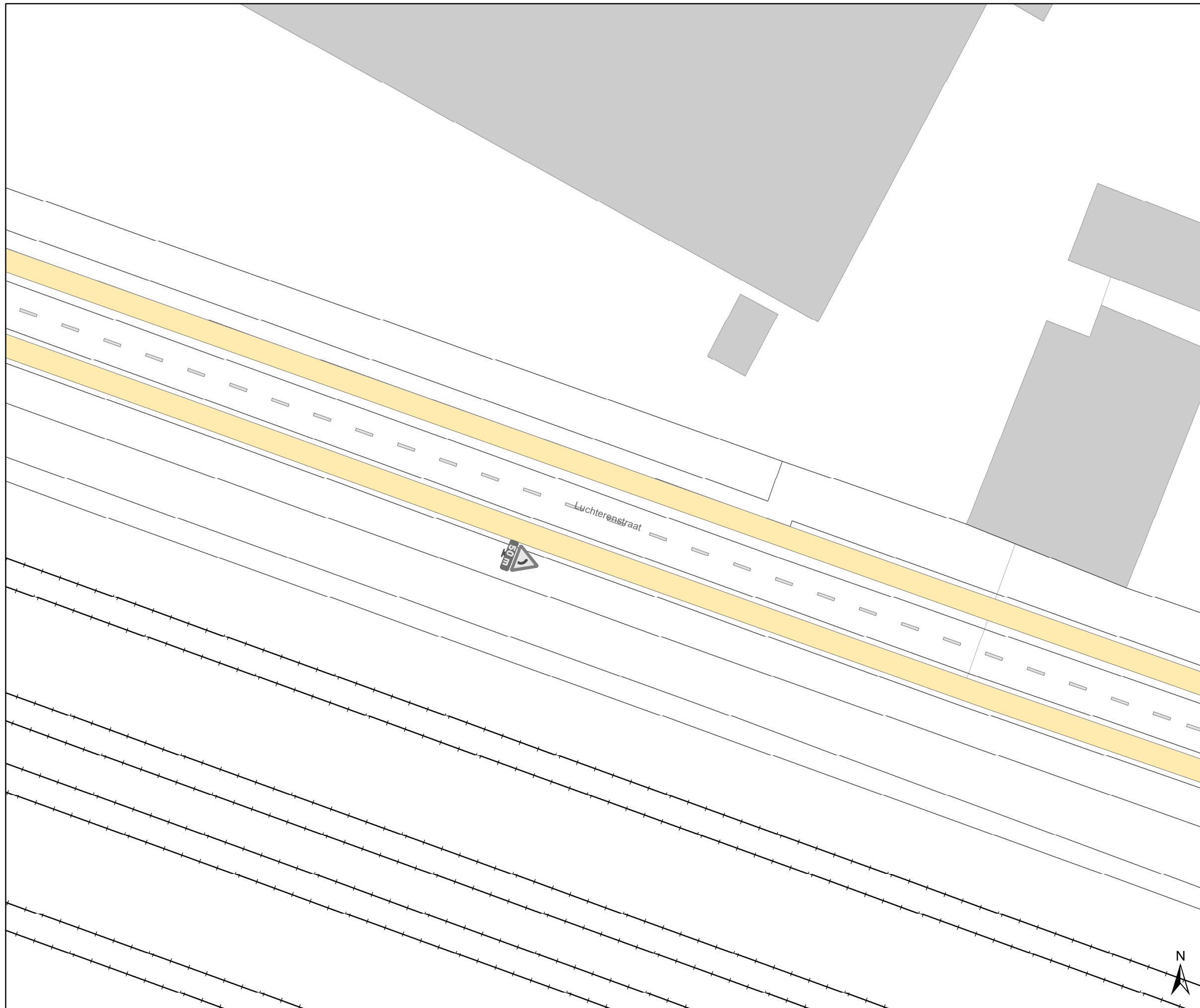


gent: Mobiliteitsbedrijf stad Gent
Verkeerstechnische taken

**Luchterenstraat
GIS-correctie**

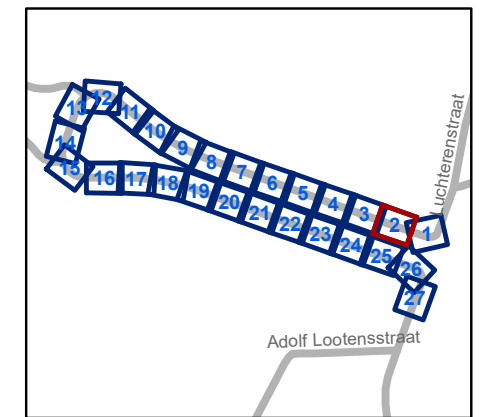
Dossiernummer P-419611

DATUM	SCHAAL	PLAN	P FORMAAT
25/08/2023	1/200	1/27	A3



Legende

-  Bestaande verkeersborden
-  Geplande verkeersborden
-  Te verwijderen verkeersborden
-  Bestaande wegmarkeringen
-  Geplande wegmarkeringen
-  Te verwijderen wegmarkeringen

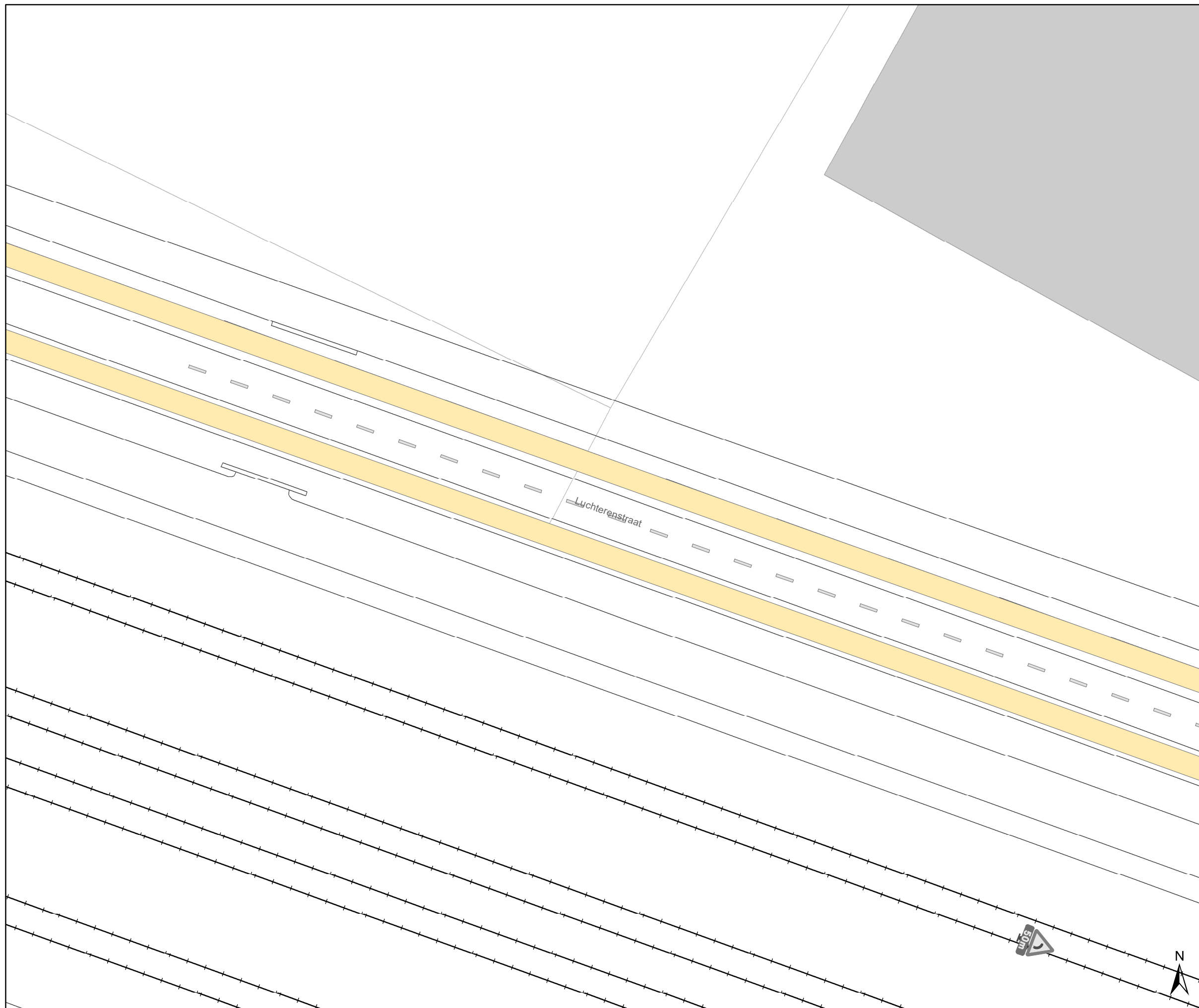


gent: Mobiliteitsbedrijf stad Gent
Verkeerstechnische taken

**Luchterenstraat
GIS-correctie**

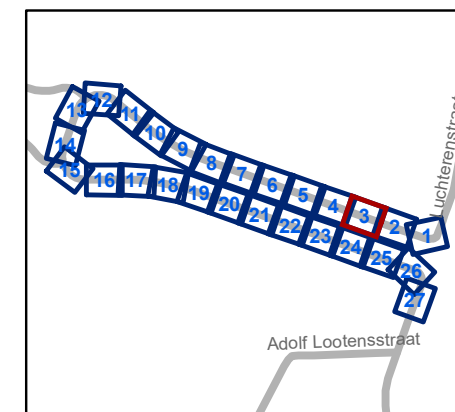
Dossiernummer P-419611

DATUM	SCHAAL	PLAN	P FORMAAT
25/08/2023	1/200	2/27	A3



Legende

- Bestaande verkeersborden
- Geplande verkeersborden
- Te verwijderen verkeersborden
- Bestaande wegmarkeringen
- Geplande wegmarkeringen
- Te verwijderen wegmarkeringen




gent: Mobiliteitsbedrijf stad Gent
Verkeerstechnische taken

Luchterenstraat GIS-correctie

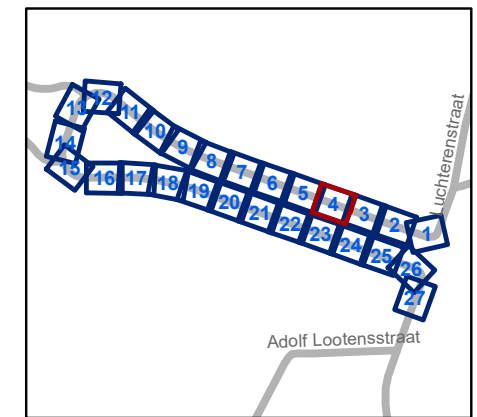
Dossiernummer P-419611

DATUM	SCHAAL	PLAN	P FORMAAT
25/08/2023	1/200	3/27	A3



Legende

-  Bestaande verkeersborden
-  Geplande verkeersborden
-  Te verwijderen verkeersborden
-  Bestaande wegmarkeringen
-  Geplande wegmarkeringen
-  Te verwijderen wegmarkeringen




gent: Mobiliteitsbedrijf stad Gent
Verkeerstechnische taken

**Luchterenstraat
GIS-correctie**

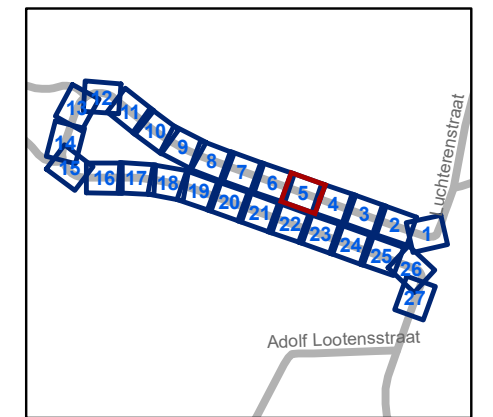
Dossiernummer P-419611

DATUM	SCHAAL	PLAN	P FORMAAT
25/08/2023	1/200	4/27	A3



Legende

-  Bestaande verkeersborden
-  Geplande verkeersborden
-  Te verwijderen verkeersborden
-  Bestaande wegmarkeringen
-  Geplande wegmarkeringen
-  Te verwijderen wegmarkeringen

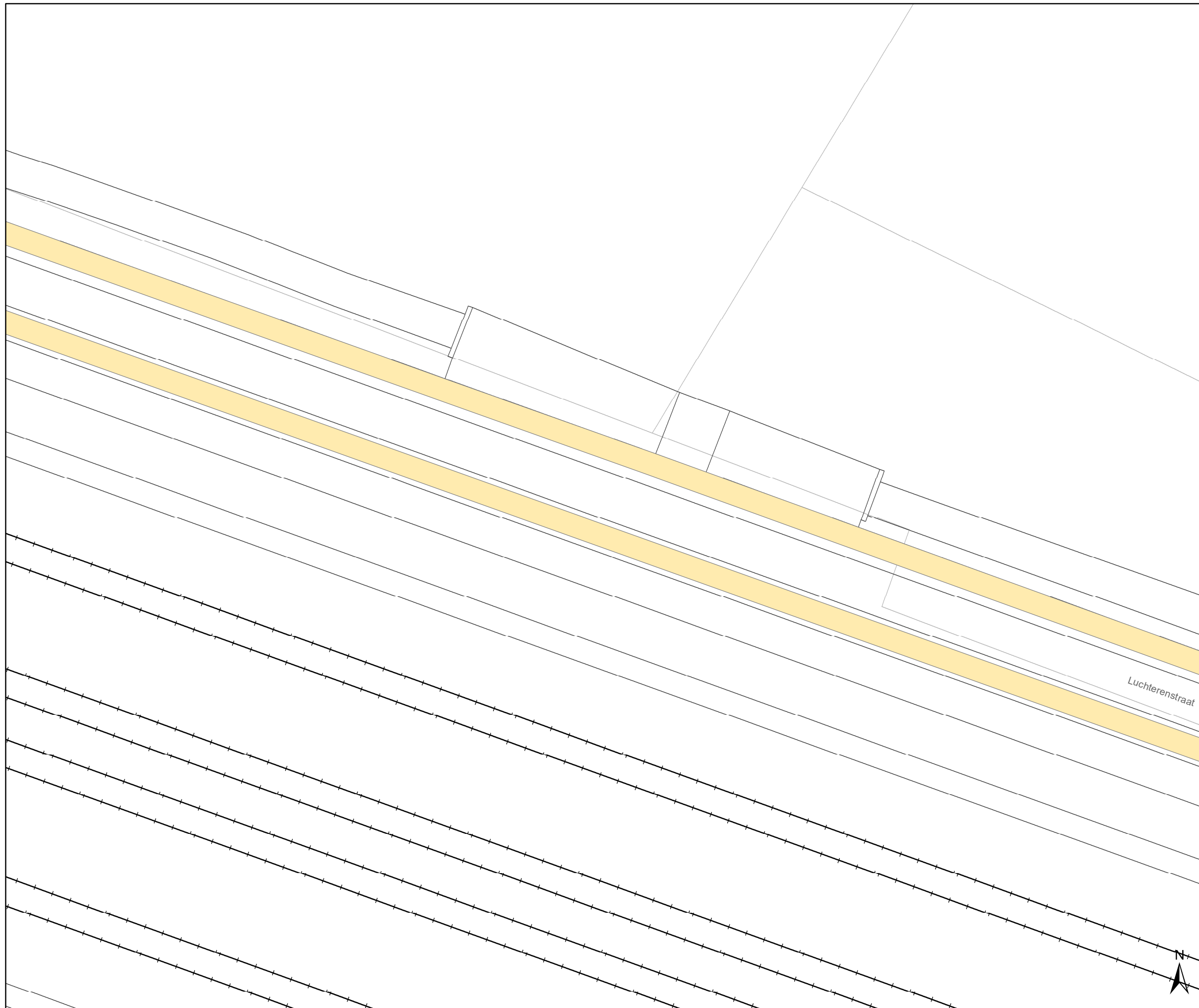


gent: Mobiliteitsbedrijf stad Gent
Verkeerstechnische taken

**Luchterenstraat
GIS-correctie**

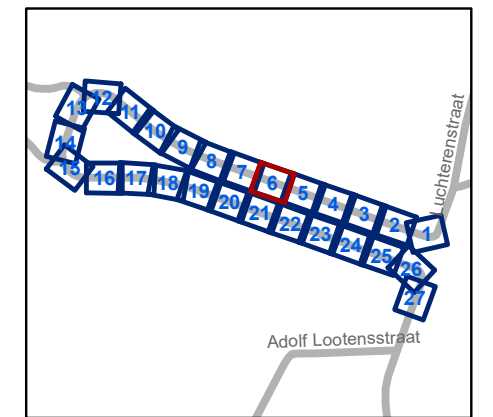
Dossiernummer P-419611

DATUM	SCHAAL	PLAN	P FORMAAT
25/08/2023	1/200	5/27	A3



Legende

-  Bestaande verkeersborden
-  Geplande verkeersborden
-  Te verwijderen verkeersborden
-  Bestaande wegmarkeringen
-  Geplande wegmarkeringen
-  Te verwijderen wegmarkeringen

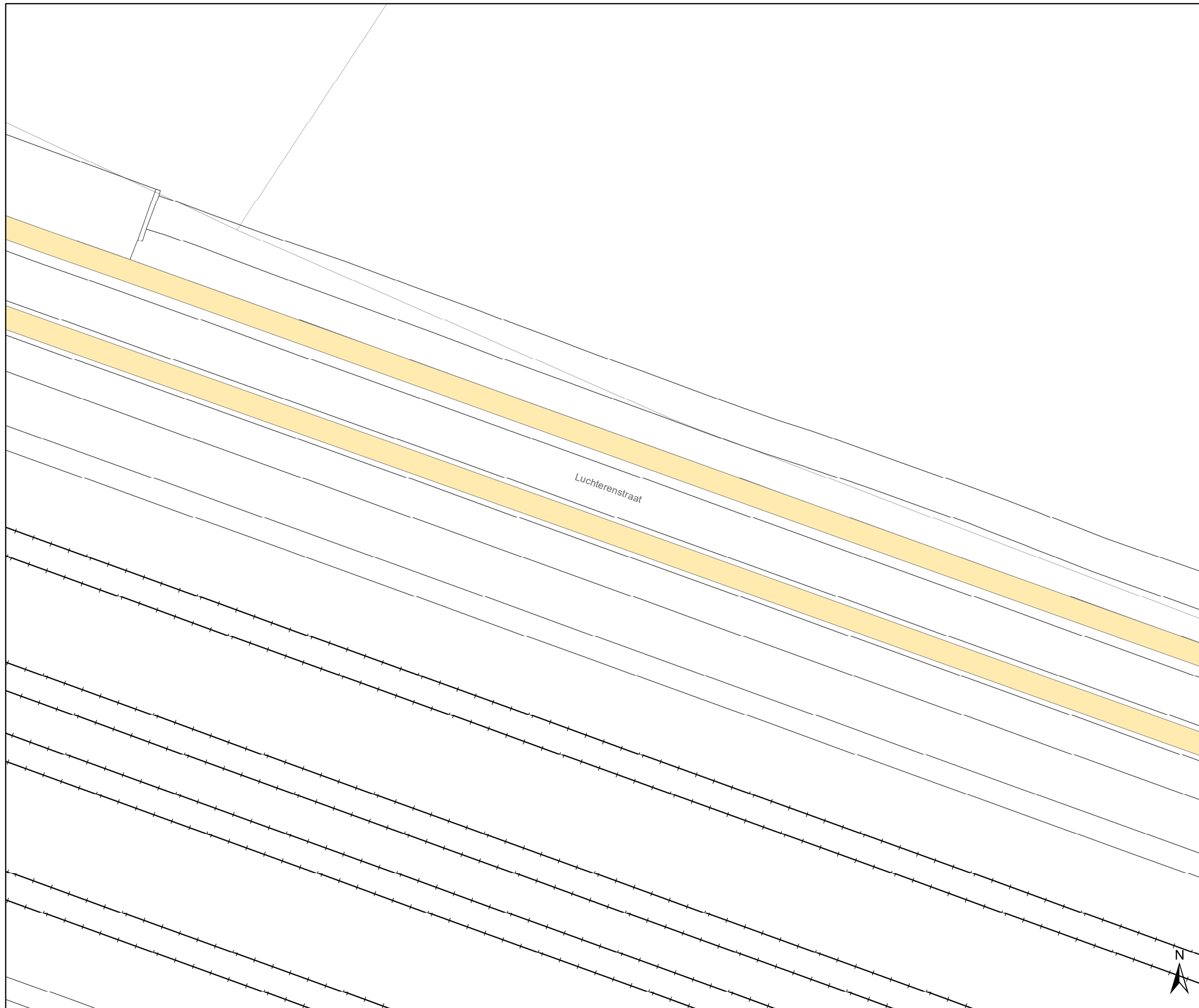


gent: Mobiliteitsbedrijf stad Gent
Verkeerstechnische taken

**Luchterenstraat
GIS-correctie**

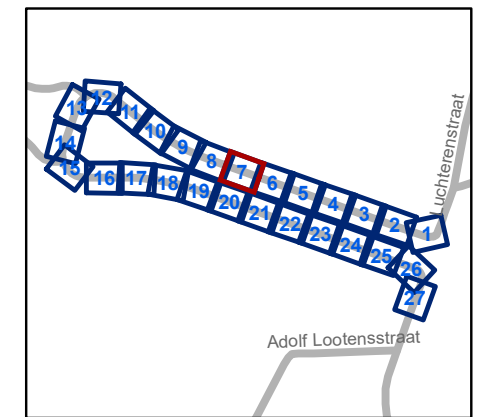
Dossiernummer P-419611

DATUM	SCHAAL	PLAN	P FORMAAT
25/08/2023	1/200	6/27	A3



Legende

-  Bestaande verkeersborden
-  Geplande verkeersborden
-   Te verwijderen verkeersborden
-  Bestaande wegmarkeringen
-  Geplande wegmarkeringen
-  Te verwijderen wegmarkeringen

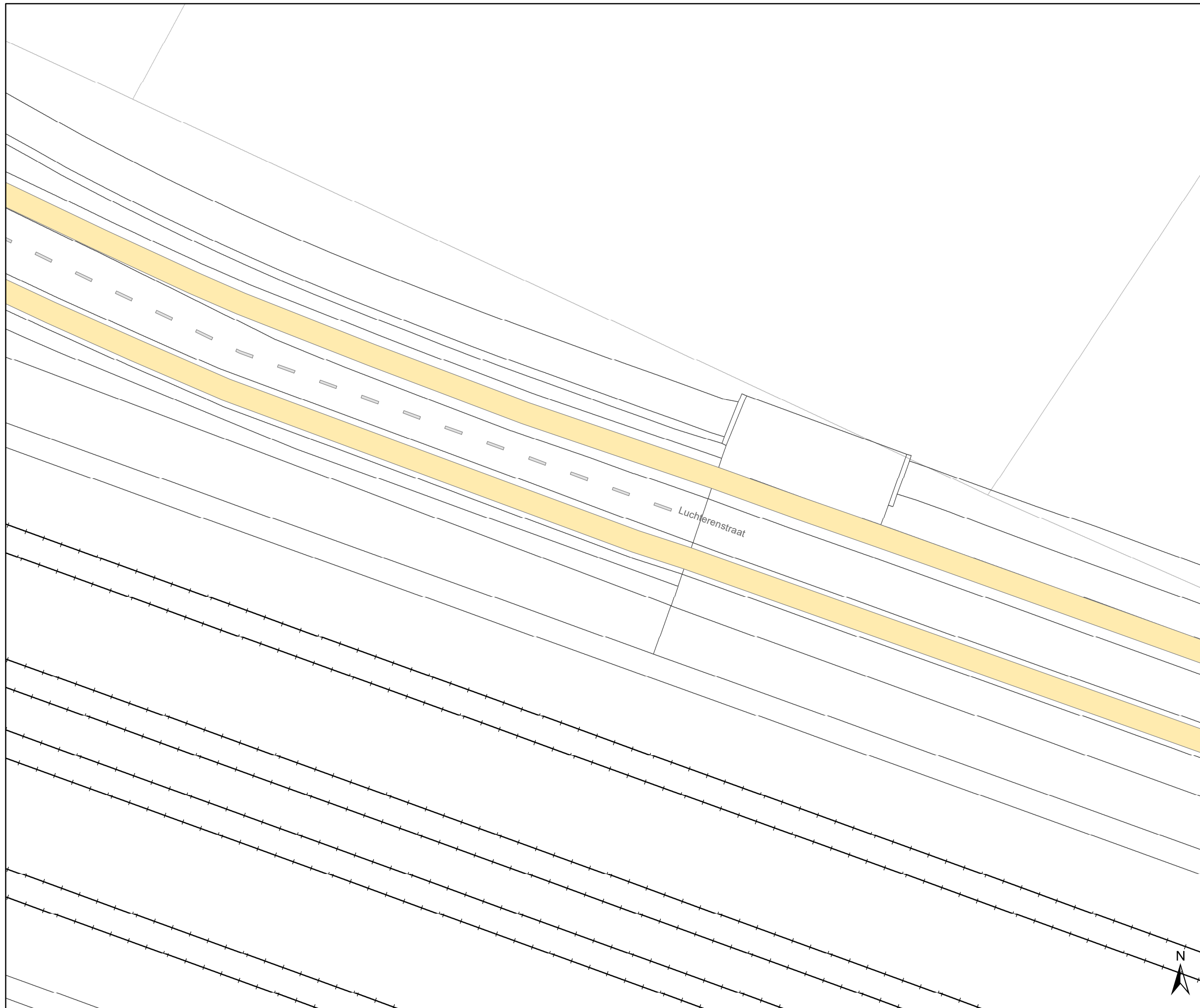


gent: Mobiliteitsbedrijf stad Gent
Verkeerstechnische taken

**Luchterenstraat
GIS-correctie**

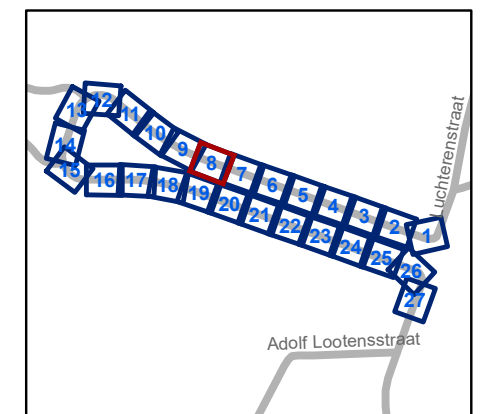
Dossiernummer P-419611

DATUM	SCHAAL	PLAN	P FORMAAT
25/08/2023	1/200	7/27	A3



Legende

-  Bestaande verkeersborden
-  Geplande verkeersborden
-  Te verwijderen verkeersborden
-  Bestaande wegmarkeringen
-  Geplande wegmarkeringen
-  Te verwijderen wegmarkeringen




gent: Mobiliteitsbedrijf stad Gent
Verkeerstechnische taken

**Luchterenstraat
GIS-correctie**

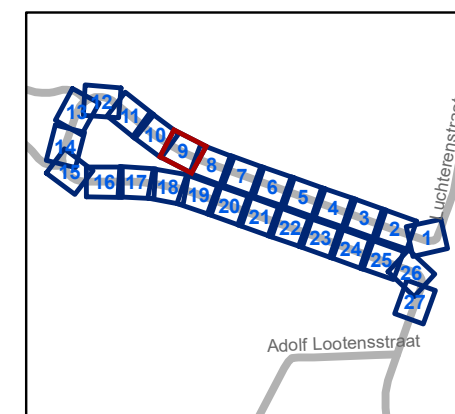
Dossiernummer P-419611

DATUM	SCHAAL	PLAN	P FORMAAT
25/08/2023	1/200	8/27	A3



Legende

- Bestaande verkeersborden
- Geplande verkeersborden
- Te verwijderen verkeersborden
- Bestaande wegmarkeringen
- Geplande wegmarkeringen
- Te verwijderen wegmarkeringen

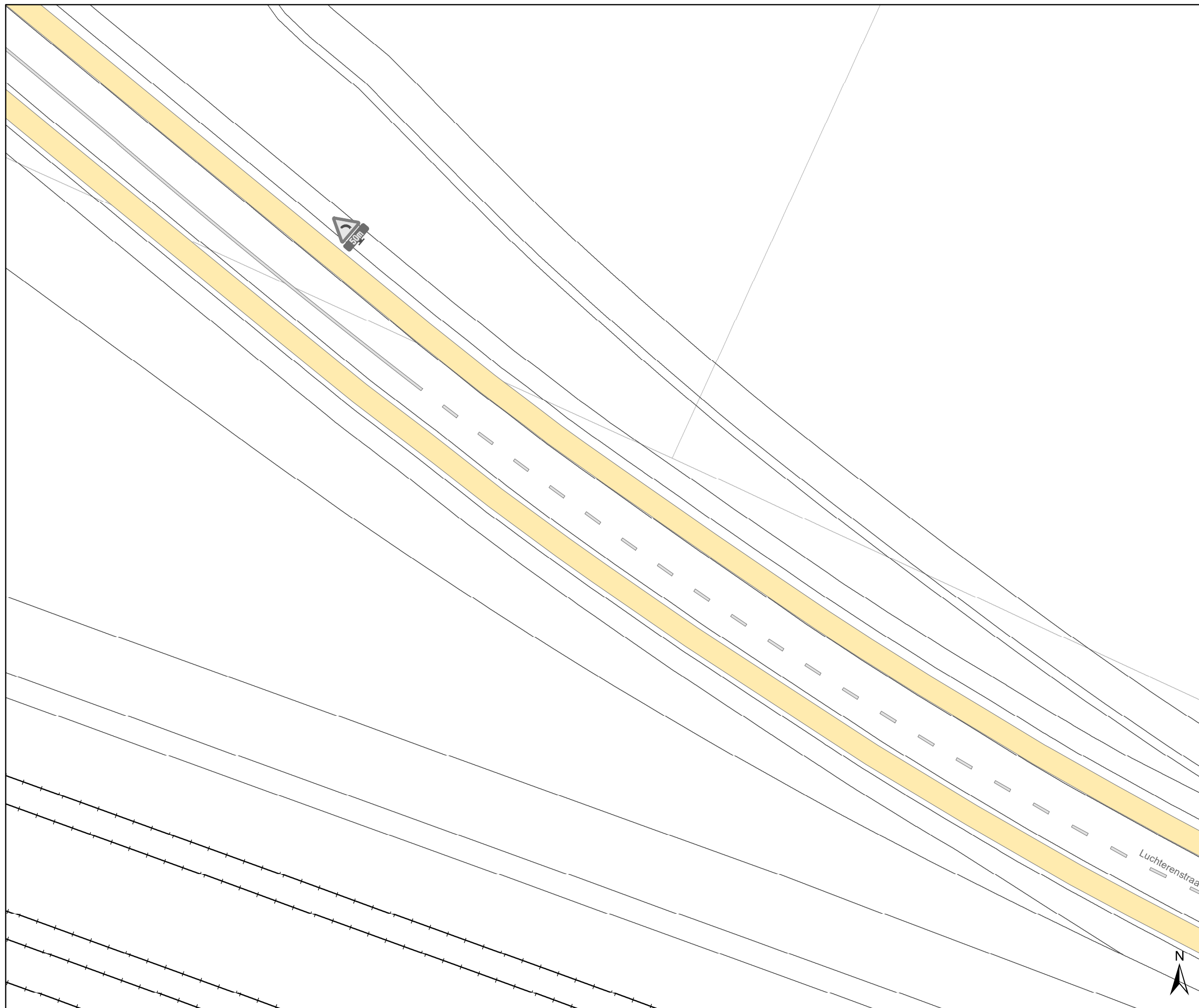


gent: Mobiliteitsbedrijf stad Gent
Verkeerstechnische taken

Luchterenstraat GIS-correctie

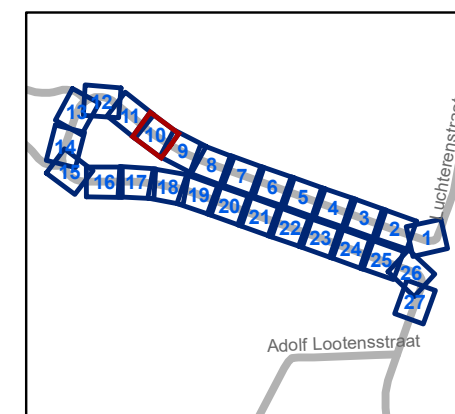
Dossiernummer P-419611

DATUM	SCHAAL	PLAN	P FORMAAT
25/08/2023	1/200	9/27	A3



Legende

- Bestaande verkeersborden
- Geplande verkeersborden
- Te verwijderen verkeersborden
- Bestaande wegmarkeringen
- Geplande wegmarkeringen
- Te verwijderen wegmarkeringen

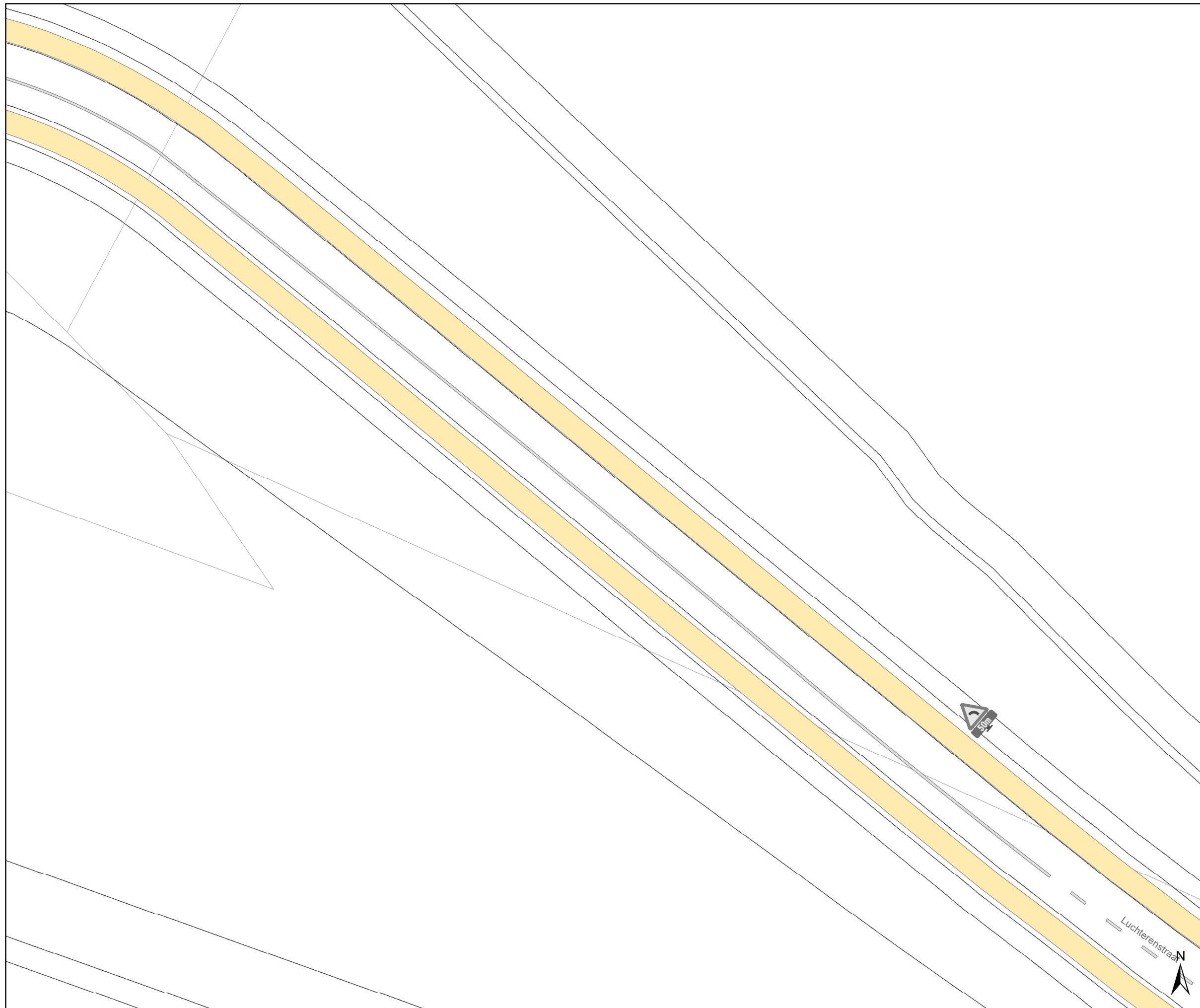


gent: Mobiliteitsbedrijf stad Gent
Verkeerstechnische taken

**Luchterenstraat
GIS-correctie**

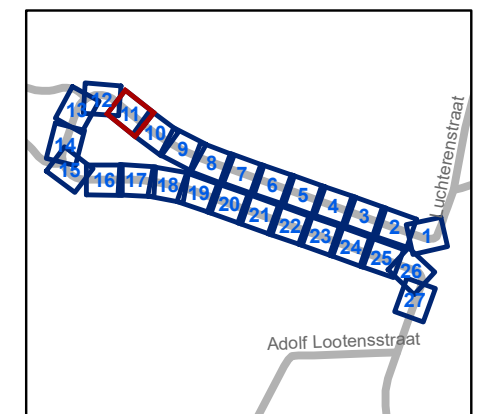
Dossiernummer P-419611

DATUM	SCHAAL	PLAN	P FORMAAT
25/08/2023	1/200	10/27	A3



Legende

-  Bestaande verkeersborden
-  Geplande verkeersborden
-  Te verwijderen verkeersborden
-  Bestaande wegmarkeringen
-  Geplande wegmarkeringen
-  Te verwijderen wegmarkeringen

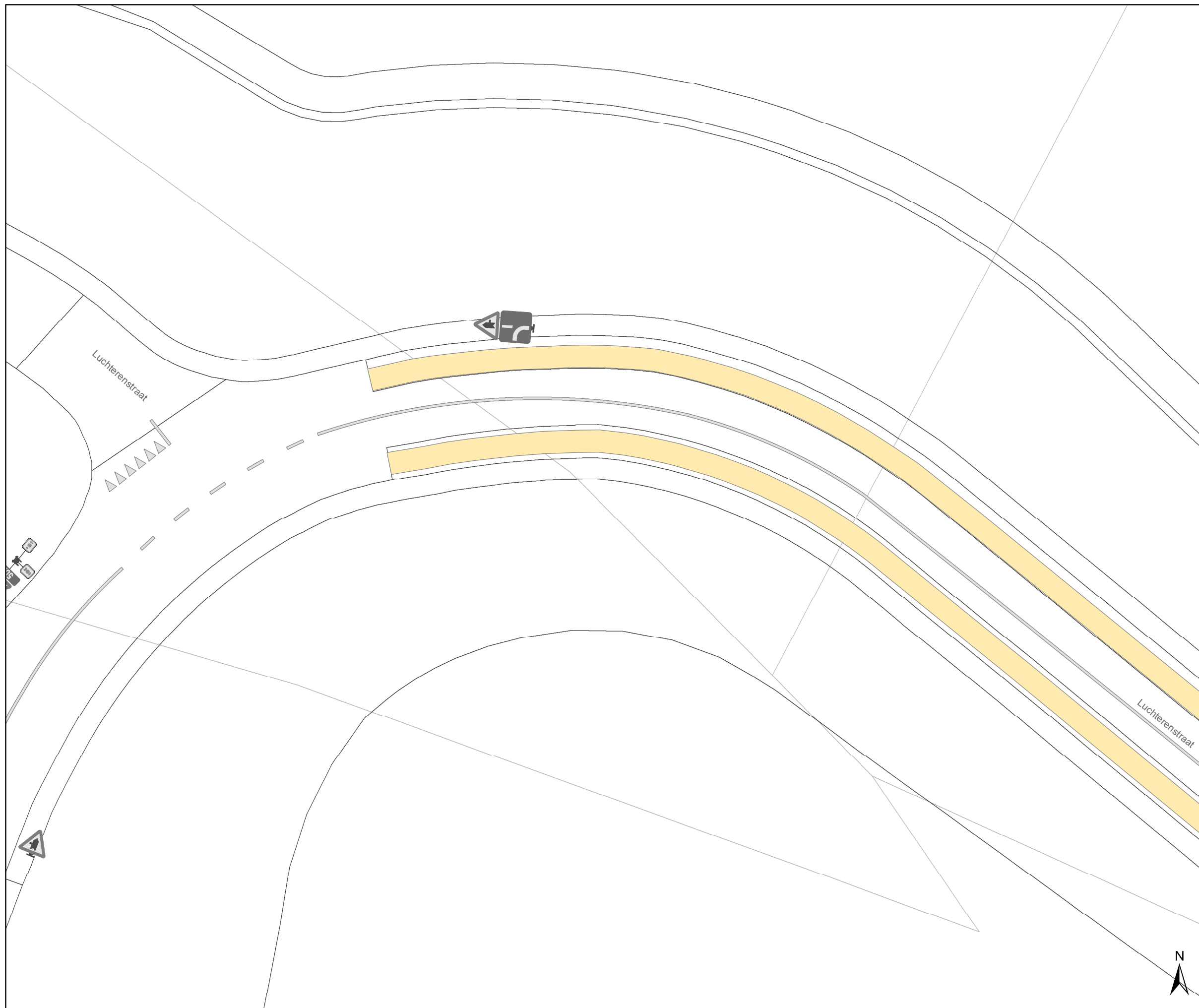


gent: Mobiliteitsbedrijf stad Gent
Verkeerstechnische taken

**Luchterenstraat
GIS-correctie**

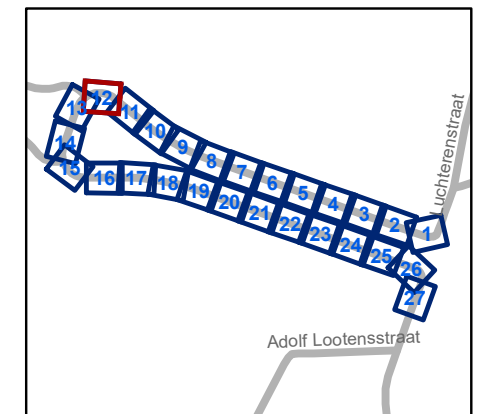
Dossiernummer P-419611

DATUM	SCHAAL	PLAN	P FORMAAT
25/08/2023	1/200	11/27	A3



Legende

- Bestaande verkeersborden
- Geplande verkeersborden
- Te verwijderen verkeersborden
- Bestaande wegmarkeringen
- Geplande wegmarkeringen
- Te verwijderen wegmarkeringen

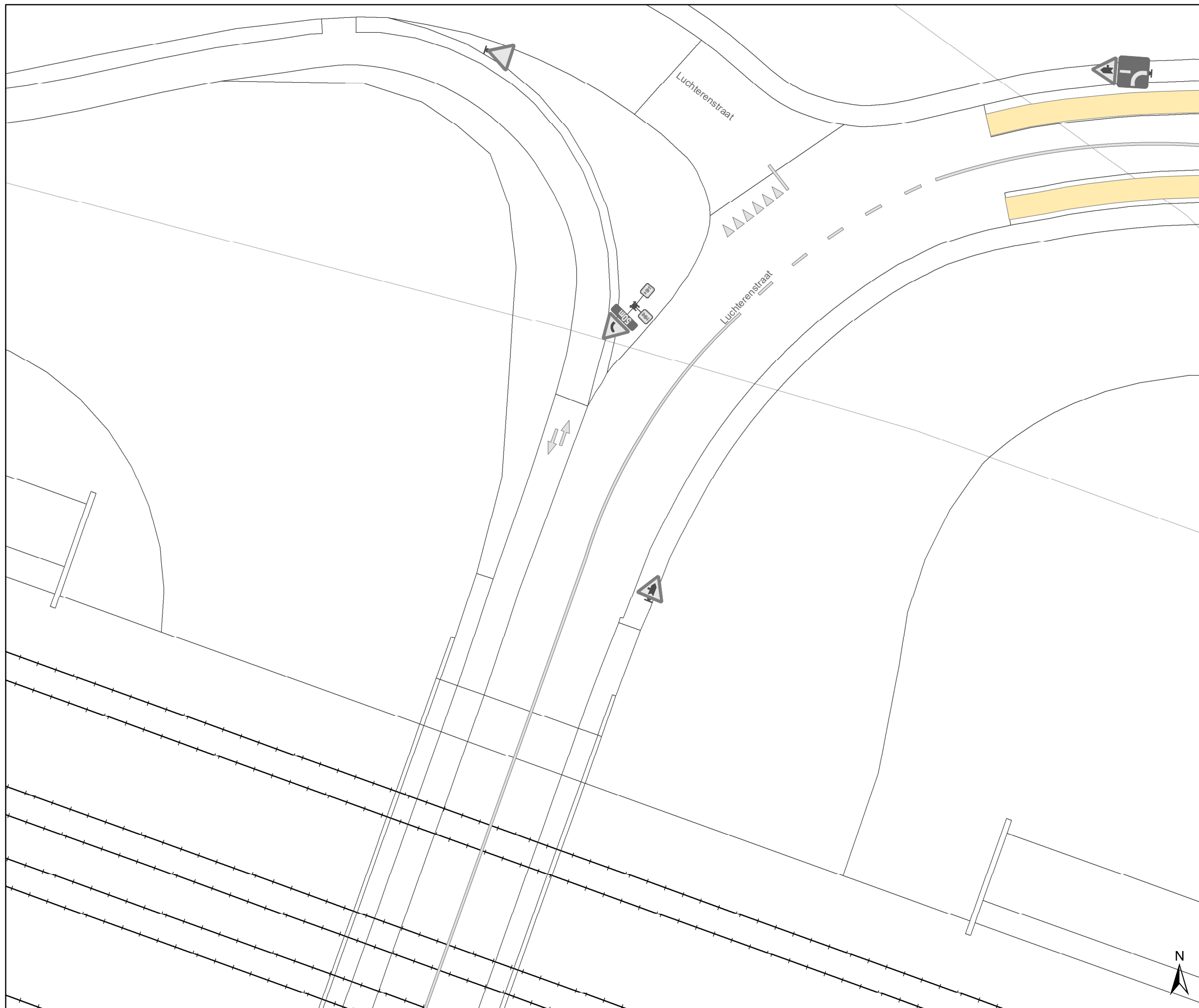


gent: Mobiliteitsbedrijf stad Gent
Verkeerstechnische taken

**Luchterenstraat
GIS-correctie**

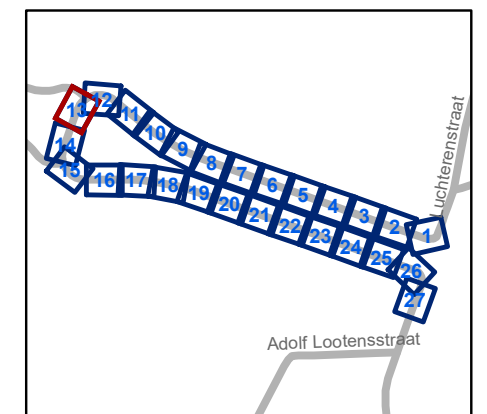
Dossiernummer P-419611

DATUM	SCHAAL	PLAN	P FORMAAT
25/08/2023	1/200	12/27	A3



Legende

- Bestaande verkeersborden
- Geplande verkeersborden
- Te verwijderen verkeersborden
- Bestaande wegmarkeringen
- Geplande wegmarkeringen
- Te verwijderen wegmarkeringen

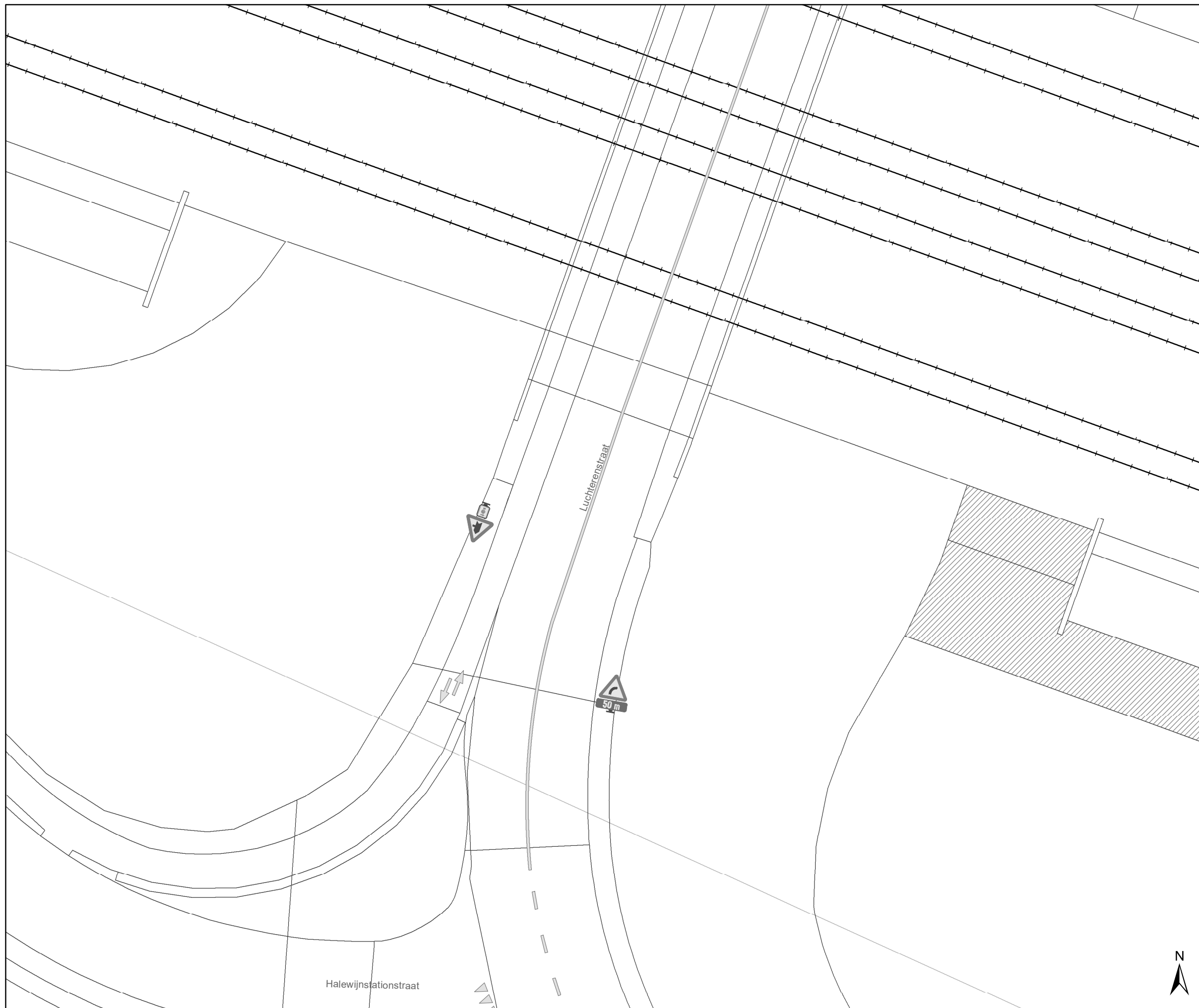


gent: Mobiliteitsbedrijf stad Gent
Verkeerstechnische taken

**Luchterenstraat
GIS-correctie**

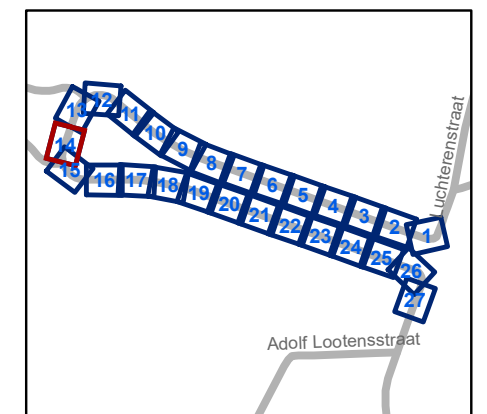
Dossiernummer P-419611

DATUM	SCHAAL	PLAN	P FORMAAT
25/08/2023	1/200	13/27	A3



Legende

- Bestaande verkeersborden
- Geplande verkeersborden
- Te verwijderen verkeersborden
- Bestaande wegmarkeringen
- Geplande wegmarkeringen
- Te verwijderen wegmarkeringen

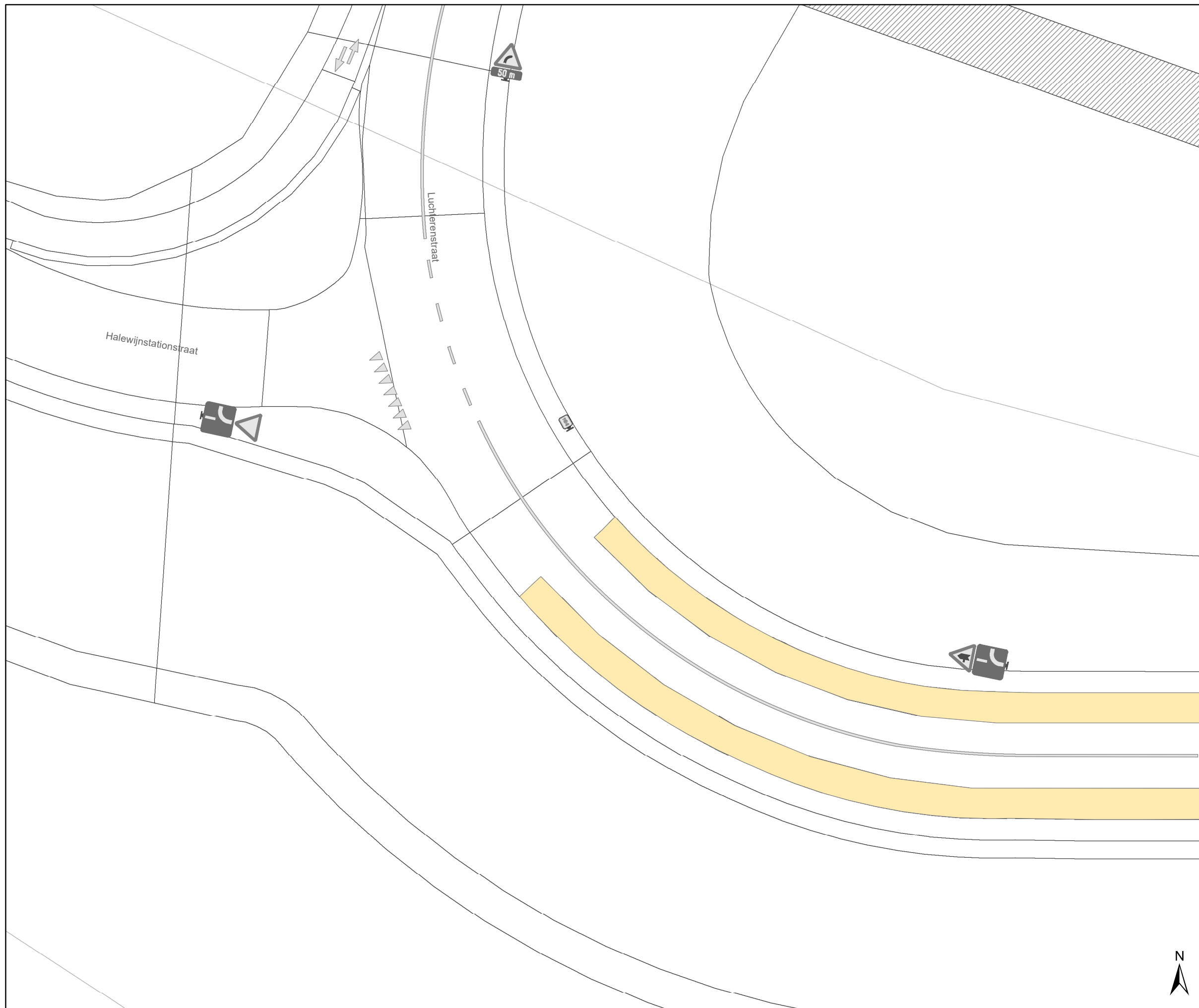


gent: Mobiliteitsbedrijf stad Gent
Verkeerstechnische taken

**Luchterenstraat
GIS-correctie**

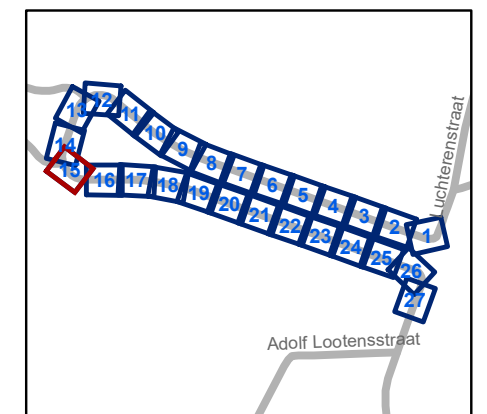
Dossiernummer P-419611

DATUM	SCHAAL	PLAN	P FORMAAT
25/08/2023	1/200	14/27	A3



Legende

- Bestaande verkeersborden
- Geplande verkeersborden
- Te verwijderen verkeersborden
- Bestaande wegmarkeringen
- Geplande wegmarkeringen
- Te verwijderen wegmarkeringen



gent: Mobiliteitsbedrijf stad Gent
Verkeerstechnische taken

Luchterenstraat GIS-correctie

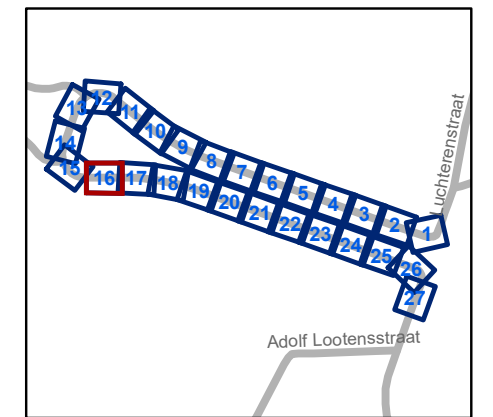
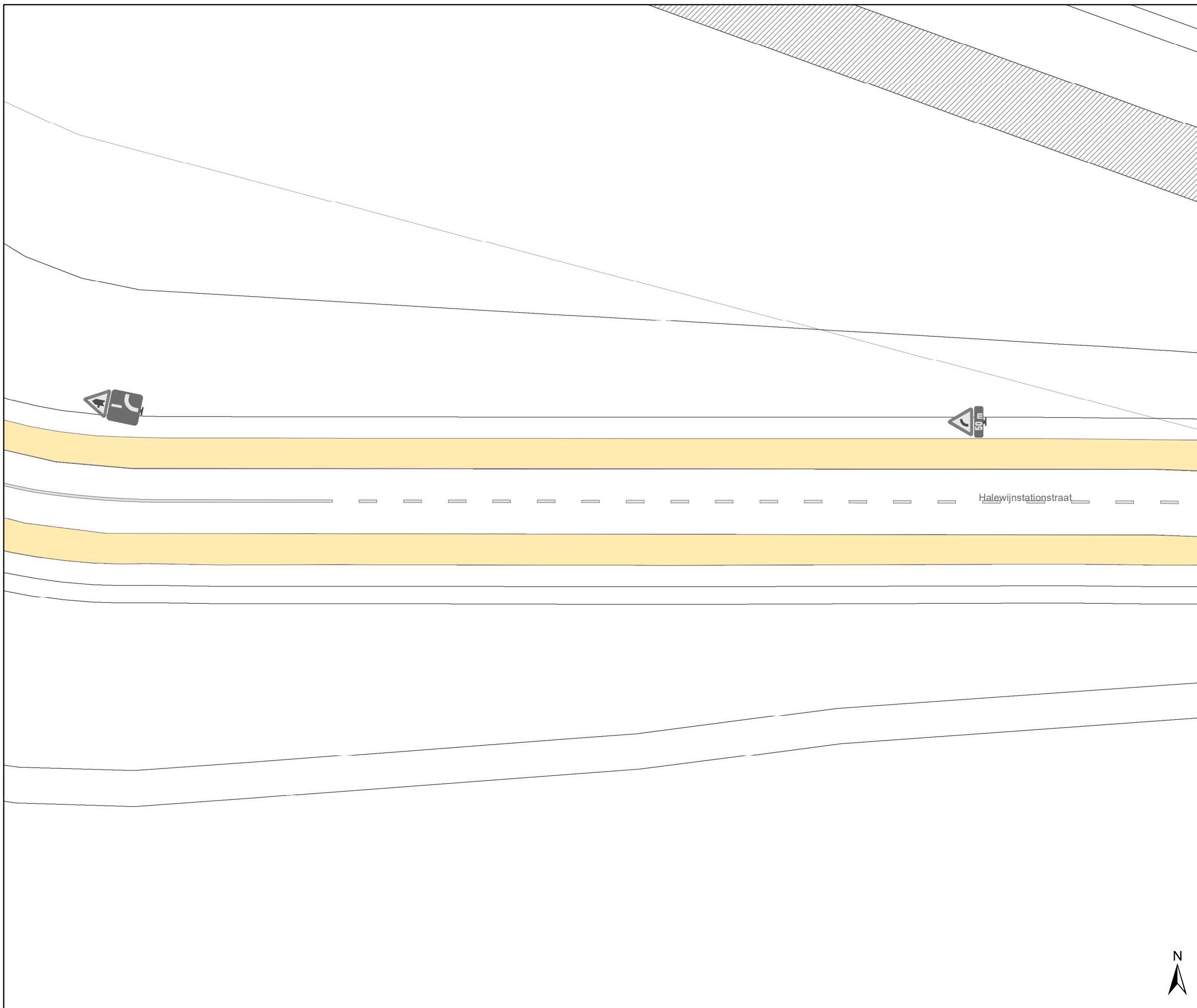
Dossiernummer P-419611

DATUM	SCHAAL	PLAN	P FORMAAT
25/08/2023	1/200	15/27	A3



Legende

- Bestaande verkeersborden
- Geplande verkeersborden
- Te verwijderen verkeersborden
- Bestaande wegmarkeringen
- Geplande wegmarkeringen
- Te verwijderen wegmarkeringen

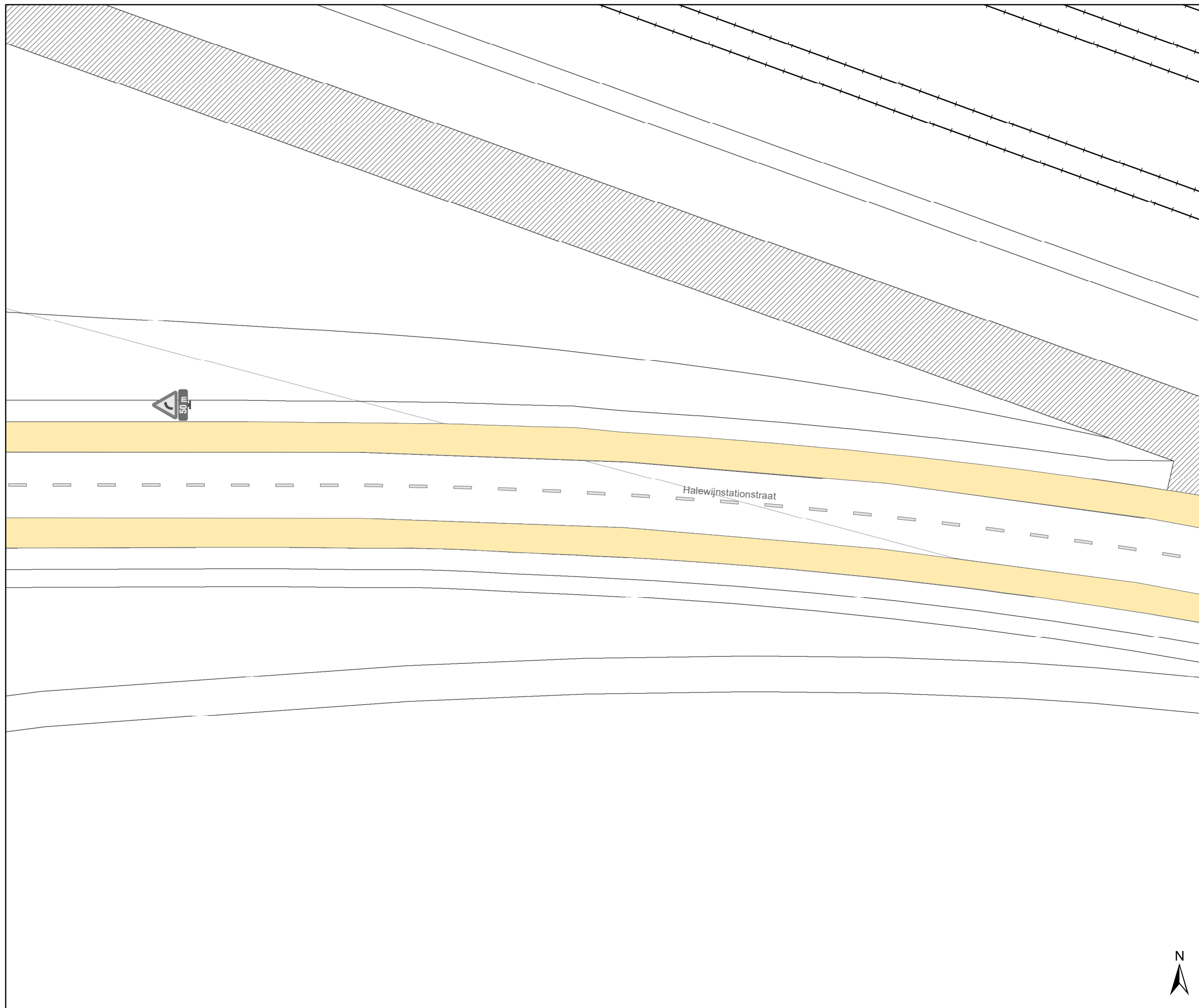


gent: Mobiliteitsbedrijf stad Gent
Verkeerstechnische taken

**Luchterenstraat
GIS-correctie**

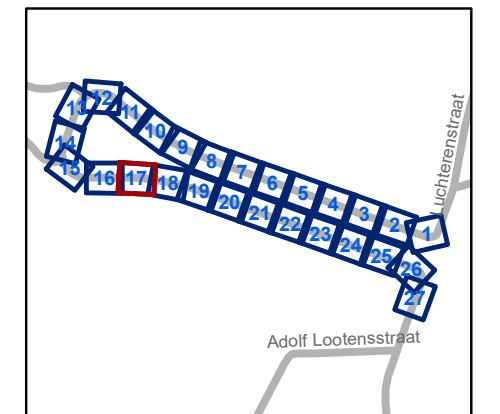
Dossiernummer P-419611

DATUM	SCHAAL	PLAN	P FORMAAT
25/08/2023	1/200	16/27	A3



Legende

- Bestaande verkeersborden
- Geplande verkeersborden
- Te verwijderen verkeersborden
- Bestaande wegmarkeringen
- Geplande wegmarkeringen
- Te verwijderen wegmarkeringen



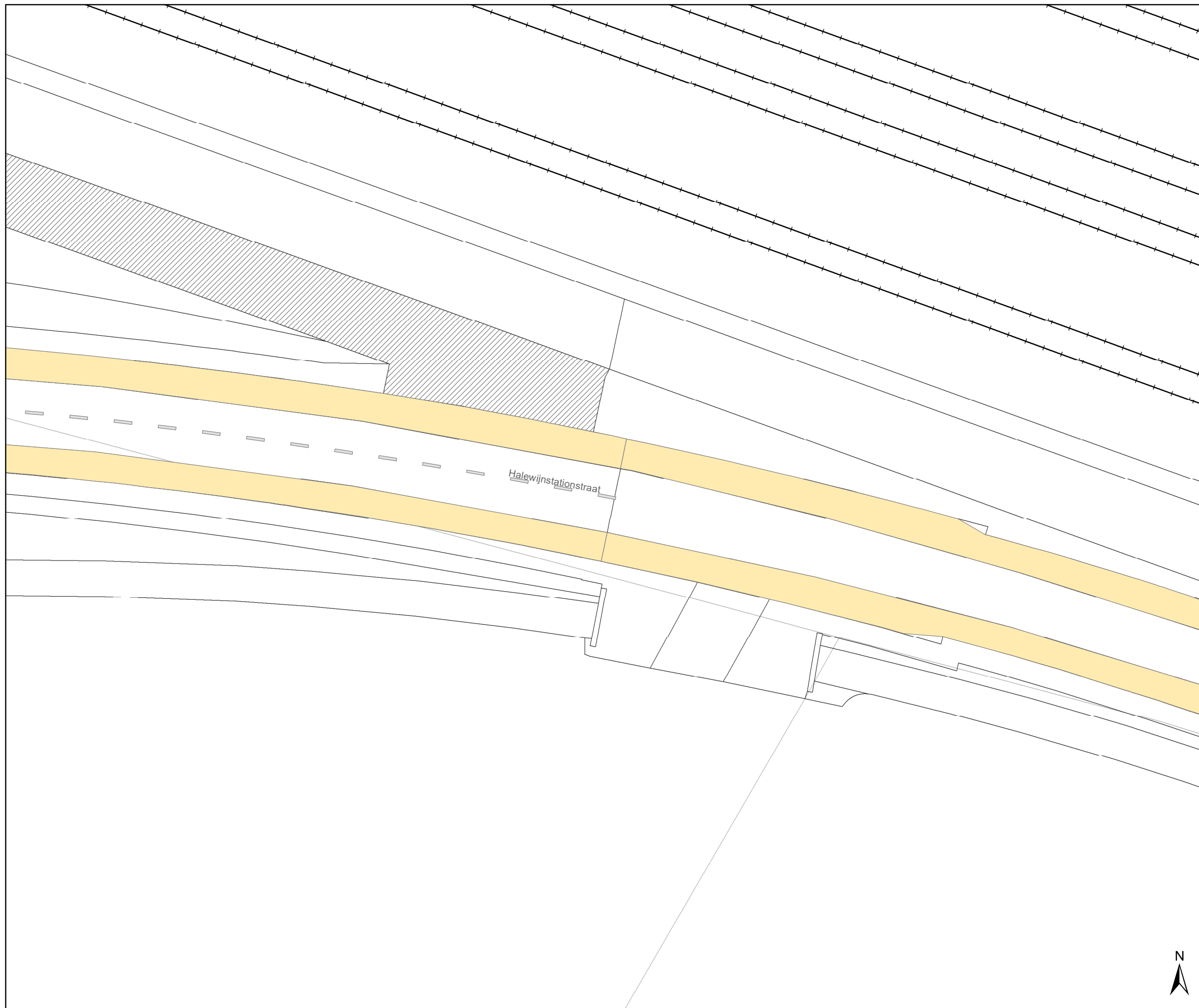
gent: Mobiliteitsbedrijf stad Gent
Verkeerstechnische taken

Luchterenstraat GIS-correctie

Dossiernummer P-419611

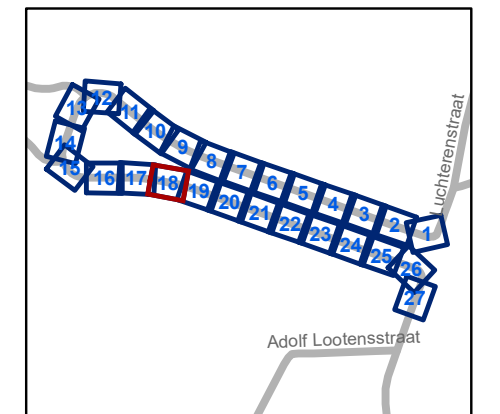
DATUM	SCHAAL	PLAN	P FORMAAT
25/08/2023	1/200	17/27	A3





Legende

-  Bestaande verkeersborden
-  Geplande verkeersborden
-  Te verwijderen verkeersborden
-  Bestaande wegmarkeringen
-  Geplande wegmarkeringen
-  Te verwijderen wegmarkeringen




gent: Mobiliteitsbedrijf stad Gent
Verkeerstechnische taken

**Luchterenstraat
GIS-correctie**

Dossiernummer P-419611

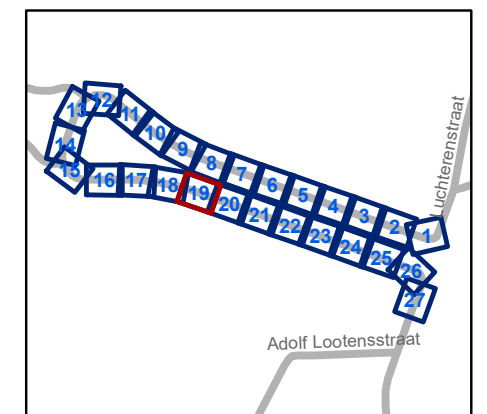
DATUM	SCHAAL	PLAN	P FORMAAT
25/08/2023	1/200	18/27	A3





Legende

- Bestaande verkeersborden
- Geplande verkeersborden
- Te verwijderen verkeersborden
- Bestaande wegmarkeringen
- Geplande wegmarkeringen
- Te verwijderen wegmarkeringen




gent: Mobiliteitsbedrijf stad Gent
Verkeerstechnische taken

Luchterenstraat GIS-correctie

Dossiernummer P-419611

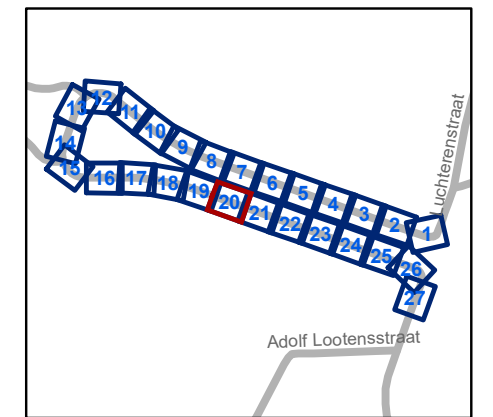
DATUM	SCHAAL	PLAN	P FORMAAT
25/08/2023	1/200	19/27	A3





Legende

- Bestaande verkeersborden
- Geplande verkeersborden
- Te verwijderen verkeersborden
- Bestaande wegmarkeringen
- Geplande wegmarkeringen
- Te verwijderen wegmarkeringen




gent: Mobiliteitsbedrijf stad Gent
Verkeerstechnische taken

Luchterenstraat GIS-correctie

Dossiernummer P-419611

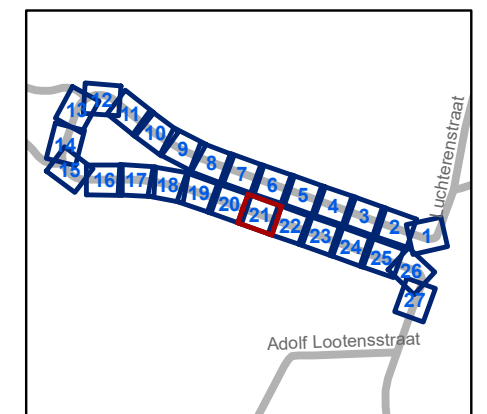
DATUM	SCHAAL	PLAN	P FORMAAT
25/08/2023	1/200	20/27	A3



Legende

- Bestaande verkeersborden
- Geplande verkeersborden
- Te verwijderen verkeersborden
- Bestaande wegmarkeringen
- Geplande wegmarkeringen
- Te verwijderen wegmarkeringen

Halewijnstationstraat



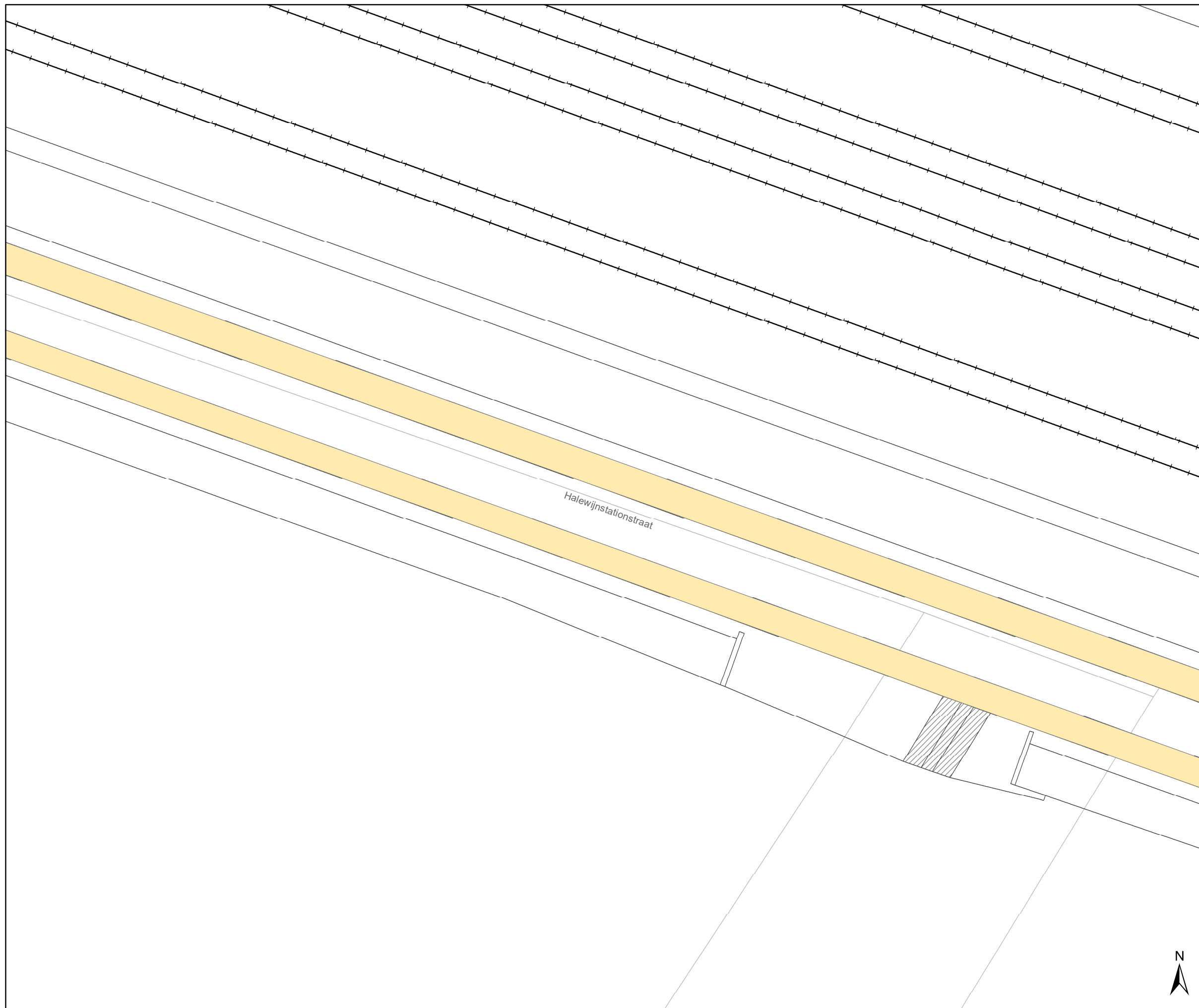
gent: Mobiliteitsbedrijf stad Gent
Verkeerstechnische taken

Luchterenstraat GIS-correctie

Dossiernummer P-419611

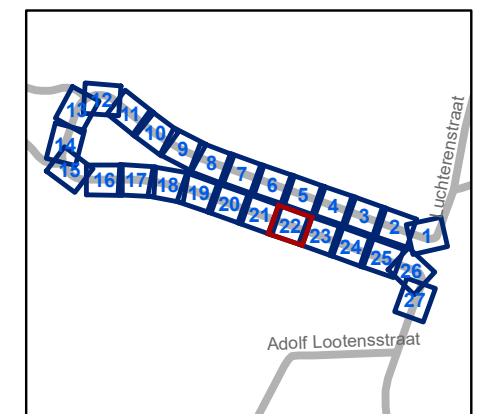
DATUM	SCHAAL	PLAN	P FORMAAT
25/08/2023	1/200	21/27	A3





Legende

- Bestaande verkeersborden
- Geplande verkeersborden
- Te verwijderen verkeersborden
- Bestaande wegmarkeringen
- Geplande wegmarkeringen
- Te verwijderen wegmarkeringen

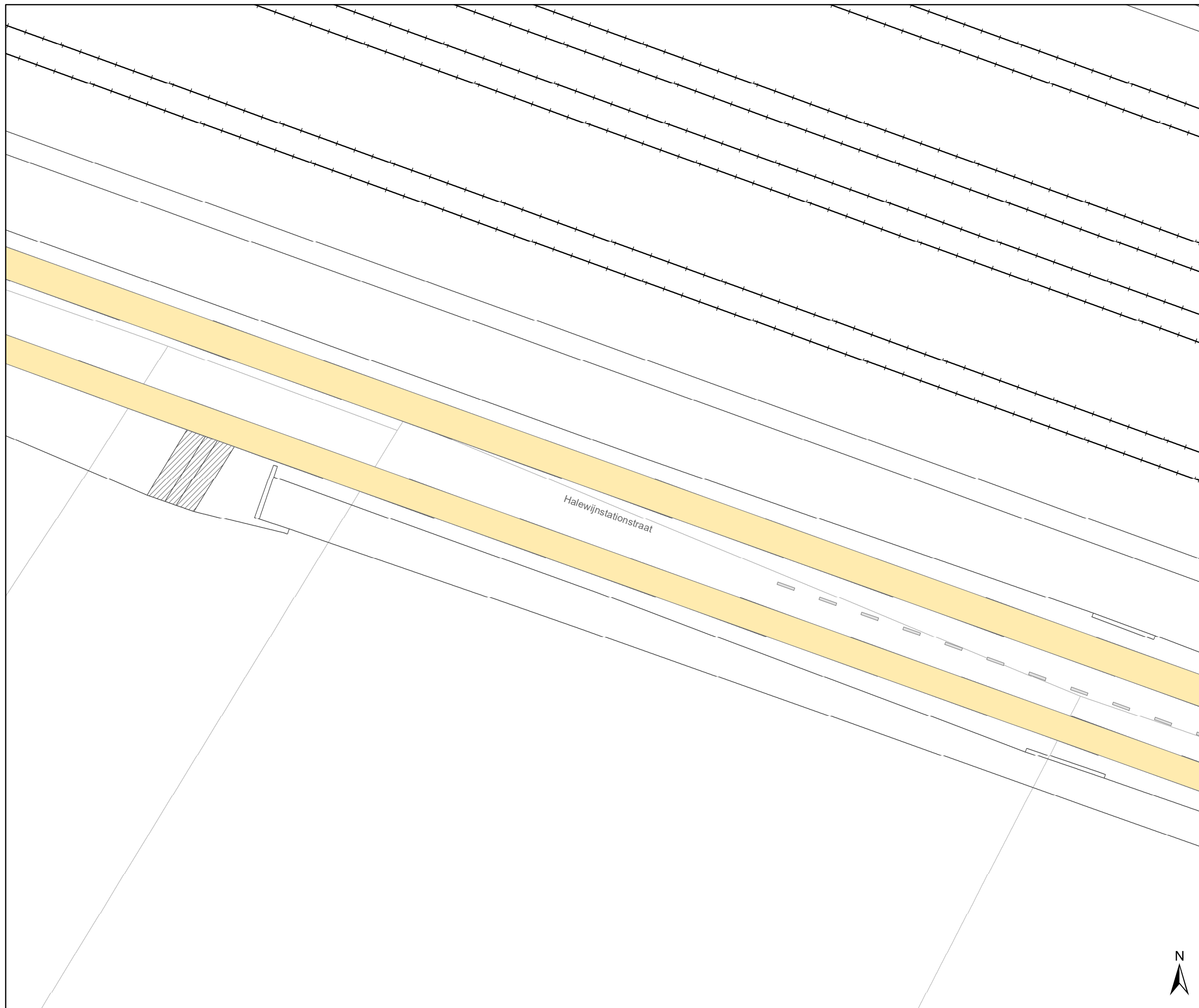


gent: Mobiliteitsbedrijf stad Gent
Verkeerstechnische taken

Luchterenstraat GIS-correctie

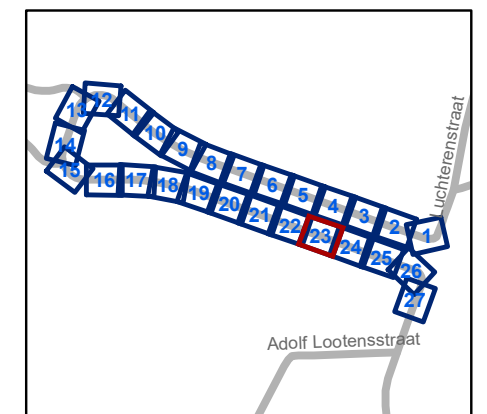
Dossiernummer P-419611

DATUM	SCHAAL	PLAN	P FORMAAT
25/08/2023	1/200	22/27	A3



Legende

- Bestaande verkeersborden
- Geplande verkeersborden
- Te verwijderen verkeersborden
- Bestaande wegmarkeringen
- Geplande wegmarkeringen
- Te verwijderen wegmarkeringen



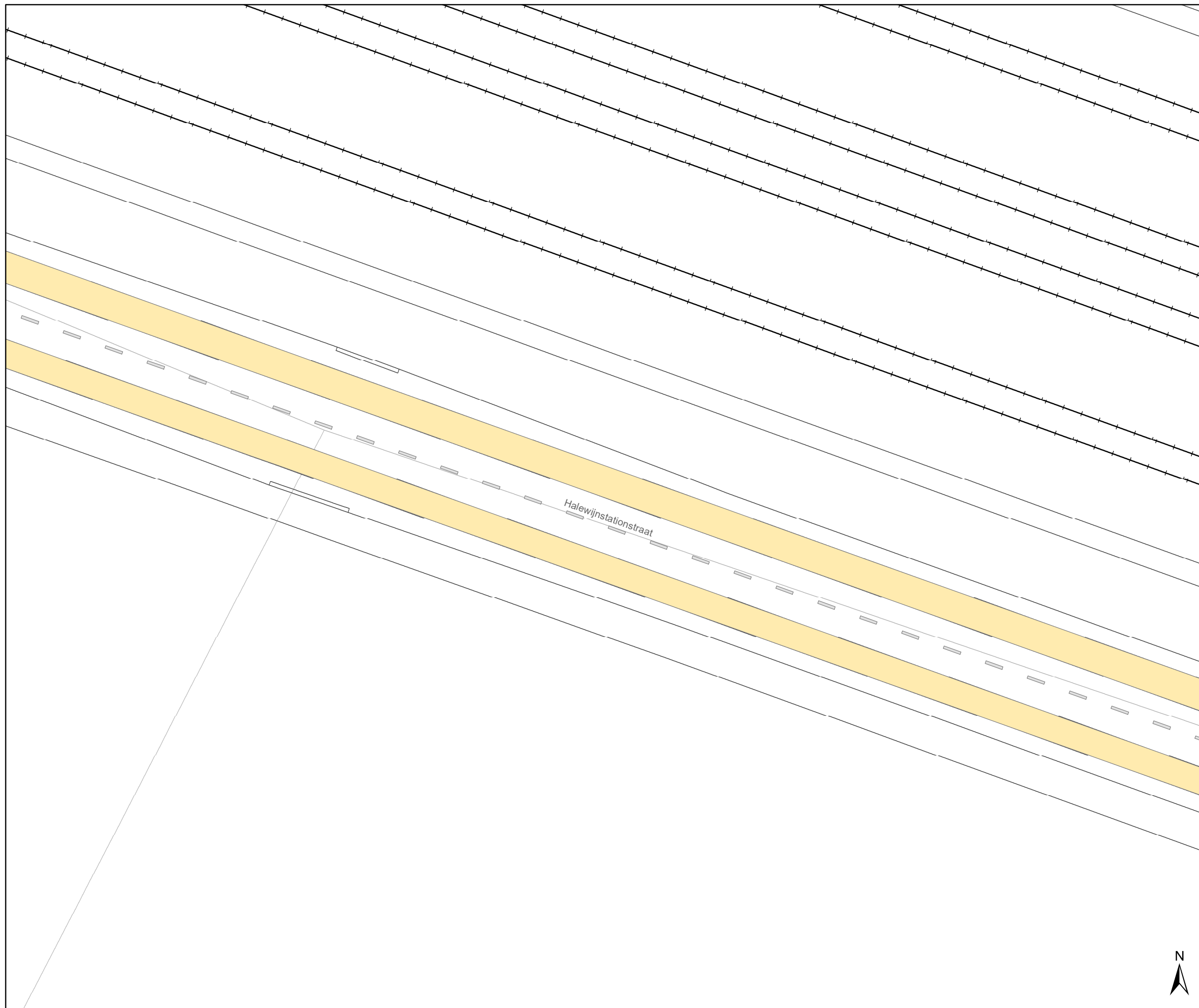
gent: Mobiliteitsbedrijf stad Gent
Verkeerstechnische taken

Luchterenstraat GIS-correctie

Dossiernummer P-419611

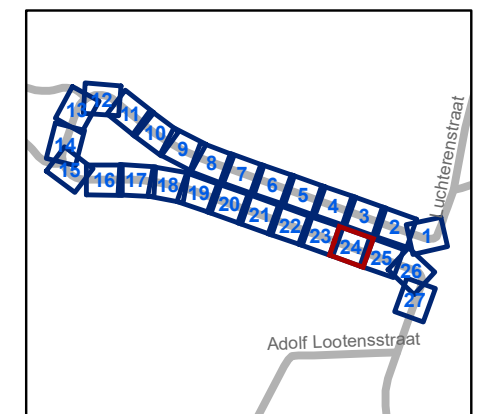
DATUM	SCHAAL	PLAN	P FORMAAT
25/08/2023	1/200	23/27	A3





Legende

- Bestaande verkeersborden
- Geplande verkeersborden
- Te verwijderen verkeersborden
- Bestaande wegmarkeringen
- Geplande wegmarkeringen
- Te verwijderen wegmarkeringen



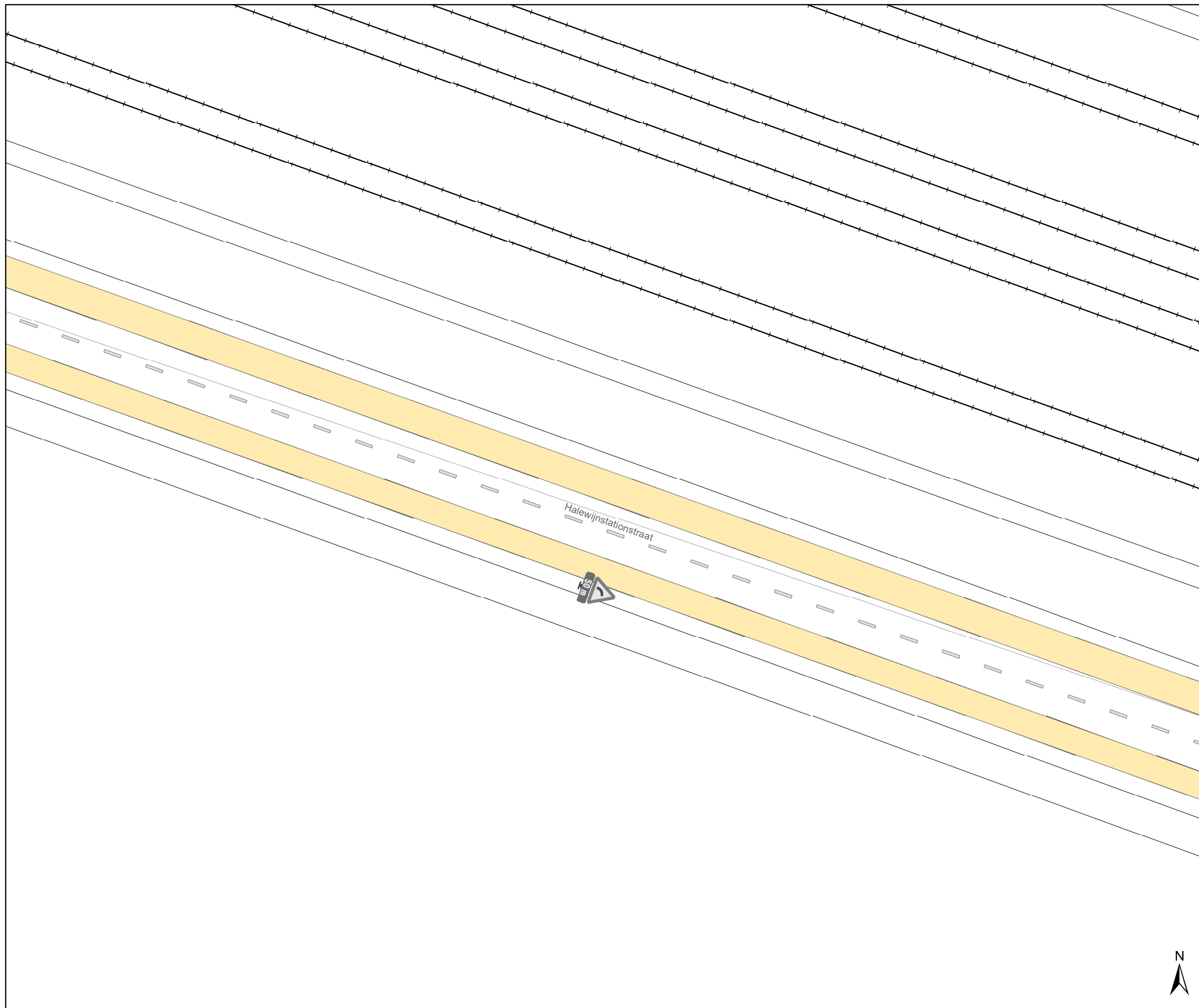
gent: Mobiliteitsbedrijf stad Gent
Verkeerstechnische taken

Luchterenstraat GIS-correctie

Dossiernummer P-419611

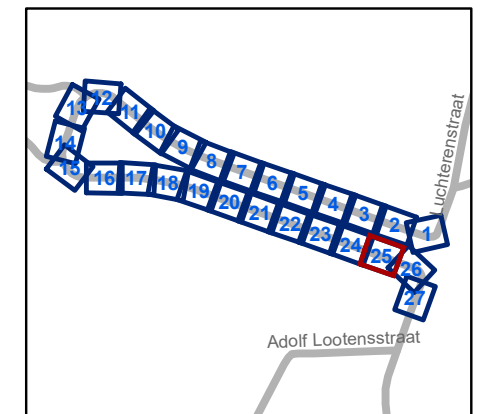
DATUM	SCHAAL	PLAN	P FORMAAT
25/08/2023	1/200	24/27	A3





Legende

- Bestaande verkeersborden
- Geplande verkeersborden
- Te verwijderen verkeersborden
- Bestaande wegmarkeringen
- Geplande wegmarkeringen
- Te verwijderen wegmarkeringen



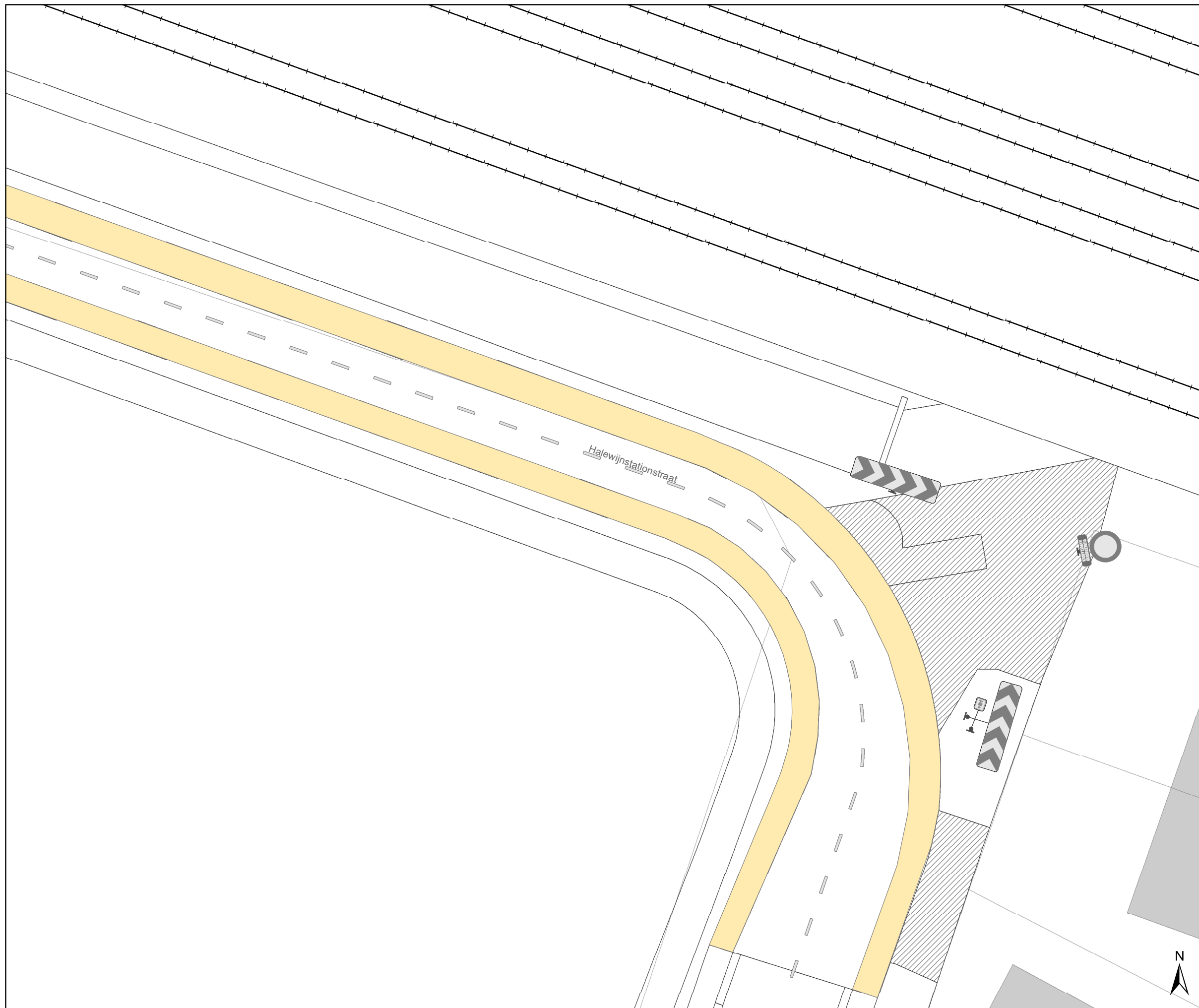
gent: Mobiliteitsbedrijf stad Gent
Verkeerstechnische taken

Luchterenstraat GIS-correctie

Dossiernummer P-419611

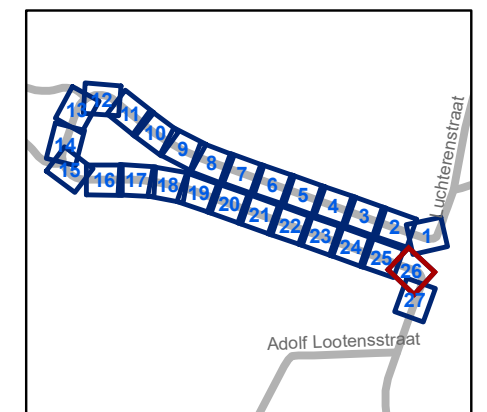
DATUM	SCHAAL	PLAN	P FORMAAT
25/08/2023	1/200	25/27	A3





Legende

-  Bestaande verkeersborden
-  Geplande verkeersborden
-  Te verwijderen verkeersborden
-  Bestaande wegmarkeringen
-  Geplande wegmarkeringen
-  Te verwijderen wegmarkeringen

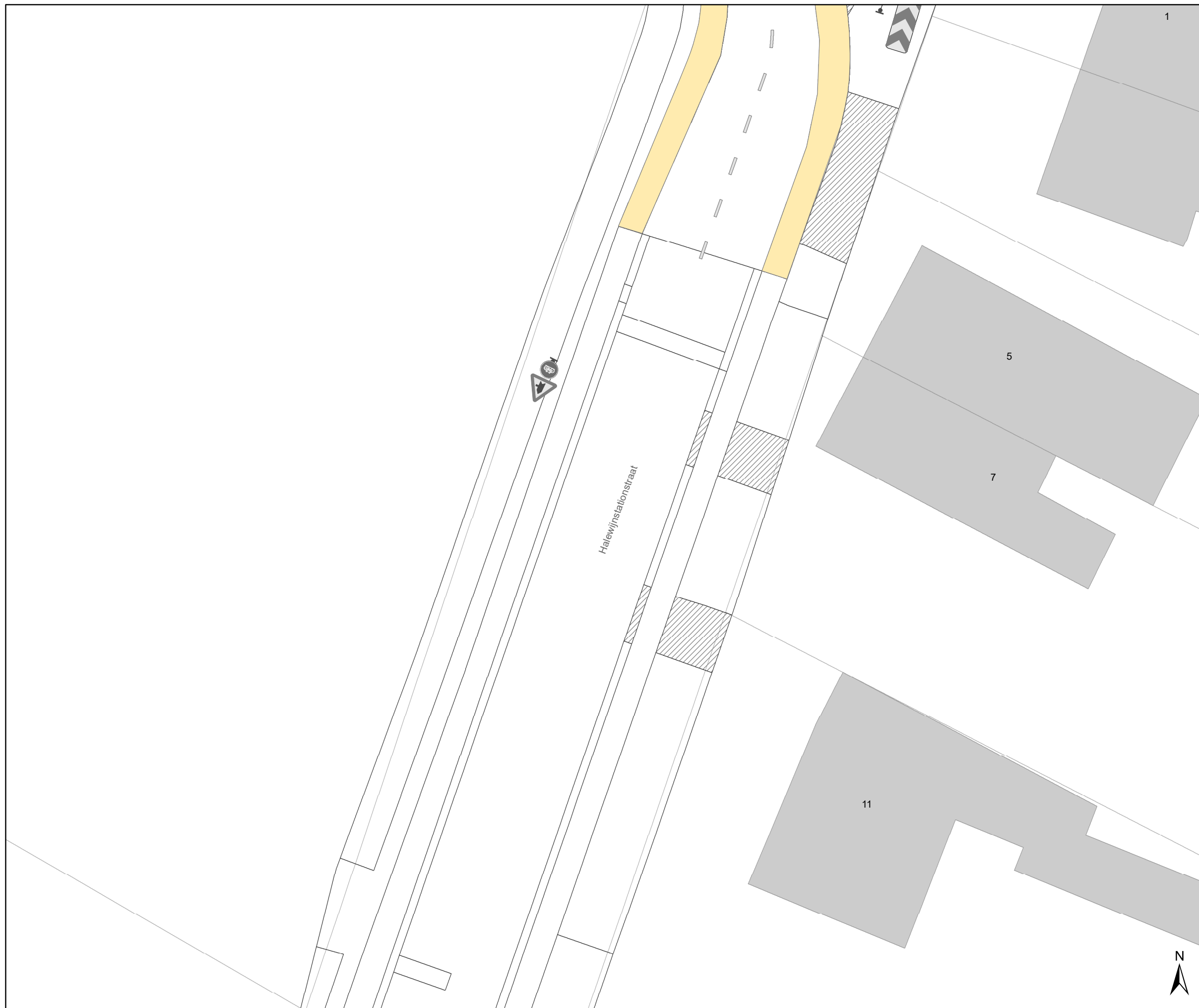


gent: Mobiliteitsbedrijf stad Gent
Verkeerstechnische taken

Luchterenstraat GIS-correctie

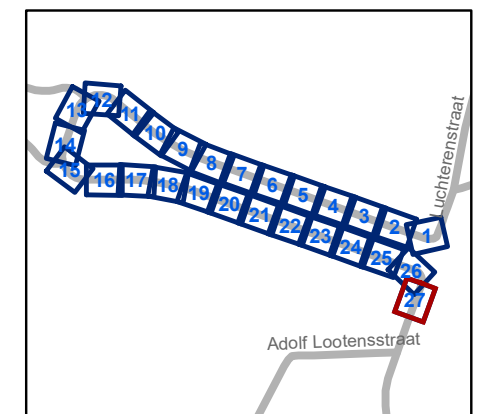
Dossiernummer P-419611

DATUM	SCHAAL	PLAN	P FORMAAT
25/08/2023	1/200	26/27	A3



Legende

-  Bestaande verkeersborden
-  Geplande verkeersborden
-  Te verwijderen verkeersborden
-  Bestaande wegmarkeringen
-  Geplande wegmarkeringen
-  Te verwijderen wegmarkeringen



gent: Mobiliteitsbedrijf stad Gent
Verkeerstechnische taken

**Luchterenstraat
GIS-correctie**

Dossiernummer P-419611

DATUM	SCHAAL	PLAN	P FORMAAT
25/08/2023	1/200	27/27	A3