

---

**2023\_CBS\_09068 Nieuw aanvullend reglement van de politie op het wegverkeer - gemeenteweg - Luchterenstraat - regularisatie - Vaststelling**

**Beslissing:** Goedgekeurd in besloten vergadering van 21 september 2023

**Zijn aanwezig bij de beslissing van dit punt:**

Mathias De Clercq, burgemeester-voorzitter; Filip Watteeuw, schepen  
Tine Heyse, schepen; Astrid De Bruycker, schepen; Sami Souguir, schepen; Bram Van Braeckvelt, schepen; Isabelle Heyndrickx, schepen; Hafsa El-Bazioui, schepen; Evita Willaert, schepen; Rudy Coddens, schepen  
Mieke Hullebroeck, algemeen directeur; Liesbet Vertriest, waarnemend adjunct-algemeendirecteur

**Bevoegd:** Filip Watteeuw

**Betrokken:** Mathias De Clercq

**Juridisch kader**

**De volgende bepalingen zijn van toepassing inzake de bevoegdheid:**

- De Nieuwe Gemeentewet 24 juni 1988, artikel 119;
- Het Decreet van 16 mei 2008 betreffende de aanvullende reglementen op het wegverkeer en de plaatsing en bekostiging van verkeerstekens, artikel 5, § 1, 2e lid;
- Het Decreet over het lokaal bestuur van 22 december 2017, artikel 41, 2°;
- Het gemeenteraadsbesluit van 15 december 2015, houdende de delegatie van de vaststellingsbevoegdheid inzake gemeentelijke aanvullende reglementen op het wegverkeer.

**De beslissing wordt genomen op grond van:**

- Wet betreffende de politie over het wegverkeer, gecoördineerd bij Koninklijk Besluit van 16 maart 1968;
- Decreet van 16 mei 2008 betreffende de aanvullende reglementen op het wegverkeer en de plaatsing en bekostiging van de verkeerstekens;
- Koninklijk Besluit van 1 december 1975 houdende algemeen reglement op de politie van het wegverkeer en van het gebruik van de openbare weg;
- Ministerieel Besluit van 11 oktober 1976 waarbij de minimumafmetingen en de bijzondere plaatsingsvoorwaarden van de verkeerstekens worden bepaald;
- Uitvoeringsbesluit van 23 januari 2009 betreffende de aanvullende reglementen op het wegverkeer en de plaatsing en bekostiging van de verkeerstekens;

- Omzendbrief MOB/2009/1 van 3 april 2009;

### **Motivering**

- Bij dit besluit wordt de bestaande toestand geregulariseerd en worden er geen nieuwe maatregelen getroffen.

### **Bijgevoegde bijlage(n):**

- Aanvullend reglement Luchterenstraat dossier 419611 (deel van de beslissing)
- Signalisatieplan Luchterenstraat dossier P-419611 (deel van de beslissing)

### **Beslissing**

**Beslist het volgende:**

#### **Artikel 1:**

Stelt vast het bijgevoegd aanvullend reglement van de politie op het wegverkeer en het signalisatieplan betreffende de gemeenteweg Luchterenstraat.

2023\_CBS\_09068 - Nieuw aanvullend reglement van de politie op het wegverkeer - gemeenteweg - Luchterenstraat - regularisatie

# Aanvullend reglement van de politie op het wegverkeer - gemeenteweg – Luchterenstraat

Vastgesteld in het College van Burgemeester en Schepenen van

Bekendgemaakt op

Geldig vanaf

Referentienummer

## Reglement

### Artikel 1

Op de zijstraat Luchterenstraat, die ten westen van de spoorwegbrug loopt, ter hoogte van het kruispunt met hoofdstraat Luchterenstraat, geldt: de bestuurders moeten voorrang verlenen aan iedere bestuurder die rijdt op de openbare weg of de rijbaan die ze oprijden; het tracé van de weg waarop de bestuurders aan het volgend kruispunt voorrang hebben, wordt aangeduid; de plaats waar de bestuurders, zo nodig, moeten stoppen om voorrang te verlenen, wordt aangeduid. Op het kruispunt van de hoofdstraat Luchterenstraat met de zijstraat Luchterenstraat geldt: de bestuurders hebben voorrang.

Dit wordt aangeduid door verkeerstekens:

- B1
- GVIII
- WM76.2
- B15

### Artikel 2

Op de Luchterenstraat ter hoogte van het kruispunt met de Boskeetstraat en de Gavergrachtstraat;

op de Luchterenstraat ter hoogte van het kruispunt met de Doornplasstraat;

Op de Luchterenstraat ter hoogte van het kruispunt met de zijstraat Halewijnstationstraat; geldt: de bestuurders hebben voorrang.

Dit wordt aangeduid door verkeerstekens:

- B15

### Artikel 3

Op de Luchterenstraat ter hoogte van de beide kanten van het middeneiland net voor het kruispunt met de Boskeetstraat en de Gavergrachtstraat; geldt: de bestuurders zijn verplicht de hindernis langs rechts voorbij te rijden

Dit wordt aangeduid door verkeerstekens:

- D1

### Artikel 4

Op de Luchterenstraat vanaf het kruispunt met de Merendreesesteeweg tot voor de bocht bij huisnummer 56 van de spoorwegbrug, zowel aan de kant van de pare als de onpare nummers, geldt: fietsers en bestuurders van tweewielige bromfietsen klasse A moeten het enkelrichtings- fietspad volgen, voor zover het in de door hen gevolgde rijrichting is gesignaleerd.

Dit wordt aangeduid door verkeerstekens:

- D7

#### Artikel 5

Op de Luchterenstraat ter hoogte van de bocht bij huisnummer 56, over een afstand van ca. 32 meter;

op de Luchterenstraat op de helling van de spoorwegbrug, ten oosten van het kruispunt met de zijstraat Luchterenstraat, over een afstand van ca. 96 meter;

op de zijstraat Luchterenstraat ter hoogte van het kruispunt met de hoofdstraat Luchterenstraat ten noorden van de spoorwegbrug, over een afstand van ca. 1,70 meter;

Op de Luchterenstraat tussen het kruispunt met de zijstraat Luchterenstraat en de Halewijnstationstraat, over een afstand van ca. 85 meter, geldt: het is iedere bestuurder verboden de doorlopende streep te overschrijden, alsook links van de streep te rijden wanneer deze de twee rijrichtingen scheidt.

Dit wordt aangeduid door verkeerstekens:

- WM72.2

#### Artikel 6

Op de Luchterenstraat ter hoogte van het kruispunt met de Boskeetstraat, over een afstand van ca. 16 meter en overgaand in een verdrijvingsvlak;

op de Luchterenstraat net voor de bocht bij huisnummer 56, over een afstand van ca. 10 meter;

op de Luchterenstraat na de bocht bij huisnummer 56, over een afstand van ca. 100 m;

op de Luchterenstraat vanaf de voet van de spoorwegbrug, over een afstand van ca 100 m;

op de Luchterenstraat ter hoogte van het kruispunt met de zijstraat Luchterenstraat (op de spoorwegbrug);

op de Luchterenstraat ter hoogte van het kruispunt met de Halewijnstationstraat, over een afstand van ca. 6 meter; geldt: het is iedere bestuurder verboden de onderbroken streep te overschrijden, behalve om in te halen, om links af te slaan, om te keren of om van rijstrook te veranderen.

Dit wordt aangeduid door verkeerstekens:

- WM72.3

#### Artikel 7

Op de Luchterenstraat ter hoogte van het kruispunt met de Boskeetstraat en de Gavergrachtstraat, aansluitend met het middeneiland, geldt: bestuurders mogen niet rijden, stilstaan of parkeren op de markeringen van de verkeersgeleider of het verdrijvingsvlak.

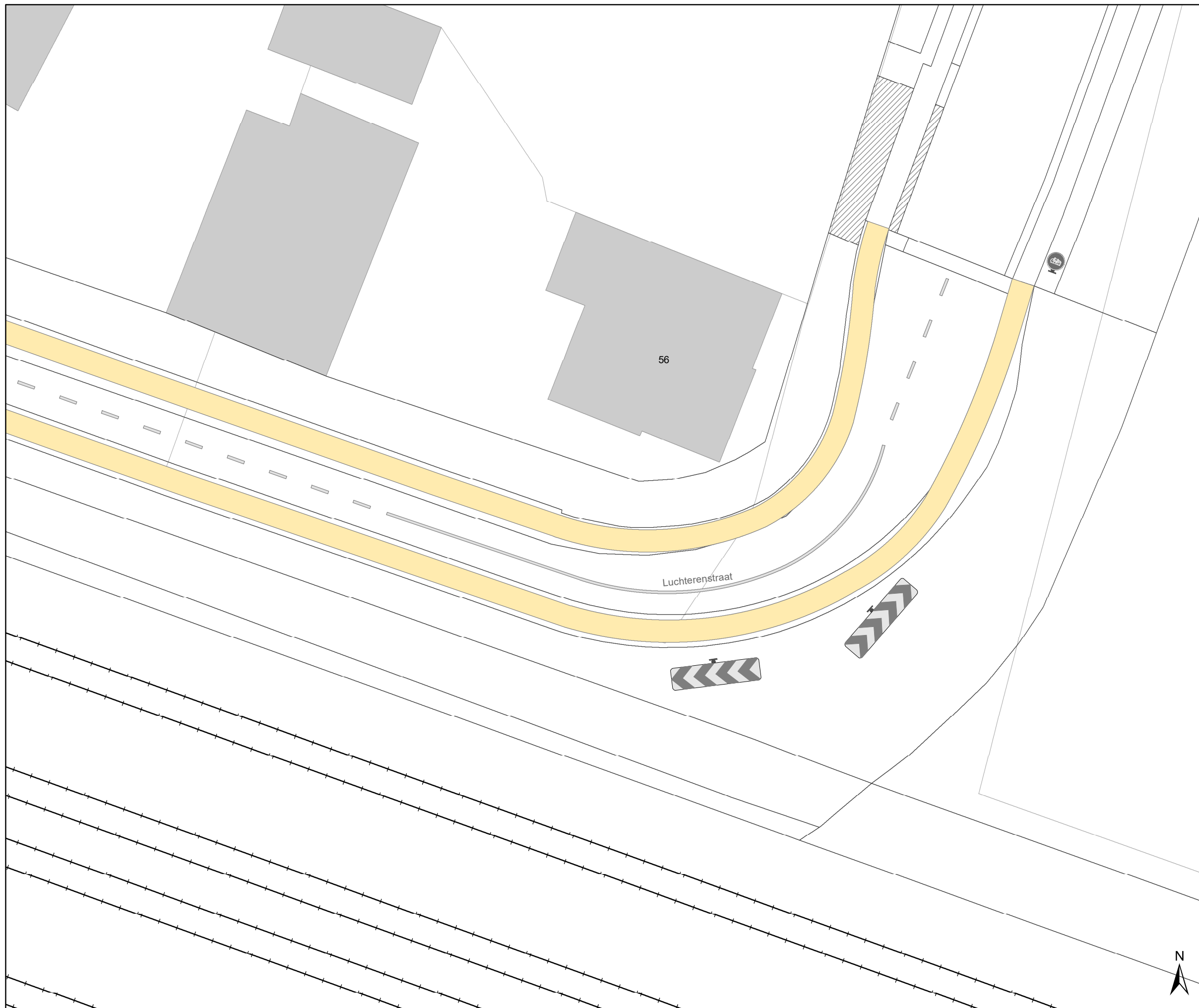
Dit wordt aangeduid door verkeerstekens:

- WM77.4

---

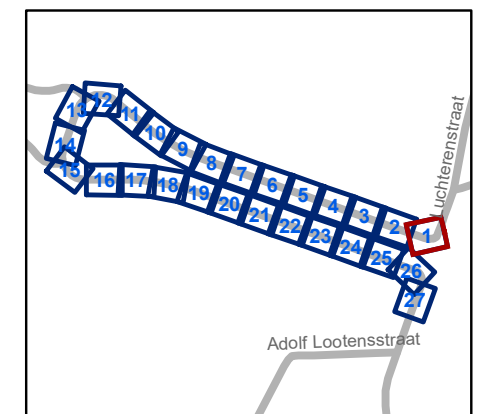
(einde reglement)





### Legende

- Bestaande verkeersborden
- Geplande verkeersborden
- Te verwijderen verkeersborden
- Bestaande wegmarkeringen
- Geplande wegmarkeringen
- Te verwijderen wegmarkeringen

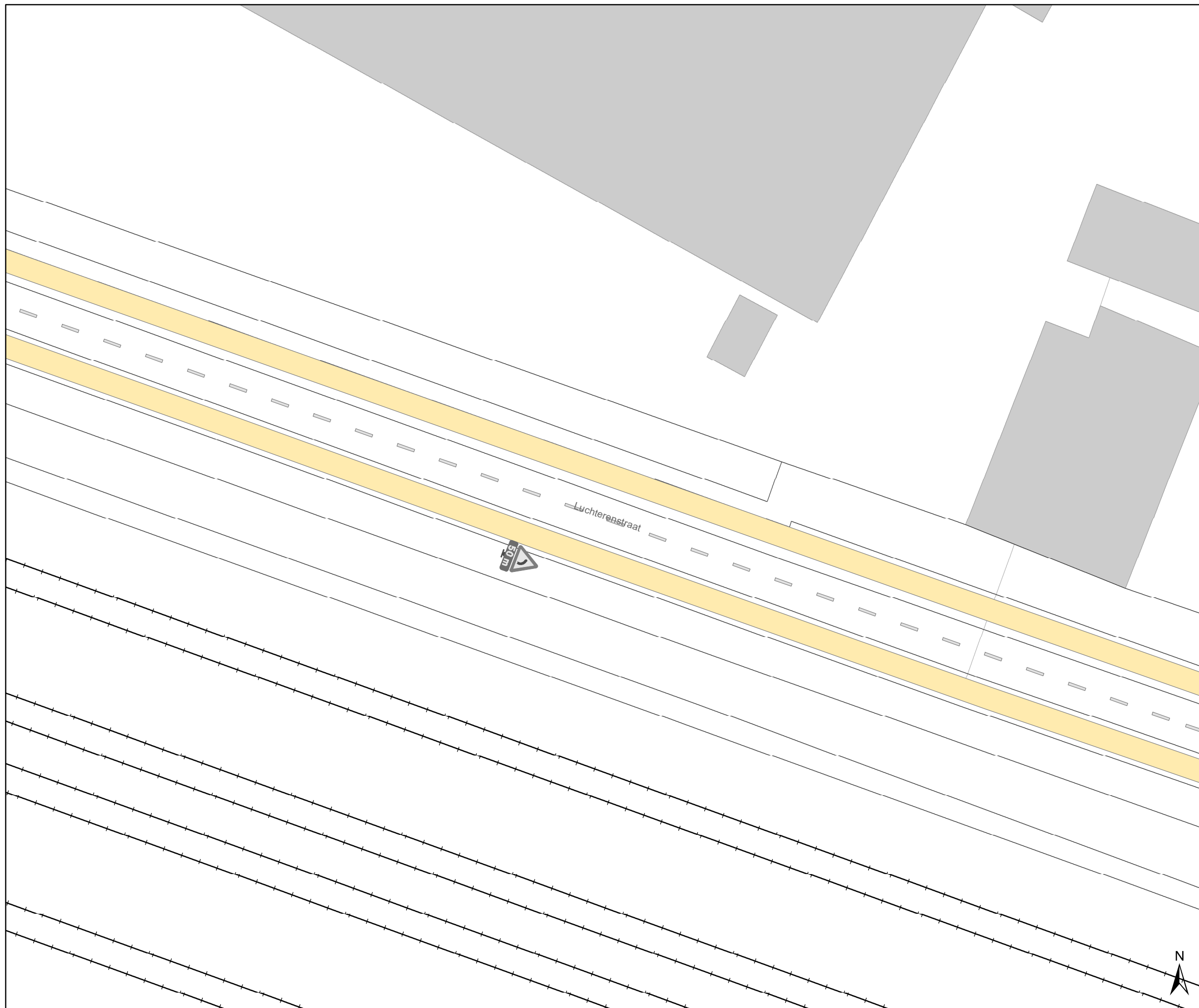


**gent:** Mobiliteitsbedrijf stad Gent  
Verkeerstechnische taken

**Luchterenstraat  
GIS-correctie**

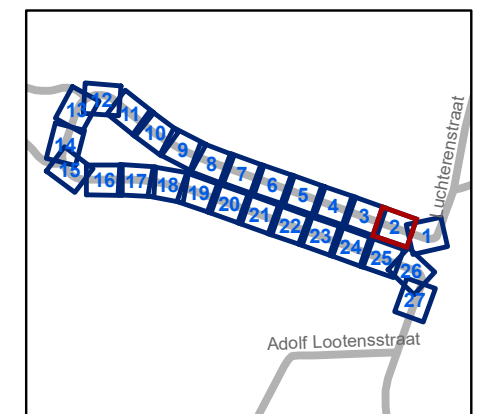
Dossiernummer P-419611

DATUM	SCHAAL	PLAN	P FORMAAT
25/08/2023	1/200	1/27	A3



### Legende

- Bestaande verkeersborden
- Geplande verkeersborden
- Te verwijderen verkeersborden
- Bestaande wegmarkeringen
- Geplande wegmarkeringen
- Te verwijderen wegmarkeringen

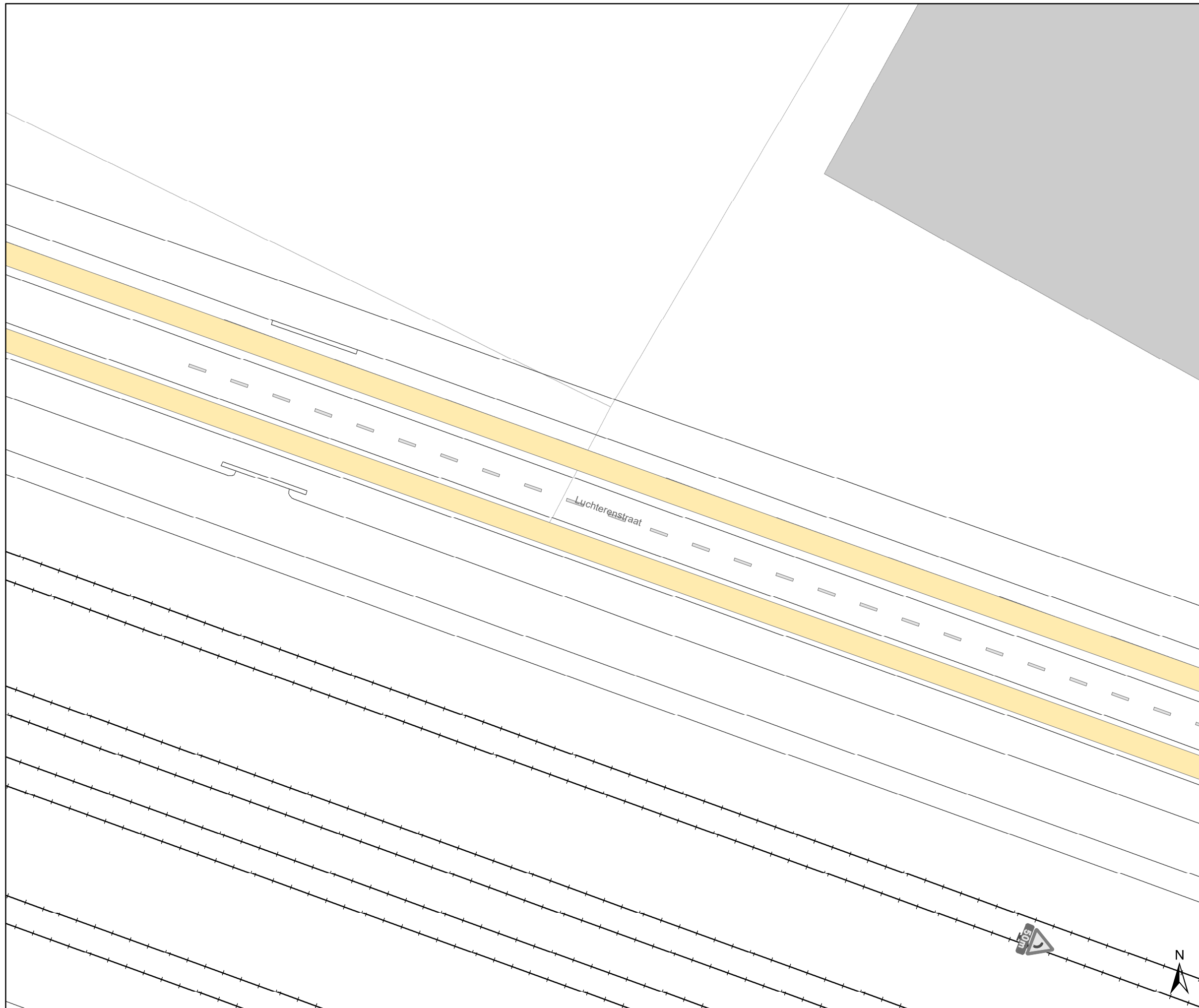


**gent:** Mobiliteitsbedrijf stad Gent  
Verkeerstechnische taken

**Luchterenstraat  
GIS-correctie**

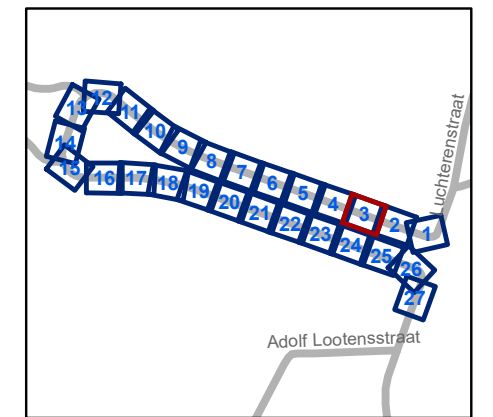
Dossiernummer P-419611

DATUM	SCHAAL	PLAN	P FORMAAT
25/08/2023	1/200	2/27	A3



### Legende

- Bestaande verkeersborden
- Geplande verkeersborden
- Te verwijderen verkeersborden
- Bestaande wegmarkeringen
- Geplande wegmarkeringen
- Te verwijderen wegmarkeringen




**gent:** Mobiliteitsbedrijf stad Gent  
Verkeerstechnische taken

**Luchterenstraat  
GIS-correctie**

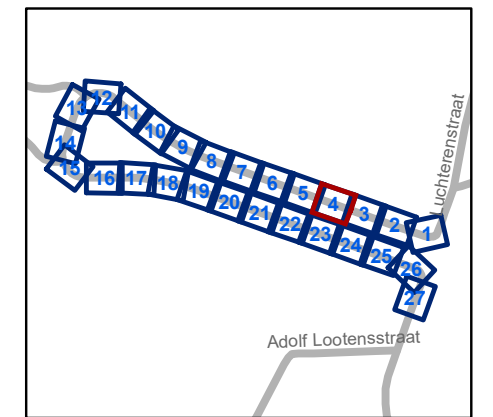
Dossiernummer P-419611

DATUM	SCHAAL	PLAN	P FORMAAT
25/08/2023	1/200	3/27	A3



### Legende

-  Bestaande verkeersborden
-  Geplande verkeersborden
-  Te verwijderen verkeersborden
-  Bestaande wegmarkeringen
-  Geplande wegmarkeringen
-  Te verwijderen wegmarkeringen




**gent:** Mobiliteitsbedrijf stad Gent  
Verkeerstechnische taken

**Luchterenstraat  
GIS-correctie**

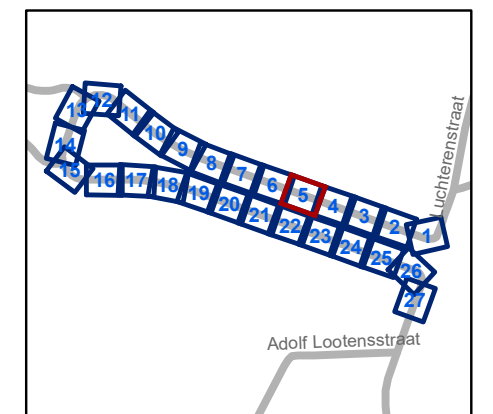
Dossiernummer P-419611

DATUM	SCHAAL	PLAN	P FORMAAT
25/08/2023	1/200	4/27	A3



### Legende

- Bestaande verkeersborden
- Geplande verkeersborden
- Te verwijderen verkeersborden
- Bestaande wegmarkeringen
- Geplande wegmarkeringen
- Te verwijderen wegmarkeringen

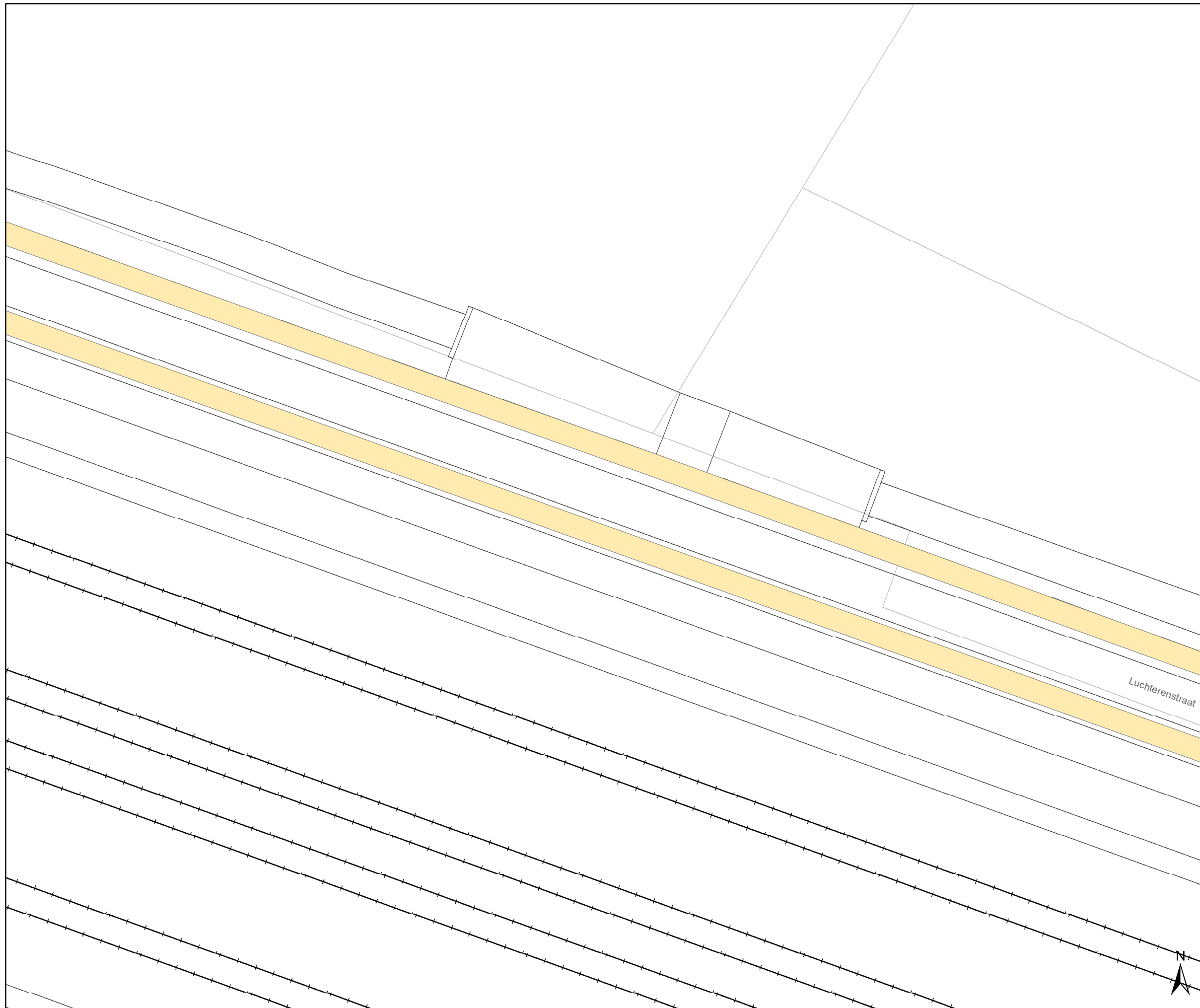


**gent:** Mobiliteitsbedrijf stad Gent  
Verkeerstechnische taken

**Luchterenstraat  
GIS-correctie**

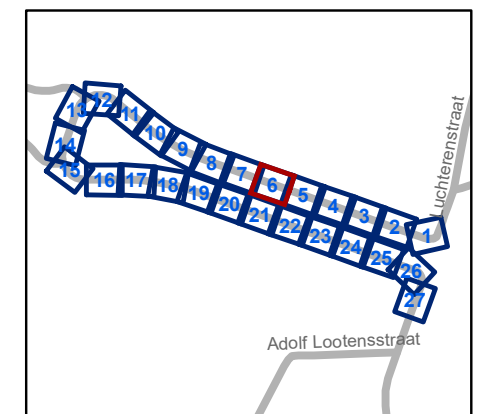
Dossiernummer P-419611

DATUM	SCHAAL	PLAN	P FORMAAT
25/08/2023	1/200	5/27	A3



### Legende

-  Bestaande verkeersborden
-  Geplande verkeersborden
-   Te verwijderen verkeersborden
-  Bestaande wegmarkeringen
-  Geplande wegmarkeringen
-  Te verwijderen wegmarkeringen

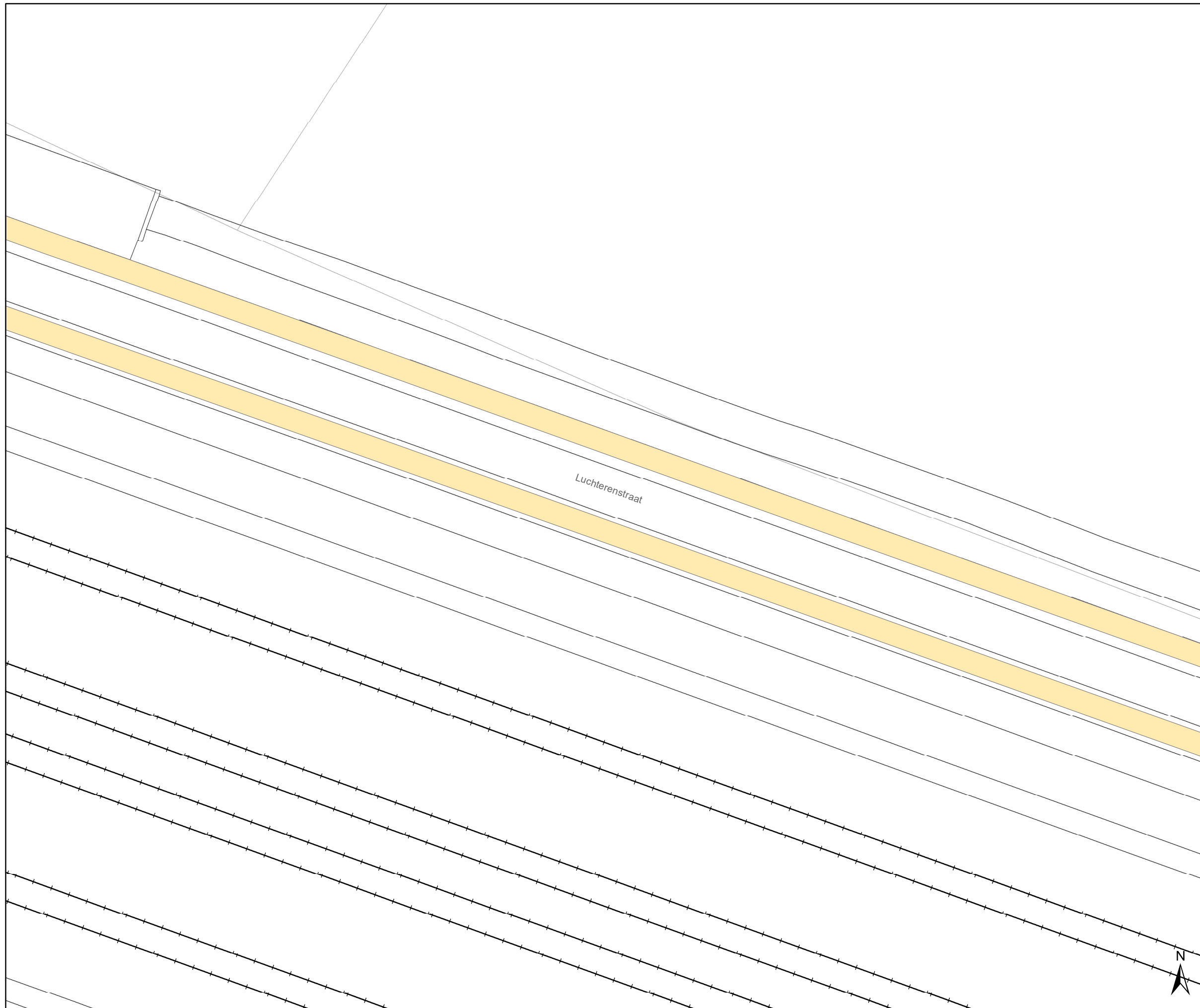


**gent:** Mobiliteitsbedrijf stad Gent  
Verkeerstechnische taken

**Luchterenstraat  
GIS-correctie**

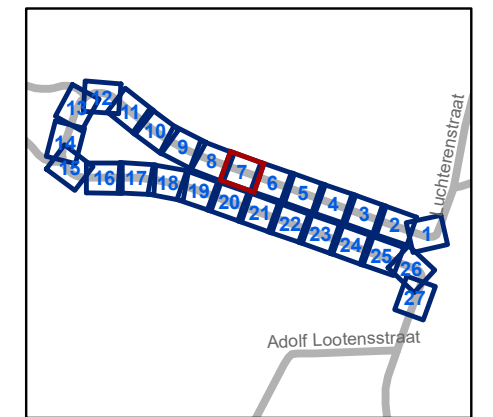
Dossiernummer P-419611

DATUM	SCHAAL	PLAN	P FORMAAT
25/08/2023	1/200	6/27	A3



### Legende

- Bestaande verkeersborden
- Geplande verkeersborden
- Te verwijderen verkeersborden
- Bestaande wegmarkeringen
- Geplande wegmarkeringen
- Te verwijderen wegmarkeringen

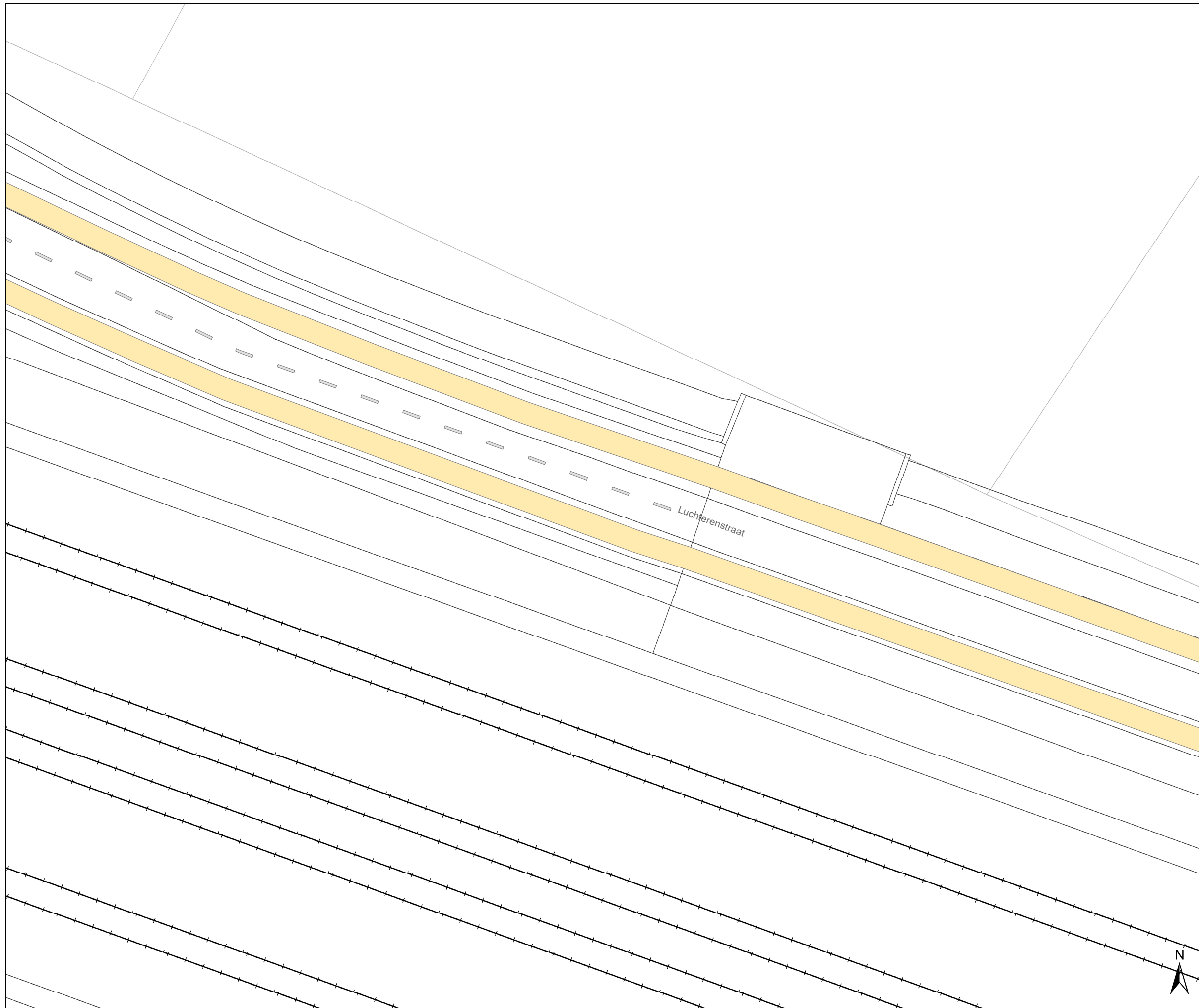


**gent:** Mobiliteitsbedrijf stad Gent  
Verkeerstechnische taken

**Luchterenstraat  
GIS-correctie**

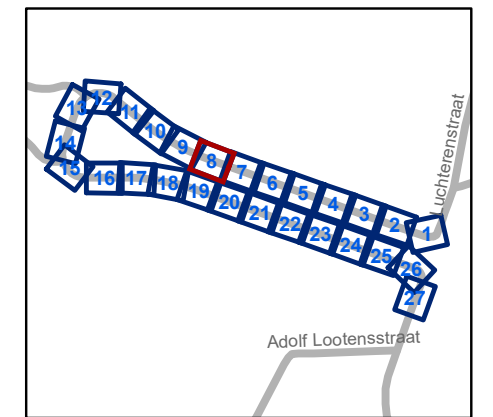
Dossiernummer P-419611

DATUM	SCHAAL	PLAN	P FORMAAT
25/08/2023	1/200	7/27	A3



### Legende

-  Bestaande verkeersborden
-  Geplande verkeersborden
-  Te verwijderen verkeersborden
-  Bestaande wegmarkeringen
-  Geplande wegmarkeringen
-  Te verwijderen wegmarkeringen




**gent:** Mobiliteitsbedrijf stad Gent  
Verkeerstechnische taken

**Luchterenstraat  
GIS-correctie**

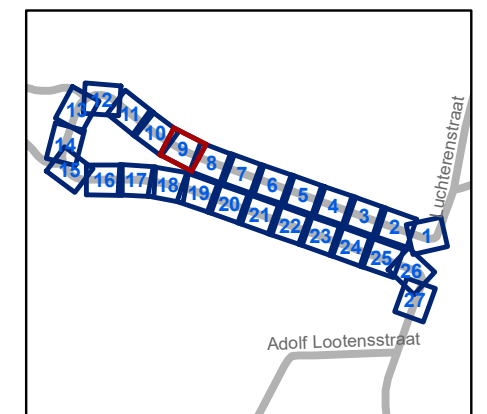
Dossiernummer P-419611

DATUM	SCHAAL	PLAN	P FORMAAT
25/08/2023	1/200	8/27	A3



### Legende

- Bestaande verkeersborden
- Geplande verkeersborden
- Te verwijderen verkeersborden
- Bestaande wegmarkeringen
- Geplande wegmarkeringen
- Te verwijderen wegmarkeringen

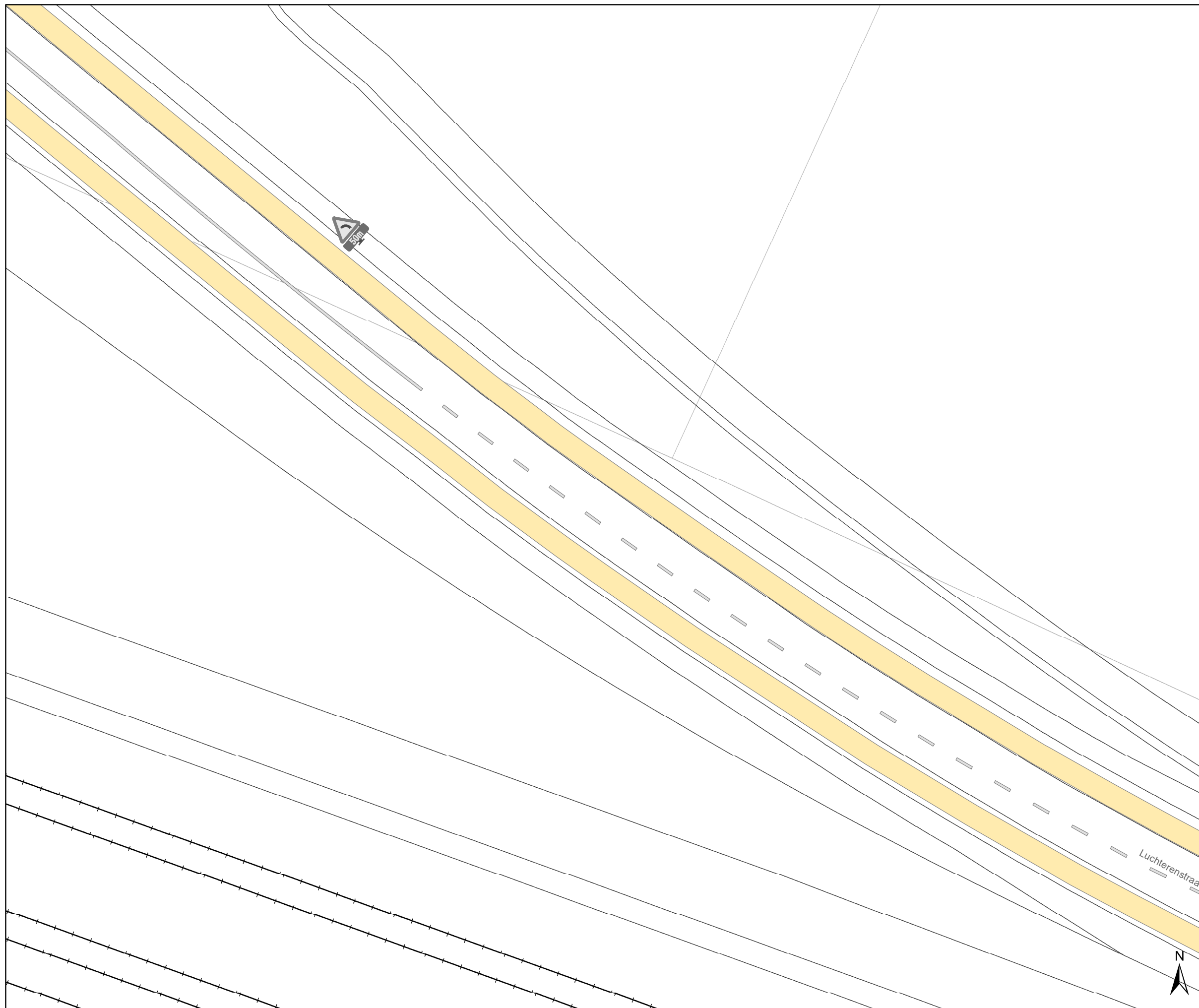


**gent:** Mobiliteitsbedrijf stad Gent  
Verkeerstechnische taken

**Luchterenstraat  
GIS-correctie**

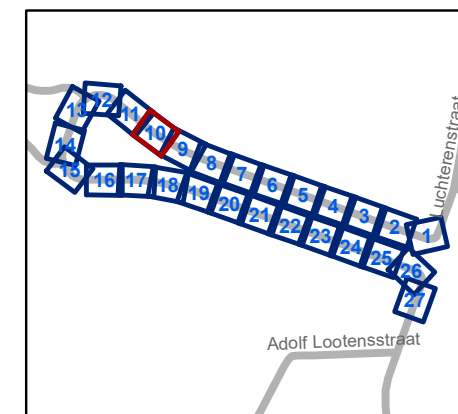
Dossiernummer P-419611

DATUM	SCHAAL	PLAN	P FORMAAT
25/08/2023	1/200	9/27	A3



### Legende

- Bestaande verkeersborden
- Geplande verkeersborden
- Te verwijderen verkeersborden
- Bestaande wegmarkeringen
- Geplande wegmarkeringen
- Te verwijderen wegmarkeringen

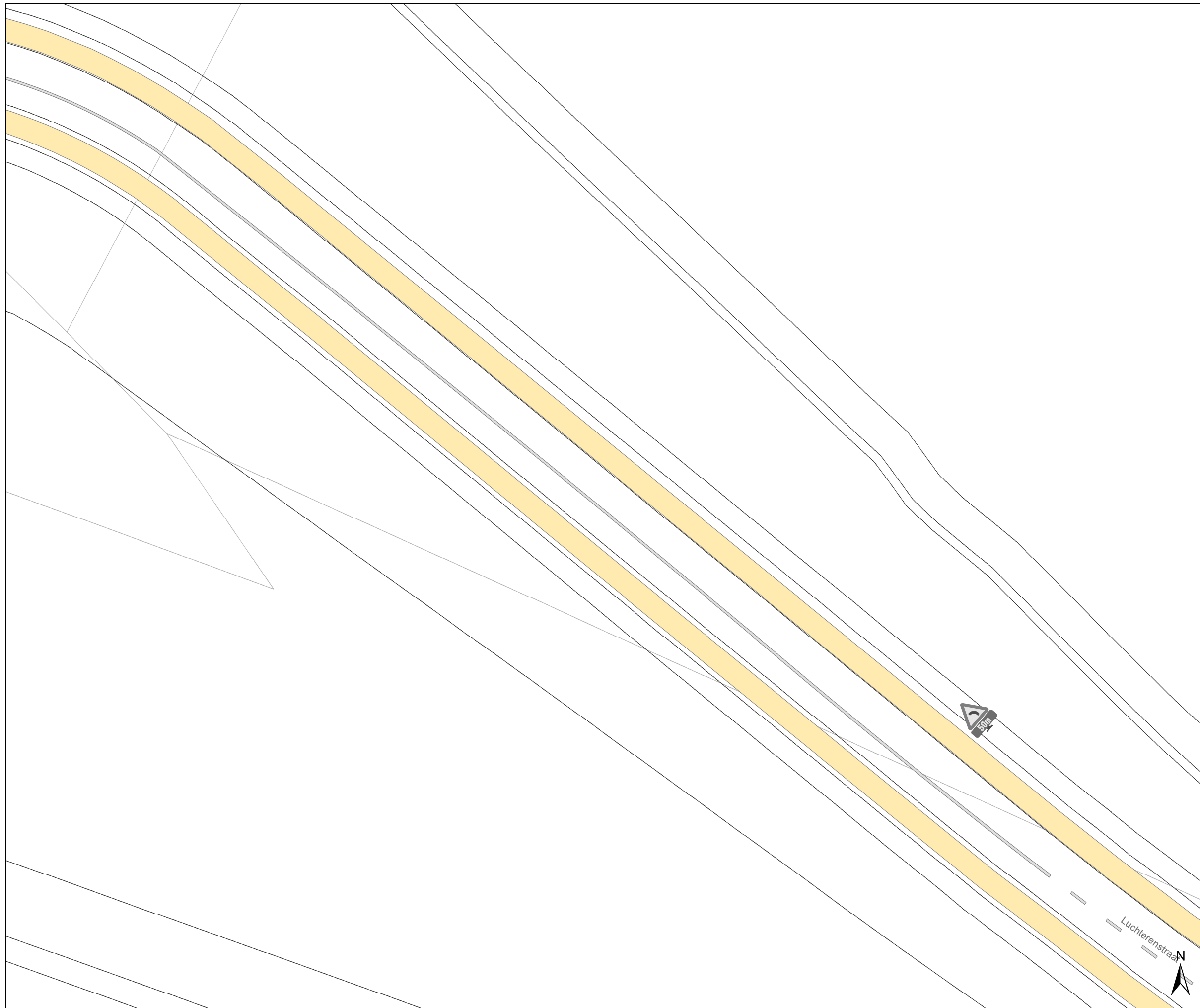


**gent:** Mobiliteitsbedrijf stad Gent  
Verkeerstechnische taken

## Luchterenstraat GIS-correctie

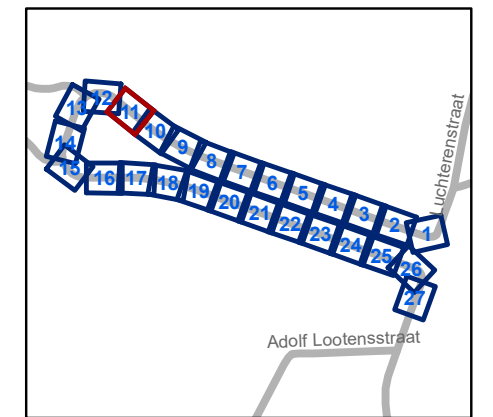
Dossiernummer P-419611

DATUM	SCHAAL	PLAN	P FORMAAT
25/08/2023	1/200	10/27	A3



### Legende

- Bestaande verkeersborden
- Geplande verkeersborden
- Te verwijderen verkeersborden
- Bestaande wegmarkeringen
- Geplande wegmarkeringen
- Te verwijderen wegmarkeringen

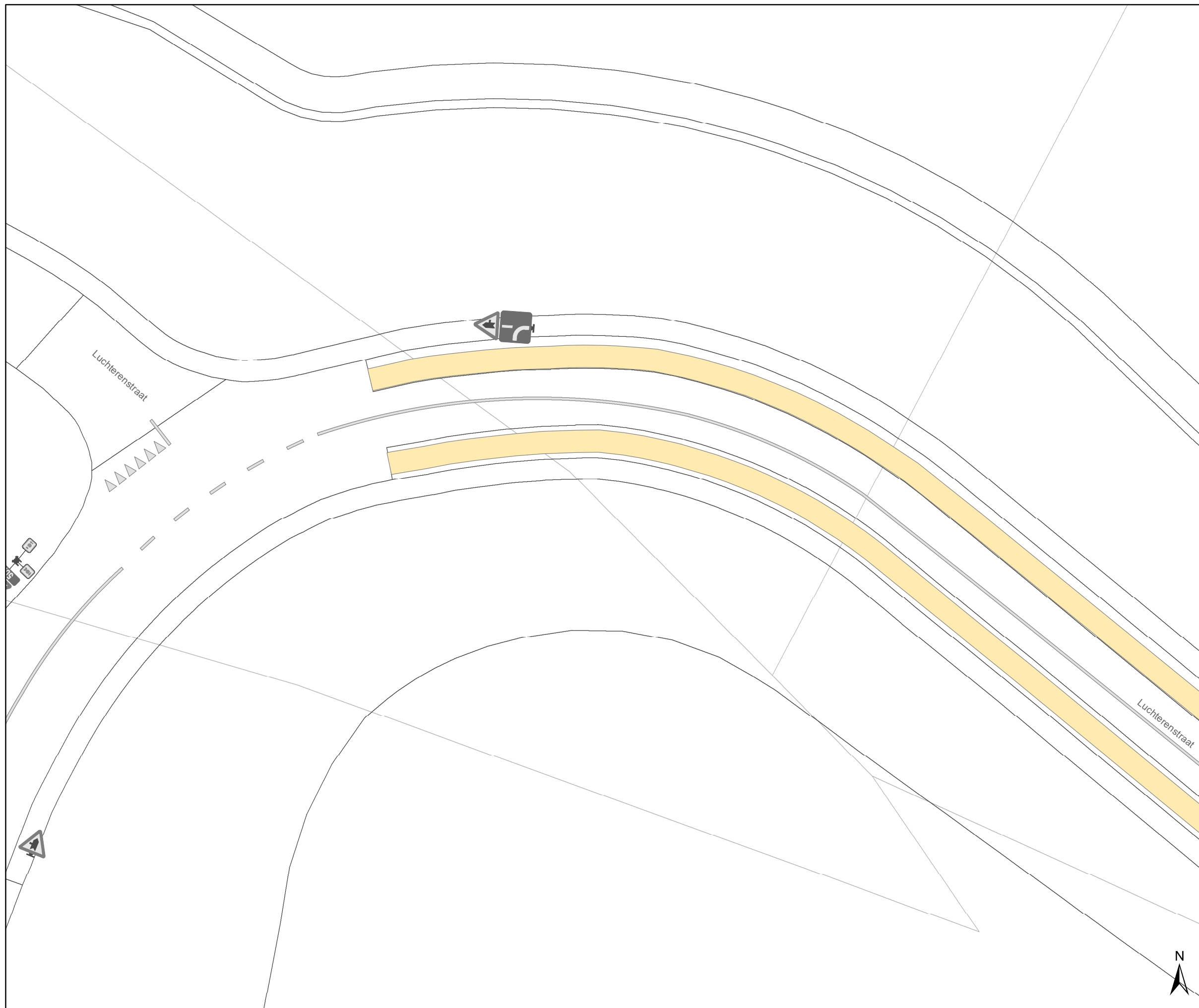


**gent:** Mobiliteitsbedrijf stad Gent  
Verkeerstechnische taken

**Luchterenstraat  
GIS-correctie**

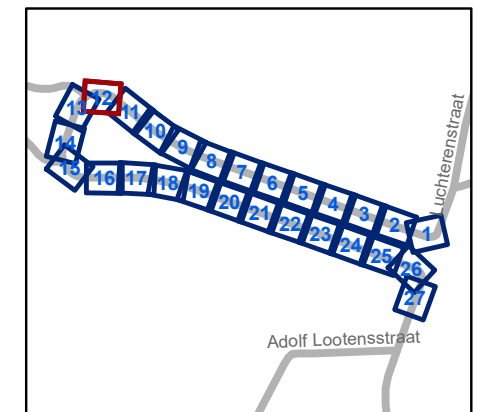
Dossiernummer P-419611

DATUM	SCHAAL	PLAN	P FORMAAT
25/08/2023	1/200	11/27	A3



### Legende

- Bestaande verkeersborden
- Geplande verkeersborden
- Te verwijderen verkeersborden
- Bestaande wegmarkeringen
- Geplande wegmarkeringen
- Te verwijderen wegmarkeringen

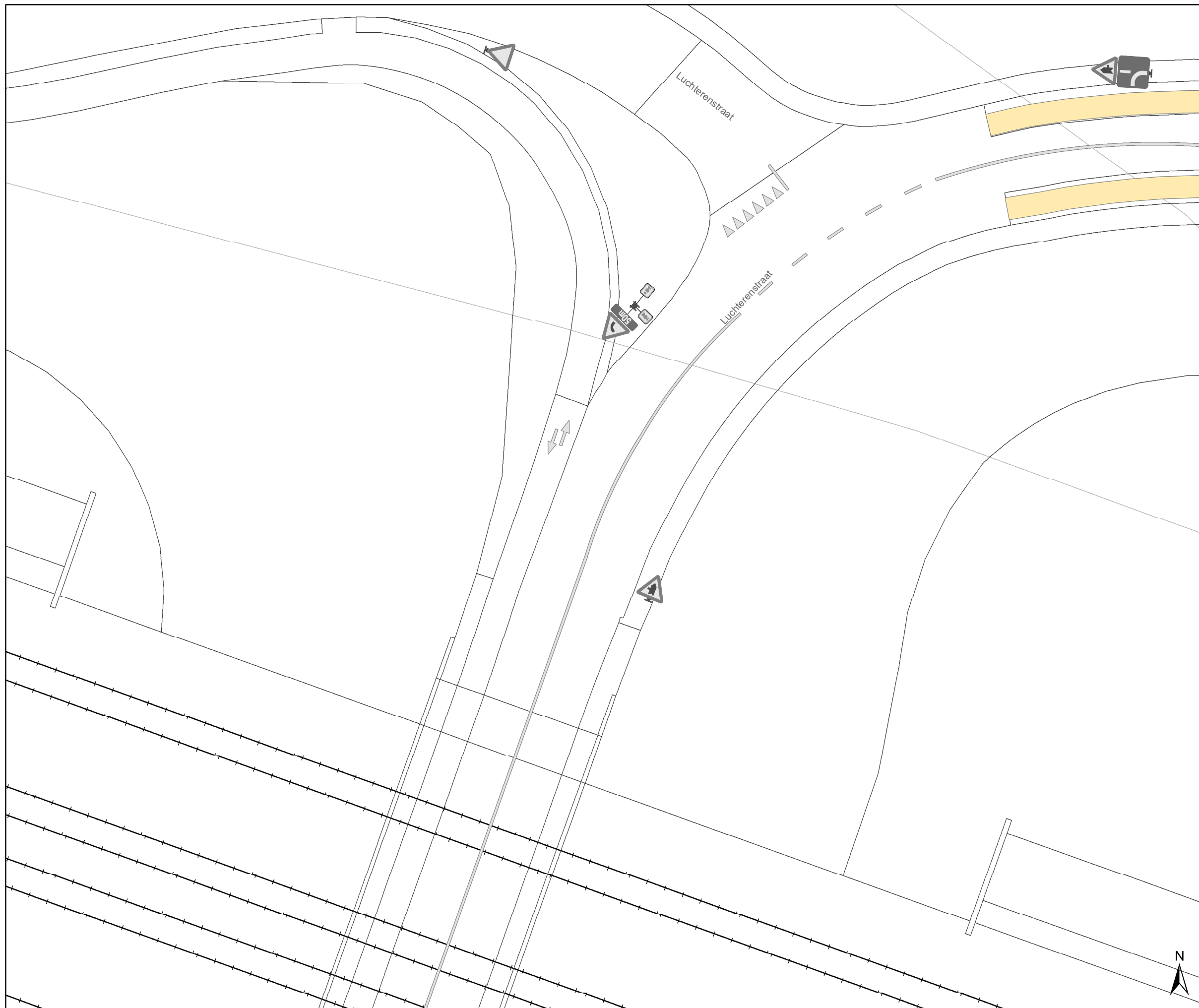


**gent:** Mobiliteitsbedrijf stad Gent  
Verkeerstechnische taken

**Luchterenstraat  
GIS-correctie**

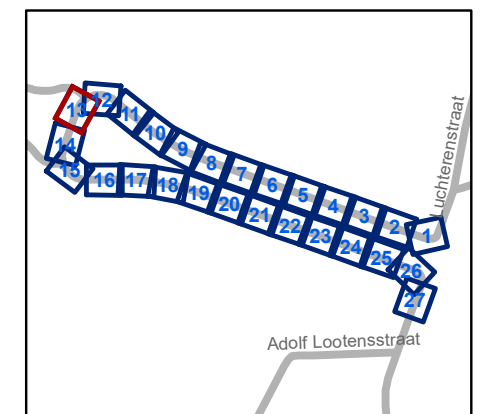
Dossiernummer P-419611

DATUM	SCHAAL	PLAN	P FORMAAT
25/08/2023	1/200	12/27	A3



### Legende

- Bestaande verkeersborden
- Geplande verkeersborden
- Te verwijderen verkeersborden
- Bestaande wegmarkeringen
- Geplande wegmarkeringen
- Te verwijderen wegmarkeringen

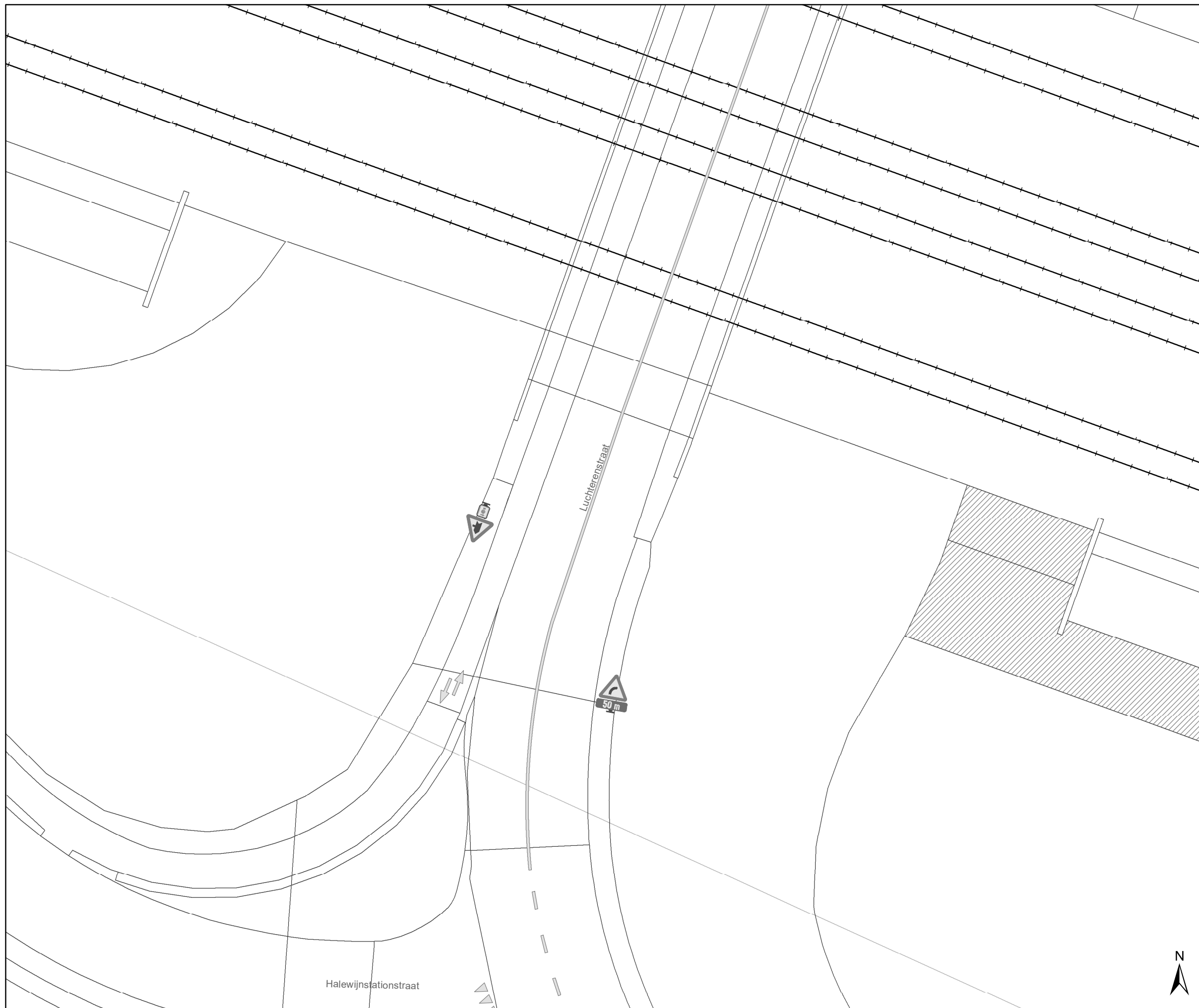


**gent:** Mobiliteitsbedrijf stad Gent  
Verkeerstechnische taken

**Luchterenstraat  
GIS-correctie**

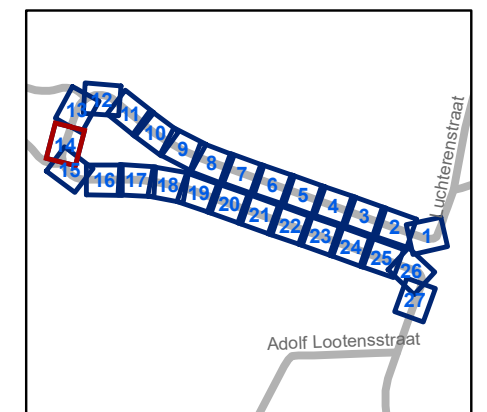
Dossiernummer P-419611

DATUM	SCHAAL	PLAN	P FORMAAT
25/08/2023	1/200	13/27	A3



## Legende

- Bestaande verkeersborden
- Geplande verkeersborden
- Te verwijderen verkeersborden
- Bestaande wegmarkeringen
- Geplande wegmarkeringen
- Te verwijderen wegmarkeringen

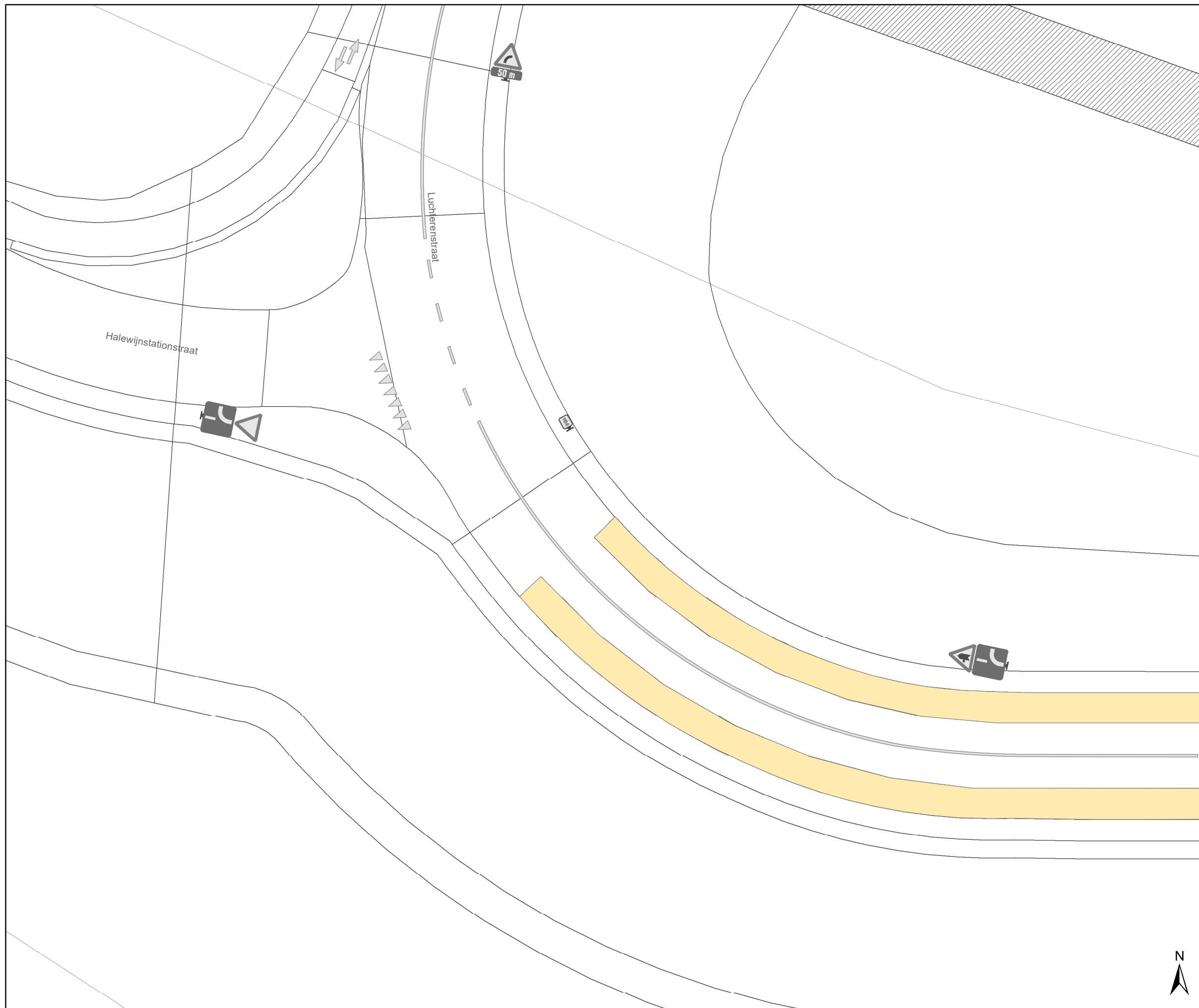


**gent:** Mobiliteitsbedrijf stad Gent  
Verkeerstechnische taken

### Luchterenstraat GIS-correctie

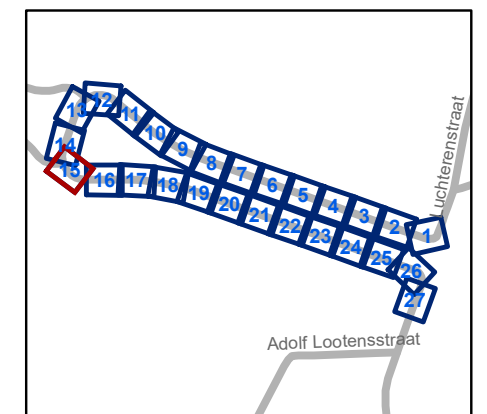
Dossiernummer P-419611

DATUM	SCHAAL	PLAN	P FORMAAT
25/08/2023	1/200	14/27	A3



### Legende

- Bestaande verkeersborden
- Geplande verkeersborden
- Te verwijderen verkeersborden
- Bestaande wegmarkeringen
- Geplande wegmarkeringen
- Te verwijderen wegmarkeringen




**gent:** Mobiliteitsbedrijf stad Gent  
Verkeerstechnische taken

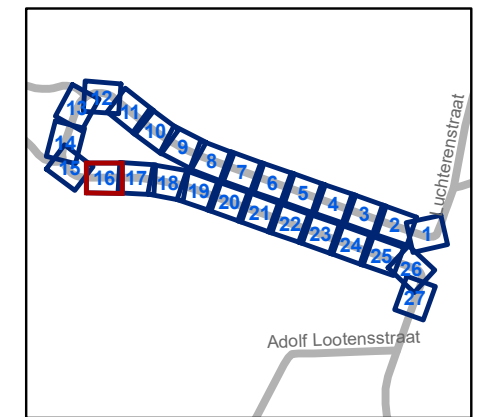
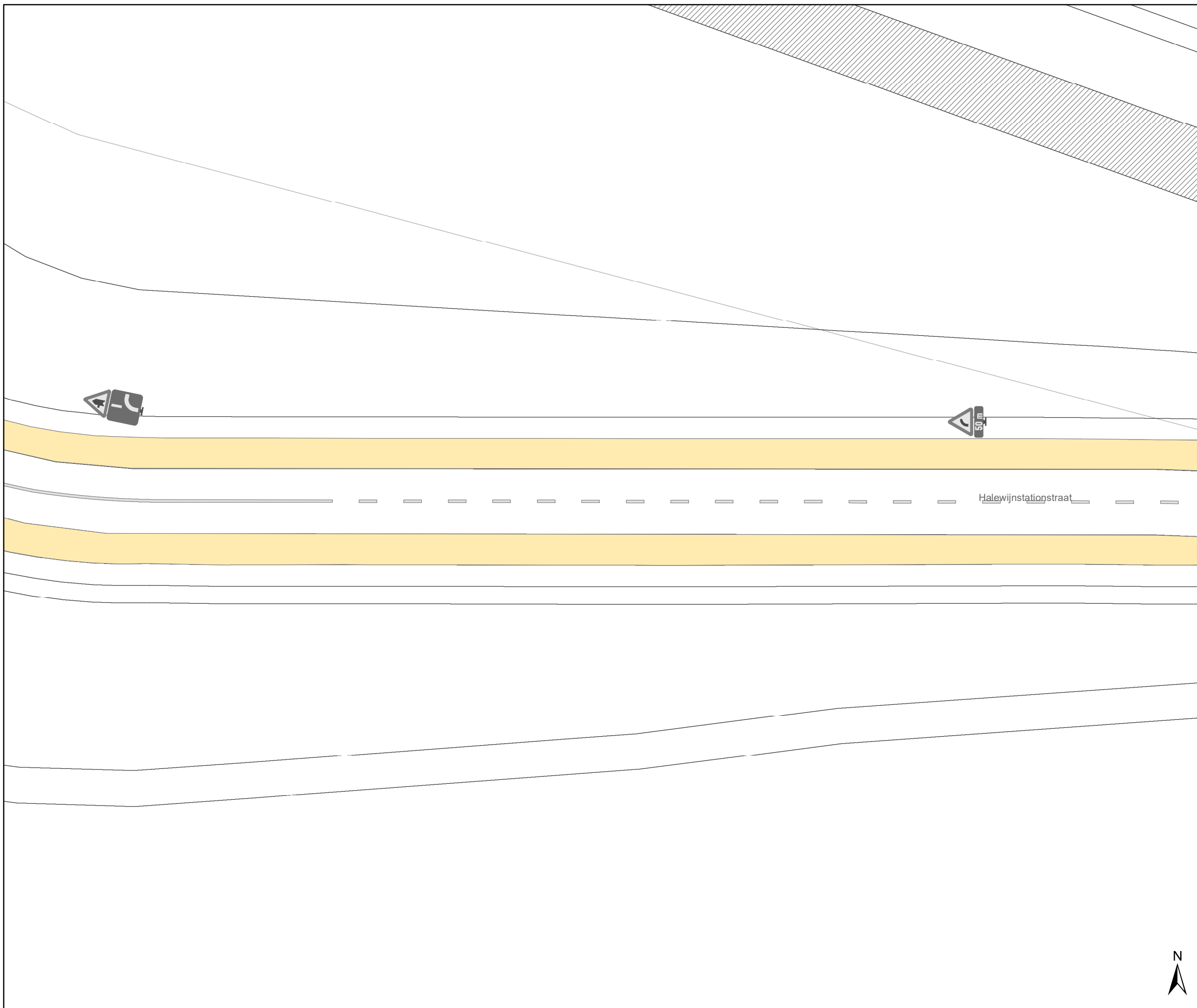
**Luchterenstraat  
GIS-correctie**

Dossiernummer P-419611

DATUM	SCHAAL	PLAN	P FORMAAT
25/08/2023	1/200	15/27	A3

# Legende

-  Bestaande verkeersborden
-  Geplande verkeersborden
-  Te verwijderen verkeersborden
-  Bestaande wegmarkeringen
-  Geplande wegmarkeringen
-  Te verwijderen wegmarkeringen



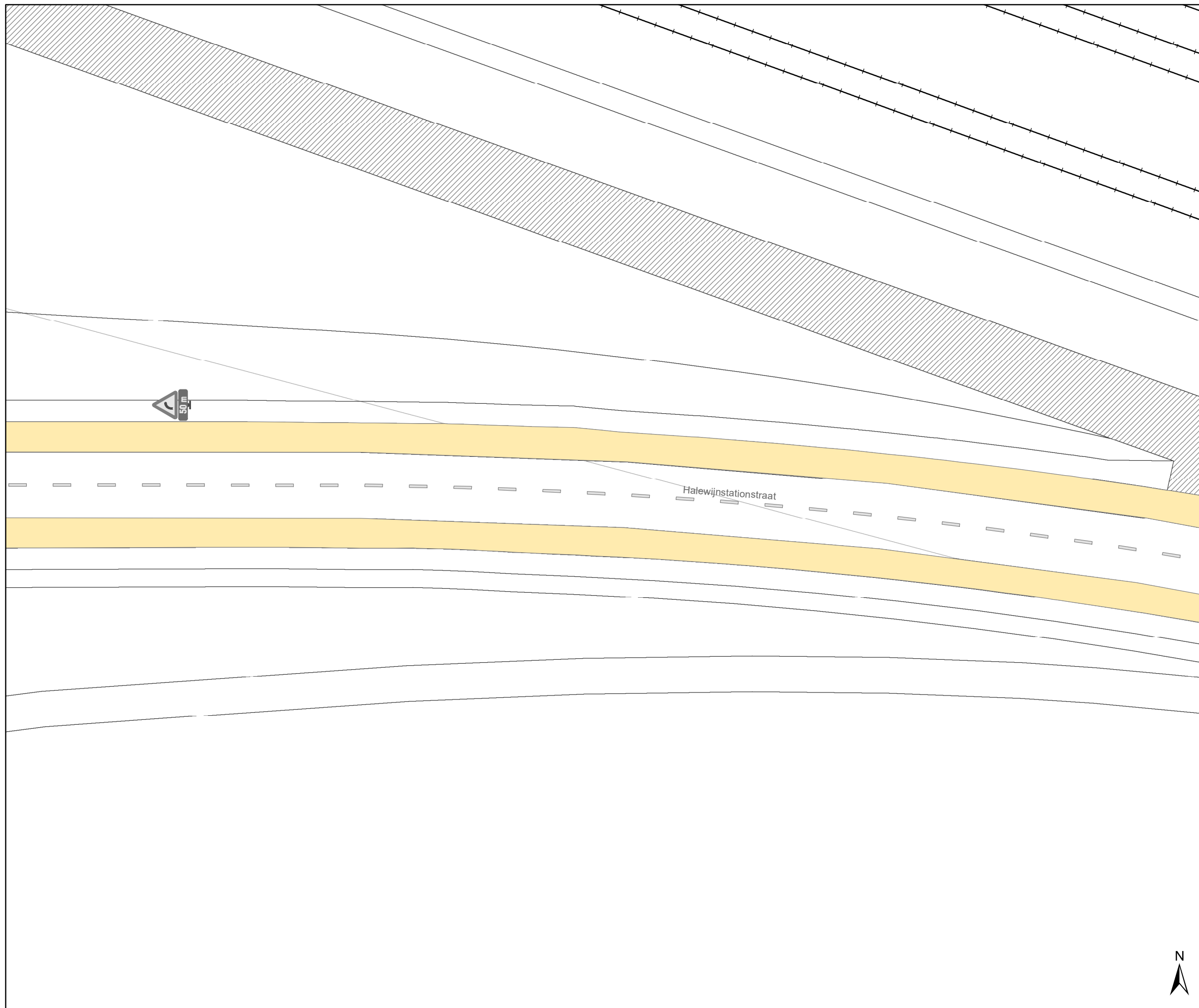
**gent:** Mobiliteitsbedrijf stad Gent  
Verkeerstechnische taken

**Luchterenstraat  
GIS-correctie**

Dossiernummer P-419611

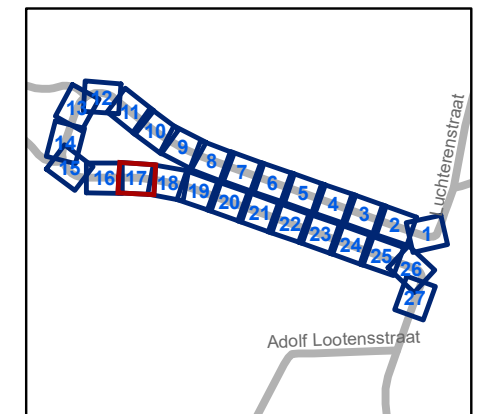
DATUM	SCHAAL	PLAN	P FORMAAT
25/08/2023	1/200	16/27	A3





### Legende

-  Bestaande verkeersborden
-  Geplande verkeersborden
-  Te verwijderen verkeersborden
-  Bestaande wegmarkeringen
-  Geplande wegmarkeringen
-  Te verwijderen wegmarkeringen



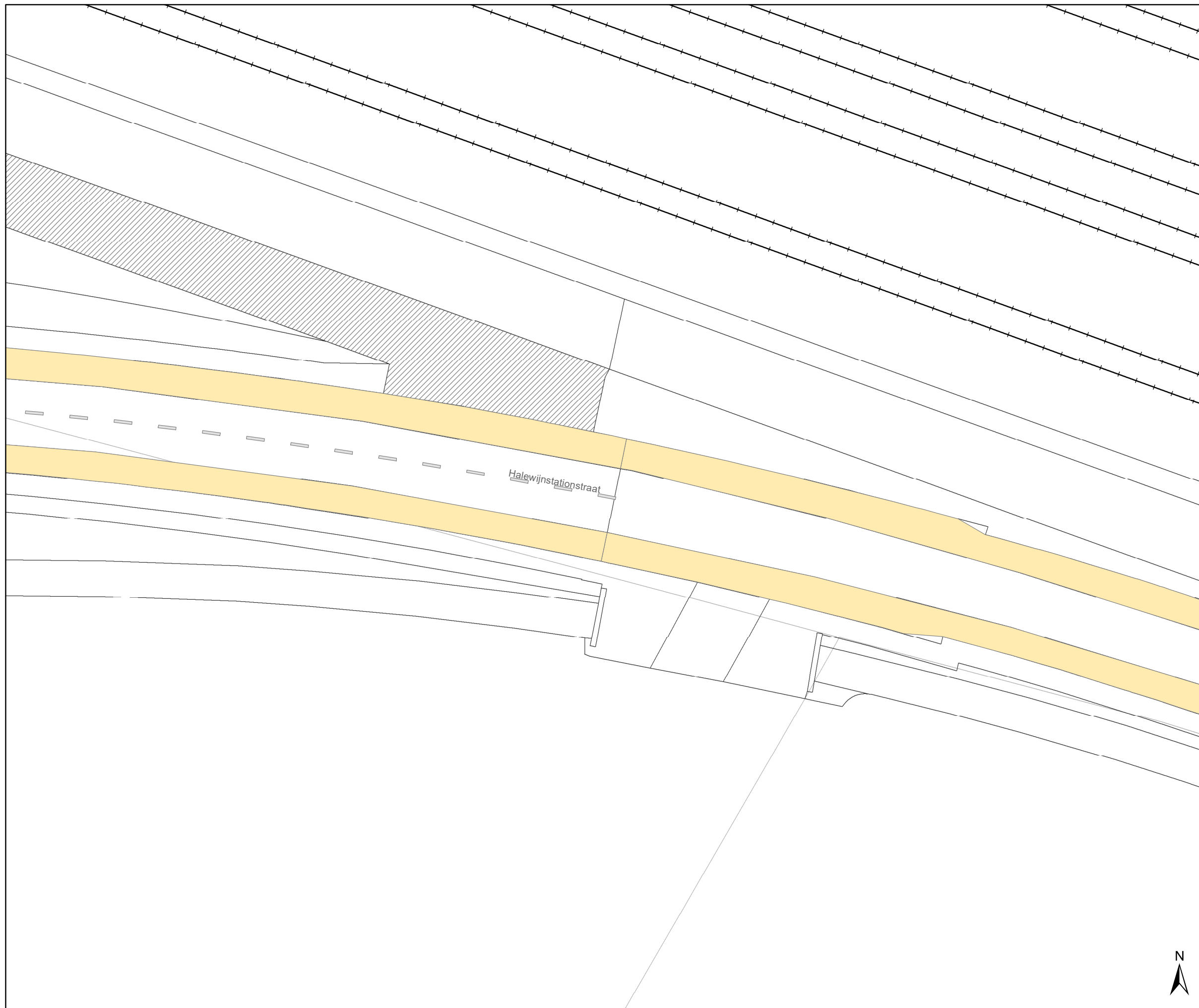
**gent:** Mobiliteitsbedrijf stad Gent  
Verkeerstechnische taken

**Luchterenstraat  
GIS-correctie**

Dossiernummer P-419611

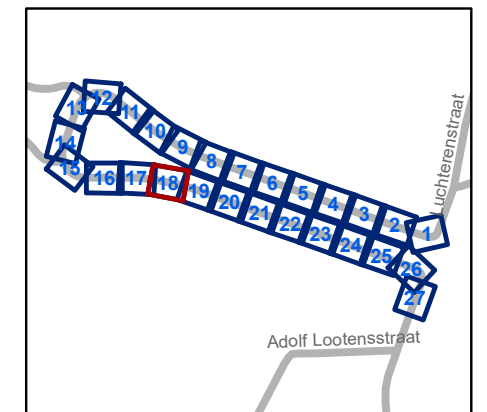
DATUM	SCHAAL	PLAN	P FORMAAT
25/08/2023	1/200	17/27	A3





### Legende

-  Bestaande verkeersborden
-  Geplande verkeersborden
-  Te verwijderen verkeersborden
-  Bestaande wegmarkeringen
-  Geplande wegmarkeringen
-  Te verwijderen wegmarkeringen




**gent:** Mobiliteitsbedrijf stad Gent  
Verkeerstechnische taken

**Luchterenstraat  
GIS-correctie**

Dossiernummer P-419611

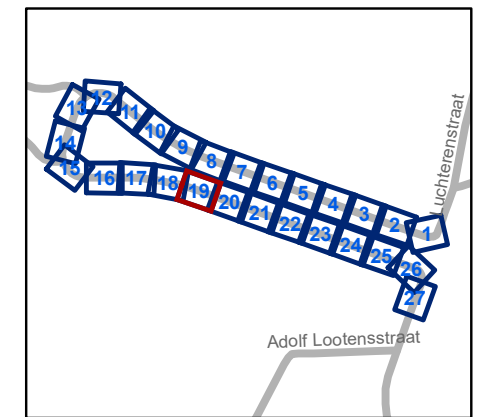
DATUM	SCHAAL	PLAN	P FORMAAT
25/08/2023	1/200	18/27	A3





### Legende

- Bestaande verkeersborden
- Geplande verkeersborden
- Te verwijderen verkeersborden
- Bestaande wegmarkeringen
- Geplande wegmarkeringen
- Te verwijderen wegmarkeringen




**gent:** Mobiliteitsbedrijf stad Gent  
Verkeerstechnische taken

**Luchterenstraat  
GIS-correctie**

Dossiernummer P-419611

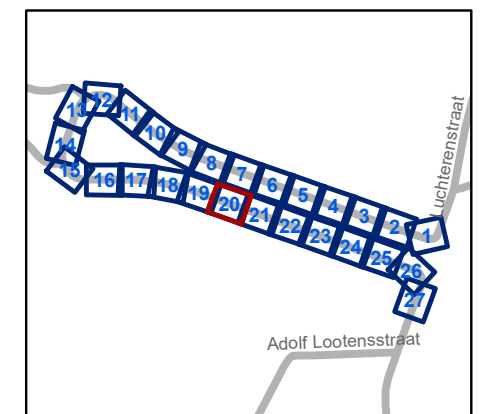
DATUM	SCHAAL	PLAN	P FORMAAT
25/08/2023	1/200	19/27	A3





### Legende

- Bestaande verkeersborden
- Geplande verkeersborden
- Te verwijderen verkeersborden
- Bestaande wegmarkeringen
- Geplande wegmarkeringen
- Te verwijderen wegmarkeringen




**gent:** Mobiliteitsbedrijf stad Gent  
Verkeerstechnische taken

## Luchterenstraat GIS-correctie

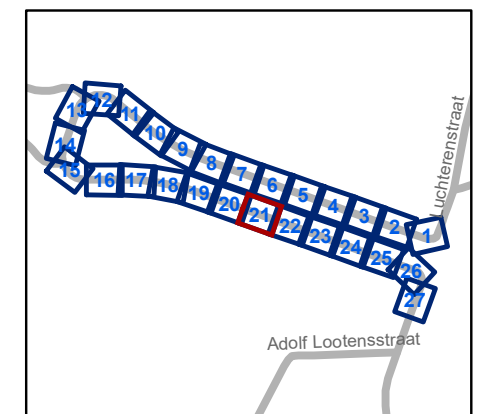
Dossiernummer P-419611

DATUM	SCHAAL	PLAN	P FORMAAT
25/08/2023	1/200	20/27	A3



### Legende

- Bestaande verkeersborden
- Geplande verkeersborden
- Te verwijderen verkeersborden
- Bestaande wegmarkeringen
- Geplande wegmarkeringen
- Te verwijderen wegmarkeringen



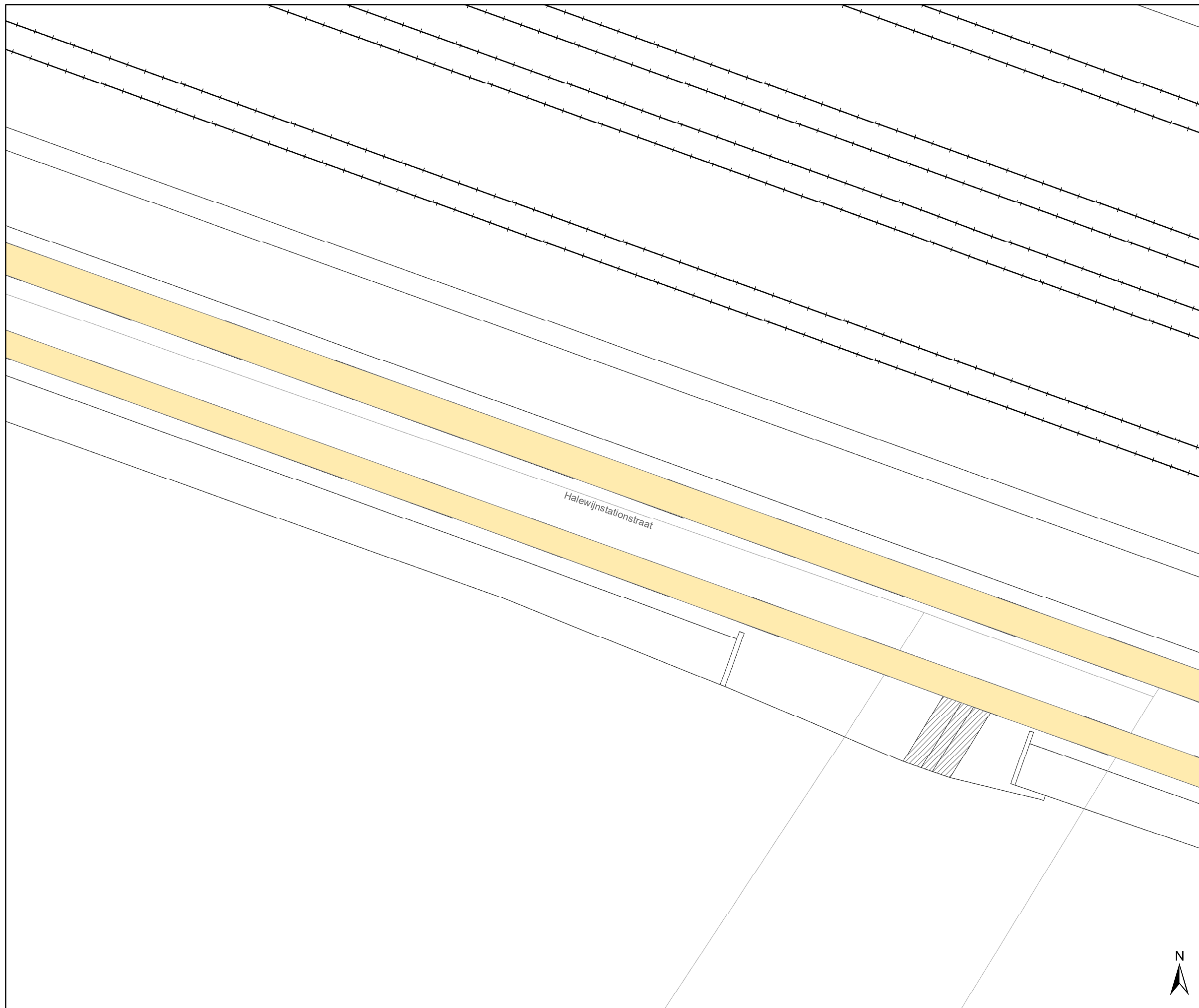
**gent:** Mobiliteitsbedrijf stad Gent  
Verkeerstechnische taken

## Luchterenstraat GIS-correctie

Dossiernummer P-419611

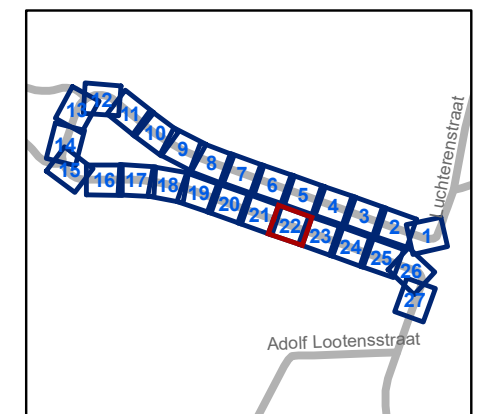
DATUM	SCHAAL	PLAN	P FORMAAT
25/08/2023	1/200	21/27	A3





### Legende

- Bestaande verkeersborden
- Geplande verkeersborden
- Te verwijderen verkeersborden
- Bestaande wegmarkeringen
- Geplande wegmarkeringen
- Te verwijderen wegmarkeringen



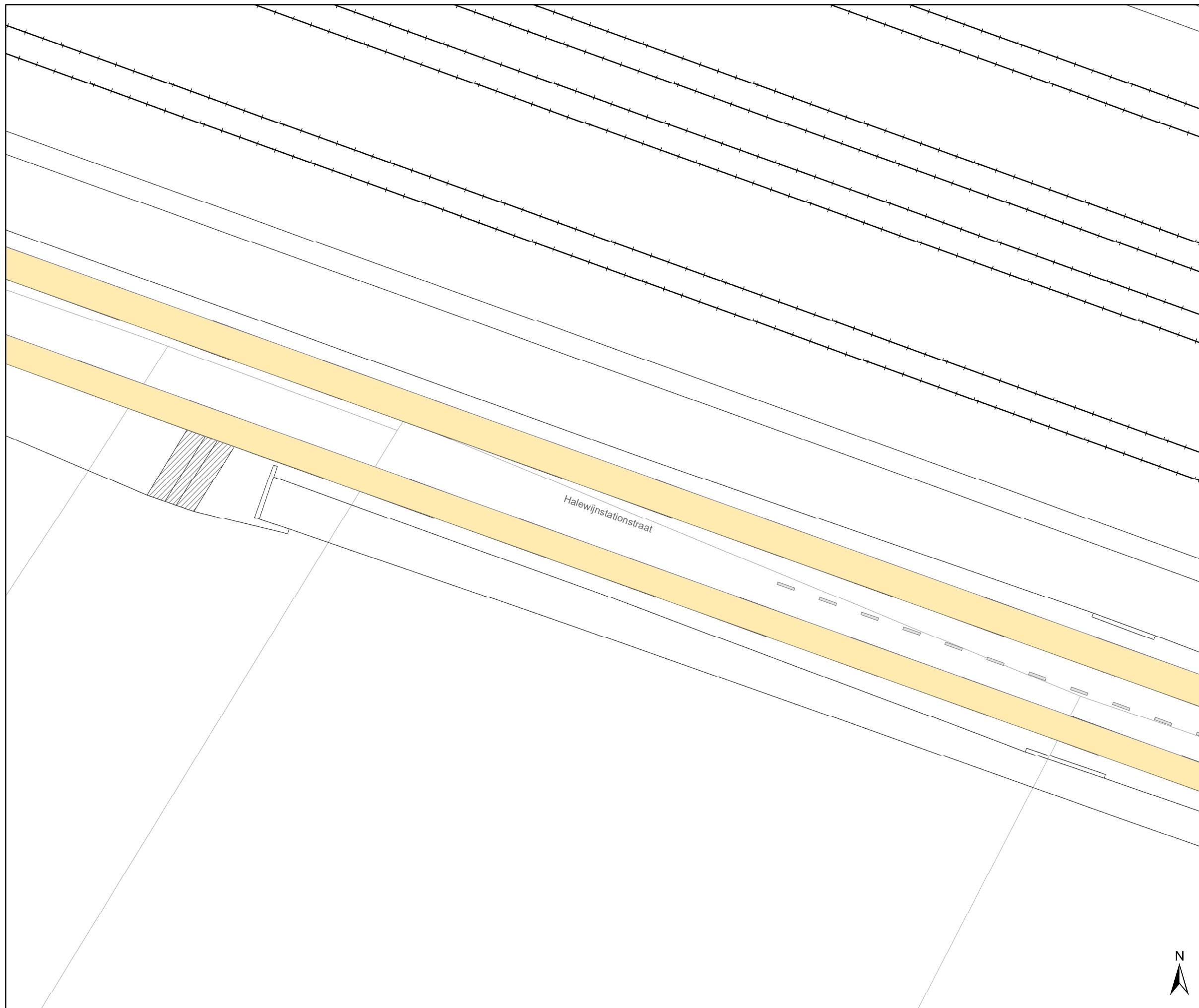
**gent:** Mobiliteitsbedrijf stad Gent  
Verkeerstechnische taken

## Luchterenstraat GIS-correctie

Dossiernummer P-419611

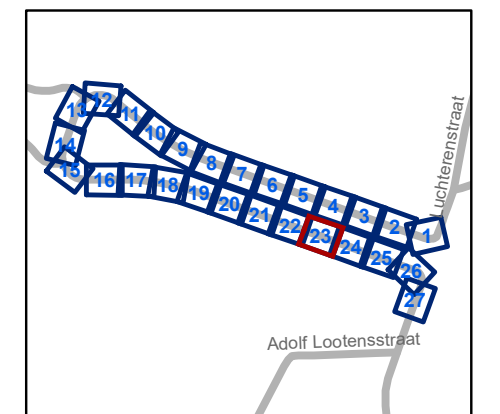
DATUM	SCHAAL	PLAN	P FORMAAT
25/08/2023	1/200	22/27	A3





### Legende

- Bestaande verkeersborden
- Geplande verkeersborden
- Te verwijderen verkeersborden
- Bestaande wegmarkeringen
- Geplande wegmarkeringen
- Te verwijderen wegmarkeringen



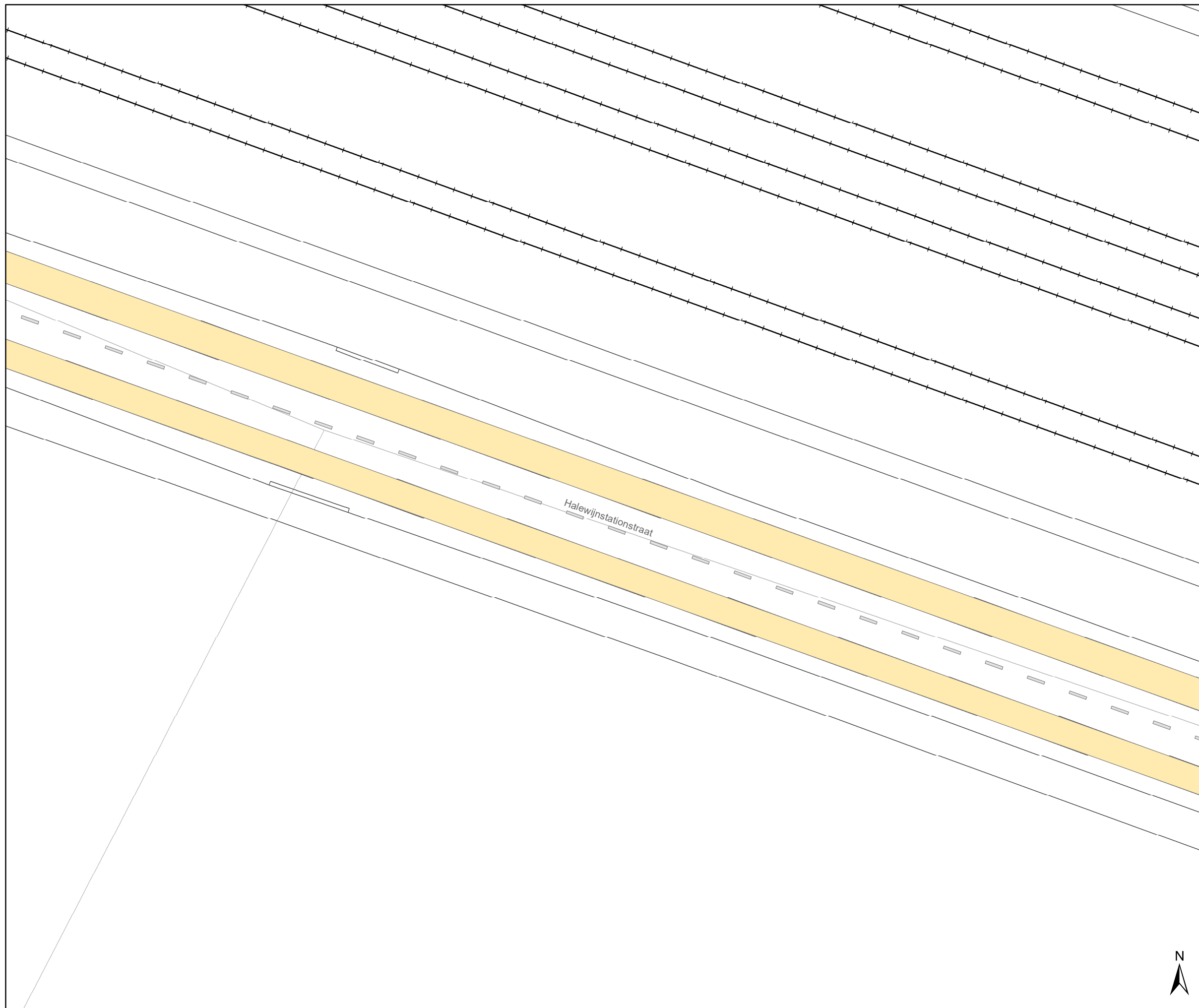
**gent:** Mobiliteitsbedrijf stad Gent  
Verkeerstechnische taken

**Luchterenstraat  
GIS-correctie**

Dossiernummer P-419611

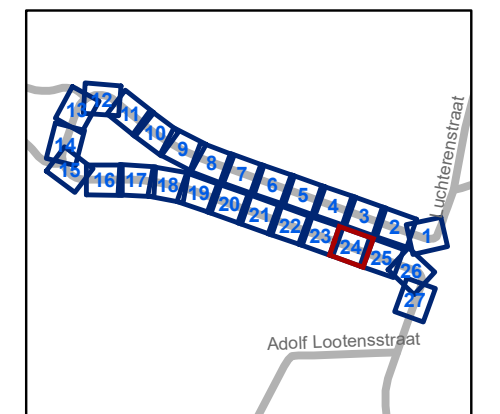
DATUM	SCHAAL	PLAN	P FORMAAT
25/08/2023	1/200	23/27	A3





### Legende

- Bestaande verkeersborden
- Geplande verkeersborden
- Te verwijderen verkeersborden
- Bestaande wegmarkeringen
- Geplande wegmarkeringen
- Te verwijderen wegmarkeringen

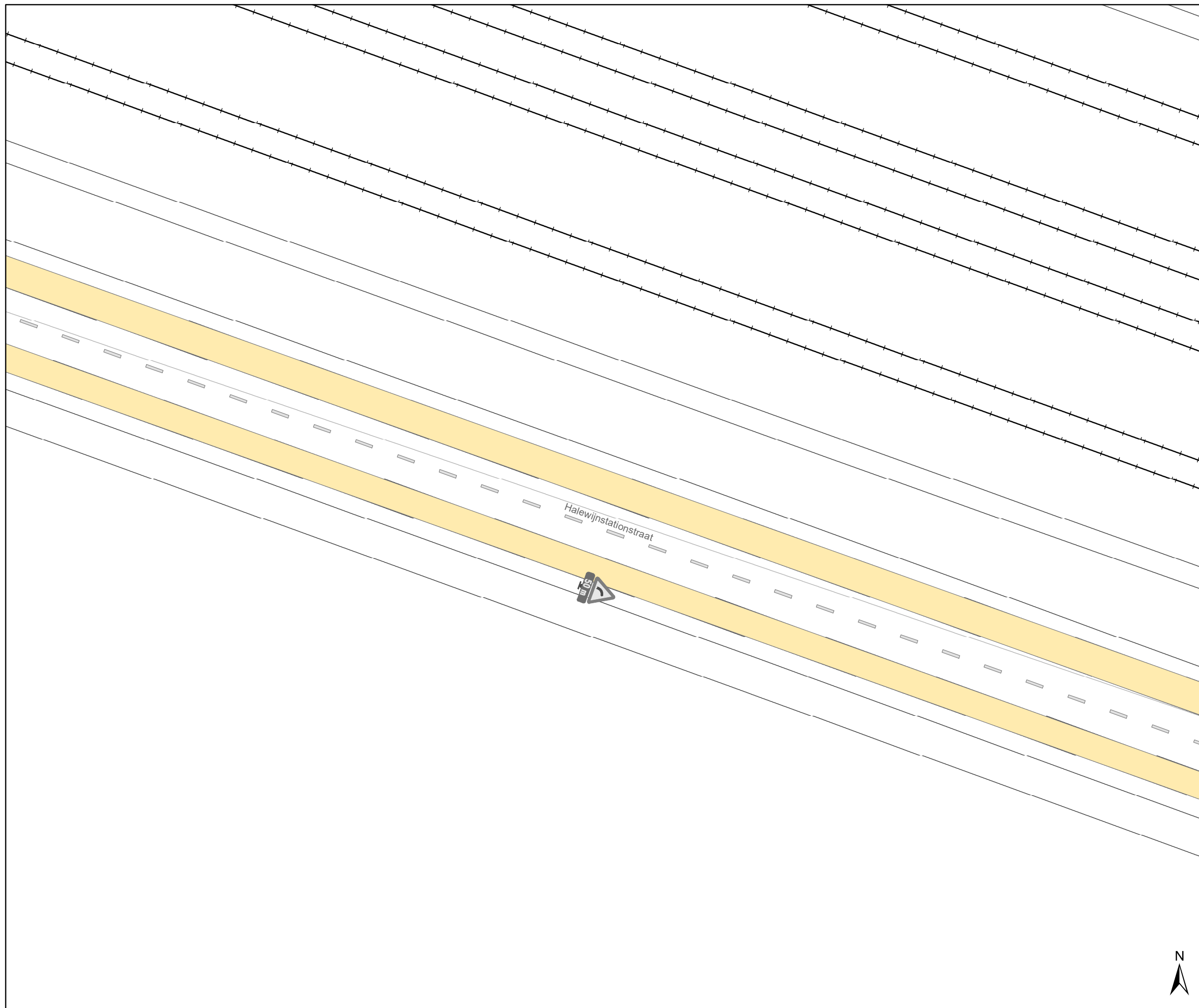


**gent:** Mobiliteitsbedrijf stad Gent  
Verkeerstechnische taken

**Luchterenstraat  
GIS-correctie**

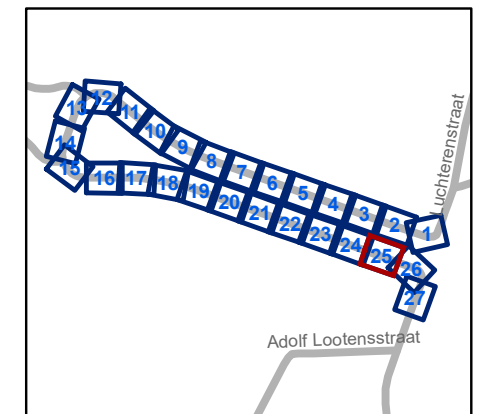
Dossiernummer P-419611

DATUM	SCHAAL	PLAN	P FORMAAT
25/08/2023	1/200	24/27	A3



### Legende

- Bestaande verkeersborden
- Geplande verkeersborden
- Te verwijderen verkeersborden
- Bestaande wegmarkeringen
- Geplande wegmarkeringen
- Te verwijderen wegmarkeringen

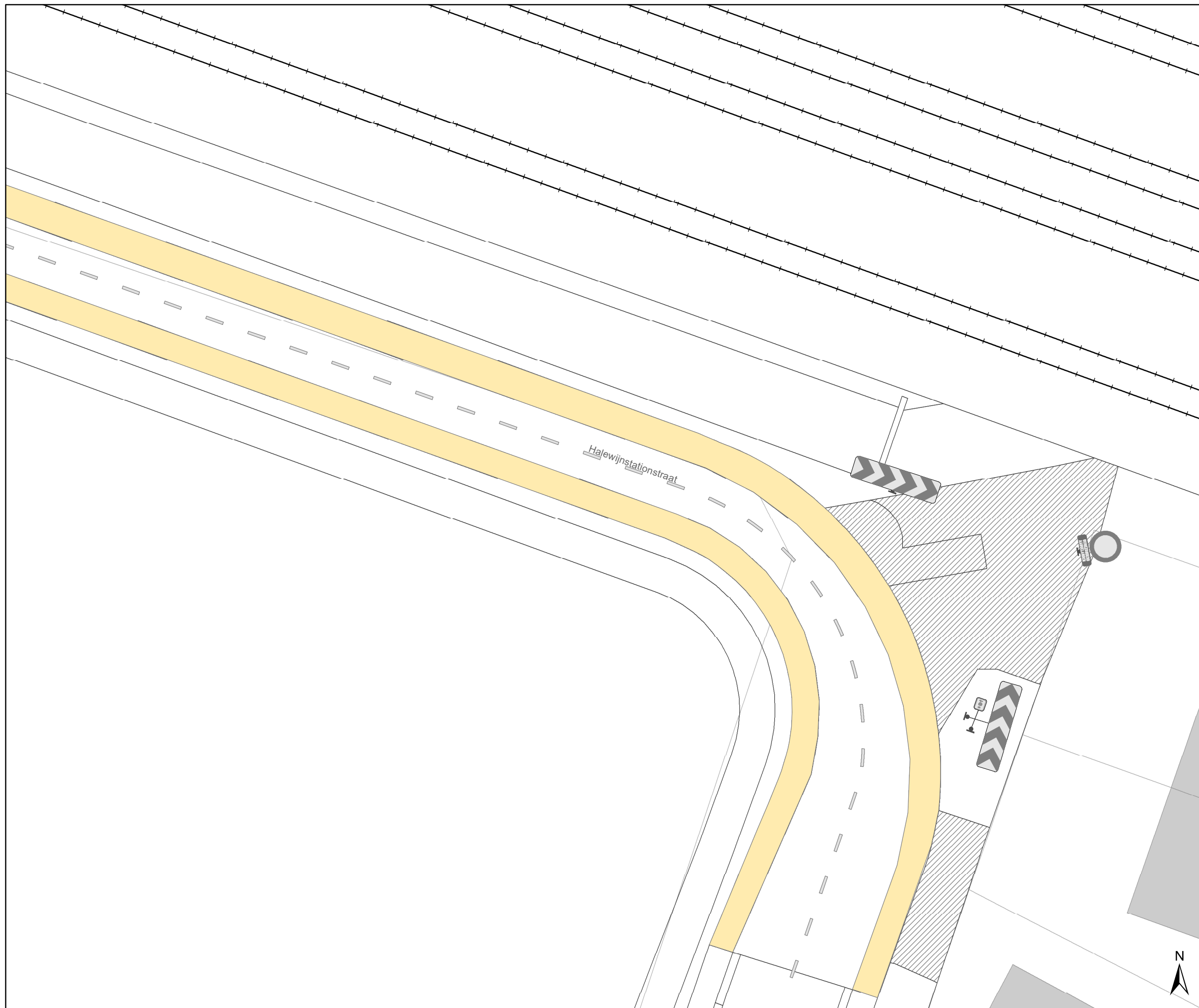


**gent:** Mobiliteitsbedrijf stad Gent  
Verkeerstechnische taken

## Luchterenstraat GIS-correctie

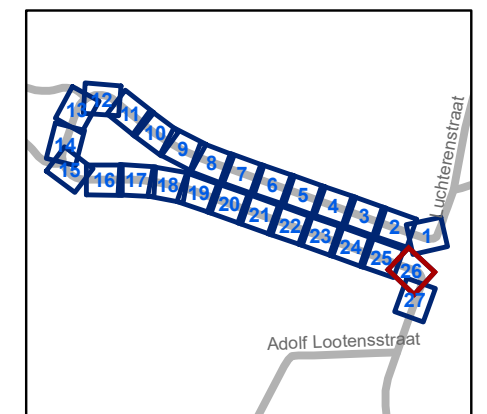
Dossiernummer P-419611

DATUM	SCHAAL	PLAN	P FORMAAT
25/08/2023	1/200	25/27	A3



### Legende

-  Bestaande verkeersborden
-  Geplande verkeersborden
-  Te verwijderen verkeersborden
-  Bestaande wegmarkeringen
-  Geplande wegmarkeringen
-  Te verwijderen wegmarkeringen

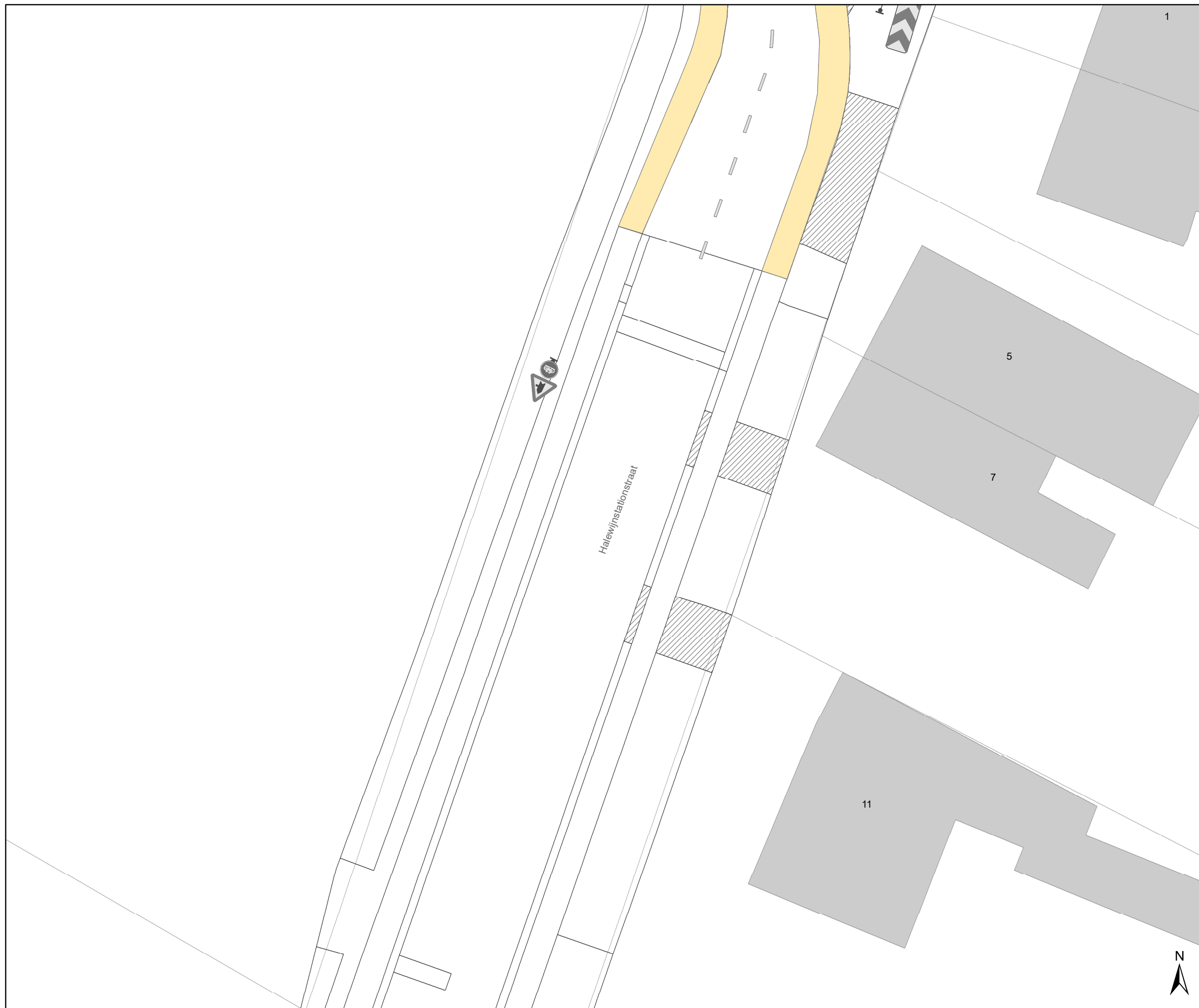


**gent:** Mobiliteitsbedrijf stad Gent  
Verkeerstechnische taken

## Luchterenstraat GIS-correctie

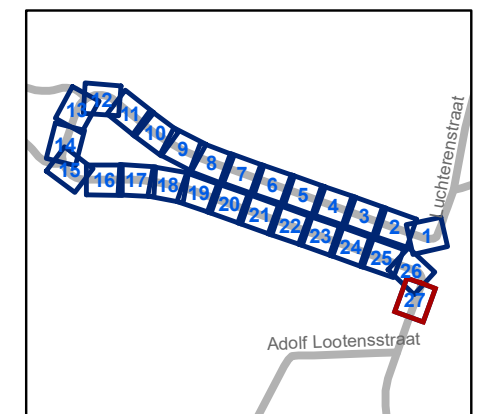
Dossiernummer P-419611

DATUM	SCHAAL	PLAN	P FORMAAT
25/08/2023	1/200	26/27	A3



### Legende

- Bestaande verkeersborden
- Geplande verkeersborden
- Te verwijderen verkeersborden
- Bestaande wegmarkeringen
- Geplande wegmarkeringen
- Te verwijderen wegmarkeringen



**gent:** Mobiliteitsbedrijf stad Gent  
Verkeerstechnische taken

**Luchterenstraat  
GIS-correctie**

Dossiernummer P-419611

DATUM	SCHAAL	PLAN	P FORMAAT
25/08/2023	1/200	27/27	A3