

---

**2023\_CBS\_08293 Nieuw aanvullend reglement van de politie op het wegverkeer-gemeenteweg- Koophandelsplein- Toplaagvernieuwing - Vaststelling**

**Beslissing:** Goedgekeurd in besloten vergadering van 31 augustus 2023

**Zijn aanwezig bij de beslissing van dit punt:**

de heer Mathias De Clercq, burgemeester-voorzitter; de heer Filip Watteeuw, schepen; mevrouw Sofie Bracke, schepen  
mevrouw Tine Heyse, schepen; mevrouw Astrid De Bruycker, schepen; de heer Sami Souguir, schepen; de heer Bram Van Braeckevelt, schepen; mevrouw Isabelle Heyndrickx, schepen; mevrouw Hafsa El-Bazioui, schepen; mevrouw Evita Willaert, schepen; de heer Rudy Coddens, schepen  
mevrouw Mieke Hullebroeck, algemeen directeur

**Bevoegd:** Filip Watteeuw

**Betrokken:** Mathias De Clercq

**Juridisch kader**

**De volgende bepalingen zijn van toepassing inzake de bevoegdheid:**

- De Nieuwe Gemeentewet 24 juni 1988, artikel 119;
- Het Decreet van 16 mei 2008 betreffende de aanvullende reglementen op het wegverkeer en de plaatsing en bekostiging van verkeerstekens, artikel 5, § 1, 2e lid;
- Het Decreet over het lokaal bestuur van 22 december 2017, artikel 41, 2°;
- Het gemeenteraadsbesluit van 15 december 2015, houdende de delegatie van de vaststellingsbevoegdheid inzake gemeentelijke aanvullende reglementen op het wegverkeer.

**De beslissing wordt genomen op grond van:**

- Wet betreffende de politie over het wegverkeer, gecoördineerd bij Koninklijk Besluit van 16 maart 1968;
- Decreet van 16 mei 2008 betreffende de aanvullende reglementen op het wegverkeer en de plaatsing en bekostiging van de verkeerstekens;
- Koninklijk Besluit van 1 december 1975 houdende algemeen reglement op de politie van het wegverkeer en van het gebruik van de openbare weg;
- Ministerieel Besluit van 11 oktober 1976 waarbij de minimumafmetingen en de bijzondere plaatsingsvoorwaarden van de verkeerstekens worden bepaald;
- Uitvoeringsbesluit van 23 januari 2009 betreffende de aanvullende reglementen op het wegverkeer en de plaatsing en bekostiging van de verkeerstekens;

- Omzendbrief MOB/2009/1 van 3 april 2009;
- Het reglement houdende de voorwaarden tot het toekennen van parkeerplaatsen voor personen met een handicap, goedgekeurd in de gemeenteraad van 25 april 2016.

## **Motivering**

- Bij dit besluit wordt de oversteekplaats voor voetgangers ter hoogte van het kruispunt met de Veldstraat geschrapt uit het aanvullend reglement. Deze oversteekplaats ligt namelijk in een woonerfzone. In een woonerf mag de voetganger de volledige wegbreedte gebruiken, terwijl een zebrapad net een verplichting oplegt om deze te gebruiken binnen een afstand van 20 meter. Na de geplande toplaagvernieuwing wordt deze oversteekplaats dus niet opnieuw aangebracht.
- Bij collegebesluit van 14 maart 2019 werd het mogelijk gemaakt voor leveranciers van de Handelsbeurs om op het Koophandelsplein en de Nederkouter, gedeelte begrepen tussen de Schouwburgstraat en de Ketelvest, richting Ketelvest te rijden.
- Bij collegebesluit van 16 februari 2017 werd in kader van het Circulatieplan Binnenstad Gent, goedgekeurd door de gemeenteraad op 24 oktober 2016, het Koophandelsplein, gedeelte begrepen tussen huisnummer 11, het kruispunt met de Zonnestraat en de Veldstraat en het kruispunt met de Recollettenlei en de Ajuinlei opgenomen in het autovrij gebied.
- Als compensatiemaatregel voor parkeerplaatsen die verdwijnen bij de uitbreiding van het autovrij gebied wordt op het Koophandelsplein, oostelijke zijde, drie nieuwe voorbehouden parkeerplaatsen voor taxi's en twee nieuwe voorbehouden parkeerplaatsen voor personen met een handicap ingericht.
- Bij collegebesluit van 22 september 2016 werden de bestaande autodeelplaats en de bestaande bewonersplaatsen geregulariseerd.

## **Bijgevoegde bijlage(n):**

- Aanvullend Reglement Koophandelsplein Dossier P436921 (deel van de beslissing)
- Signalisatieplan cluster Zonnestraat Dossier P-436921 (deel van de beslissing)

## **Beslissing**

### **Beslist het volgende:**

#### **Artikel 1:**

Heft op het aanvullend reglement van de politie op het wegverkeer betreffende de gemeenteweg Koophandelsplein, goedgekeurd in zitting van 14 maart 2019, van zodra het nieuwe reglement in werking treedt.

#### **Artikel 2:**

Stelt vast het bijgevoegd aanvullend reglement van de politie op het wegverkeer en het signalisatieplan betreffende de gemeenteweg Koophandelsplein..

2023\_CBS\_08293 - Nieuw aanvullend reglement van de politie op het wegverkeer-  
gemeenteweg- Koophandelsplein- Toplaagvernieuwing

## Aanvullend reglement van de politie op het wegverkeer - gemeenteweg – Koophandelsplein

Vastgesteld in het College van Burgemeester en Schepenen van

Bekendgemaakt op

Geldig vanaf

Referentienummer

### Reglement

#### Artikel 1

Op het Koophandelsplein ter hoogte van het kruispunt met de Schouwburgstraat, aan de zuidelijke zijde van het kruispunt geldt: de bestuurders moeten voorrang verlenen aan iedere bestuurder die rijdt op de openbare weg of de rijbaan die ze oprijden; het tracé van de weg waarop de bestuurders aan het volgend kruispunt voorrang hebben, wordt aangeduid.

Dit wordt aangeduid door verkeerstekens:

- B1
- GVIII

#### Artikel 2

Op het Koophandelsplein ter hoogte van het kruispunt met de Schouwburgstraat, aan de zuidelijke zijde van het kruispunt geldt: de bestuurders moeten voorrang verlenen aan iedere bestuurder die rijdt op de openbare weg of de rijbaan die ze oprijden. De voorrangsweg wordt aangeduid; het tracé van de weg waarop de bestuurders aan het volgend kruispunt voorrang hebben, wordt aangeduid.

Dit wordt aangeduid door verkeerstekens:

- B1
- B9
- GVIII

#### Artikel 3

Op het Koophandelsplein ter hoogte van het kruispunt met het Kuipgat, aan de noordelijke zijde van het kruispunt geldt:

de bestuurders hebben voorrang.

Dit wordt aangeduid door verkeerstekens:

- B15

#### **Artikel 4**

**Op het Koophandelsplein van het kruispunt met de Schouwburgstraat tot het kruispunt met de Zonnestraat in de richting van het kruispunt met de Zonnestraat geldt: verboden rijrichting voor iedere bestuurder; de maatregel geldt niet voor fietsers. In de tegenovergestelde richting geldt toegelaten rijrichting op de openbare weg met eenrichtingsverkeer; fietsers mogen in de twee richtingen rijden.**

**Dit wordt aangeduid door verkeerstekens:**

- C1
- M2
- F19
- M4

#### **Artikel 5**

**Op het Koophandelsplein vanaf het kruispunt met de Schouwburgstraat in de richting van de Nederkouter geldt: de toegang is verboden voor bestuurders van motorvoertuigen met meer dan twee wielen en van motorfietsen met zijspan; de toegang is verboden voor bestuurders van motorfietsen; de maatregel geldt niet voor brandweer, politie, celvoertuigen, gerechtelijke diensten, taxi's, bus en leveringen Ketelvest.**

**Dit wordt aangeduid door verkeerstekens:**

- C5
- C7
- GIV

#### **Artikel 6**

**Op het Koophandelsplein van het kruispunt met het Kuipgat tot het kruispunt met de Schouwburgstraat in de richting van het kruispunt met de Schouwburgstraat geldt: het is verboden voor bestuurders te keren; de maatregel geldt niet voor fietsers en taxi's.**

**Dit wordt aangeduid door verkeerstekens:**

- C33
- GIV

#### **Artikel 7**

**Op het Koophandelsplein van huisnummer 5 tot huisnummer 11 aan de oostelijke zijde van de weg geldt: het parkeren is toegelaten; het parkeren is voorbehouden voor volgende categorie van voertuigen: taxi's ; de parkeerreglementering geldt over een afstand van 12 m.**

**Dit wordt aangeduid door verkeerstekens:**

- E9a
- GVIIId
- GXc

#### **Artikel 8**

**Op het Koophandelsplein van huisnummer 11 tot huisnummer 17 aan de oostelijke zijde van de weg geldt: het parkeren is toegelaten; het parkeren is voorbehouden voor voertuigen die gebruikt worden door personen met een handicap ; de parkeerreglementering geldt over een afstand van 18 m.**

**Dit wordt aangeduid door verkeerstekens:**

- E9a
- GVIIId
- GXc

#### **Artikel 9**

Op het Koophandelsplein van het kruispunt met het Kuipgat tot het kruispunt met de Schouwburgstraat aan de oostelijke zijde van de weg geldt: het parkeren is toegelaten; het parkeren is voorbehouden voor volgende categorie van voertuigen: politie- en celvoertuigen ; het begin van de parkeerreglementering wordt aangeduid; het einde van de parkeerreglementering wordt aangeduid.

Dit wordt aangeduid door verkeerstekens:

- E9a
- GVlld
- GXa
- GXb

#### **Artikel 10**

Op het Koophandelsplein van het kruispunt met de Ajuinlei tot het kruispunt met de Veldstraat geldt: het (woon)erf wordt afgebakend. Het begin van het (woon)erf wordt aangeduid; ook het einde van het (woon)erf wordt aangeduid.

Dit wordt aangeduid door verkeerstekens:

- F12a
- F12b

#### **Artikel 11**

Op het Koophandelsplein vanaf het kruispunt met de Schouwburgstraat over een lengte van 20 meter geldt: het is iedere bestuurder verboden de doorlopende streep te overschrijden, alsook links van de streep te rijden wanneer deze de twee rijrichtingen scheidt.

Dit wordt aangeduid door verkeerstekens:

- WM72.2

#### **Artikel 12**

Op het Koophandelsplein van huisnummer 5 tot het kruispunt met de Schouwburgstraat aan de oostelijke zijde van de weg geldt: fietsers en bestuurders van tweewielige bromfietsen klasse A moeten het fietspad volgen voor zover het rechts in hun rijrichting ligt.

Dit wordt aangeduid door verkeerstekens:

- WM74

#### **Artikel 13**

Op het Koophandelsplein van huisnummers 14-16 tot huisnummers 18-26 aan de westelijke zijde van de weg geldt: het parkeren op de rijbaan is verboden.

Dit wordt aangeduid door verkeerstekens:

- WM75.1.2

#### **Artikel 14**

Op het Koophandelsplein ter hoogte van het kruispunt met de Ajuinlei;  
op het Koophandelsplein ter hoogte van het kruispunt met de Zonnestraat;  
op het Koophandelsplein ter hoogte van het kruispunt met de Schouwburgstraat, aan de noordelijke zijde van het kruispunt geldt:  
voetgangers moeten de oversteekplaats volgen om de rijbaan over te steken.

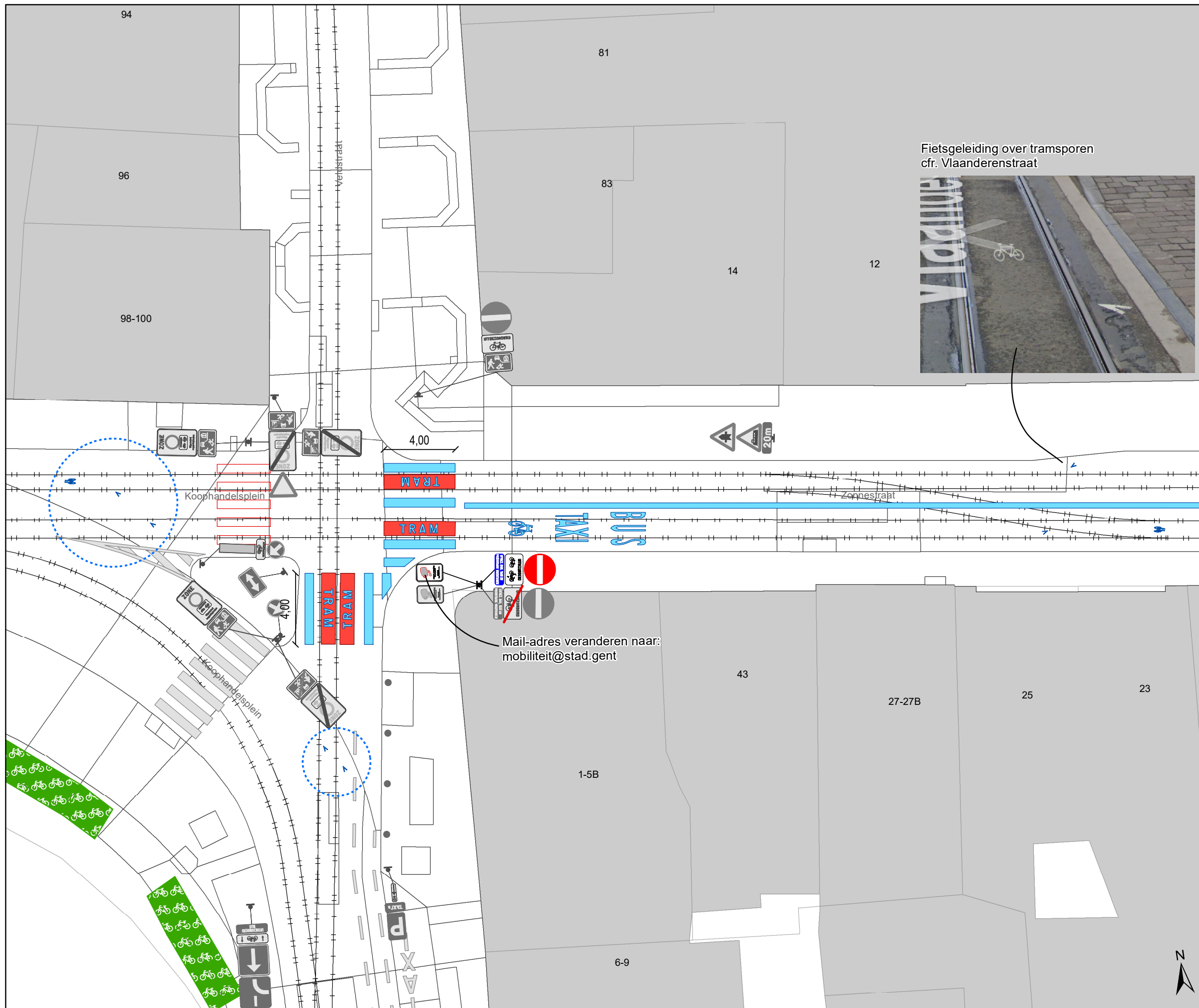
Dit wordt aangeduid door verkeerstekens:

- WM76.3

---

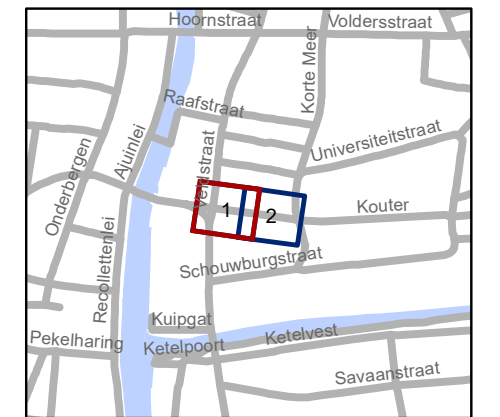
(einde reglement)





### Legende

-  Bestaande verkeersborden
-  Geplande verkeersborden
-  Te verwijderen verkeersborden
-  Bestaande wegmarkeringen
-  Geplande wegmarkeringen
-  Te verwijderen wegmarkeringen
-  Ander gepland dossier (ter uitvoering bij DWBW)
-  Fietsenstalling actief



**gent:** Mobiliteitsbedrijf stad Gent  
Verkeerstechnische taken

**Zonnestraat  
Toplaagvernieuwing**

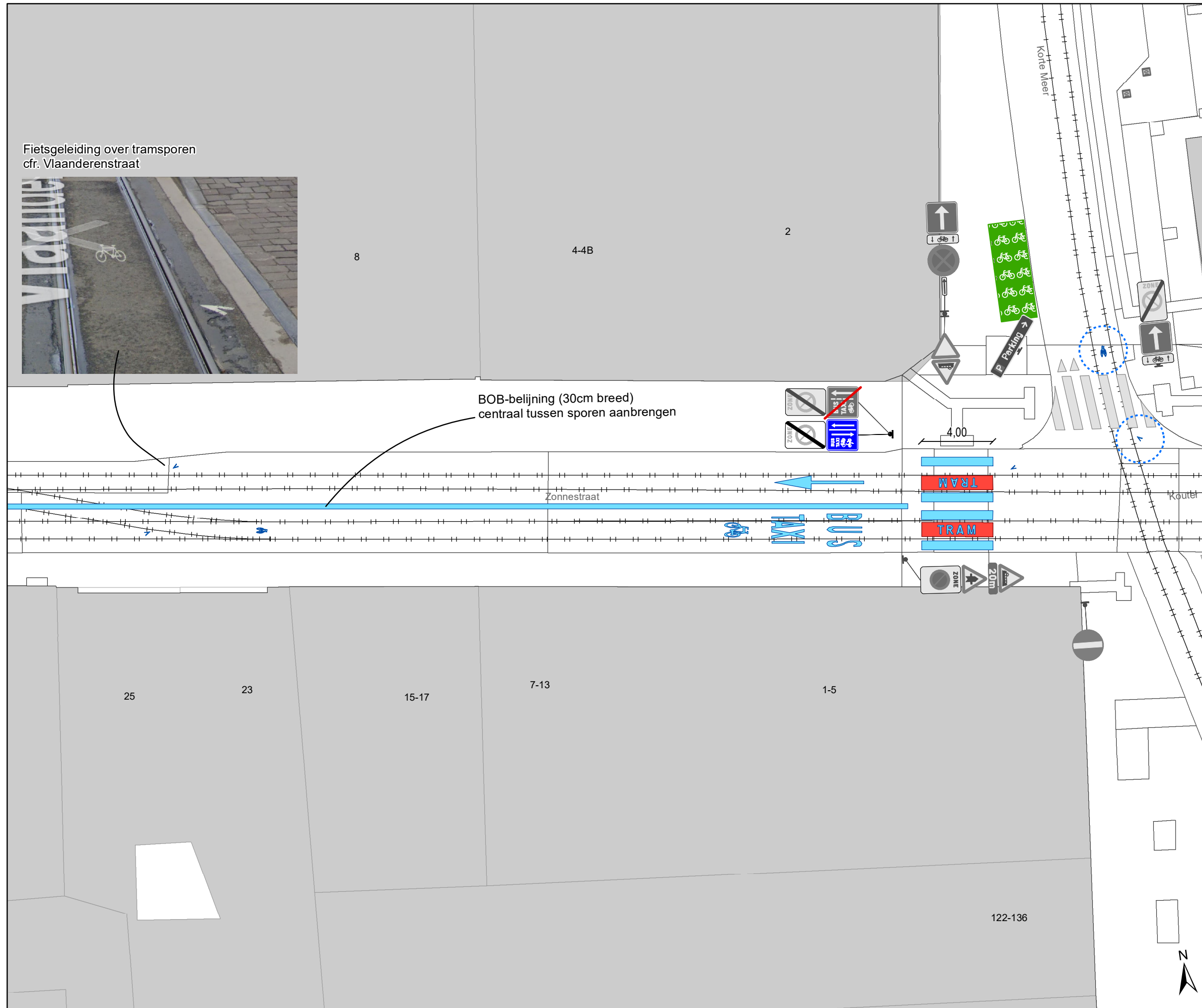
Dossiernummer P-436921

DATUM	SCHAAL	PLAN	P FORMAAT
24/08/2023	1/200	1/2	A3

Fietsgeleiding over tramsporen  
cfr. Vlaanderenstraat

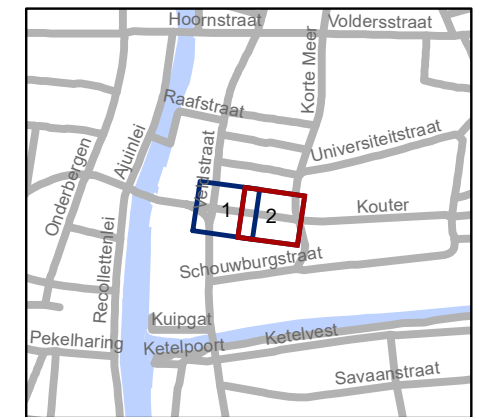


BOB-belijning (30cm breed)  
centraal tussen sporen aanbrengen



### Legende

-  Bestaande verkeersborden
-  Geplande verkeersborden
-  Te verwijderen verkeersborden
-  Bestaande wegmarkeringen
-  Geplande wegmarkeringen
-  Te verwijderen wegmarkeringen
-  Ander gepland dossier (ter uitvoering bij DWBW)
-  Fietsenstalling actief



**gent:** Mobiliteitsbedrijf stad Gent  
Verkeerstechnische taken

**Zonnestraat**  
**Toplaagvernieuwing**

Dossiernummer P-436921

DATUM	SCHAAL	PLAN	P FORMAAT
24/08/2023	1/200	2/2	A3