

---

**2023\_CBS\_07122 Nieuw aanvullend reglement van de politie op het wegverkeer - gemeenteweg - Muishondstraat - nieuwe verkeersmaatregel - Vaststelling**

**Beslissing:** Goedgekeurd in besloten vergadering van 13 juli 2023

**Zijn aanwezig bij de beslissing van dit punt:**

de heer Mathias De Clercq, burgemeester-voorzitter; de heer Filip Watteeuw, schepen; mevrouw Sofie Bracke, schepen  
mevrouw Tine Heyse, schepen; mevrouw Astrid De Bruycker, schepen; de heer Sami Souguir, schepen; de heer Bram Van Braeckevelt, schepen; mevrouw Isabelle Heyndrickx, schepen; mevrouw Hafsa El-Bazioui, schepen; mevrouw Evita Willaert, schepen; de heer Rudy Coddens, schepen  
mevrouw Mieke Hullebroeck, algemeen directeur

**Bevoegd:** Filip Watteeuw

**Betrokken:** Mathias De Clercq

**Juridisch kader**

**De volgende bepalingen zijn van toepassing inzake de bevoegdheid:**

- De Nieuwe Gemeentewet 24 juni 1988, artikel 119;
- Het Decreet van 16 mei 2008 betreffende de aanvullende reglementen op het wegverkeer en de plaatsing en bekostiging van verkeerstekens, artikel 5, § 1, 2e lid;
- Het Decreet over het lokaal bestuur van 22 december 2017, artikel 41, 2°;
- Het gemeenteraadsbesluit van 15 december 2015, houdende de delegatie van de vaststellingsbevoegdheid inzake gemeentelijke aanvullende reglementen op het wegverkeer.

**De beslissing wordt genomen op grond van:**

- Wet betreffende de politie over het wegverkeer, gecoördineerd bij Koninklijk Besluit van 16 maart 1968;
- Decreet van 16 mei 2008 betreffende de aanvullende reglementen op het wegverkeer en de plaatsing en bekostiging van de verkeerstekens;
- Koninklijk Besluit van 1 december 1975 houdende algemeen reglement op de politie van het wegverkeer en van het gebruik van de openbare weg;
- Ministerieel Besluit van 11 oktober 1976 waarbij de minimumafmetingen en de bijzondere plaatsingsvoorwaarden van de verkeerstekens worden bepaald;
- Uitvoeringsbesluit van 23 januari 2009 betreffende de aanvullende reglementen op het wegverkeer en de plaatsing en bekostiging van de verkeerstekens;

- Omzendbrief MOB/2009/1 van 3 april 2009;

## **Motivering**

- Bij dit collegebesluit worden volgende verkeersmaatregelen genomen in navolging van de ontwikkeling van de Tondeliersite tussen de Gasmeterlaan (R40), Muishondstraat, Elsstraat en Tondelierlaan: het verbod om op de rijbaan te parkeren gesignaleerd door gele onderbroken strepen aan de overzijde van huisnummers 3 t/m 7 wordt opgeheven aangezien er voor een in- en uitrit reeds een parkeerverbod geldt en aan de overzijde van de noordwestelijke hoek van huisnummer 27 wordt er een parkeerverbod gesignaleerd zodoende dat de toegang tot de Ter Luchteredoorgang gegarandeerd blijft.
- Bij collegebesluit van 17 maart 2022 werden in het kader van de volgende fase op de Tondeliersite volgende verkeersmaatregelen genomen: Speedpedelecs worden zoveel mogelijk gelijk gesteld met fietsen in straten met beperkt éénrichtingsverkeer, door het gebruik van de onderborden M11 en M17, waardoor zij ook in beide richtingen mogen rijden. Bromfietsen verlenen we geen uitzondering, omdat het mobiliteitsbeleid van Gent vooral actieve vervoerswijzen stimuleert. Bovendien vormen bromfietsen klasse B door hun combinatie van een hogere snelheid met een hogere massa een potentieel gevaar voor andere weggebruikers en hebben ze een grotere impact bij een ongeval. Het verbod om op de rijbaan te parkeren gesignaleerd door gele onderbroken strepen wordt beperkt tot de overzijde van huisnummers 3 t/m 7 aangezien er parkeervakken aan die zijde zullen worden aangelegd.
- Bij collegebesluit van 18 november 2021 werd de de bestaande toestand geregulariseerd na het plaatsen van de signalisatieborden bij de fietsenstalling.
- Bij collegebesluit van 27 september 2018 werd het reglement opgesteld naar aanleiding van de aanleg van de Tondeliersite.

## **Bijgevoegde bijlage(n):**

- Aanvullend Reglement Muishondstraat dossier P-391343 (deel van de beslissing)
- Signalisatieplan Tondelierlaan dossier P-391343 (deel van de beslissing)

## **Beslissing**

### **Beslist het volgende:**

#### **Artikel 1:**

Heft op het aanvullend reglement van de politie op het wegverkeer betreffende de gemeenteweg Muishondstraat, goedgekeurd in zitting van 17 maart 2022, van zodra het nieuwe reglement in werking treedt.

#### **Artikel 2:**

Stelt vast het bijgevoegd aanvullend reglement van de politie op het wegverkeer en het signalisatieplan betreffende de gemeenteweg Muishondstraat.

2023\_CBS\_07122 - Nieuw aanvullend reglement van de politie op het wegverkeer - gemeenteweg - Muishondstraat - nieuwe verkeersmaatregel

## Aanvullend reglement van de politie op het wegverkeer - gemeenteweg – Muishondstraat

Vastgesteld in het College van Burgemeester en Schepenen van

Bekendgemaakt op

Geldig vanaf

Referentienummer

### Reglement

#### Artikel 1

Op de Muishondstraat van de Jozef II-sstraat tot de Filips van Cleeflaan in de richting van de Filips van Cleeflaan geldt: verboden rijrichting voor iedere bestuurder; de maatregel geldt niet voor fietsers en bestuurders van speed pedelecs. In de tegenovergestelde richting geldt: toegelaten rijrichting op de openbare weg met eenrichtingsverkeer; fietsers en bestuurders van speed pedelecs mogen in de twee richtingen rijden.

Dit wordt aangeduid door verkeerstekens:

- C1
- M11
- F19
- M17

#### Artikel 2

Op de Muishondstraat ter hoogte van huisnummer 23 geldt: de bestuurders zijn verplicht de fietsenstalling langs rechts voorbij te rijden

Dit wordt aangeduid door verkeerstekens:

- D1

#### Artikel 3

Op de Muishondstraat van ten noordwesten van de overzijde van de noordwestelijke hoek van huisnummer 27 over tot en met 12 meter noordwestelijker geldt: het parkeren is verboden; de parkeerreglementering geldt over een afstand van 12 m.

Dit wordt aangeduid door verkeerstekens:

- E1
- GXc

#### Artikel 4

Op de Muishondstraat ter hoogte van huisnummer 23 geldt: het parkeren is toegelaten; de maatregel geldt alleen voor de fietsers.

Dit wordt aangeduid door verkeerstekens:

- E9a
- M1

#### Artikel 5

**Op de Muishondstraat ter hoogte van de zuidoostelijk hoek van Filips van Cleeflaan huisnummer 171 geldt: bestuurders mogen niet rijden, stilstaan of parkeren op de markeringen van de verkeersgeleider of het verdrijvingsvlak.**

**Dit wordt aangeduid door verkeerstekens:**

- **WM77.4**

#### **Artikel 6**

**Op de Muishondstraat van het kruispunt met de Filips van Cleeflaan tot en met huisnummer 27 geldt:**

**voertuigen moeten parkeren binnen de afgebakende plaatsen.**

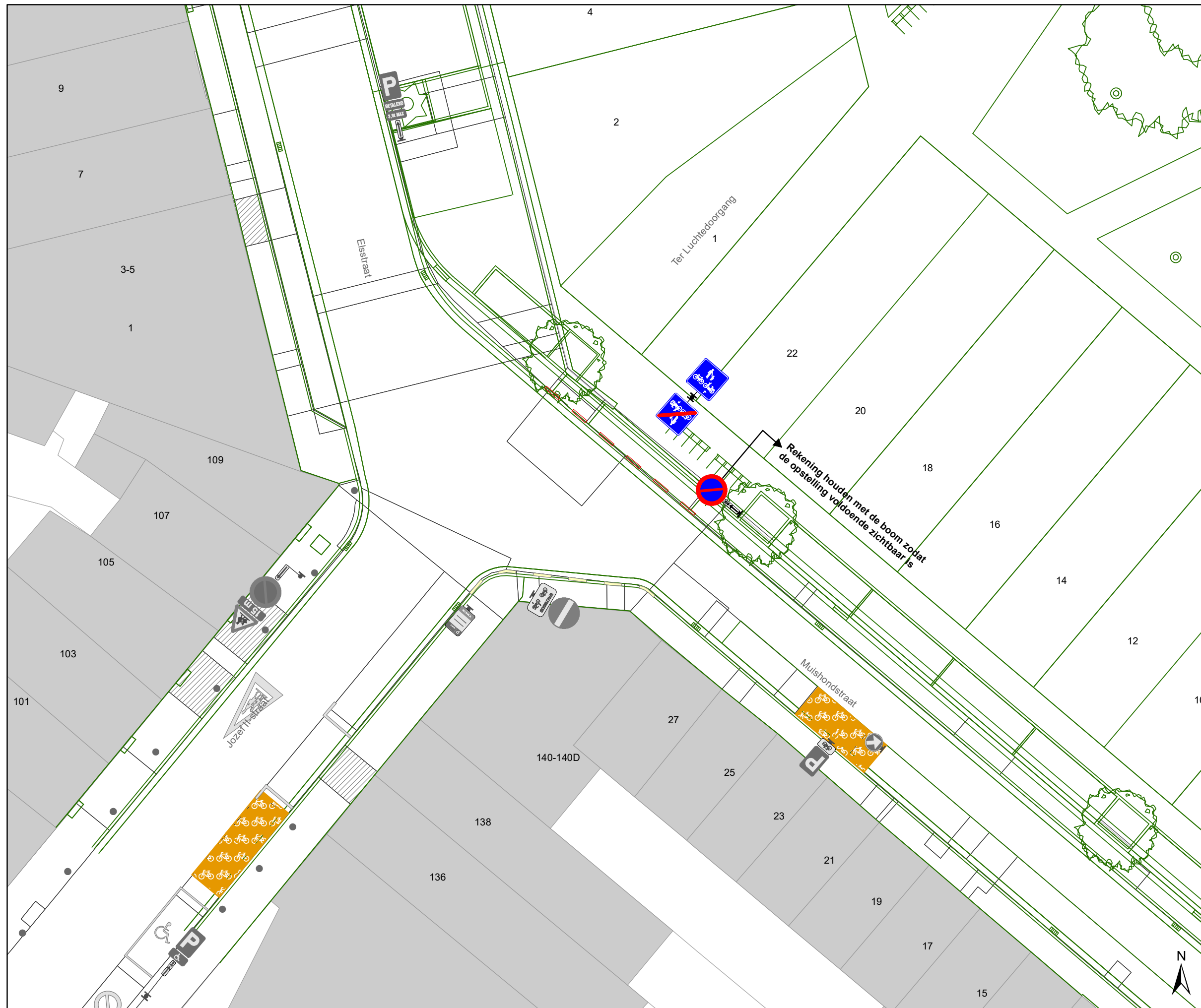
**Dit wordt aangeduid door verkeerstekens:**

- **WM77.5**

---

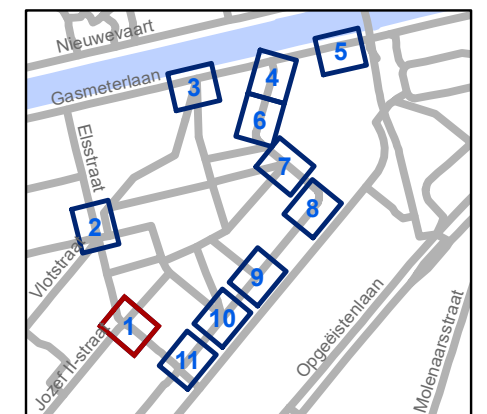
(einde reglement)





### Legende

-  Bestaande verkeersborden
-  Geplande verkeersborden
-  Te verwijderen verkeersborden
-  Bestaande wegmarkeringen
-  Geplande wegmarkeringen
-  Te verwijderen wegmarkeringen
-  Fietsenstalling-Actief
-  Ontwerp heraanleg
-  Gepland paaltje
-  Bestaand paaltje
-  In dienst

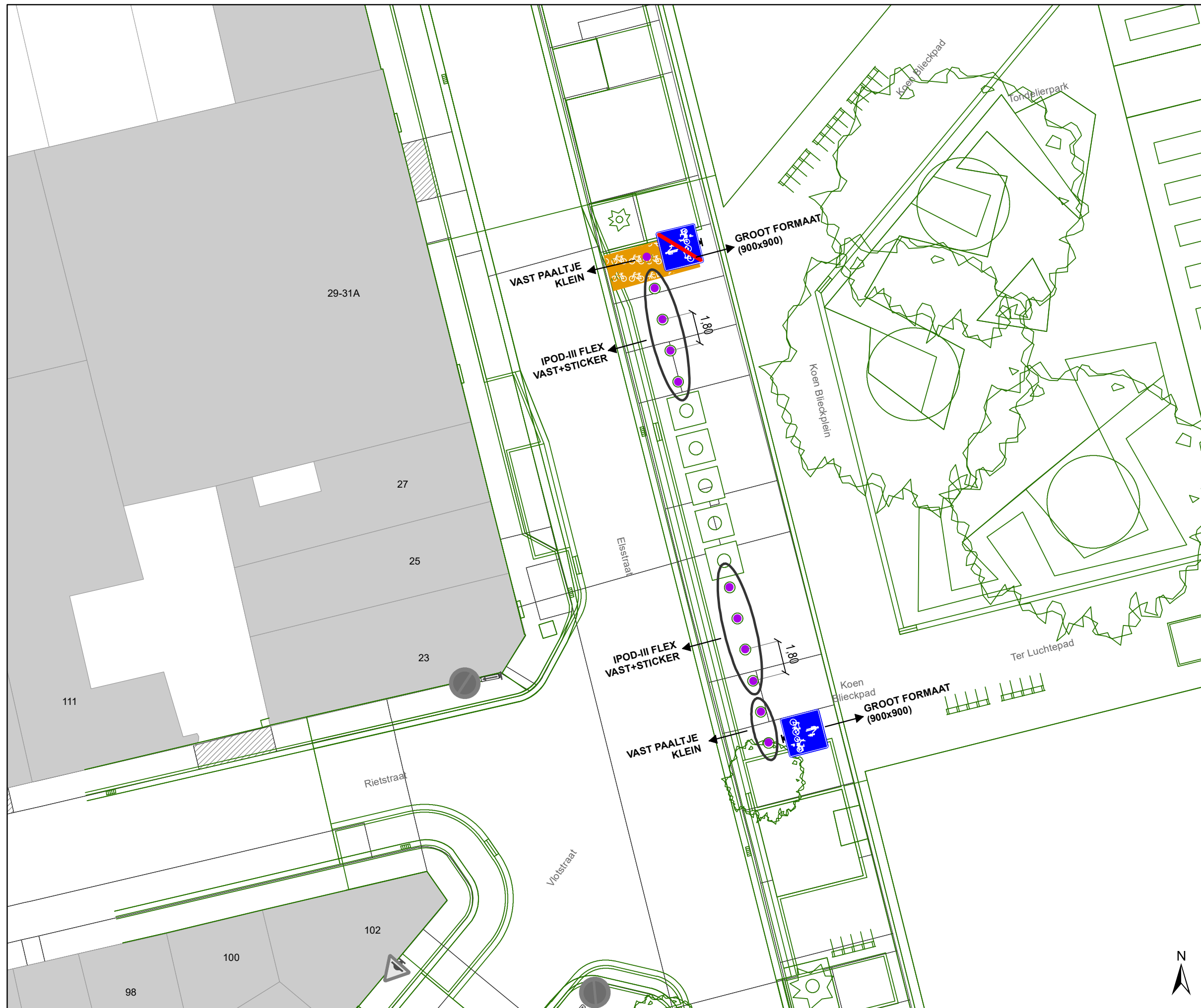


**gent:** Mobiliteitsbedrijf stad Gent  
Verkeerstechnische taken

**Tondelierlaan**  
**Ontwikkeling Tondelierpark fase 2**

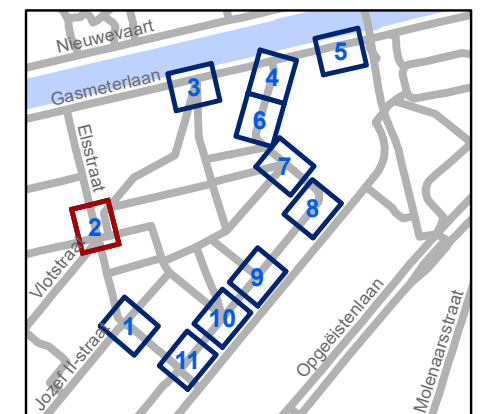
Dossiernummer P-391343

DATUM	SCHAAL	PLAN	P FORMAAT
6/07/2023	1/200	1/11	A3



### Legende

-  Bestaande verkeersborden
-  Geplande verkeersborden
-  Te verwijderen verkeersborden
-  Bestaande wegmarkeringen
-  Geplande wegmarkeringen
-  Te verwijderen wegmarkeringen
-  Fietsenstalling-Actief
-  Ontwerp heraanleg
-  Gepland paaltje
-  Bestaand paaltje
-  In dienst



**gent:** Mobiliteitsbedrijf stad Gent  
Verkeerstechnische taken

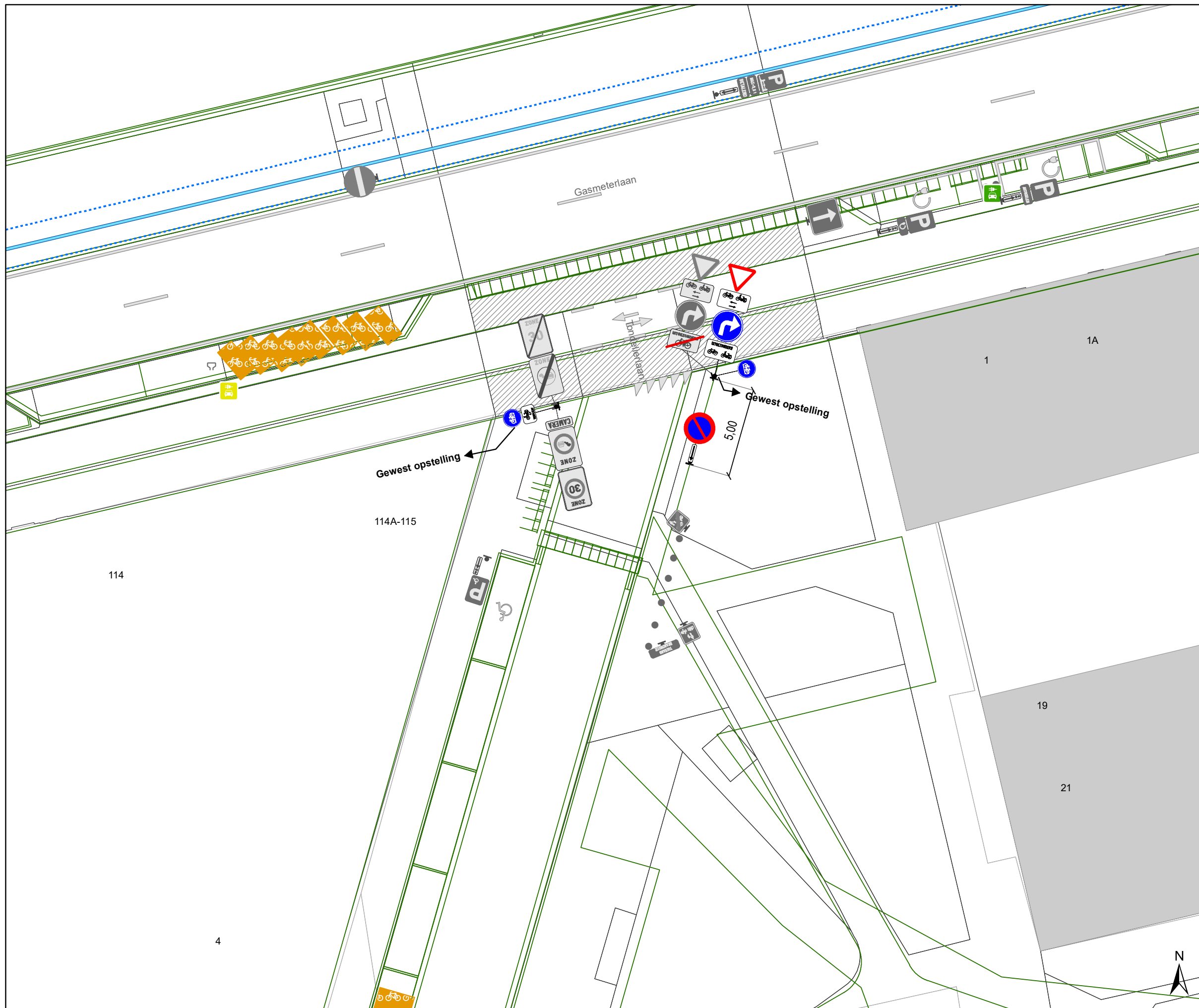
#### Tondelierlaan Ontwikkeling Tondelierpark fase 2

Dossiernummer P-391343





DATUM	SCHAAL	PLAN	P FORMAAT
6/07/2023	1/200	2/11	A3

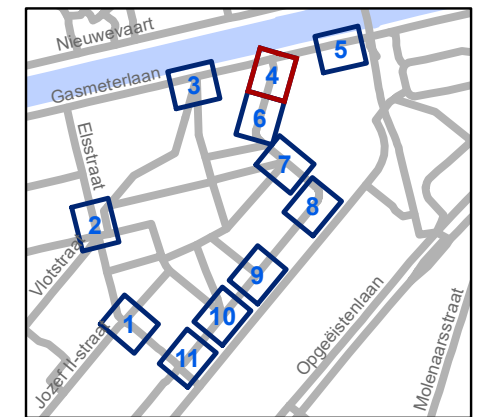






### Legende

-  Bestaande verkeersborden
-  Geplande verkeersborden
-  Te verwijderen verkeersborden
-  Bestaande wegmarkeringen
-  Geplande wegmarkeringen
-  Te verwijderen wegmarkeringen
-  Fietsenstalling-Actief
-  Ontwerp heraanleg
-  Gepland paaltje
-  Bestaand paaltje
-  In dienst

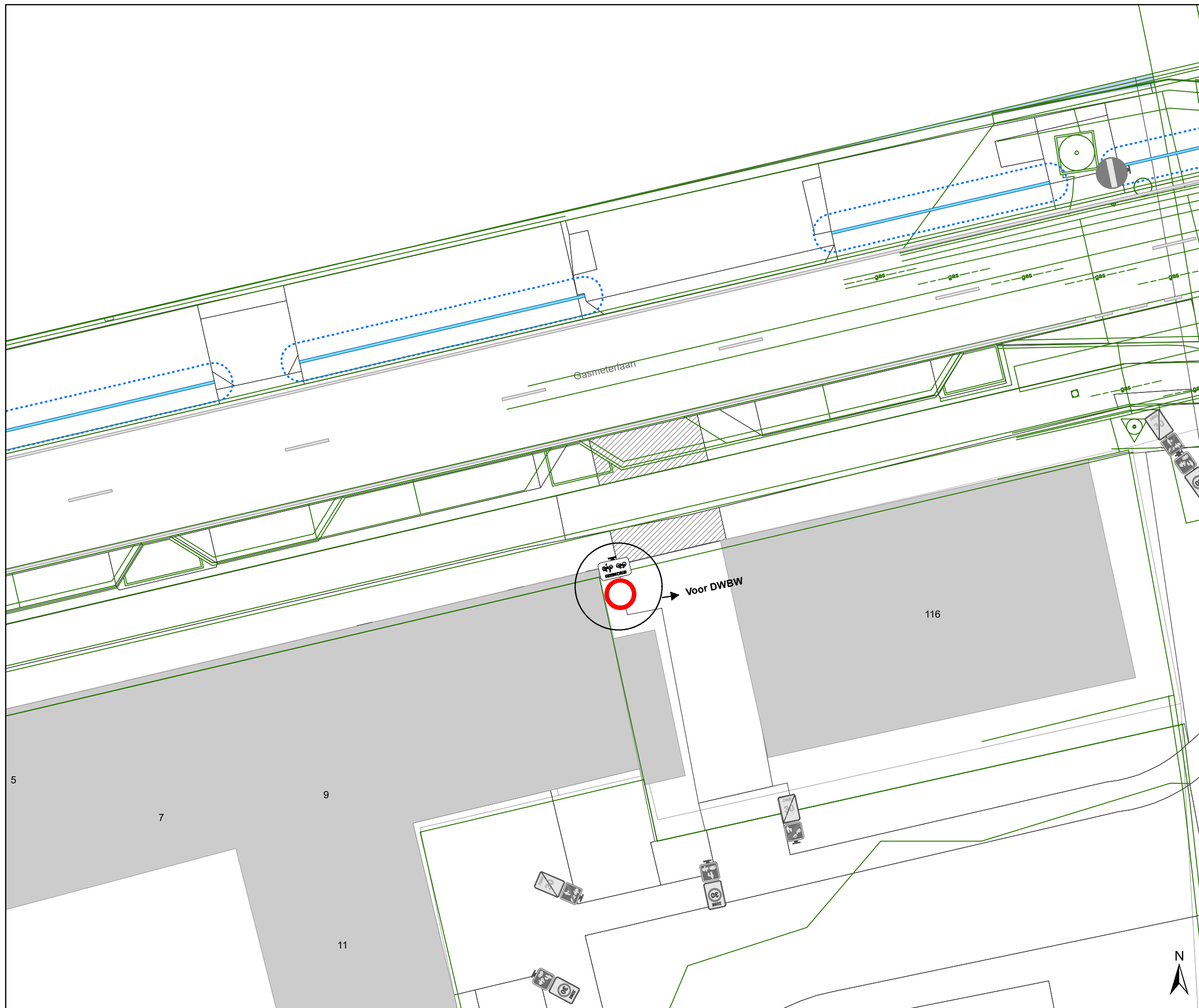


**gent:** Mobiliteitsbedrijf stad Gent  
Verkeerstechnische taken

**Tondelierlaan**  
**Ontwikkeling Tondelierpark fase 2**

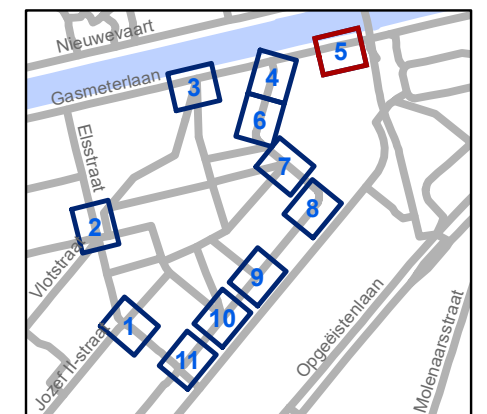
Dossiernummer P-391343

DATUM	SCHAAL	PLAN	P FORMAAT
6/07/2023	1/200	4/11	A3



### Legende

-  Bestaande verkeersborden
-  Geplande verkeersborden
-  Te verwijderen verkeersborden
-  Bestaande wegmarkeringen
-  Geplande wegmarkeringen
-  Te verwijderen wegmarkeringen
-  Fietsenstalling-Actief
-  Ontwerp heraanleg
-  Gepland paaltje
-  Bestaand paaltje
-  In dienst

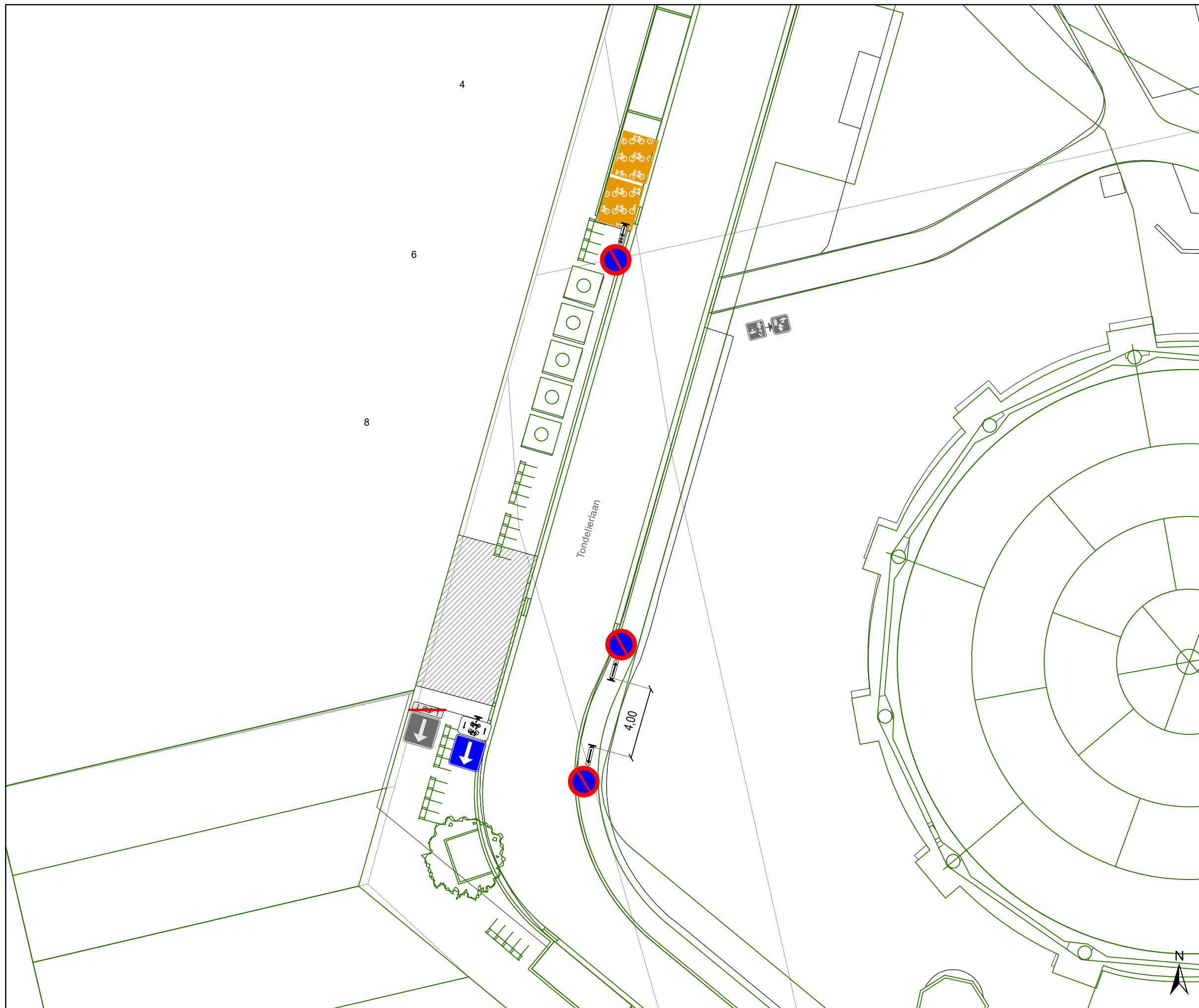


**gent:** Mobiliteitsbedrijf stad Gent  
Verkeerstechnische taken

**Tondelierlaan**  
**Ontwikkeling Tondelierpark fase 2**

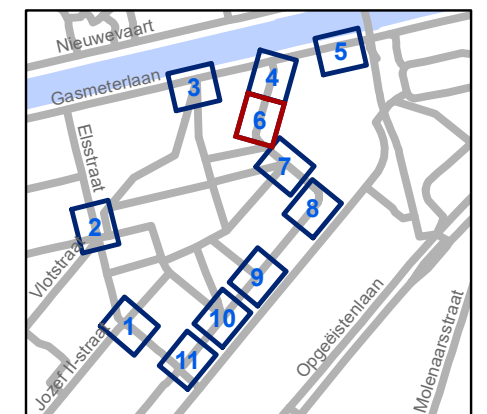
Dossiernummer P-391343

DATUM	SCHAAL	PLAN	P FORMAAT
6/07/2023	1/200	5/11	A3



### Legende

-  Bestaande verkeersborden
-  Geplande verkeersborden
-  Te verwijderen verkeersborden
-  Bestaande wegmarkeringen
-  Geplande wegmarkeringen
-  Te verwijderen wegmarkeringen
-  Fietsenstalling-Actief
-  Ontwerp heraanleg
-  Gepland paaltje
-  Bestaand paaltje
-  In dienst

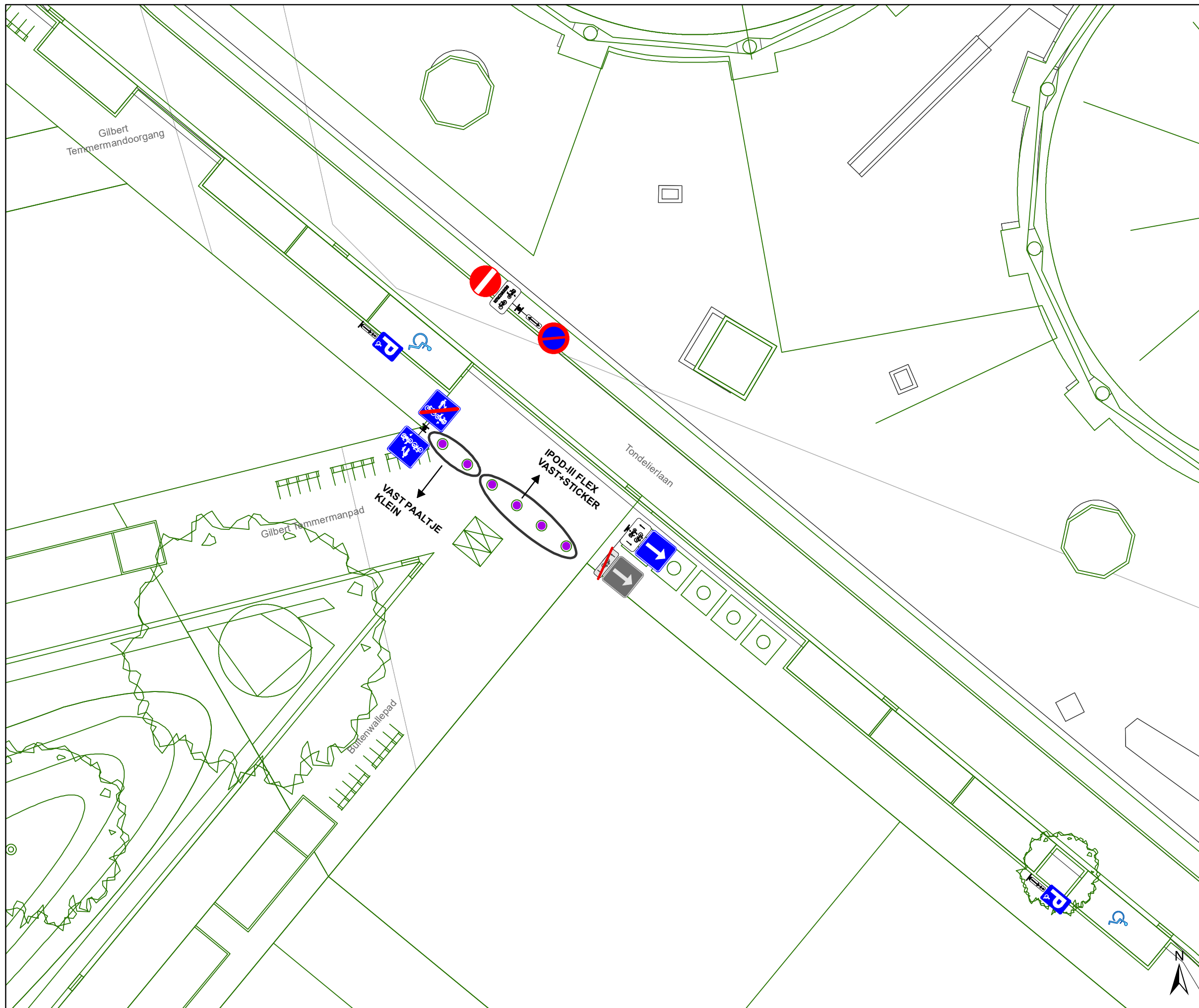


**gent:** Mobiliteitsbedrijf stad Gent  
Verkeerstechnische taken

**Tondelierlaan**  
**Ontwikkeling Tondelierpark fase 2**

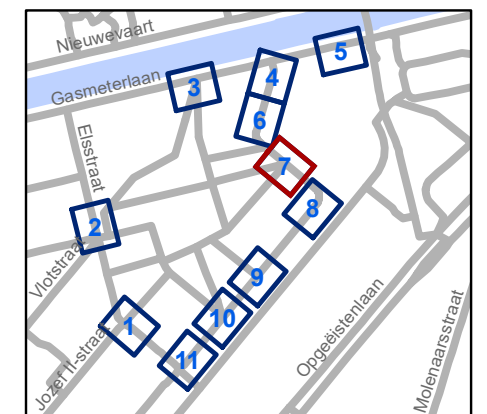
Dossiernummer P-391343

DATUM	SCHAAL	PLAN	P FORMAAT
6/07/2023	1/200	6/11	A3



### Legende

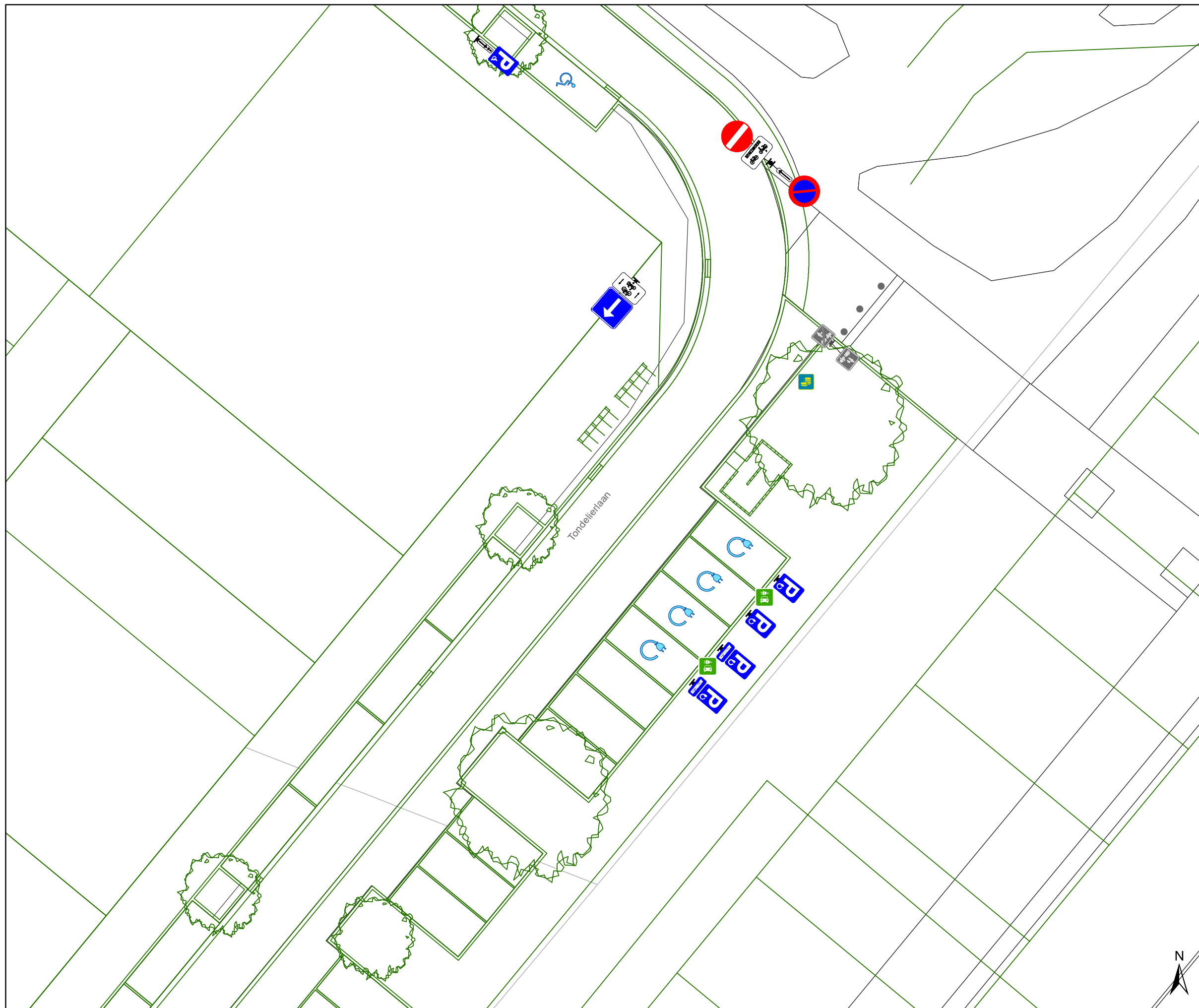
-  Bestaande verkeersborden
-  Geplande verkeersborden
-  Te verwijderen verkeersborden
-  Bestaande wegmarkeringen
-  Geplande wegmarkeringen
-  Te verwijderen wegmarkeringen
-  Fietsstalling-Actief
-  Ontwerp heraanleg
-  Gepland paaltje
-  Bestaand paaltje
-  In dienst



**gent:** Mobiliteitsbedrijf stad Gent  
Verkeerstechnische taken

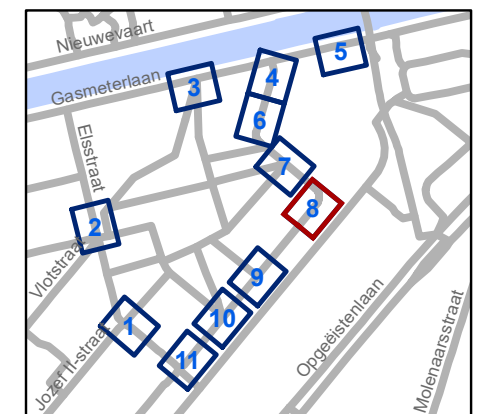
#### Tondelierlaan Ontwikkeling Tondelierpark fase 2

Dossiernummer P-391343			
DATUM	SCHAAL	PLAN	P FORMAAT
6/07/2023	1/200	7/11	A3



### Legende

-  Bestaande verkeersborden
-  Geplande verkeersborden
-  Te verwijderen verkeersborden
-  Bestaande wegmarkeringen
-  Geplande wegmarkeringen
-  Te verwijderen wegmarkeringen
-  Fietsenstalling-Actief
-  Ontwerp heraanleg
-  Gepland paaltje
-  Bestaand paaltje
-  In dienst



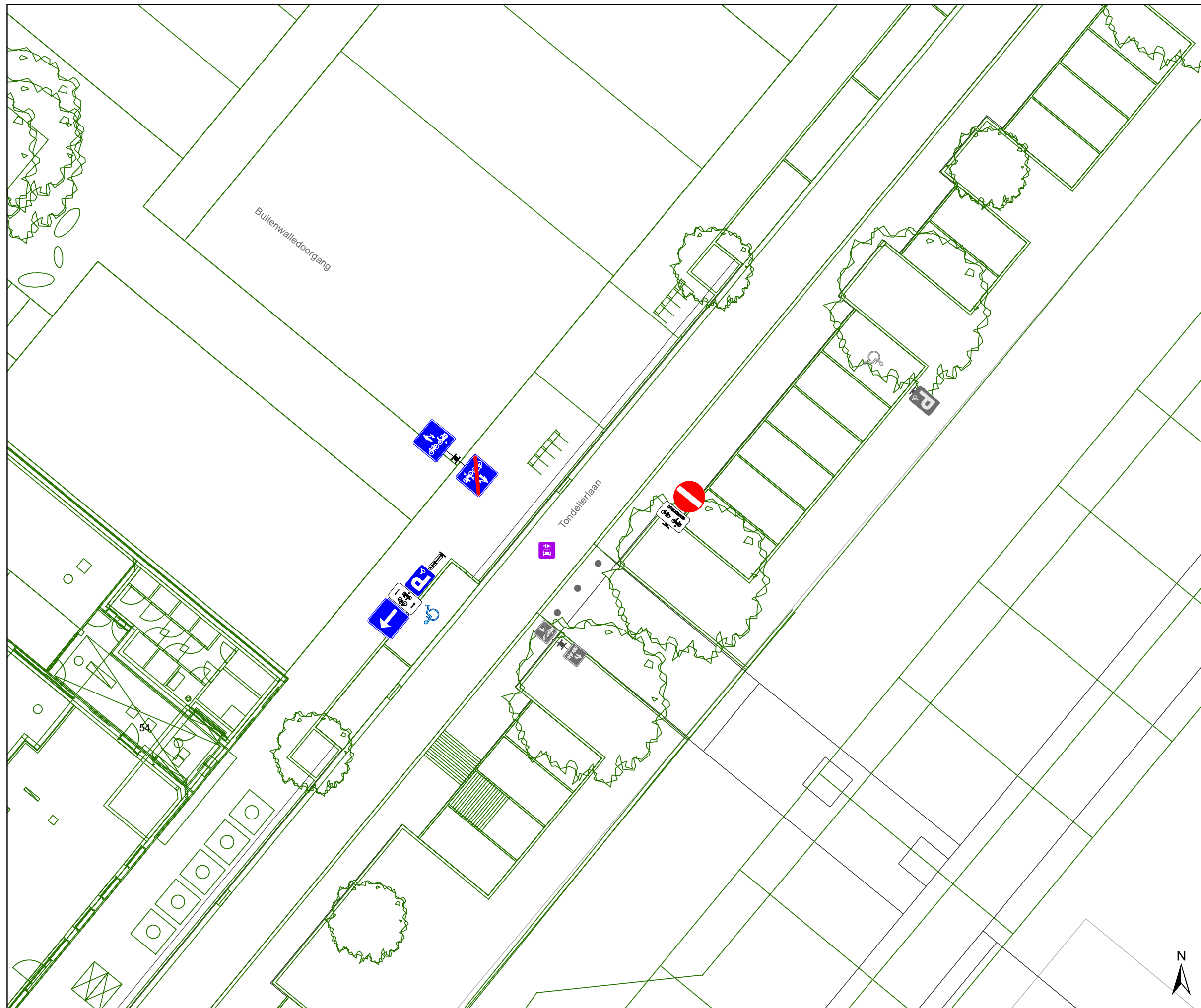
**gent:** Mobiliteitsbedrijf stad Gent  
Verkeerstechnische taken

**Tondelierlaan**  
**Ontwikkeling Tondelierpark fase 2**

Dossiernummer P-391343

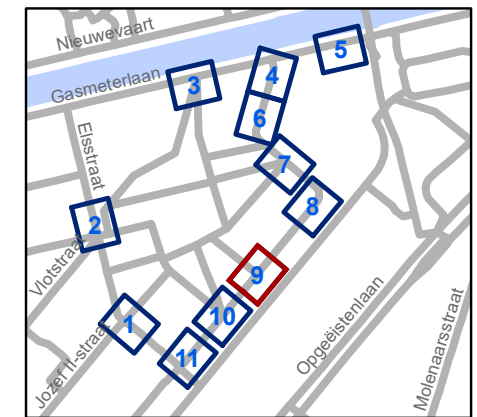
DATUM	SCHAAL	PLAN	P FORMAAT
6/07/2023	1/200	8/11	A3





### Legende

-  Bestaande verkeersborden
-  Geplande verkeersborden
-  Te verwijderen verkeersborden
-  Bestaande wegmarkeringen
-  Geplande wegmarkeringen
-  Te verwijderen wegmarkeringen
-  Fietsstalling-Actief
-  Ontwerp heraanleg
-  Gepland paaltje
-  Bestaand paaltje
-  In dienst

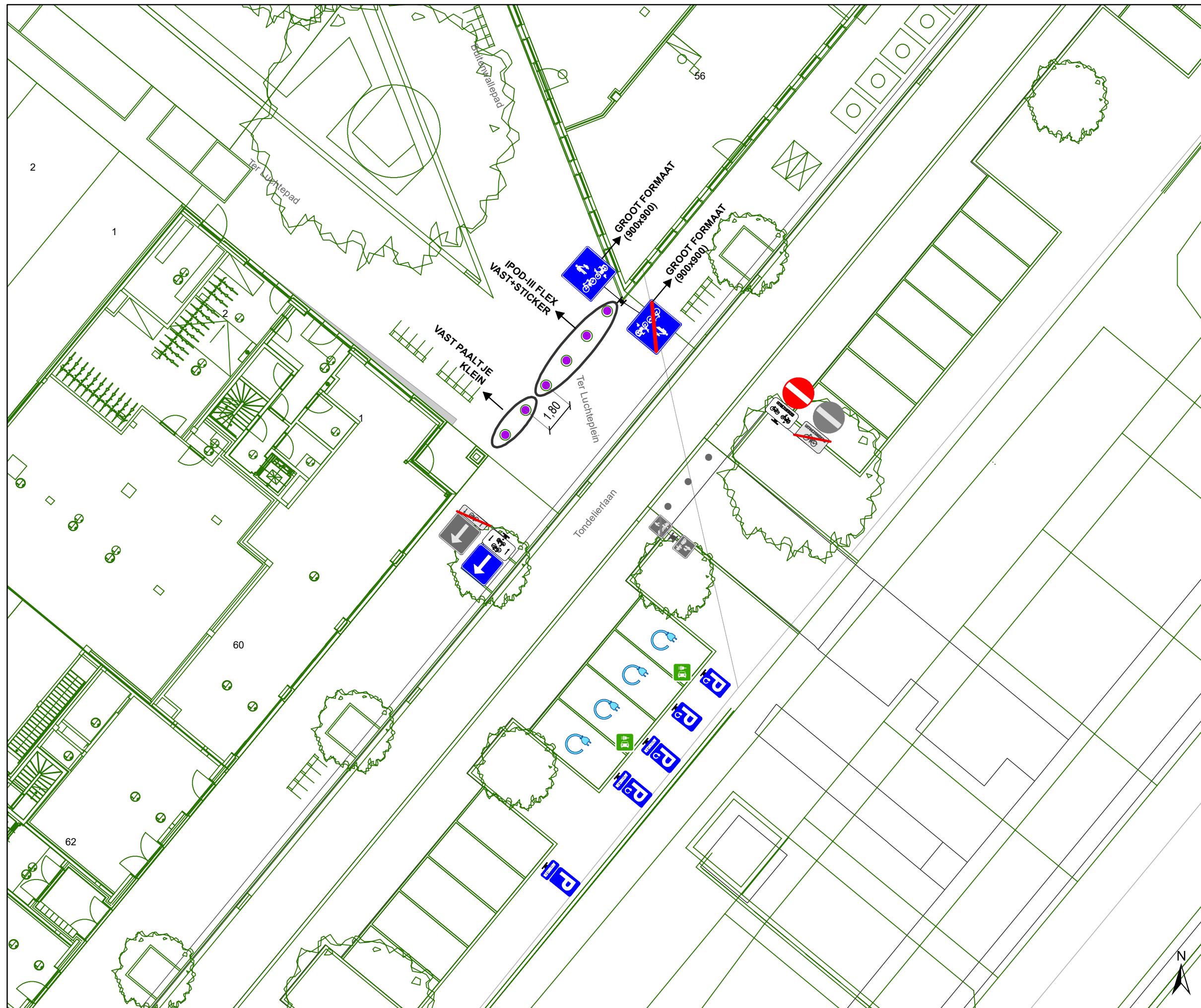


**gent:** Mobiliteitsbedrijf stad Gent  
Verkeerstechnische taken

### Tondelierlaan Ontwikkeling Tondelierpark fase 2

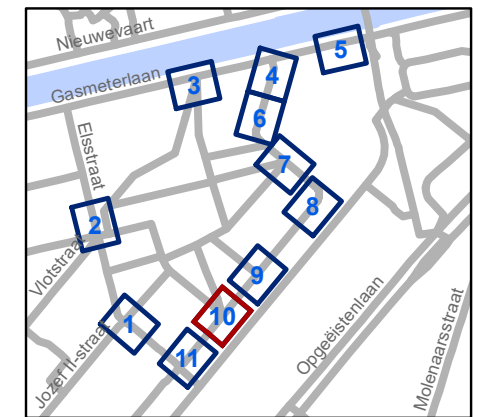
Dossiernummer P-391343

DATUM	SCHAAL	PLAN	P FORMAAT
6/07/2023	1/200	9/11	A3



### Legende

-  Bestaande verkeersborden
-  Geplande verkeersborden
-  Te verwijderen verkeersborden
-  Bestaande wegmarkeringen
-  Geplande wegmarkeringen
-  Te verwijderen wegmarkeringen
-  Fietsenstalling-Actief
-  Ontwerp heraanleg
-  Gepland paaltje
-  Bestaand paaltje
-  In dienst

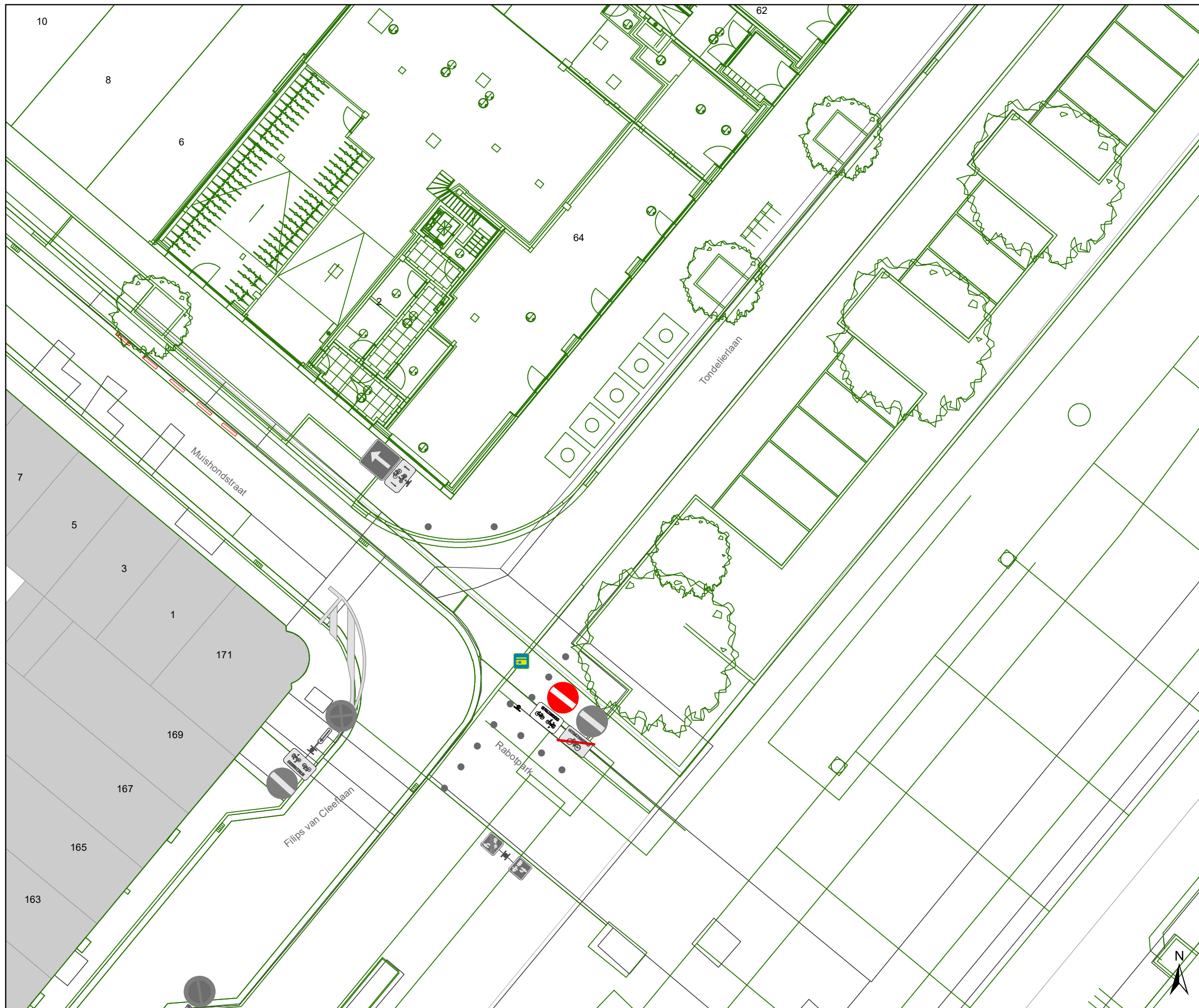


**gent:** Mobiliteitsbedrijf stad Gent  
Verkeerstechnische taken

**Tondelierlaan**  
**Ontwikkeling Tondelierpark fase 2**

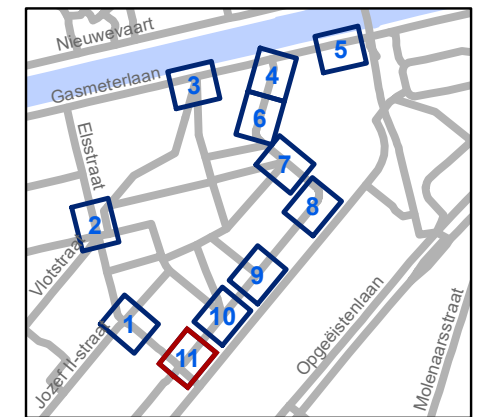
Dossiernummer P-391343

DATUM	SCHAAL	PLAN	P FORMAAT
6/07/2023	1/200	10/11	A3



### Legende

-  Bestaande verkeersborden
-  Geplande verkeersborden
-  Te verwijderen verkeersborden
-  Bestaande wegmarkeringen
-  Geplande wegmarkeringen
-  Te verwijderen wegmarkeringen
-  Fietsenstalling-Actief
-  Ontwerp heraanleg
-  Gepland paaltje
-  Bestaand paaltje
-  In dienst



**gent:** Mobiliteitsbedrijf stad Gent  
Verkeerstechnische taken

**Tondelierlaan**  
**Ontwikkeling Tondelierpark fase 2**

Dossiernummer P-391343

DATUM	SCHAAL	PLAN	P FORMAAT
6/07/2023	1/200	11/11	A3