



2023_CBS_06881 Nieuw aanvullend reglement van de politie op het wegverkeer - gemeenteweg - Sint-Baafskouterstraat - nieuwe verkeersmaatregel(en) - vaste schoolstraatafsluiting - Vaststelling

Beslissing: Goedgekeurd in besloten vergadering van 6 juli 2023

Zijn aanwezig bij de beslissing van dit punt:

mevrouw Sofie Bracke, schepen-voorzitter
mevrouw Tine Heyse, schepen; mevrouw Astrid De Bruycker, schepen; de heer Sami Souguir, schepen; de heer Bram Van Braeckevelt, schepen; mevrouw Isabelle Heyndrickx, schepen; mevrouw Hafsa El-Bazioui, schepen; mevrouw Evita Willaert, schepen; de heer Rudy Coddens, schepen
mevrouw Liesbet Vertriest, waarnemend adjunct-algemeendirecteur

Bevoegd: Filip Watteeuw

Betrokken: Mathias De Clercq

Juridisch kader

De volgende bepalingen zijn van toepassing inzake de bevoegdheid:

- De Nieuwe Gemeentewet 24 juni 1988, artikel 119;
- Het Decreet van 16 mei 2008 betreffende de aanvullende reglementen op het wegverkeer en de plaatsing en bekostiging van verkeerstekens, artikel 5, § 1, 2e lid;
- Het Decreet over het lokaal bestuur van 22 december 2017, artikel 41, 2°;
- Het gemeenteraadsbesluit van 15 december 2015, houdende de delegatie van de vaststellingsbevoegdheid inzake gemeentelijke aanvullende reglementen op het wegverkeer.

De beslissing wordt genomen op grond van:

- Wet betreffende de politie over het wegverkeer, gecoördineerd bij Koninklijk Besluit van 16 maart 1968;
- Decreet van 16 mei 2008 betreffende de aanvullende reglementen op het wegverkeer en de plaatsing en bekostiging van de verkeerstekens;
- Koninklijk Besluit van 1 december 1975 houdende algemeen reglement op de politie van het wegverkeer en van het gebruik van de openbare weg;
- Ministerieel Besluit van 11 oktober 1976 waarbij de minimumafmetingen en de bijzondere plaatsingsvoorwaarden van de verkeerstekens worden bepaald;
- Uitvoeringsbesluit van 23 januari 2009 betreffende de aanvullende reglementen op het wegverkeer en de plaatsing en bekostiging van de verkeerstekens;

- Omzendbrief MOB/2009/1 van 3 april 2009.

Motivering

- De nieuwe maatregel die bij dit besluit getroffen wordt kadert binnen de uitrol van vaste schoolstraatafsluitingen en omvat het aanbrengen van enkele verdrijvingsvlakken zodat de draaibomen kunnen geplaatst worden. De schoolstraat wordt bij dit besluit opgenomen in het aanvullend reglement.

Ook wordt het artikel betreffende het verkeersplateau verwijderd uit het reglement omdat dit niet langer AR-plichtig is.

- Bij collegebesluit van 10 maart 2022 worden als nieuwe maatregelen getroffen, de invoering van een fietsstraat over de as Nieuwhof, Brunastraat, Jean Béthunestraat, Doornakkerstraat en Jos Verdegemstraat. Deze straten zijn als primaire stedelijke fietsroute die de binnenstad via de Dampoort verbindt met Sint-Amandsberg en Oostakker opgenomen in het stadsregionaal fietsroutenetwerk dat werd goedgekeurd op het college van Burgemeester en Schepenen van 15 november 2018. De route maakt eveneens deel uit van het Bovenlokaal Functioneel Fietsroutenetwerk (BFF-netwerk). Op de projectstuurgroep van 27 januari 2022 werd het ontwerp goedgekeurd zodat er een subsidie-aanvraag kan worden ingediend bij de Vlaamse Overheid via het BFF-netwerk.

De fietsstraat zelf verbindt Dampoort met Rozebroeken. Zo ontstaat eveneens een snelle en veilige verbinding naar de recreatieve groenpool Rozebroeken. De as voldoet aan volgende fietsstraatcriteria:

- Heeft het potentieel om meer dan 125 fietsers per uur aan te trekken. Zeker gezien er in functie van het Wijkmobiliteitsplan Oud-Gentbruggen en Dampoort tal van maatregelen genomen worden om deze en andere assen autoluwer te maken.
- Geen openbare vervoersassen in de straat
- Tussen de 250 en 300 pae (personen auto equivalent)
- De straat ligt op het Stedelijk Fietsroutenetwerk

In het Verkeersreglement zijn een aantal wijzigingen doorgevoerd met betrekking tot de signalisatie in fietsstraten en dit vanaf 1 augustus 2021. Zo verdwijnt oa het verkeersbord F113 uit het Verkeersreglement en wordt de fietsstraat op de as Nieuwhof, Brunastraat, Jean Béthunestraat, Doornakkerstraat en Jos Verdegemstraat met zonale borden gesignaleerd.

Daarnaast worden maatregelen genomen die zowel de leesbaarheid van de fietsstraat verhogen als de veiligheid van de weggebruikers.

De fietsstraat krijgt voorrang op alle zijstraten.

- Bij collegebesluit van 18 februari 2021 werd als nieuwe maatregel getroffen, de inrichting van 2 voorbehouden parkeerplaatsen voor elektrische voertuigen ter hoogte van huisnummers 27-37 gezien hier een publieke laadpaal vergund en geplaatst werd in

het kader van de uitrol van de publieke laadpunten, goedgekeurd door de gemeenteraad van 19 december 2016. Elke publieke laadpaal bedient 2 parkeerplaatsen. Door het inrichten van voorbehouden parkeerplaatsen voor elektrische voertuigen garanderen we dat de laadpaal maximaal beschikbaar is voor het opladen van deze voertuigen.

- Bij collegebesluit van 14 december 2017 werden twee parkeerplaatsen voor autodelen ingericht van huisnummer 82 tot huisnummer 84 aan de kant van de pare huisnummers.
- Bij collegebesluit van 12 januari 2017 werd de bestaande toestand geregulariseerd en werd de parkeerplaats voor personen met een handicap recht tegenover huisnummer 89 verwijderd wegens het beschikken over een garage van de houder van de parkeerkaart voor personen met een handicap.

Bijgevoegde bijlage(n):

- Aanvullend Reglement Sint-Baafskouterstraat Dossier P421316 (deel van de beslissing)
- Signalisatieplan Sint-Baafskouterstraat Dossier P421316 (deel van de beslissing)

Beslissing

Beslist het volgende:

Artikel 1:

Heft op het aanvullend reglement van de politie op het wegverkeer betreffende de gemeenteweg Sint-Baafskouterstraat, goedgekeurd in zitting van 10 maart 2022, van zodra het nieuwe reglement in werking treedt.

Artikel 2:

Stelt vast het bijgevoegd aanvullend reglement van de politie op het wegverkeer en het signalisatieplan betreffende de gemeenteweg Sint-Baafskouterstraat.

2023_CBS_06881 - Nieuw aanvullend reglement van de politie op het wegverkeer - gemeenteweg - Sint-Baafskouterstraat - nieuwe verkeersmaatregel(en) - vaste schoolstraatafsluiting

Aanvullend reglement van de politie op het wegverkeer - gemeenteweg – Sint-Baafskouterstraat

Vastgesteld in het College van Burgemeester en Schepenen van

Bekendgemaakt op

Geldig vanaf

Referentienummer

Reglement

Artikel 1

Op de Sint-Baafskouterstraat ter hoogte van het kruispunt met de Jos Verdegemstraat geldt: de bestuurders moeten voorrang verlenen aan iedere bestuurder die rijdt op de openbare weg of de rijbaan die ze oprijden; de plaats waar de bestuurders, zo nodig, moeten stoppen om voorrang te verlenen, wordt aangeduid.

Dit wordt aangeduid door verkeerstekens:

- B1
- WM76.2

Artikel 2

Op de Sint-Baafskouterstraat ter hoogte van het kruispunt met de Oscar Colbrandtstraat geldt: er geldt een bijzondere toegangsregeling; de schoolstraat wordt ingevoerd op schooldagen op maandag, dinsdag, donderdag en vrijdag van 15.00 tot 15.30u en op woensdag van 11.45 tot 12.15 .

Dit wordt aangeduid door verkeerstekens:

- C3
- GIII

Artikel 3

Op de Sint-Baafskouterstraat vanaf het doodlopende stuk van de straat in de richting van het Sint-Baafskouterpark geldt: de toegang is verboden in beide richtingen, voor iedere bestuurder; de maatregel geldt niet voor fietsers; de maatregel geldt niet voor diensten .

Dit wordt aangeduid door verkeerstekens:

- C3
- M2
- GIV

Artikel 4

Op de Sint-Baafskouterstraat van huisnummer 108 tot op het einde van de straat aan de kant van de pare huisnummers geldt: het parkeren is toegelaten; het begin van de parkeerreglementering wordt aangeduid.

Dit wordt aangeduid door verkeerstekens:

- E9a
- GXa

Artikel 5

Op de Sint-Baafskouterstraat ter hoogte van huisnummer 111 geldt: het parkeren is toegelaten; de maatregel geldt alleen voor de fietsers; het begin van de parkeerreglementering wordt aangeduid.

Dit wordt aangeduid door verkeerstekens:

- E9a
- M1
- GXa

Artikel 6

Op de Sint-Baafskouterstraat van huisnummer 82 tot huisnummer 84 aan de kant van de pare huisnummers geldt: het parkeren is toegelaten; het parkeren is voorbehouden voor voor voertuigen waarop de parkeerkaart voor autodelen is aangebracht ; het begin van de parkeerreglementering wordt aangeduid; het einde van de parkeerreglementering wordt aangeduid.

Dit wordt aangeduid door verkeerstekens:

- E9a
- GVIIId
- GXa
- GXb

Artikel 7

Op de Sint-Baafskouterstraat ter hoogte van huisnummers 27-37 geldt: het parkeren is toegelaten; het parkeren is voorbehouden voor volgende categorie van voertuigen: elektrische voertuigen ; de parkeerreglementering geldt over een afstand van 12 m.

Dit wordt aangeduid door verkeerstekens:

- E9a
- GVIIId
- GXc

Artikel 8

Op de Sint-Baafskouterstraat van het doodlopende stuk van de straat tot de begin van het sint-Baafskouterpark langs beide zijden van de weg geldt: het parkeren op de rijbaan is verboden.

Dit wordt aangeduid door verkeerstekens:

- WM75.1.2

Artikel 9

**Op de Sint-Baafskouterstraat ter hoogte van het kruispunt met de Johannes Hartmannlaan;
op de Sint-Baafskouterstraat ter hoogte van het kruispunt met de Kriekerijstraat;
op de Sint-Baafskouterstraat ter hoogte van het kruispunt met de Jos Verdegemstraat;
op de Sint-Baafskouterstraat ter hoogte van het kruispunt met de Oscar Colbrandtstraat;
op de Sint-Baafskouterstraat ter hoogte van huisnummer 104;
op de Sint-Baafskouterstraat ter hoogte van het doodlopende stuk van de straat geldt:**

voetgangers moeten de oversteekplaats volgen om de rijbaan over te steken.

Dit wordt aangeduid door verkeerstekens:

- WM76.3

Artikel 10

Op de Sint-Baafskouterstraat ter hoogte van huisnummer 111, langs beide zijden van de weg geldt: bestuurders mogen niet rijden, stilstaan of parkeren op de markeringen van de verkeersgeleider of het verdrijvingsvlak.

Dit wordt aangeduid door verkeerstekens:

- **WM77.4**

Artikel 11

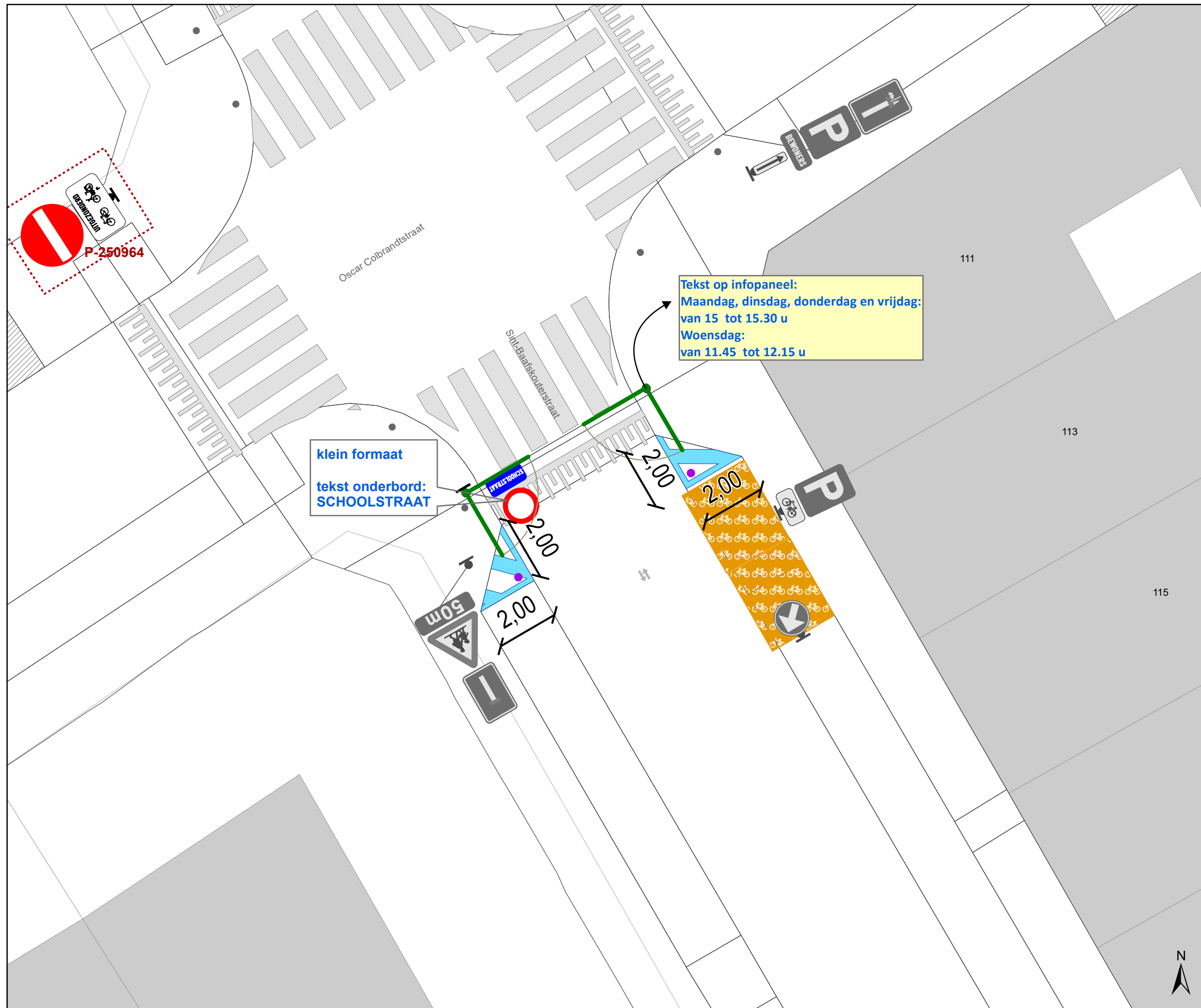
Op de Sint-Baafskouterstraat ter hoogte van huisnummers 27-37 geldt: voertuigen moeten parkeren binnen de afgebakende plaatsen.

Dit wordt aangeduid door verkeerstekens:






- **WM77.5**

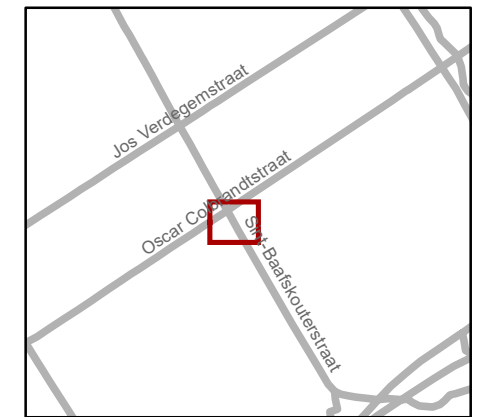
(einde reglement)





Legende

-  Bestaande verkeersborden
-  Geplande verkeersborden
-  Te verwijderen verkeersborden
-  Bestaande wegmarkeringen
-  Geplande wegmarkeringen
-  Ander gepland dossier (in voorbereiding bij MOBBED)
-  Bestaand paaltje
-  Gepland plooiibaken (groen)
-  Draaiboom (standaard open)
-  Fietsenstalling-Actief



gent: Mobiliteitsbedrijf stad Gent
Verkeerstechnische taken

**Sint-Baafskouterstraat x
Oscar Colbrandtstraat
Vaste schoolstraatafsluiting**

Dossiernummer P-421316

DATUM	SCHAAL	PLAN	P FORMAAT
21/06/2023	1/100	1/1	A3